



2017

လူထုပဟိုပြုစီမံကိန်း
ကျေးရွာဖွံ့ဖြိုးရေးအစီအစဉ် (၂၀၁၇-၁၈)
ဖရူဆိုမြို့၊ ဟိုယာကျေးရွာအုပ်စု၊
ဘီယာကျေးရွာ၊

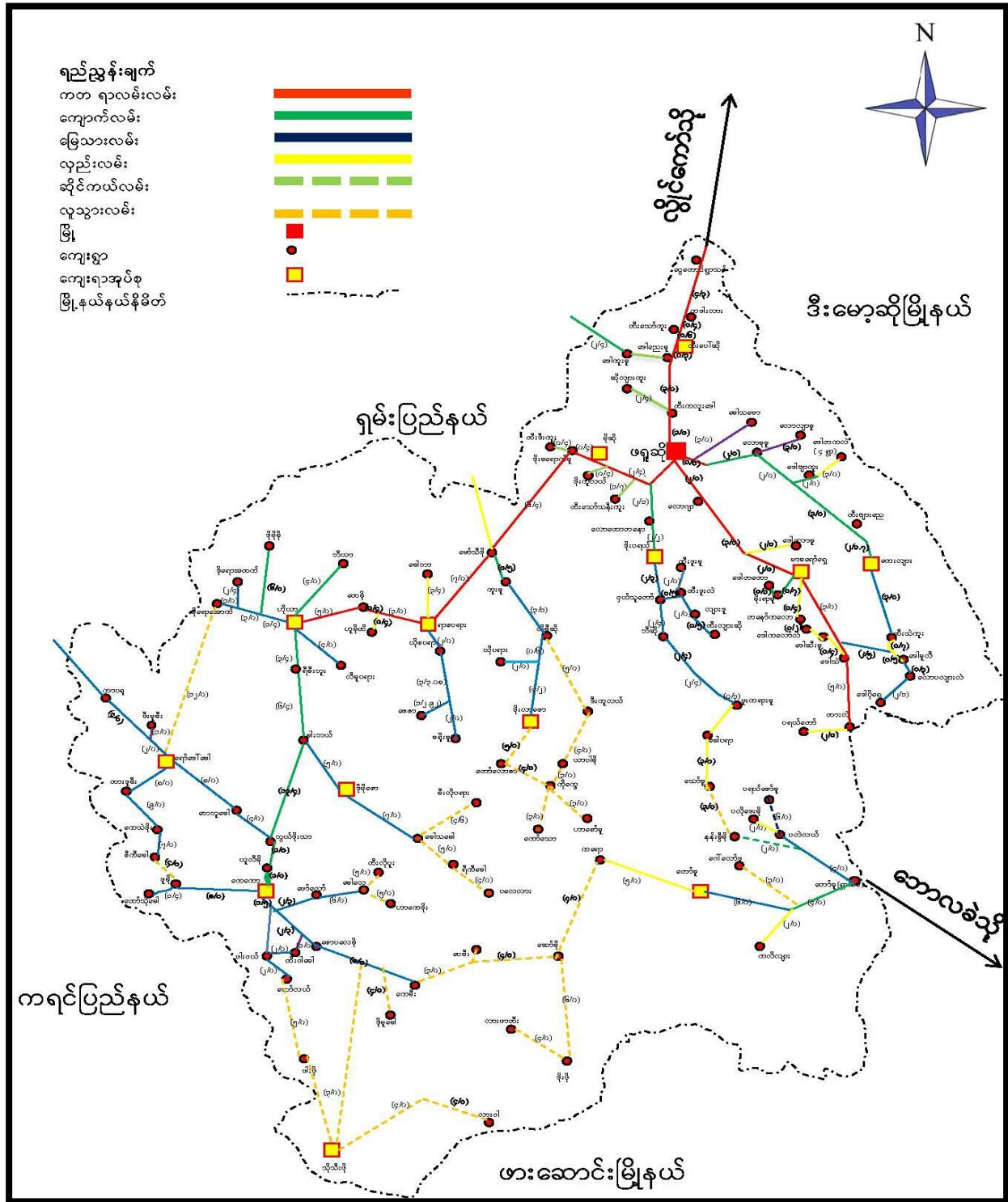


ကျေးရွာဖွံ့ဖြိုးရေးအစီအစဉ်

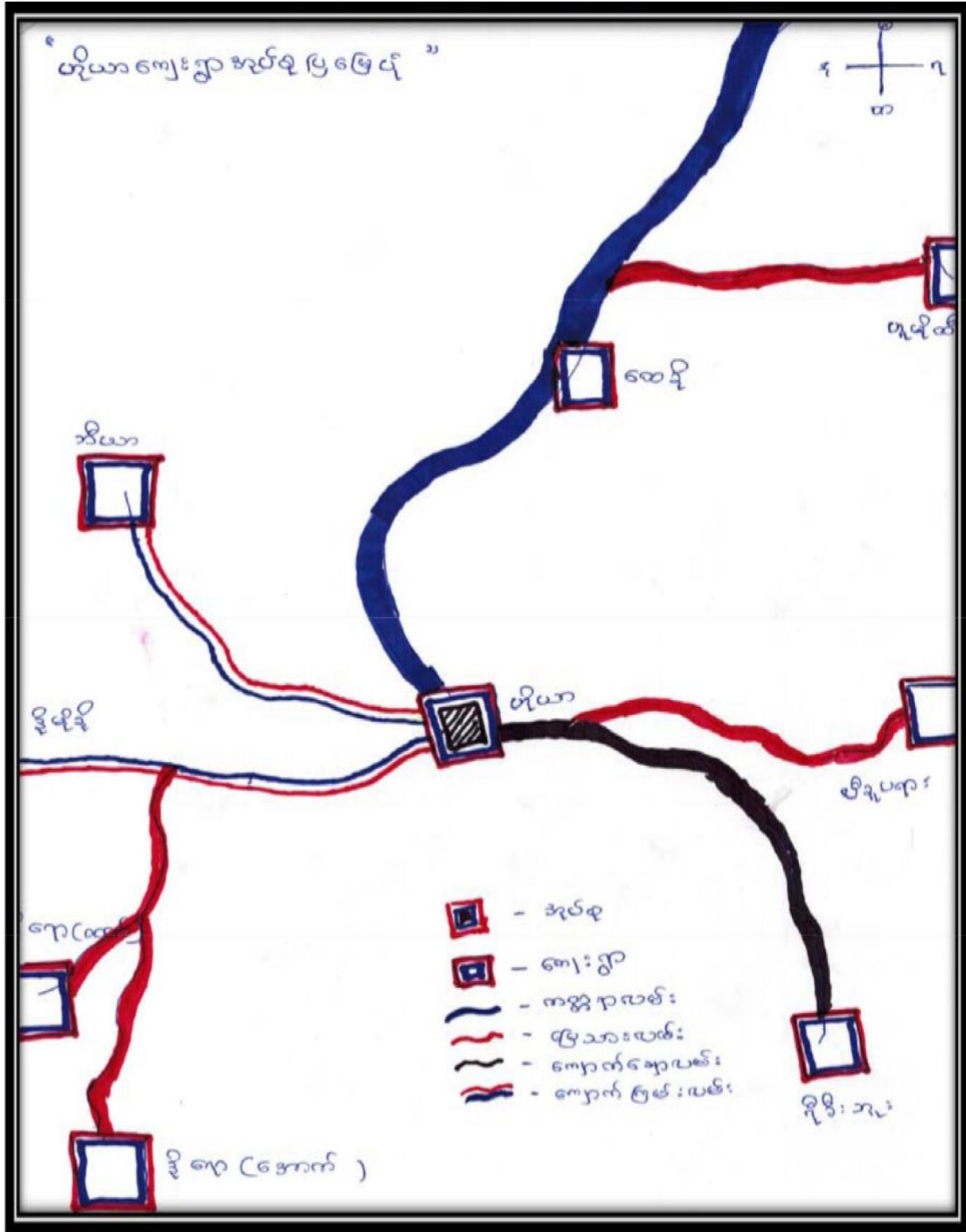
မာတိကာ

ဖရူဆိုမြို့နယ်အခြေပြမြေပုံ	2
ဟိုယာကျေးရွာအုပ်စုမြေပုံ	3
ကျေးရွာအုပ်စုတွင်ပါဝင်သောကျေးရွာများစာရင်း.....	4
ကျေးရွာအခြေခံအချက်အလက်များ.....	5
လူထုပူးပေါင်းပါဝင်သော လူမှုဆန်းစစ်ခြင်းနှင့် အကဲဖြတ်ခြင်းလုပ်ငန်းစဉ် အကျဉ်းချုပ်ဇယား.....	5
ကျေးရွာဖွံ့ဖြိုးရေးအစီအစဉ်အတွက် အသုံးပြုခဲ့သော PRA tools တစ်ခုချင်းစီအတွက် သုံးသပ်ချက်များ.....	8
ကျေးရွာအရင်းအမြစ်ပြမြေပုံ	8
ရည်ရွယ်ချက်.....	8
လူမှုရေးနှင့် အရင်းအမြစ်ပြမြေပုံ (သုံးသပ်ချက်များ).....	8
ရာသီခွင်ပြ ပြက္ခဒိန်.....	9
ရည်ရွယ်ချက်.....	9
ကျား/မ ပင့်ကူအိမ် သုံးသပ်ခြင်း(Cob Web).....	10
ရည်ရွယ်ချက်.....	10
ကျေးရွာအရင်းအမြစ် အသုံးချမှုမြေပုံ	11
ရည်ရွယ်ချက်.....	11
ကျေးရွာအရင်းအမြစ်အသုံးချမှု မြေပုံ သုံးသပ်ချက်များ.....	11
အဖွဲ့အစည်းချိတ်ဆက်မှုပြမြေပုံ.....	12
ရည်ရွယ်ချက်.....	12
အဖွဲ့အစည်းချိတ်ဆက်မှုပြမြေပုံ သုံးသပ်ချက်များ	12
ကော်မတီဝင်များရွေးချယ်ခြင်းနှင့် ကျေးရွာဖွံ့ဖြိုးရေး အစီအစဉ်ဆောင်ရွက်မှု မှတ်တမ်းဓါတ်ပုံများ	14
ဘီယာ ကျေးရွာ၏စီမံကိန်းအထောက်အကူပြု ကျေးရွာကော်မတီဝင်များစာရင်း	15
ကျေးရွာအချက်အလက်(ပုံစံ-၁)	16
စီမံချက်စက်ဝန်းအချိန်ဇယား(ပုံစံ -၂).....	19
ကျေးရွာဖွံ့ဖြိုးရေးဦးစားပေးအစီအစဉ် (ပုံစံ-၃).....	20
ကျေးရွာအုပ်စုစီမံကိန်းလုပ်ငန်းခွဲရွေးချယ်ခြင်း (ပုံစံ-၄).....	22
ဘီယာ ကျေးရွာအစည်းအဝေးမှတ်တမ်းများ.....	23
ကဏ္ဍအလိုက်ဦးစားပေးဖွံ့ဖြိုးရေးလုပ်ငန်းစဉ်များ	25

ဖရူဆိုမြို့နယ်အခြေပြမြေပုံ



ဟိုယာကျေးရွာအုပ်စုမြေပုံ



ကျေးရွာအုပ်စုတွင်ပါဝင်သောကျေးရွာများစာရင်း

စဉ်	ကျေးရွာ	အိမ်ခြေ	လူဦးရေ		
			ကျား	မ	စုစုပေါင်း
၁။	ဒိုမိုခို	၃၈	၉၄	၁၀၅	၁၉၉
၂။	ဒိုရော(အောက်)	၂၆	၆၇	၅၂	၁၁၉
၃။	ဒိုရော(အထက်)	၂၅	၅၈	၅၇	၁၁၅
၄။	ဘီယာ	၁၁၀	၂၂၀	၂၈၈	၅၀၈
၅။	ဟိုယာ	၁၀၅	၂၇၁	၂၄၉	၅၂၀
၆။	လီပူပရား	၄၂	၉၆	၆၅	၁၆၁
၇။	ထေခို	၇၈	၁၅၃	၂၀၀	၃၅၃
၈။	ဟူမိုထီ	၄၂	၁၄၇	၁၀၈	၂၅၅

ကျေးရွာအခြေခံအချက်အလက်များ

ဘီယာကျေးရွာတွင် လူဦးရေ (၅၀၈)ဦးရှိပြီး အိမ်ခြေ (၁၁၀)ရှိပါသည်။ ဘီယာကျေးရွာသည် ဖရူဆိုမြို့၏ အနောက်ဘက်ခြမ်းတွင် တည်ရှိပါသည်။ ဟိုယာကျေးရွာနှင့် အနောက်မြောက်ဘက် ၄မိုင်ခန့် အကွာတွင် တည်ရှိပါသည်။ ကယောလူမျိုးစုများသာ နေထိုင်ကြပြီး တောင်ယာလုပ်ကိုင်ခြင်းဖြင့် အသက်မွေးဝမ်းကြောင်းပြုကြရပါသည်။ ခရစ်ယာန်ဘာသာကို အဓိကထားပြီး ကိုးကွယ်ယုံကြည်ကြပါသည်။ သဘာဝဘေးအန္တရာယ်အနေဖြင့် တောမီးလောင်ခြင်း ဖြစ်ပွားခဲ့ဖူးပါသည်။ ဘီယာကျေးရွာ၏ အဓိကစိုက်ပျိုးသီးနှံမှာ စပါး၊ ငရုတ်၊ ပြောင်းတို့သာဖြစ်ပြီး တောင်ယာလုပ်ကိုင် ခြင်းစနစ်ဖြင့် အသက်မွေးဝမ်းကြောင်း ပြုကြပါသည်။ အဓိကစီးပွားရေးလုပ်ငန်းမှာ စိုက်ပျိုးရေးလုပ်ငန်း ဖြစ်ပါသည်။ ဘီယာကျေးရွာတွင် နေထိုင်သူများ၏ အဓိကအသုံးပြုနေသော လူသားအရင်းအမြစ်များမှာ ပန်းရံ၊ လက်သမား၊ တို့အနည်းငယ်ရှိပြီး အဆောက်အအုံများဖြစ်ကြသည့် ဘုရားကျောင်း၊ စာသင်ကျောင်းနှင့် လူနေအိမ် အရင်းအမြစ်များ ရှိပါသည်။ ထို့အပြင် သဘာဝအရင်းအမြစ်များ ဖြစ်ကြသည့် သစ်၊ ဝါး၊ ကျောက်၊ သဲနှင့် သစ်တောဧရိယာများနှင့် စိမ့်စမ်းရေ စသည့်သဘာဝ အရင်းအမြစ်များကို အသုံးပြုကြပါသည်။

လူထုပူးပေါင်းပါဝင်သော လူမှုဆန်းစစ်ခြင်းနှင့် အကဲဖြတ်ခြင်းလုပ်ငန်းစဉ် အကျဉ်းချုပ်ဇယား

စဉ်	အကြောင်းအရာ	ရက်စွဲ	ဦးတည်အုပ်စု	တက်ရောက်သူများ			အဓိက ဆွေးနွေးချက်များ
				က	မ	ပ	
၁	ကျေးရွာလူမှုရေးပြသယံဇာတပြမြေပုံ	၂၃-၁၂ ၂၀၁၇	ရပ်မိရက်ဖ၊ ကော်မတီဝင်၊ ကျေးရွာလူထု များ အားလုံး	၁၂	၃၆	၄၈	အခြေခံအဆောက်အအုံများ၊ လုပ်ပန်းဆက်သွယ်ရေးအခြေအနေ၊ လယ်ယာမြေများ၊ ရေထွက်ပေါက်၊ ရေလှောင် ကန်၊ သစ်တောများ
၂	လူမှုစီးပွားအဆင့် သတ်မှတ်ခြင်း	၂၃-၁၂ ၂၀၁၇	ချမ်းသာ၊ အလယ်အလတ်၊ နွမ်းပါး၊	၁၂	၃၆	၄၈	ကျေးရွာလူမှုစီးပွားရေးကို အုပ်စုများခွဲခြားသတ်မှတ်နိုင်ရေးအတွက်အခြေခံစံနှုန်းများ သတ်မှတ်ရန် အများလူထု သဘောတူသတ်မှတ်ခြင်း

စဉ်	အကြောင်းအရာ	ရက်စွဲ	ဦးတည်အုပ်စု	တက်ရောက်သူများ			အဓိက ဆွေးနွေးချက်များ
				က	မ	ပ	
၃	ကျား/မရေးရာ ကဏ္ဍ	၂၃-၁၂ ၂၀၁၇	ကျေးရွာအတွင်းရှိ အမျိုးသားနှင့် အမျိုးသမီးများ	၁၂	၃၆	၄၈	ကျေးရွာအတွင်းရှိအရင်းအမြစ်၊ ပိုင်ဆိုင်မှု၊ အခြေခံအဆောက်အ ဦး စသောလုပ်ငန်းများကို ဘယ်သူတွေက အသုံးပြု၊ ထိမ်းချုပ်နေသလဲဆိုတာကို ဆွေးနွေးမှုများ ပြုလုပ်ခြင်း
၄	ပင့်ကူအိမ် ကွန်ယက်	၂၃-၁၂ ၂၀၁၇	အမျိုးသားများနှင့် အမျိုးသမီးများ၊ ကျေးရွာလူထု	၁၂	၃၆	၄၈	အမျိုးသားများနှင့်အမျိုးသမီးများ တန်းတူအခွင့်အရေးရရှိမှုနှင့် မရရှိသည့် အကြောင်းအရင်းများ
၅	အဖွဲ့အစည်း ချိတ်ဆက်ပုံ	၂၃-၁၂ ၂၀၁၇	ကျေးရွာအုပ်ချုပ်ရေးအဖွဲ့၊ ကျေးရွာစီထောက်အဖွဲ့၊ ကျေးရွာလူထု	၁၂	၃၆	၄၈	ကျေးရွာအတွင်းရှိ အဖွဲ့အစည်းများနှင့် မည်သို့သောလုပ်ငန်းများ အတွက် မည်သည့်အဖွဲ့များ ချိတ်ဆက်လုပ်ကိုင်မှုရှိခြင်း
၆	ရာသီခွင်ပြ ပြက္ခဒိန်	၂၃-၁၂ ၂၀၁၇	ကော်မတီဝင်များ၊ အမျိုးသမီး/သားဆင်းရဲနွမ်းပါးသူ	၁၂	၃၆	၄၈	စိုက်ပျိုးရိတ်သိမ်းကာလ (တောင်ယာ၊ လယ်ယာ)၊ စီးပွားရေး/ငွေရှာ (အရောင်းအဝယ်)၊ ပွဲတော်ချိန်၊ မိုးများကာလ၊ ကျန်းမာရေးဆိုးကာလ၊ ဝင်ငွေအကောင်းဆုံးကာလ၊ အလုပ်ပါးကာလ၊ ရေရှားကာလ
၇	အခက်အခဲ/ပြဿနာ	၂၃-၁၂ ၂၀၁၇	အမျိုးသမီး/သား၊ လူထုအားလုံး	၁၂	၃၆	၄၈	ငွေကြေးအရင်းအနှီးမရှိ၊ လမ်းပန်းဆက်သွယ်ရေး၊ မီးလင်းရေး ရေလုံလောက်မှုမရှိ ဖုန်းဆက်သွယ်ရေး၊ ကျန်းမာရေး၊


စဉ်	အကြောင်းအရာ	ရက်စွဲ	ဦးတည်အုပ်စု	တက်ရောက်သူများ			အဓိက ဆွေးနွေးချက်များ
				က	မ	ပ	
							ပညာရေး၊ စီးပွားရေး၊ စည်းလုံးခြင်းမရှိ။
၈	ကျေးရွာ၏(၄)နှစ်စာ မျော်မှန်းချက်များ	၂၃-၁၂ ၂၀၁၇	ကျေးရွာလူထု အားလုံး	၁၂	၃၆	၄၈	စီးပွားရေးပိုမိုကောင်းမွန်လာရန်၊ ပညာရေး၊ လူမှုရေး၊ ကျန်းမာရေး၊ ဘာသာရေး ပိုမိုကောင်းမွန်လာ၊ ကျေးရွာစည်းလုံးခြင်း ပိုမိုကောင်းမွန်လာ၊ စားဝတ်နေရေးပိုမိုအဆင်ပြေလာ
၉	ကျေးရွာဖွံ့ဖြိုးရေး လုပ်ငန်းစဉ်များ	၂၃-၁၂ ၂၀၁၇	ရွာလူထု အားလုံး	၁၂	၃၆	၄၈	လမ်း(ကတ္တရာ)၊ မီး(လျှပ်စစ်မီး)၊ ခန်းမဆောင်၊ ရေလှောင်ကန်၊ ရေငုတ်/ပိုက်၊ စာသင်ကျောင်း တိုးချဲ့
၁၀	ကျေးရွာဦးစားပေး လုပ်ငန်းစဉ်များ	၂၃-၁၂ ၂၀၁၇	ရွာလူထု အားလုံး	၁၂	၃၆	၄၈	ကျေးရွာဖွံ့ဖြိုးရေးလုပ်ငန်းစဉ် အဆင့် သတ်မှတ်ခြင်း၊ တိုင်းတာခြင်း၊ ခန့်မှန်းကုန်ကျငွေ တွက်ချက်ခြင်း၊ အကျိုးခံစားခွင့် ရှိသူလူဦးရေ
၁၁	ကျေးရွာသမိုင်း အကျဉ်းချုပ်	၂၃-၁၂ ၂၀၁၇	အမျိုးသမီး/သား၊ လူထုအားလုံး	၁၂	၃၆	၄၈	အိမ်ခြေ၊ လူဦးရေ၊ လူမျိုး၊ ဘာသာစသော ကျေးရွာသမိုင်း အချက်အလက် အဆင့်ဆင့်များ ကို ဖော်ထုတ်ခြင်း

ကျေးရွာဖွံ့ဖြိုးရေးအစီအစဉ်အတွက် အသုံးပြုခဲ့သော PRA tools တစ်ခုချင်းစီအတွက် သုံးသပ်ချက်များ

ကျေးရွာအရင်းအမြစ်ပြမြေပုံ

ရည်ရွယ်ချက်

ဘီယာကျေးရွာ၏ လူမှုရေးပြမြေပုံ သုံးသပ်ခြင်း ၏ ရည်ရွယ်ချက်မှာ ကျေးရွာတည်နေရာ အနေအထားနှင့် ဘာသာရေး ကိုးကွယ်ယုံကြည်မှုပုံစံ၊ လမ်းပန်းဆက်သွယ်ရေး၊ ကျန်းမာရေးစောင့်ရှောက်မှု၊ ပညာရေး အခြေအနေ နှင့် ရေရရှိမှုစသည့် အခြေအနေများကို သိရှိနိုင်စေရန်အတွက် ရည်ရွယ်ရေးသားခြင်း ဖြစ်ပါသည်။



လူမှုရေးနှင့် အရင်းအမြစ်ပြမြေပုံ (သုံးသပ်ချက်များ)

ဘီယာကျေးရွာသည် ဖရူဆိုမြို့၏ အနောက်ဘက်ခြမ်းတွင် တည်ရှိပါသည်။ ဟိုယာကျေးရွာနှင့် အနောက်မြောက်ဘက် ၄ မိုင်ခန့် အကွာတွင် တည်ရှိပါသည်။ ကယောလူမျိုးစု များသာ နေထိုင်ကြပြီး တောင်ယာလုပ်ကိုင်ခြင်းဖြင့် အသက်မွေးဝမ်းကြောင်းပြု ကြရပါသည်။ ခရစ်ယာန်ဘာသာ ကိုအဓိကထားပြီး ကိုးကွယ်ယုံကြည်ကြပါသည်။ ရွာတွင်းလမ်းသည် ကျောက်ကြမ်းလမ်း အနည်းငယ်နှင့် ရွာချင်းချိတ်ဆက်လမ်း အများစုမှာ မြေသားလမ်းများ ဖောက်လုပ်ထားပါသည်။ ဘီယာကျေးရွာတွင် စာသင်ကျောင်း၊ ဘုရားကျောင်း၊ ဆေးပေးခန်း၊ မူကြိုကျောင်း၊ ဘော်လုံးကွင်း တို့ ရှိပါသည်။ ရေတွင်းနှင့် မိုးရေလှောင်ကန်များ ရှိသော်လည်း နွေရာသီတွင် သောက်သုံးရေများ လုံလောက်မှုမရှိကြပါ။ ရွာဘေးပတ်ဝန်းကျင်တွင် တောင်ယာစိုက်ခင်းများ၊ သစ်တောကြီးပိုင်းများနှင့် လယ်ကွင်း

များဝန်းရံလျက်ရှိပြီး ကျေးရွာ၏ လူမှုရေးပြင်ပကို သုံးသပ်ခြင်းဖြင့် ဘီယာကျေးရွာရှိ ကျေးရွာသူ/သား များအတွက် လိုအပ်ချက်များကို သိရှိ လေ့လာသုံးသပ်ရပါသည်။

ရာသီခွင်ပြ ပြက္ခဒိန်

ရည်ရွယ်ချက်

ဘီယာကျေးရွာ၏ ရာသီခွင်ပြ ပြက္ခဒိန် ရေးဆွဲခြင်း၏ ရည်ရွယ်ချက်မှာ ကျေးရွာ၏ စိုက်ပျိုးရေး၊ စီးပွားရေး၊ လမ်းပန်းဆက်သွယ်ရေး၊ ရေရရှိမှု၊ ရာသီဥတုနှင့် ရိုးရာပွဲတော်များကို သိရှိစေရန်အတွက် ရည်ရွယ်ရေးသား ရခြင်းဖြစ်ပါသည်။


အကြောင်းအရာများ	၁	၂	၃	၄	၅	၆	၇	၈	၉	၁၀	၁၁	၁၂
၁- စိုက်ပျိုးရေး	တောင်ယာဖွံ့ဖြိုးရေး	မြေစိုစွန်းရေး	ပျိုးပျံရေး	အပွင့်အစား	ပျက်စီးခြင်း					စိုက်ပျိုးရေး	စိုက်ပျိုးရေး	စိုက်ပျိုးရေး
၂- စီးပွားရေး		သစ်ဆွဲ	ဝါးပွဲ						ကန်လှည့်	တောင်ပျော်		
၃- လမ်းပန်းဆက်သွယ်ရေး		ကား/ဆိုင်ကယ်အားကစား			မိုးရွာ	ရေပြင်း	ကမ်းပျက်			လမ်းပျက်	ဆိုင်ကယ်	အပျက်
၄- စိုက်ပျိုးရေး		ရေခဲခဲ			ပျက်စီးခြင်း					ချောင်းပျက်		
၅- ကျန်းမာရေး	ဝပ်အောက်	ဝပ်ပျက်							ပိုးမွှား	တောင်ပျော်	ပျက်စီးခြင်း	ပျက်စီးခြင်း
ရာသီဥတု	အပူ	အပူ	အပူ	အပူ	အပူ	အပူ	အပူ	အပူ	အပူ	အပူ	အပူ	အပူ
ပွဲတော်	အပူ	အပူ	အပူ	အပူ	အပူ	အပူ	အပူ	အပူ	အပူ	အပူ	အပူ	အပူ

ဘီယာကျေးရွာ၏ အဓိကစိုက်ပျိုးသီးနှံမှာ စပါး၊ ငရုတ်၊ ပြောင်း တို့သာဖြစ်ပြီး တောင်ယာလုပ်ကိုင် ခြင်းစနစ်ဖြင့် အသက်မွေးဝမ်းကြောင်း ပြုကြပါသည်။ အဓိက စီးပွားရေးလုပ်ငန်းမှာ စိုက်ပျိုးရေးလုပ်ငန်း ဖြစ်ပါသည်။ စိုက်ပျိုးရေးလုပ်ငန်းကို ဧပြီလ မှ စတင်ပြီး မြေများပြုပြင်ခြင်း၊ ထယ်ထွန်ခြင်းများ ကိုလုပ်ဆောင်ကြပါသည်။ မေလတွင်တောင်ယာစူးထိုးခြင်း၊ ဇွန်လနှင့်ဇူလိုင်လ များတွင် စပါး၊ ပြောင်း၊ ငရုတ်များကို စိုက်ပျိုးကြပါသည်။ ဩဂုတ်လမှစတင်ပြီး နိုဝင်ဘာလကုန်အထိ ပေါင်းရှင်းခြင်း၊ မြေဆွပေးခြင်း များပြုလုပ်ကြပါသည်။ အောက်တိုဘာလနှင့် ဒီဇင်ဘာလများတွင် စိုက်ပျိုးထားသော သီးနှံများကို ရိတ်သိမ်းကြပါသည်။ သီးနှံ ထွက်ရှိချိန်ဖြစ်သည့် နှစ်ဦးပိုင်း(ဇန်နဝါရီ)လများတွင် ဝင်ငွေအနည်းငယ် ရရှိကြပါသည်။ ရိုးရာပွဲတော်များမှာ နှစ်သစ်ကူးပွဲတော်၊ ဘာသာရေးပွဲ(မယ်တော်ပွဲ၊ မိဘပွဲ၊ သချိုင်းပွဲနှင့် ခရစ်စမတ်ပွဲတော်) များကိုကျင်းပကြ ပါသည်။ လမ်းပန်းဆက်သွယ်ရေး အခြေအနေတွင် ရွာတွင်းအများ စုလမ်းမှာ မြေသားလမ်းဖြစ်သော်လည်း ကား၊ ဆိုင်ကယ်များ သွားလာနိုင်ပါသည်။ သို့သော် မိုးတွင်းကာလများတွင် မြေပြိုခြင်း၊ လမ်းပျက်ခြင်း များဖြစ်ပေါ်သောကြောင့် လမ်းပန်းဆက်သွယ်မှု ခက်ခဲလှပါသည်။ နွေဦး ကာလဖြစ်သည့် ဇန်နဝါရီ လ မှ ဧပြီ လ အထိ ရေရှားပါးပြီး နှာစေး၊ ချောင်းဆိုး၊ ဝမ်းပျက်၊ ဝမ်းလျော ရောဂါများလည်း ဖြစ်ပေါ်လေ့ ရှိသည်။ ထို့ကြောင့် ရာသီခွင်ပြ ပြက္ခဒိန်ကို သုံးသပ်ခြင်းဖြင့် ကျေးရွာ၏ လိုအပ်မှု အခြေအနေများကို သုံးသပ်လေ့လာ သိရှိရ ပါသည်။

ကျား/မ ပင့်ကူအိမ် သုံးသပ်ခြင်း(Cob Web)

ရည်ရွယ်ချက်

ဘီယာကျေးရွာ၏ ကျား/မ ပင့်ကူအိမ် သုံးသပ်ခြင်း၏ ရည်ရွယ်ချက်မှာ ကျေးရွာတွင်ရှိသော အမျိုးသား ၊ အမျိုးသမီးများ၏ အခန်းကဏ္ဍ အသီးသီးတွင် ပါဝင်လုပ်ဆောင်မှု အနေအထားနှင့် ထိုပါဝင်လုပ်ဆောင်မှု များသည် ကွာဟမှု ရှိပါက မည်သည့် အတွက်ကြောင့် ဆိုသည်ကို သိရှိစေရန်အတွက် ရည်ရွယ်ရေးသား ခြင်းဖြစ်ပါသည်။



ဘီယာကျေးရွာ၏ အမျိုးသား၊အမျိုးသမီး ပင့်ကူအိမ် မြေပုံသုံးသပ်ချက်ပြု လုပ်ရာတွင် ထိုကျေးရွာတွင်းရှိ အမျိုးသား၊အမျိုးသမီး များ၏ ပညာရေး၊ကျန်းမာရေး၊ လုံခြုံမှု၊ အိမ်တွင်းမှု၊ အလုပ်အကိုင် အခွင့်အလမ်း၊ ဝင်ငွေအမွေ ရပိုင်ခွင့်၊ ပူးပေါင်း ပါဝင်မှု၊ အရင်းအမြစ်အသုံးချမှု၊ ရိုးရာဓလေ့ အခွင့်အရေး ရရှိမှု၊ဆုံးဖြတ် ချက်မှတ် ပိုင်ခွင့်နှင့် ဦးဆောင်မှု၊ ကဏ္ဍများကို ထည့်သွင်းဆွေးနွေးခြင်းဖြင့် ဘီယာကျေးရွာရှိ အမျိုးသား/အမျိုးသမီးတို့၏ လုပ်ဆောင်ချက်တိုးတက်မှု၊ ဆုတ်ယုတ်မှု၊ ကွာခြားချက်များကို တွေ့ရှိ ရပါသည်။ ပညာရေး၊ လုံခြုံမှု၊ အလုပ်အကိုင် အခွင့်အလမ်း၊ ဝင်ငွေ၊ အရင်းအမြစ်အသုံးချမှု၊ အမွေရရှိပိုင်ခွင့်နှင့် ဦးဆောင်မှုကဏ္ဍများတွင် အမျိုးသားများက ဆုံးဖြတ်ဆောင်ရွက်ကြပြီး အိမ်တွင်းမှုနှင့် ရိုးရာဓလေ့ အခွင့်အလမ်းရရှိမှု ကဏ္ဍများတွင် အမျိုးသမီးများက ဆုံးဖြတ်ဆောင်ရွက် ခွင့်ရကြပါသည်။ ဆုံးဖြတ် ချက်ချမှတ်ခွင့်တွင် အမျိုးသားနှင့် အမျိုးသမီးမှာ တန်းတူညီမျှ ဆုံးဖြတ်ဆောင်ရွက်ကြပါသည်။ ယခုကဲ့သို့ ပင့်ကူအိမ်မြေပုံ သုံးသပ်ခြင်းဖြင့် ဘီယာကျေးရွာတွင်းရှိ အမျိုးသမီးများ၏ စွမ်းဆောင်ရည် နည်းပါးနေသေး ကြောင်းကို သုံးသပ်လေ့လာ တွေ့ရှိရပါသည်။

ကျေးရွာအရင်းအမြစ် အသုံးချမှုမြေပုံ

ရည်ရွယ်ချက်

ဘီယာကျေးရွာ၏ ကျေးရွာ အရင်းအမြစ်အသုံးချမှုမြေပုံကို ရေးဆွဲခြင်း၏ ရည်ရွယ်ချက်မှာ ထိုကျေးရွာရှိ လူသားအရင်းအမြစ်နှင့် သဘာဝအရင်းအမြစ်များကို မည်သူက အသုံးပြုပြီး ထိုအရင်းအမြစ်များကို အသုံးပြုရန် မည်သူကဆုံးဖြတ်၊ ထိန်းချုပ်သည်ကို သိရှိရန်အတွက် ရည်ရွယ်ရေးသားခြင်းဖြစ်ပါသည်။

ကျေးရွာအရင်းအမြစ် အသုံးချမှုမြေပုံ		ကျေးရွာအရင်းအမြစ် အသုံးချမှုမြေပုံ		ကျေးရွာအရင်းအမြစ် အသုံးချမှုမြေပုံ		14-1E-2016
စဉ်	အသုံးပြုသူအမျိုးအစား	အသုံးချသူ	အသုံးချသူ	အသုံးပြုသူ	အသုံးပြုသူ	
၁	ပျော်စမ်း	ကျေး	၀	ကျေး	၀	
၂	ကျောက်စိမ်း	ကျေး	၀	ကျေး	-	
၃	ပျော်စမ်း	ကျေး	၀	ကျေး	၀	
၄	အုတ်တောင်	ကျေး	၀	ကျေး	-	
၅	ကျောက်စိမ်း	ကျေး	၀	ကျေး	၀	
၆	ပျော်စမ်း	ကျေး	၀	ကျေး	၀	
၇	ကျောက်စိမ်း	ကျေး	၀	ကျေး	-	
၈	ပျော်စမ်း	ကျေး	၀	ကျေး	၀	

ကျေးရွာအရင်းအမြစ်အသုံးချမှု မြေပုံ သုံးသပ်ချက်များ

ဘီယာကျေးရွာတွင် နေထိုင်သူများ၏ အဓိကအသုံးပြုနေသော လူသားအရင်းအမြစ်များမှာ ပန်းရံ၊ လက်သမား၊ တို့အနည်းငယ်ရှိပြီး အဆောက်အအုံများဖြစ်ကြသည့် ဘုရားကျောင်း၊ စာသင်ကျောင်းနှင့် လူနေအိမ် အရင်းအမြစ်များ ရှိပါသည်။ ထို့အပြင် သဘာဝအရင်းအမြစ်များ ဖြစ်ကြသည့် သစ်၊ ဝါး၊ ကျောက်၊ သဲနှင့် သစ်တောဧရိယာများနှင့် စိမ့်စမ်းရေစသည့်သဘာဝ အရင်းအမြစ်များကို အသုံးပြုကြပါသည်။ ထိုအရင်းအမြစ်များကို အသုံးပြုရာတွင် အမျိုးသား၊ အမျိုးသမီး တန်းတူအသုံးပြုခွင့် ရှိသော်လည်း ထိုအသုံးပြုမှုအတွက် ဆုံးဖြတ်ချက်၊ ထိန်းချုပ်မှု ပြုလုပ်ဆောင်ရွက်ရာတွင် အမျိုးသားများက ပိုမိုဦးဆောင်ပြီး ဆုံးဖြတ်ထိန်းချုပ်ကြပါသည်။ ထိုသို့ ဖြစ်ခြင်းမှာ ထိုကျေးရွာတွင်းရှိ အမျိုးသမီးများကို ဆုံးဖြတ်ပိုင်ခွင့် မပေးခြင်း၊ ရိုးရာဓလေ့ထုံးတမ်း အစဉ်အလာများအရ အမျိုးသမီးများ ပါဝင်ထိန်းချုပ် ပိုင်ခွင့်မရရှိခြင်းကြောင့် ဖြစ်ပါသည်။ ကျေးရွာ၏ အရင်းအမြစ်မြေပုံ သုံးသပ်ခြင်းဖြင့် အမျိုးသမီးများ၏ ထိန်းချုပ်ပိုင်ခွင့် အခွင့် နည်းပါးနေသည်ကို တွေ့ရှိရပြီး အမျိုးသားများ၏ လွှမ်းမိုးမှု ရှိနေသည်ကိုလည်း သုံးသပ်လေ့လာ သိရှိရပါသည်။

အဖွဲ့အစည်းချိတ်ဆက်မှုပြမြေပုံ ရည်ရွယ်ချက်

ဘီယာကျေးရွာတွင် ဩဇာလွှမ်းမိုးမှု ရှိသောလူများ၊အုပ်စုများနှင့် ဆုံးဖြတ်ချက်ချရာတွင် အမျိုးသား/သမီး ပါဝင်မှုအခြေအနေ ကျေးရွာတွင်းရှိ ကျေးရွာဖွံ့ဖြိုးရေး ချိတ်ဆက်ဆောင်ရွက် မှုအခြေအနေ များကိုသိရှိနိုင်စေရန် အတွက် ရည်ရွယ်ရေးသားခြင်းဖြစ်ပါသည်။



အဖွဲ့အစည်းချိတ်ဆက်မှုပြမြေပုံ သုံးသပ်ချက်များ

ဘီယာကျေးရွာတွင် အဖွဲ့အစည်းအုပ်စု ၂ ဖွဲ့ရှိပါသည်။၎င်းတို့မှာ ကျေးရွာတွင်း ရှိ အဖွဲ့အစည်းနှင့် ကျေးရွာ ပြင်ပရှိ အဖွဲ့အစည်းများ ဖြစ်ပါသည်။ကျေးရွာ တွင်းချိတ်ဆက်ဆောင်ရွက် လျက်ရှိသော အဖွဲ့များမှာ အုပ်ချုပ်ရေး အဖွဲ့များနှင့် ဘာသာရေး အသင်းအဖွဲ့ တို့ဖြစ်ပြီး ကျေးရွာပြင်ပရှိ အဖွဲ့အစည်းများ မှာ ပညာရေး ဌာန ၊ မြေစရင်း ဌာန၊ နတ်လ ဌာန ၊ ပြည်သူ့ဆေးရုံ၊ CHDN (လူထုကျန်းမာရေး ကွန်ယက်) ၊ လဝက ဌာန ၊ရဲစခန်း၊ စသည့် အစိုးရဌာန များနှင့် ချိတ်ဆက်ဆောင်ရွက်နေသည်သာမက အမျိုးသမီးရေးရာ အဖွဲ့(KMWO) ၊ ကရင်နီပြည် လူငယ်များ သမဂ္ဂ (UKSY) ၊ ကလလတ လူငယ်(KNPLF) ၊ IRC နှင့် လူထုဗဟိုပြု စီမံကိန်း များနှင့် ချိတ်ဆက်ဆောင်ရွက်လျက်ရှိသည်။ ထို့ကြောင့် ဘီယာကျေးရွာတွင်းရှိ အဖွဲ့အစည်း ချိတ်ဆက်ဆောင်ရွက် မှုများကို သုံးသပ်ခြင်းဖြင့် ကျေးရွာ၏ တိုးတက်မှု အခန်းကဏ္ဍ များကို ထည့်သွင်းလုပ်ဆောင်နိုင်စေမည့် ချိတ်ဆက်ဆောင်ရွက်မှု လုပ်ငန်းများကို ဖော်ထုတ်တွေ့ရှိရ ပါသည်။

ဥစ္စာဓနကြွယ်ဝမှု အဆင့်သတ်မှတ်ချက်

ရည်ရွယ်ချက်

ဘီယာကျေးရွာတွင် ရှိသော ထိခိုက်လွယ်သော အုပ်စုများနှင့် ထိခိုက်လွယ်ရသော အကြောင်းရင်းများကို သိရှိစေရန် ရည်ရွယ်ပါသည်။

ကျေးရွာ-အိမ်	ဥစ္စာဓန ကြွယ်ဝမှု နည်းစာ		ရက်စွဲ-၁၄-၁၂၂၀၀
အဆင့်	သတ်မှတ်ချက်များ	အိမ်ထောင်စု အရေအတွက်	ရာခိုင်နှုန်း
ချမ်းသာသော အုပ်စု	တိုက်အိမ်/အိုင်ကယ်/ကျွဲ/နွား/ဆိတ်/မြင်း/လယ်ယာ (၄-၂၀၀၀)	၁၅	၄၅%
ပြေလည်သော အုပ်စု	ပျဉ်အိမ်/အိုင်ကယ်/ကျွဲ (၃-၄)/လယ်ယာ (၁၀၀၀)	၇၀	၈၀%
မပြေလည်သော အုပ်စု	ပျဉ်အိမ်/ဝါးအိမ်/ဝက်/ကြက်/တောင်ယာ	၂၅	၂၀%

ဥစ္စာဓနကြွယ်ဝမှု အဆင့်သတ်မှတ်ခြင်းဖြေပုံ သုံးသပ်ချက်များ

ဘီယာကျေးရွာတွင် ဥစ္စာဓနကြွယ်ဝမှု အဆင့်သတ်မှတ်ရာ၌ အုပ်စုသုံးမျိုး ခွဲခြားထားပါသည်။ ချမ်းသာသောအုပ်စု ပြေလည်သောအုပ်စုနှင့် မပြေလည်သောအုပ်စု ဟူ၍ ခွဲခြားထားပါသည်။ ချမ်းသာသော အုပ်စု၏ လက္ခဏာရပ်များမှာ လယ်ယာမြေ၊ ကျွဲ၊ နွား၊ ဆိတ်၊ မြင်း၊ ဆိုင်ကယ်နှင့် တိုက်အိမ် တို့ပိုင်ဆိုင်ကြပါသည်။ ထိုသို့ပိုင်ဆိုင်ထားသော မိသားစုမှာ ကျေးရွာတွင် ၁၅ အိမ်ရှိပါသည်။ ပြေလည်သော အုပ်စုများသည် စိုက်ပျိုးမြေ ၁ ဧက မှ ၂ ဧက ၊ (ကျွဲ၊ နွား) သုံး လေး ကောင် ၊ ဆိုင်ကယ် နှင့် ပျဉ်ထောင်အိမ် များပိုင်ဆိုင်ကြသော မိသားစုများဖြစ်ကြပါသည်။ ထိုသို့ပိုင်ဆိုင်ထားသော မိသားစုများမှာ အိမ်ခြေ ၇၀ ရှိပါသည်။ မပြေလည်သောအုပ်စုများမှာ ကြက်၊ ဝက်၊ တောင်ယာအနည်းငယ်နှင့် ပျဉ်အိမ်၊ ဝါးအိမ် များပိုင်ဆိုင်ကြပါသည်။ ထိုသို့ပိုင်ဆိုင်သော မိသားစုမှာ ၂၅ အိမ် ရှိပါသည်။ ထို့ကြောင့် ဥစ္စာဓန အဆင့် သတ်မှတ် ချက်ပြုလုပ်ခြင်းဖြင့် ကျေးရွာတွင်ရှိသော မပြေလည်ဆုံးသော အုပ်စုများ၏ အခြေအနေကို သိရှိရပြီး ထိုသို့သိရှိ ရခြင်းဖြင့် စီမံကိန်းလုပ်ငန်းခွဲများ ဆောင်ရွက်ရာတွင် ထိုသို့သော အုပ်စုများ ပိုမို ပါဝင်လာနိုင်စေရန်အတွက် သာမက အခွင့်အလမ်းကောင်းများ ဖန်တီးပေးနိုင်ရန်နှင့် ထည့်သွင်းစဉ်းစားနိုင်စေရန်အတွက် ရည်ရွယ် သုံးသပ်ခြင်း ဖြစ်ပါသည်။

ကော်မတီဝင်များရွေးချယ်ခြင်းနှင့် ကျေးရွာဖွံ့ဖြိုးရေး အစီအစဉ်ဆောင်ရွက်မှု မှတ်တမ်းဓါတ်ပုံများ



ဘီယာ ကျေးရွာ၏စီမံကိန်းအထောက်အကူပြု ကျေးရွာကော်မတီဝင်များစာရင်း

စဉ်	အမည်	ကျား/မ		ရာထူး/ တာဝန်
၁	ဦးယိုးအိ	ကျား		ကျေးရွာစီ/ထောက် ဥက္ကဋ္ဌ
၂	ဒေါ်ချယ်ရီ		မ	ကျေးရွာစီ/ထောက် ဥက္ကဋ္ဌ
၃	ဦးဆားအိ	ကျား		စောင့်ကြည့်၊ ကြီးကြပ်ရေးဆပ်ကော်မတီ
၄	ဒေါ်ပေးရာ		မ	စောင့်ကြည့်၊ ကြီးကြပ်ရေးဆပ်ကော်မတီ
၅	ဦးအိုက်စက်	ကျား		ဝယ်ယူရေးဆပ်ကော်မတီ
၆	ဒေါ်လူဆီးယာ		မ	ဝယ်ယူရေးဆပ်ကော်မတီ
၇	ဦးဖဲအိ	ကျား		လည်ပတ်ရေးနှင့် ပြင်/ထိန်းဆပ်ကော်မတီ
၈	ဒေါ်မောနီကာ		မ	ဘဏ္ဍာရေးဆပ်ကော်မတီ
၉	ဦးကျားအိ	ကျား		ဝေဖန်အကြံပြုတိုင်ကြားဖြေရှင်းရေးကော်မတီ
၁၀	ဒေါ်ကယောမို		မ	ဝေဖန်အကြံပြုတိုင်ကြားဖြေရှင်းရေးကော်မတီ
၁၁	ဦးစစ်ယိုးအိ	ကျား		ကျေးရွာစေတနာ့ဝန်ထမ်း
၁၂	ဒေါ်လှိခီ		မ	ကျေးရွာစေတနာ့ဝန်ထမ်း
၁၃	ဒေါ်မောနီးကာ		မ	ကျေးရွာစာရင်းကိုင်
	ကော်မတီဝင်စုစုပေါင်း	၆	၇	၁၃ ဦး

ကျေးရွာအချက်အလက် (ပုံစံ-၁)

လူထုဝဟိုပြုစီမံကိန်းစီမံကိန်းလက်ဦး
အပိုင်း-၃ ၂၉.၉.၂၀၁၅

ပုံစံ-၁ ကျေးရွာအခြေခံအချက်အလက်များ (Form PC 1)

လယ်ဉာဏ်ပညာ/ ကျေးရွာတစ်ရွာသို့ ပထမဆုံး မိတ်ဆက်ရေးသွားစရာကောင်းသောအခါ လူထုစည်းရုံးရေးမှူးသည် ကျေးရွာခေါင်းဆောင်များအားကျေးရွာအချက်အလက်များကိုပေးအောင်ဆောင်ရွက်ရမည်။ ဤအချက်အလက်များကိုစီမံကိန်းစီမံဆက်သရဏ်အဖွဲ့အစည်းမှဆောင်ရွက်ရမည်။ ဤအချက်အလက်များအားစစ်ဆေးပြီးနောက်ကျေးရွာအခြေခံအချက်အလက်များကိုလက်မှတ်ရေးထိုးရမည်။ ဤအချက်အလက်များအားစစ်ဆေးပြီးနောက်ကျေးရွာအခြေခံအချက်အလက်များကိုလက်မှတ်ရေးထိုးရမည်။ Tablets မှတစ်ဆင့်ဖြည့်သွင်းရမည်။			
ကျေးရွာအုပ်ချုပ်ရေးမှူးအမည် ဦး သိန်း ၁၅	ကျေးရွာအုပ်ချုပ်ရေးမှူး၏ဖုန်းနံပါတ်	လူထုစည်းရုံးရေးမှူး၏အမည် ဒေါ် အိန် လင်း	
ပြည်နယ်၊တိုင်းဒေသကြီး ကယာပြည်နယ်	မြို့နယ် မရူ ၁၉	ကျေးရွာအုပ်စု မရူမော	ကျေးရွာ ၁၅၂

က. လူဦးရေ			
လူဦးရေ	အိမ်ထောင်စုအရေအတွက်	ကိုးကွယ်သည့်ဘာသာ	အိမ်ထောင်စုအရေအတွက်
လူဦးရေ (၁)-စာအရ	၃၁၀	ဘာသာ(၁)-ဦးရေ	၁၁၀
လူဦးရေ (၂)-----		ဘာသာ(၂)-----	
လူဦးရေရာ-----		ဘာသာရာ-----	
လူဦးရေ	၂၂၀	အမျိုးသမီးအရေအတွက်	၁၁၉
အိမ်ထောင်စုဦးရေ	၅၅	အမျိုးသမီးအရေအတွက်	၁၁၀

(ခ)လက်လှမ်းမီအသုံးပြုနိုင်သည့်အဆောက်အအုံများ

စာသင်ကျောင်း	အမှတ်ခြံမီ	ကျန်းမာရေး	အမှတ်ခြံမီ	ဘာသာရေးအဆောက်အအုံ	အမှတ်ခြံမီ
အထက်တန်းကျောင်း	<input type="checkbox"/>	ဆေးရုံ	<input type="checkbox"/>	စေတီ	<input type="checkbox"/>
အလယ်တန်းကျောင်း	<input type="checkbox"/>	ကျန်းမာရေးဌာန	<input type="checkbox"/>	ဘုန်းကြီးကျောင်း	<input type="checkbox"/>
မူလတန်းကျောင်း	<input checked="" type="checkbox"/>	ကျန်းမာရေးဌာနခွဲ	<input type="checkbox"/>	တိရစ္ဆာန်ကျောင်း	<input type="checkbox"/>
ပုဂံကျောင်း	<input checked="" type="checkbox"/>	ဆေးပေးခန်း	<input type="checkbox"/>	ခရစ်ယာန်ကျောင်း	<input checked="" type="checkbox"/>
အခြား	<input type="checkbox"/>	အခြား	<input type="checkbox"/>	ဝေတီ	<input type="checkbox"/>
				အခြား	<input type="checkbox"/>
မှတ်ချက်		မှတ်ချက်		မှတ်ချက်	

လူထုဝဟိုပြုစီမံကိန်းစီမံကိန်းလက်ဥ
အပိုင်း-၃ ၂၉.၉.၂၀၁၅

(ဂ) ကျွမ်းကျင်သူများမှတ်တမ်း ၊ ကျေးရွာတွင်နေထိုင်သော သို့မဟုတ် တခြားရွာမှလာရောက်သောကျွမ်းကျင်သူများ

(၁) တာသင်ကျောင်း		(၂) ကျန်းမာရေး			(၃) လက်မှုပညာရှင်			
ရွာတွင်နေထိုင်သူ	တခြားရွာမှလာသူ		ရွာတွင်နေထိုင်သူ	အခြားရွာမှလာသူ		ရွာတွင်နေထိုင်သူ	တခြားရွာမှလာသူ	
မူလစာနိမ့်ပြင်ရေးဆရာမ	<input type="checkbox"/>	<input type="checkbox"/>	ဆရာမ	<input type="checkbox"/>	<input type="checkbox"/>	လက်သမား	<input checked="" type="checkbox"/>	<input type="checkbox"/>
အထက်စာနိမ့်ပြင်ရေးဆရာမ	<input type="checkbox"/>	<input type="checkbox"/>	လက်ထောက်ကျွမ်းမာရေးမှူး	<input type="checkbox"/>	<input type="checkbox"/>	ပန်းရံ	<input checked="" type="checkbox"/>	<input type="checkbox"/>
အလယ်စာနိမ့်ပြင်ရေးဆရာမ	<input type="checkbox"/>	<input type="checkbox"/>	အမျိုးသမီးကျန်းမာရေးဆရာမ	<input type="checkbox"/>	<input type="checkbox"/>	ကျွမ်းကျင်စိုက်ပျိုးရေး	<input checked="" type="checkbox"/>	<input type="checkbox"/>
ဖွံ့ဖြိုးရေးဆရာမ	<input type="checkbox"/>	<input type="checkbox"/>	အင်အားစွမ်း	<input type="checkbox"/>	<input type="checkbox"/>	ရေစိုက်ပျိုးရေး	<input type="checkbox"/>	<input type="checkbox"/>
အခြား	<input type="checkbox"/>	<input type="checkbox"/>	ပြည်သူ့ကျန်းမာရေးလုပ်သား (၁)/(၂)	<input type="checkbox"/>	<input type="checkbox"/>	စက်ပြင်ဆရာ	<input checked="" type="checkbox"/>	<input type="checkbox"/>
မှတ်စုကတ်	မှတ်စုကတ်			မှတ်စုကတ်			မှတ်စုကတ်	

(ဃ) ကျေးရွာသို့ ရောက်ရှိနိုင်သည့်လမ်းအခြေအနေ / ကျေးရွာတစ်ရွာသည် ၎င်း၏ကျေးရွာအုပ်စုနှင့် ဆက်သွယ်ထားသော လမ်းအခြေအနေ (အောက်ပါတို့ကိုပိုင်ဆိုင်)

ကျောက်ကြမ်းလမ်း ကတ္တရာလမ်း ကွန်ကရစ်လမ်း မော်တော်ဆိုင်ကယ်လမ်း
ကျောက်စင်းလမ်း မြေသားလမ်း လှသွားလမ်း အခြား _____

(င) ကျေးရွာဖွံ့ဖြိုးမှုစီမံချက်
 (၁) လူထုဝဟိုပြုစီမံကိန်းမဝတင်မီ ဤကျေးရွာတွင်ကျေးရွာဖွံ့ဖြိုးမှု စီမံချက်ရှိခဲ့ပါသလား? မရှိပါ
 (၂) ရှိခဲ့ပါလျှင် ဤစီမံချက်ကို မည်သည့် ဝန်ထုပ်ပေးခြင်းပေးခဲ့ပါသနည်း? နှစ် ၁၅၅ / မသိပါ
 (၃) ဤစီမံချက်ကို ဖြန့်ဖြူးမှုအတည်ပြုခဲ့ပါသလား? ပြုခဲ့ပါသည် မပြုခဲ့ပါ / မသိပါ

(စ) ဝေဖန်အတွက်အရေး
 (၁) ဤကျေးရွာ၏ ဝဟိုမှ၎င်း ကျေးရွာအုပ်စု၏ ဝဟိုအထိ ဝေးကွာမှုကွာဝေးသနည်း? မိုင် ၁၀ / မသိပါ
 (၂) ဤကျေးရွာမှ ၎င်းကျေးရွာအုပ်စု၏ ဝဟိုအထိ သွားလာရာတွင် ကြာမြင့်သည့် အချိန်
 မြောက်သို့ ရာသီတွင် ကြာချိန် ၃၀ မိနစ် ထက်လျော့ / မော်တော်ဆိုင်ကယ် / မြေလျှင် / လမ်း / မော်တော်ဆိုင်ကယ် /
 အခြား _____
 မိုးရာသီတွင် ကြာချိန် ၃၀ မိနစ် ထက်လျော့ / မော်တော်ဆိုင်ကယ် / မြေလျှင် / လမ်း / မော်တော်ဆိုင်ကယ် /
 အခြား _____

(ဆ) ပတ်ဝန်းကျင်ဆိုင်ရာ သဘာဝဘေးအန္တရာယ် -
 ဤကျေးရွာတွင် ရေကြီးခြင်းကို သဘာဝဘေးအန္တရာယ် ကျရောက်မှု ဖြစ်ပေါ်ပါသလား?
 မရှိပါ ရှိပါသည် ရှိလျှင် ဖော်ပြပါ - မတော် ၂၀၁၅.၀၈.၂၅

လူထုပဟိုပြုစီမံကိန်းဦးစီးဌာန
အမှတ်-၄ ၉၉၂၀၁၅

(၈) လူထုပဟိုပြု စီမံကိန်းအစီအစဉ်အရ အဖွဲ့အစည်းများ
လူထုပဟိုပြုစီမံကိန်းမတိုင်မီ ပြန်လည်ထူထောင် ဝန်ဆောင်မှု ပြုလုပ်ရန်အတွက် အဖွဲ့အစည်း (၂) ခုအဖွဲ့အစည်းများကို ခန့်အပ်ရန်
စီမံကိန်းတစ်ခုခု
ဖွဲ့စည်းထားသည့် အဖွဲ့အစည်းများဖြစ်ပါသလား။

(၉) ကျွန်ုပ်တို့၏ အဖွဲ့အစည်း
ဖွဲ့စည်းပုံအစီအစဉ်တို့။

ကျေးရွာအစိမ်းထောင်	အဖွဲ့ ဦးစီးချုပ်	
	လက်မှတ်	၁၄.၉ ၁၇. ၀၂. ၂၀၁၆
လူထုစည်ရုံးချုပ်	အဖွဲ့ ဦးစီးချုပ်	
	လက်မှတ်	၁၄.၉ ၁၇. ၀၂. ၂၀၁၆

လူထုပဟိုပြုအစီအစဉ်ကျေးရွာအစိမ်းထောင်မြို့
ဥပမာ ။ ကျေးရွာအစိမ်းထောင် = ကျေးရွာ... + မ... = ခေါင်း ၄၄၀ ဦး
ကျေးရွာအစိမ်းထောင် = ကျေးရွာ... + မ... = ခေါင်း
မသန်စွမ်းအင်စီမံကိန်းနှင့် လူမှုဝေဖန်

စီမံချက်စက်ဝန်းအချိန်ဇယား(ပုံစံ -၂)



လူထုဗဟိုပြု စီမံကိန်း၊ စီမံကိန်းလက်စွဲ အပိုင်း - (၃) - ၂၉.၁၀.၂၀၁၆

ပုံစံ - ၀-၂- စီမံကိန်းစက်ဝန်းအချိန်ဇယား (PC 2)

လမ်းညွှန်ချက်၊ သက်ဆိုင်ရာလူထုစည်းရုံးရေးမှူး၊ လက်ထောက်နည်းပညာနည်းပညာမှူးများမှ စီမံကိန်းစက်ဝန်းအဆင့်တစ်ခုစီပြုစီစဉ်ပြီး ကျေးရွာနှင့် ကျေးရွာအုပ်စုအတွက် ဤပုံစံကို ဖြည့်သွင်းရမည်။

စည်းရုံးရေးမှူး/ဝန်ထမ်း အမည် **ဒေါ် ရီနီ နုဇီ**

နေ့စွဲ **၁၄.၀၂.၂၀၁၆** စက်ဝန်းအားအမှတ်ခြစ်ပါ စက်ဝန်း(၁) စက်ဝန်း(၂) စက်ဝန်း(၃) စက်ဝန်း(၄)

ပြည်နယ်/တိုင်း **ကယား** မြို့နယ် **မရူဆုံ** ကျေးရွာအုပ်စု **ဟိုဟာ** ကျေးရွာ **ဟိုဟာ**

စီမံကိန်းဆောင်ရွက်မှုအဆင့်များ	နေ့စွဲ		အစည်းအဝေးတွင်တက်ရောက်သူအရေအတွက်			
	စတင်သည့်နေ့	ပြီးဆုံးသည့်နေ့	အမျိုးသားအရေအတွက်	အမျိုးသမီးအရေအတွက်	အိမ်ထောင်စုအရေအတွက်	လူမျိုးစုတက်ရောက်သူအရေအတွက်နှင့် လူမျိုးစုအမည်
၁။ ကျေးရွာစီမံကိန်း မိတ်ဆက်အစည်းအဝေး	၁၄/၀၂/၂၀၁၆	၁၄/၀၂/၂၀၁၆	၁၂	၃၇	၄၉	၄၉ က၆ယာ
၂။ ကျေးရွာဖွံ့ဖြိုးရေး စီမံချက်ရေးဆွဲခြင်းအစည်းအဝေး	၂၅/၀၂/၂၀၁၆	၂၅/၀၂/၂၀၁၆	၁၂	၃၆	၄၈	၄၈ က၆ယာ
၃။ ကျေးရွာအုပ်စု လုပ်ငန်းဆုံးဖြတ်ချက်ချသည့်အစည်းအဝေး	၆/၀၃/၂၀၁၆	၆/၀၃/၂၀၁၆	၁	၁	၂	၃၃ က၆ယာ
၄။ မြို့နယ်အဆင့် စီမံကိန်းရေးဆွဲရေး နှင့် အကောင်အထည်ဖော်ရေးကော်မတီ၏ စီမံကိန်း သုံးသပ်မှုအစည်းအဝေး			မလို	မလို	မလို	မလို
၅။ မြို့နယ် စီမံကိန်းရေးဆွဲရေး နှင့် အကောင်အထည်ဖော်ရေး ကော်မတီ၏ဆုံးဖြတ်ချက် ရွာသို့ အသိပေးအကြောင်းကြားသည့် အစည်းအဝေး						

ကျေးရွာဖွံ့ဖြိုးရေးဦးစားပေးအစီအစဉ် (ပုံစံ-၃)



လူထုဝဟိုပြု စီမံကိန်း၊ စီမံကိန်းလက်ခွဲ အပိုင်း - (၃) - ၂၉.၁၀.၂၀၁၆

ပုံစံ - ၀ - ၃ ကျေးရွာဖွံ့ဖြိုးရေး ဦးစားပေးအစီအစဉ် (Form PC 3)

လမ်းညွှန်ချက်၊ အဆင့်(၃) ကျေးရွာဖွံ့ဖြိုးရေးအစီအစဉ်အပေး ဦးစားပေးအစီအစဉ် ကျေးရွာစီမံကိန်း အထောက်အကူပြု ကော်မတီသည် လူထုစည်းရုံးရေးမှူးအကူအညီဖြင့် ဤပုံစံကိုပြည့်စုံအောင် ဖြည့်သွင်းရမည်။

လူထုစည်းရုံးရေးမှူး/ဝန်ထမ်း အမည် ဒေါ် လှိုင်လင်း

နေ့စွဲ ၁၅.၀၂.၂၀၁၆

စက်ဝန်းအား အမှတ်ခြစ်ပါ (✓) □စက်ဝန်း(၀)
 ၂စက်ဝန်း(၂) □စက်ဝန်း(၃) □စက်ဝန်း(၄)

ပြည်နယ်/တိုင်း၊ ဧရာဝတီ၊ ဦးစားပေးအဖွဲ့အစည်း၊ ကျေးရွာအုပ်စု ဖရိုဟာ၊ ကျေးရွာ ဘိုယာ

က။ အခက်အခဲအတားအဆီးများအားဆွေးနွေးခြင်း - ယခုလက်ရှိအခြေအနေတွင် ဤကျေးရွာဖွံ့ဖြိုးတိုးတက်ရေးအတွက် အဓိက အခက်အခဲအတားအဆီးများသည် မည်သည့်များဖြစ်ပါသနည်း။ (အမျိုးသား/သမီး အနည်းဆုံးအခက်အခဲ ၅ ခုစီဖော်ပြပါ)

အမျိုးသား အခွဲမှ တင်ပြသောအခက်အခဲအတားအဆီးများ	အမျိုးသမီး အခွဲမှတင်ပြသောအခက်အခဲအတားအဆီးများ
၀ ဂေ့ဖလုံ ၆ ဘက် ဇွဲ (သောက်သုံးရေ)	၀ ဧကရာဇ် ဖွဲ့ ဂေ့ဖလုံ ၆ ဘက် ၈ မူလှိုင် ဇွဲ
၂ ကျေးရွာအားကစား ကျွဲ မဟို ဇွဲ	၂ ကျေးရွာအား ကျွဲ မဟို ဇွဲ၊ အစား အစား ပါ ဇွဲ
၃ ဂေ့ဖလုံ နှင့် ကျွဲ မဟို ဇွဲ	၃ မူလှိုင် ဖွဲ့ ကျွဲ မဟို ဇွဲ
၄ ကျွဲ မဟို ဇွဲ၊ ကျွဲ မဟို ဇွဲ	၄ ကျွဲ မဟို ဇွဲ၊ ကျွဲ မဟို ဇွဲ
၅ မူလှိုင် ကျွဲ မဟို ဇွဲ	၅ ၀၆၆ ၈ ကျွဲ မဟို ဇွဲ

ခ။ မျှော်မှန်းခြင်း - နောင်လာမည့် (၅) နှစ် အတွင်း ကျေးရွာဖွံ့ဖြိုးရေး မျှော်မှန်းလျာထားချက်များအား တင်ပြပါ။

အမျိုးသားအခွဲမှ တင်ပြသောမျှော်မှန်းချက်များ	အမျိုးသမီးအခွဲမှ တင်ပြသောမျှော်မှန်းချက်များ
၀ ဂေ့ဖလုံ ၆ ဘက် ကျွဲ မဟို ဇွဲ	၀ ဂေ့ဖလုံ ၆ ဘက် ကျွဲ မဟို ဇွဲ
၂ ကျွဲ မဟို ဇွဲ၊ ကျွဲ မဟို ဇွဲ	၂ ကျွဲ မဟို ဇွဲ၊ ကျွဲ မဟို ဇွဲ
၃ ကျွဲ မဟို ဇွဲ၊ ကျွဲ မဟို ဇွဲ	၃ ကျွဲ မဟို ဇွဲ၊ ကျွဲ မဟို ဇွဲ
၄ ကျွဲ မဟို ဇွဲ၊ ကျွဲ မဟို ဇွဲ	၄ ကျွဲ မဟို ဇွဲ၊ ကျွဲ မဟို ဇွဲ
၅ ကျွဲ မဟို ဇွဲ၊ ကျွဲ မဟို ဇွဲ	၅ ကျွဲ မဟို ဇွဲ၊ ကျွဲ မဟို ဇွဲ

ဂ။ လူထုစီမံကိန်း၏ လာမည့် (၄) နှစ်အတွက် အကျိုးဝင်သော ဦးစားပေး ဖွံ့ဖြိုးတိုးတက်မှု လုပ်ငန်း အစီအစဉ်များအားဖော်ပြပါ။

အဆင့်	ကျေးရွာအတွက် ဦးစားပေး ဖွံ့ဖြိုးတိုးတက်မှု လုပ်ငန်းစဉ်များ	အဆိုပြုသူ (အမျိုးသား/အမျိုးသမီး/အမျိုးသား+အမျိုးသမီး)	ခန့်မှန်းကုန်ကျစရိတ်	အကျိုးခံစားခွင့်ရှိသူ ခန့်မှန်းခြေ အရေအတွက်
၀	ခရီး မဆောင်	ကျွဲ မဟို ဇွဲ၊ ကျွဲ မဟို ဇွဲ	၂၀၀ သိန်း	၄၈၈ ဦး
၂	မူလှိုင် ကျွဲ မဟို ဇွဲ	ကျွဲ မဟို ဇွဲ	၁၅၀ သိန်း	"
၃	ဂေ့ဖလုံ ကျွဲ မဟို ဇွဲ	ကျွဲ မဟို ဇွဲ၊ ကျွဲ မဟို ဇွဲ	၅၀ သိန်း	"
၄				
၅				



လူထုဗဟိုပြု စီမံကိန်း၊ စီမံကိန်းလက်စွဲ အပိုင်း - (၃) - ၂၉.၁၀.၂၀၁၆

ယ၊ လူထုစီမံကိန်း၏ လာမည့် (၄) နှစ်အတွက်အကျိုးမဝင်သော ဦးစားပေး ဖွံ့ဖြိုးတိုးတက်မှု လုပ်ငန်း အစီအစဉ်များအားဖော်ပြပါ။

အဆင့်	ကျေးရွာအတွက် ဦးစားပေး ဖွံ့ဖြိုးတိုးတက်မှု လုပ်ငန်းစဉ်များ	အဆိုပြုသူ (အမျိုးသားများ/ အမျိုးသမီးများ/ အမျိုးသား+ အမျိုးသမီး)	အခန်းကဏ္ဍ
၁	ကားကစားကွင်း	ကမ္ဘလ် ဘား	ကျွန်း မာရူး ခိုင်မာစိန် ပေး ဇေလူး ခိုင်မာစိန် ခိုင်မာစိန်
၂	ဆည်ရေ ထူးဖော်စင်	ကမ္ဘလ် ဘား	
၃	မွေးမြူရေး သစ်တော	ကမ္ဘလ် ဘား၊ ကမ္ဘလ် ဘား	
၄	ခိုင်မာစိန် ရေ သုံးစွဲ လမ်း	ကမ္ဘလ် ဘား၊ ကမ္ဘလ် ဘား	
၅	မိသားစု ဝင်ငွေ	ကမ္ဘလ် ဘား	
၆			
၇			
၈			
၉			
၁၀			
၁၁			
၁၂			

ဥက္ကဋ္ဌ ၊ ကျေးရွာစီမံကိန်းအထောက်အကူပြုကော်မတီမှ အတည်ပြုသည်။

အမည် ဒေါ်နုနု လက်မှတ် ဒေါ်နုနု နေ့စွဲ ၂၀၁၆.၁၀.၁၆

ကျေးရွာအုပ်စုစီမံကိန်းလုပ်ငန်းခွဲရွေးချယ်ခြင်း (ပုံစံ-၄)



လူထုပုဂ္ဂိုလ် စီမံကိန်း၊ စီမံကိန်းလက်ရှိ အပိုင်း - (၃) - ၂၀၂၀၊ ၂၀၂၁

ပုံစံ - ၀ - ၄ ကျေးရွာအုပ်စုစီမံကိန်းလုပ်ငန်းခွဲရွေးချယ်ခြင်းပုံစံ (Form PC 4)

လမ်းညွှန်ခွက်၊ စီမံကိန်းလုပ်ငန်းခွဲရွေးချယ်ရေးအဖွဲ့အစည်း၏ အဖွဲ့အစည်းများမှ CF/TF တို့၏ အကူအညီရယူ၍ ကျေးရွာစီမံကိန်းလက်ထက်ရှိ လက်မှတ်ရေးထိုးပြီး အဆိုပါစီမံကိန်း ဖြည့်စွက်ရေးအဖွဲ့အစည်းများသည် ဤစီမံကိန်း ဖြည့်စွက်ရေးအဖွဲ့အစည်း၏ ကျေးရွာအုပ်စုရွေးချယ်ရေးစီမံကိန်းအောက်တွင် TPIC သို့မဟုတ် ရန်ကင်းအောက် ရောက်သော်လည်းကောင်း၊ CF မှ ကျေးရွာအုပ်စုရွေးချယ်ရေး စီမံကိန်းလုပ်ငန်းခွဲရွေးချယ်ရေး အခွင့်အလမ်းများကို MIS သို့မဟုတ် အဖွဲ့အစည်းများသည် (ယခုစီမံကိန်းလုပ်ငန်းခွဲ ရလုပ်ကိုင်သော ကျေးရွာများ ပေါ်စပ်ပါ။ ကျေးရွာအုပ်စုရွေးချယ်ရေးအဖွဲ့အစည်း၏ အဖွဲ့အစည်းများသည် ၆၆၆ ခု ရှိပါသည်။

ရက်စွဲ ၆/၁၂/၂၀၂၃	စက်ဝန်းအားဖြင့် (၁)၊ (၂)၊ (၃)၊ (၄)၊ (၅)၊ (၆)၊ (၇)၊ (၈)၊ (၉)
ပြည်နယ်/တိုင်း ကယား	မြို့နယ် ဗဟို
	ကျေးရွာအုပ်စု (၂)၊ (၃)

ကျေးရွာအုပ်စု	ဆောင်ရွက်မည့် လုပ်ငန်းများ	အပိုင်းအတာ	မိန့်နဲ့ တိုက်ရိုက် အကျိုးစီးပွားခွင့် ရှိသူများ	အဆိုပြုစာတမ်းပြည့်စုံမှု	ခန့်မှန်းကုန်ကျစရိတ်			စုစုပေါင်း
					စီမံကိန်းမှ ထည့်ဝင်မှု	ကျေးရွာမှ ထည့်ဝင်မှု	အခြားထည့်ဝင်မှု (ခေါ်ငြှိမ်) ထည့်ဝင်မှု/ အဖွဲ့/အဖွဲ့	
ဟိုဟာ	ခင်းမအောင်	၆၀' x ၃၀' x ၂၅'	၅၀၈ ဦး	<input type="checkbox"/> ကျား <input type="checkbox"/> မ <input checked="" type="checkbox"/> အကျား+မ	၇,၀၀၀,၀၀၀	-	-	၇,၀၀၀,၀၀၀
ဟိုဟာ	မုကြီးကျောင်း	၅၀' x ၆၀' x ၁၆'	၅၂၀ ဦး	<input type="checkbox"/> ကျား <input type="checkbox"/> မ <input checked="" type="checkbox"/> အကျား+မ	၇,၀၀၀,၀၀၀	-	-	၇,၀၀၀,၀၀၀
ဒို့ရော့ဘောက်	မုကြီးကျောင်း	၅၀' x ၁၆' x ၁၆'	၁၁၉ ဦး	<input type="checkbox"/> ကျား <input type="checkbox"/> မ <input checked="" type="checkbox"/> အကျား+မ	၅,၄၀၀,၀၀၀	-	-	၅,၄၀၀,၀၀၀
ဒို့မိုဒို	မုကြီးကျောင်း	၃၀' x ၁၆' x ၁၆'	၁၃၉ ဦး	<input type="checkbox"/> ကျား <input type="checkbox"/> မ <input checked="" type="checkbox"/> အကျား+မ	၇,၀၀၀,၀၀၀	-	-	၇,၀၀၀,၀၀၀
				<input type="checkbox"/> ကျား <input type="checkbox"/> မ <input checked="" type="checkbox"/> အကျား+မ				

စုစုပေါင်း ကျေးရွာအုပ်စု စီမံကိန်းလက်ထက်ရှိ စုစုပေါင်း အဖွဲ့အစည်း ၅၂၀ ဦး ပါဝင်ပြီး လက်မှတ် ရက်စွဲ ၆/၁၂/၂၀၂၃

ဘီယာ ကျေးရွာအစည်းအဝေးမှတ်တမ်းများ

လူထုမဟိုဖြူစိမ့်ကိန်း (မဟုဆိုဖြူနတ်)

၇၇၅၆ .. ၀၄.၀၂.၀၀၆

ကျေးရွာ - ဘီယာ C

အုပ်စု - ဟိုယာ (ဒုတိယပတ်စကတ်)

တက်ရောက်သူ - ကျား (၁၂) + မ (၃၅) = ၄၉ ဦး

တာဝန်ကျခံထား - ခေါ်ဆိုစံလင်း၊ ဦးစွာ အောင်စော၊
မှတ်တမ်း - ဦးဇော်

ပထမ အကြိမ် ကျေးရွာ အစည်းအဝေး

အစည်းအဝေးအား (၁၀:၀၀) ဝန် မှသာ စတင်ခဲ့၊ ဂုဏ်: CF မှပေးခဲ့

ဤ မိတ်ဆက် ခဲ့ပြီး အစည်းအဝေး အစီအစဉ် အသေးစိတ် ကို ငှင်းဖြဲ ခဲ့သည်။
ဆက်လက်၍ CF မှ အစီအစဉ် အရ စိမ့်ကိန်း အကြောင်း ကို အဖြေ ဖြည့်ဆွဲ ခဲ့ရာ
အမျိုးသမီး တစ်ဦး မှ လူထုမဟိုဖြူစိမ့်ကိန်း သည် ကျေးရွာလူထု၏ အဓိက
ဦးစွာ ညွှန်ချက်များ ကို ဖော်ထုတ်သော အခါ သောစိမ့်ကိန်း၊ ကျေးရွာလူထု၏
စွမ်းဆောင်ရည်များ ကို ဖြင့်တင်ပေး ဖန်တီးစိမ့်ကိန်း အစရှိသဖြင့် ဖြစ်ပေါ်
မှတ်တမ်းများ ဆွဲဆောင် ခဲ့ပြီး နောက် စိမ့်ကိန်း၏ အဓိက ရည်ရွယ်ချက်
များ ကို သိသာခြင်းသာသာ၊ နားလည်ပွယ်သော သဘာဝကား ဖြင့် ဖွင့်ဖြဲ
ခဲ့သည်။ ဖြစ်ရောက် ဝန်ထမ်းများနှင့် ပတ်သက်၍ တွင်ကော်မတီဝင်
များ အဖြစ် ဆောင်ရွက်ခဲ့ သူများ အချင်းချင်း ခုတ် ခြီး ခြား မိတ်ဆက်ခဲ့၊
ဆက်လက်ပြီး စိမ့်ကိန်း စကတ် အပိုင်း (၆) မိုင်း၊ အဆင့် ယော် (၁၄) ဆင့်
အား အသေးစိတ် ငှင်းဖြဲ ခဲ့ပြီး ပတ်သက်၍ အား လုပ်ဆောင် ခဲ့ ပျံ
အဆင့် ဆင့် ယခင်နှစ်က ကျေးရွာ မှ ဦးစား ပေး ခြင်း ချမှတ် ခဲ့သော လူထု
များ အကြောင်း ပတ်သက်၍ တွင် အူဒီထီ၊ လီနုပရား၊ ဦးရေဆက်
မှ ဆောင်ရွက်ခဲ့ ကြောင်း ငှင်းဖြဲ ခဲ့သည်။ ဆက်လက်ပြီး ရန်ပုံငွေ အကြောင်း
အသေးစိတ် ငှင်းဖြဲ ခဲ့ရာ ယခင်နှစ် နှင့် ယခုစကတ် တွင် ဖြောင်းပတ်
ဖွဲ့သည့် ရန်ပုံငွေ ယခုအုပ်စု၏ သည် ရန်ပုံငွေ နှင့် အသေးသို့
ရရှိခဲ့ ကို အကျယ်တဝင့် ငှင်းဖြဲ ခဲ့သည်။ ဆက်လက်ပြီး အမျိုးသမီးလူထု

ရန်ပုံငွေသတ်ယေဝေ Bank ဖွဲ့စည်းကြောင်းနှင့် ဆက်လက်ပြီး CF ဖွဲ့စည်း
သတ် ကျား ၂၆ ဘိုး တို့နှင့် အရေး များ အကြောင်း အား အချက် (၅) ချက်ဖြင့်
လုပ်ဆောင် သတ် အကြောင်း ပပေ နှင့် တကွ ရှင်း ဖြစ် သတ် " ဝေဖန် အကြံပြု
ဆို နှား ဖြေ နှင်း ခု နှစ် သတ် ဆတ် သွင်း လုပ်ဆောင် သတ် အကြောင်း ပွင့်
လမ်း ဖြစ် သတ် ဖြင့် ဝေဖန် အကြံပြု နိုင် ရန် လျှော့ နှာ နှ့် ဆတ် ကို ပုံ လည်း ထား
ဖွဲ့ပြီး ဖြစ် ကြောင်း ၊ ဆို နှား အကြံပြု နိုင် သတ် နည်း လမ်း များ နှင့် တကွ
ပပေ များ နှင့် နှင်း လင်း ခဲ့ ဖြစ် ၊ ဝေဖန် ဝန်ထမ်း များ ၏ တာဝန် ထွက် များ
ကို နှင်း ဖြစ် ဝေဖန် ဝန်ထမ်း များ ဖြောင်း လဲ ဖြစ် ၊ ရှိ ၊ ဝန်ဆောင် နှော့ သဲ ဖြစ် ၊
ဆက်လက်ပြီး နှော့ နှာ ဖွဲ့ နှာ နှင်း ဖြစ် (နှင်း ဖြစ် နှင်း နှင်း ဖြစ်) အား ဖြစ် ပတ် နှင်း နှား
ယာ သတ် များ နှင့် ဖြောင်း လဲ သတ် အရာ များ ကို အသေး စိတ် ဖြစ် ပတ် ဖြစ် သင် ရေး
ဆွဲ သဲ ဖြစ် ၊ ဥစ္စာ ချ အသင် ဖြစ် ပတ် ဝေ ဖြစ် ဝေ ၊ အရင်း ဖြစ် သုံး စွဲ ဖြစ် ၊ ဝှိမ်း နှင်း ဖြစ်
များ ၊ ကျား ၂၆ သုံး သတ် ဖြစ် ဝေ ၊ (အမျိုး သမီး များ နှင့် ဖမျိုး သား များ ဖွဲ့ တက် ဖြစ်)
ဝေ နှော့ နှော့ သဲ ဖြစ် ၊ နှာ သို့ နှင်း ဖြစ် နှင်း အား ဖြစ် ပတ် သုံး သတ် ဖြစ် နှင်း ဆက် နှို
နှော့ နှာ တွင် ဖွဲ့ စည်း ထား ပြီး သော နှင်း နှင်း များ ၊ ဖြစ် ပတ် ဖွဲ့ စည်း များ နှင်း
နှော့ နှာ ဖွဲ့ များ ၏ နှိုင်း ဆက် ဖြစ် ဝေ ၊ အား ဖြစ် ပတ် ဖြစ် သင် သုံး သတ် ဖြစ် များ
ကို နှင်း ပါ ဖွဲ့ စွဲ နှော့ နှော့ သဲ ဖြစ် နှင်း နှော့ နှော့ နှော့ များ အား ဖြစ် ပတ်
တင် ဖြစ် ရင်း တက် ကောက် နှာ များ အား နှော့ နှင်း တင် အား ဖြစ် ကြား သဲ ဖြစ် နှင်း
အသေး ကို (၂၆) တွင် ရှင်း သိမ်း သဲ သတ် ။

ကဏ္ဍအလိုက်ဦးစားပေးဖွံ့ဖြိုးရေးလုပ်ငန်းစဉ်များ

နောက်ဆက်တွဲ(၄) ကြားနားသောအပိုင်းများအတွက် ဦးစားပေးဖွံ့ဖြိုးရေးလုပ်ငန်းစဉ် အနှစ်ချုပ်

မူရင်းသည်အား VPSC တွင်ထားရှိရပါမည်။အခြားဌာနများနှင့် ညှိနှိုင်းရန်အတွက် မိတ္တူအား TPIC သို့ပို့ရပါမည်။MIS data အနေဖြင့် သွင်းရန် မလိုအပ်ပါ။

	အဆင့်	လုပ်ငန်း	မည်သူဦးစားပေးလိ	ကျေးရွာမှတာဝန်ခံသူ (သို့) အုပ်စု	ပြင်ပမှမည်သူ ထောက်ပံ့ မလဲ
အခြေခံအောက်အင်္ဂါ	၁	၁၆. မကောင်	<input checked="" type="checkbox"/> မ <input checked="" type="checkbox"/> ကျား		
	၂		<input type="checkbox"/> မ <input type="checkbox"/> ကျား		
	၃		<input type="checkbox"/> မ <input type="checkbox"/> ကျား		
	၄		<input type="checkbox"/> မ <input type="checkbox"/> ကျား		
	၅		<input type="checkbox"/> မ <input type="checkbox"/> ကျား		
	၆		<input type="checkbox"/> မ <input type="checkbox"/> ကျား		
အသက်ပွားကျေးရွာ/စိုက်ပျိုးရေး	၁	ခွေးဖြူရေ သင်ကျေး	<input checked="" type="checkbox"/> မ <input checked="" type="checkbox"/> ကျား		
	၂	ခိုက်ပျိုးရေ နည်းလှသ	<input checked="" type="checkbox"/> မ <input checked="" type="checkbox"/> ကျား		
	၃		<input type="checkbox"/> မ <input type="checkbox"/> ကျား		
	၄		<input type="checkbox"/> မ <input type="checkbox"/> ကျား		
	၅		<input type="checkbox"/> မ <input type="checkbox"/> ကျား		
	၆		<input type="checkbox"/> မ <input type="checkbox"/> ကျား		
ကျန်းမာရေးနှင့် အာဟာရ	၁		<input type="checkbox"/> မ <input type="checkbox"/> ကျား		
	၂		<input type="checkbox"/> မ <input type="checkbox"/> ကျား		
	၃		<input type="checkbox"/> မ <input type="checkbox"/> ကျား		
	၄		<input type="checkbox"/> မ <input type="checkbox"/> ကျား		
	၅		<input type="checkbox"/> မ <input type="checkbox"/> ကျား		
	၆		<input type="checkbox"/> မ <input type="checkbox"/> ကျား		
ပညာရေး	၁	မူကြိုကျောင်း	<input checked="" type="checkbox"/> မ <input checked="" type="checkbox"/> ကျား		
	၂		<input type="checkbox"/> မ <input type="checkbox"/> ကျား		
	၃		<input type="checkbox"/> မ <input type="checkbox"/> ကျား		

	၄		<input type="checkbox"/> မ		
	၅		<input type="checkbox"/> ကျား		
အခြား	၀	ငွေကြေးကိုင်	<input checked="" type="checkbox"/> မ		
			<input checked="" type="checkbox"/> ကျား		
	၂	ဒားကစားရင်း	<input type="checkbox"/> မ		
			<input checked="" type="checkbox"/> ကျား		
	၃	ပိဿာဆိုင်ကြီး ၇၂ နှစ်အထက်အရွယ်	<input checked="" type="checkbox"/> မ		
			<input type="checkbox"/> ကျား		
	၄	ဆည်ရွေးချယ် ခြင်း	<input type="checkbox"/> မ		
			<input checked="" type="checkbox"/> ကျား		
	၅		<input type="checkbox"/> မ		
			<input type="checkbox"/> ကျား		