



2017

လူထုပဟိုပြုစီမံကိန်း
ကျေးရွာဖွံ့ဖြိုးရေးအစီအစဉ် (၂၀၁၇-၁၈)
ဖရူဆိုမြို့၊ ဟိုယာကျေးရွာအုပ်စု၊
ဒိုရောအောက်ကျေးရွာ၊

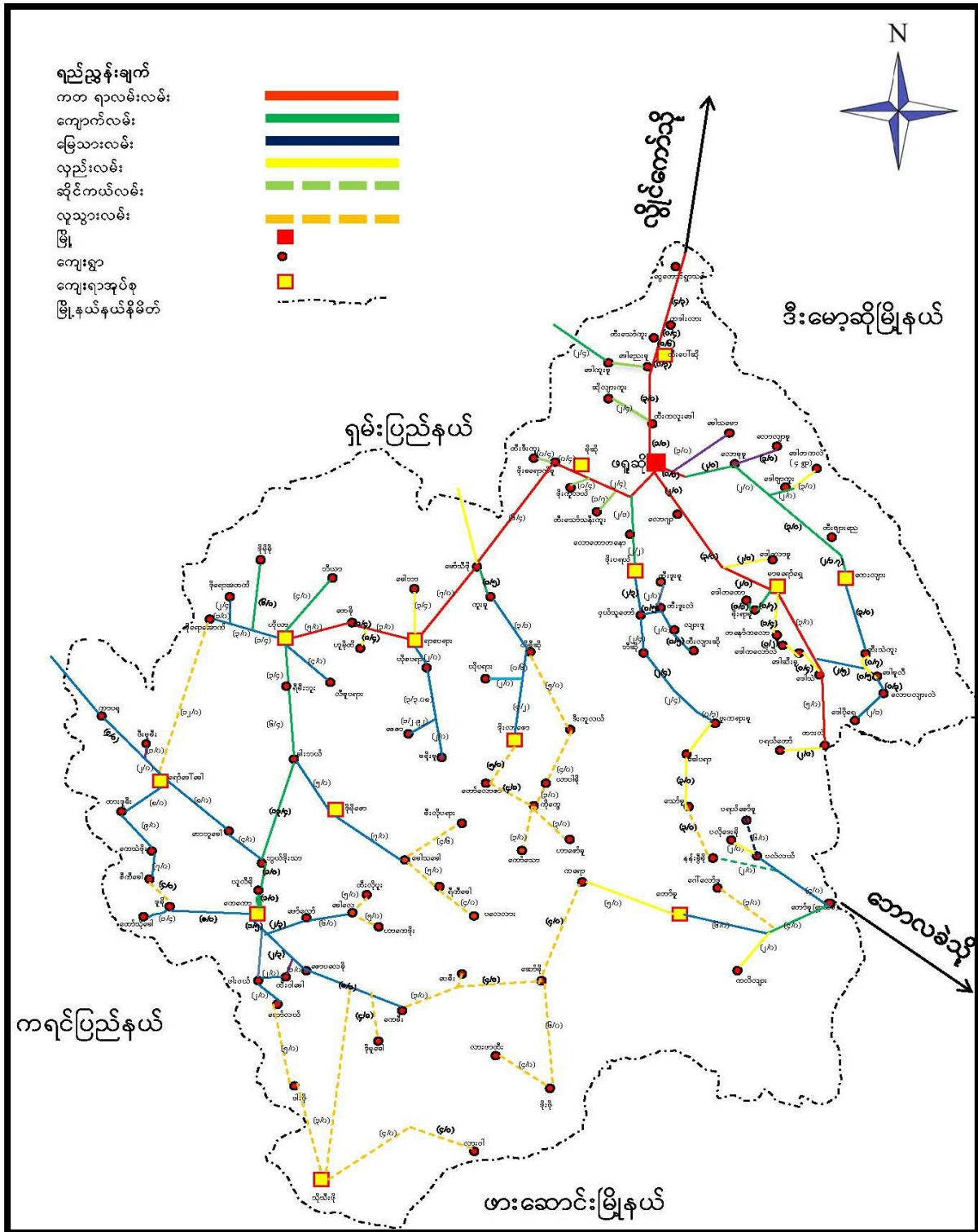


ကျေးရွာဖွံ့ဖြိုးရေးအစီအစဉ်

မာတိကာ

ဖရူဆိုမြို့နယ်အခြေပြမြေပုံ.....	2
ဟိုယာကျေးရွာအုပ်စုမြေပုံ.....	3
ကျေးရွာအုပ်စုတွင်ပါဝင်သောကျေးရွာများစာရင်း.....	4
ကျေးရွာအခြေခံအချက်အလက်များ.....	4
လူထုပူးပေါင်းပါဝင်သော လူမှုဆန်းစစ်ခြင်းနှင့် အကဲဖြတ်ခြင်းလုပ်ငန်းစဉ် အကျဉ်းချုပ်ဇယား.....	5
ကျေးရွာဖွံ့ဖြိုးရေးအစီအစဉ်အတွက် အသုံးပြုခဲ့သော PRA tools တစ်ခုချင်းစီအတွက် သုံးသပ်ချက်များ.....	7
ကျေးရွာအရင်းအမြစ်ပြမြေပုံ.....	7
ရည်ရွယ်ချက်.....	7
လူမှုရေးနှင့်အရင်းအမြစ်ပြမြေပုံ သုံးသပ်ချက်.....	8
ရာသီခွင်ပြပြက္ခဒိန်.....	9
ရည်ရွယ်ချက်.....	9
ရာသီခွင်ပြပြက္ခဒိန် သုံးသပ်ချက်.....	9
ကျား/မ ပင့်ကူအိမ်.....	10
ရည်ရွယ်ချက်.....	10
ကျားမ ပင့်ကူအိမ်သုံးသပ်ချက်.....	10
အဖွဲ့အစည်းချိတ်ဆက်မှုပြမြေပုံ.....	11
ရည်ရွယ်ချက်.....	11
အဖွဲ့အစည်းချိတ်ဆက်မှုပြမြေပုံ သုံးသပ်ချက်.....	11
ဥစ္စနေကြွယ်ဝမှု အဆင့်သတ်မှတ်ခြင်း.....	12
ရည်ရွယ်ချက်.....	12
ဥစ္စနေကြွယ်ဝမှု ဦးစားပေးအဆင့်သတ်မှတ်ချက်.....	12
အရင်းအမြစ်အသုံးချမှု ဖော်ထုတ်ခြင်းဇယား.....	13
ကော်မတီဝင်များရွေးချယ်ခြင်းနှင့် ကျေးရွာဖွံ့ဖြိုးရေး အစီအစဉ်ဆောင်ရွက်မှု မှတ်တမ်းဓါတ်ပုံများ.....	14
ဒိုရောအောက် ကျေးရွာ၏စီမံကိန်းအထောက်အကူပြု ကျေးရွာကော်မတီဝင်များစာရင်း.....	15
ကျေးရွာအချက်အလတ်(ပုံစံ-၁).....	16
စီမံချက်စက်ဝန်းအချိန်ဇယား(ပုံစံ -၂).....	19
ကျေးရွာဖွံ့ဖြိုးရေးဦးစားပေးအစီအစဉ် (ပုံစံ-၃).....	20
ကျေးရွာအုပ်စုစီမံကိန်းလုပ်ငန်းခွဲရွေးချယ်ခြင်း (ပုံစံ-၄).....	22
ဒိုရောအောက် ကျေးရွာအစည်းအဝေးမှတ်တမ်းများ.....	23
ကဏ္ဍအလိုက်ဦးစားပေးဖွံ့ဖြိုးရေးလုပ်ငန်းစဉ်များ.....	24

ဖရူဆိုမြို့နယ်အခြေပြမြေပုံ



ကျေးရွာအုပ်စုတွင်ပါဝင်သောကျေးရွာများစာရင်း

စဉ်	ကျေးရွာ	အိမ်ခြေ	လူဦးရေ		
			ကျား	မ	စုစုပေါင်း
၁။	ဒိုမိုနို	၃၈	၉၄	၁၀၅	၁၉၉
၂။	ဒိုရော(အောက်)	၂၆	၆၇	၅၂	၁၁၉
၃။	ဒိုရော(အထက်)	၂၅	၅၈	၅၇	၁၁၅
၄။	ဘီယာ	၁၁၀	၂၂၀	၂၈၈	၅၀၈
၅။	ဟိုယာ	၁၀၅	၂၇၁	၂၄၉	၅၂၀
၆။	လီခူပရား	၄၂	၉၆	၆၅	၁၆၁
၇။	ထေခို	၇၈	၁၅၃	၂၀၀	၃၅၃
၈။	ဟူမိုထီ	၄၂	၁၄၇	၁၀၈	၂၅၅

ကျေးရွာအခြေခံအချက်အလက်များ

ဒိုရောအောက် ကျေးရွာသည် လူဦးရေ (၁၁၉)ယောက်နှင့် အိမ်ခြေပေါင်း (၂၄) အိမ်ရှိပြီး ဖရူဆိုမြို့၏ အနောက်ဘက်ခြမ်းတွင်တည်ရှိပြီး ဟိုယာကျေးရွာ၏ အနောက်ဘက်တွင် တည်ရှိပါသည်။ ကယောလူမျိုးများ သာနေထိုင်ပြီး တောင်ယာလုပ်ကိုင်ခြင်းဖြင့် အသက်မွေးဝမ်းကြောင်းပြုကြပါသည်။ ခရစ်ယာန်ဘာသာကို အဓိကကိုးကွယ်ကြပါသည်။ ၁၉၇၆ခုနှစ်တွင် ဒိုရောအောက်ကျေးရွာသည် မီးလောင်မှုဖြစ်ပွားခဲ့ပါသည်။ လမ်းပန်းဆက်သွယ်ရေး အခြေအနေသည် မြေသားလမ်းဖြစ်သောကြောင့် မိုးတွင်းကာလများတွင် သွားလာရန် အဆင်မပြေနိုင်ပါ။ ဒိုရောအောက်ကျေးရွာအတွင်းတွင် အဖွဲ့ အစည်းစုစုပေါင်း(၂)ဖွဲ့ ရှိပါသည်။ ယင်းတို့မှာ- အုပ်ချုပ်ရေးအဖွဲ့များနှင့် ဘာသာရေးအဖွဲ့များ ဖြစ်ပါသည်။ ကျေးရွာလူထုနှင့် စဉ်ဆက်မပြတ်ချိတ်ဆက်မှုရှိပြီး မိမိတို့၏ရပ်ရွာ ဖွံ့ဖြိုးရေးအတွက် အထူးအရေးပါသော အဖွဲ့များလည်းဖြစ်ပါသည်။

လူထုပူးပေါင်းပါဝင်သော လူမှုဆန်းစစ်ခြင်းနှင့် အကဲဖြတ်ခြင်းလုပ်ငန်းစဉ် အကျဉ်းချုပ်ဇယား

စဉ်	အကြောင်းအရာ	ရက်စွဲ	ဦးတည်အုပ်စု	တက်ရောက်သူများ			အဓိက ဆွေးနွေးချက်များ
				က	မ	ပ	
၁	ကျေးရွာလူမှုရေးပြ သယံဇာတပြမြေပုံ	၂၁-၂၂ ၂၀၁၆	ရပ်မိရက်ဖ၊ ကော်မတီဝင်၊ ကျေးရွာလူထု များ အားလုံး	၁၃	၁၂	၂၅	အိမ်အမျိုးအစားများ၊ အခြေခံအဆောက်အဦများ၊ လုပ်ပန်းဆက်သွယ်ရေးအခြေ အနေ၊ လယ်ယာမြေများ၊ ရေထွက်ပေါက်၊ ရေလျှောင် ကန်၊ သစ်တောများ
၂	လူမှုစီးပွားအဆင့် သတ်မှတ်ခြင်း	၂၁-၂၂ ၂၀၁၆	ချမ်းသာ၊ အလယ်အလတ်၊ နွမ်းပါး	၁၃	၁၂	၂၅	ကျေးရွာလူမှုစီးပွားရေးကို အုပ်စုများခွဲခြားသတ်မှတ်နိုင် ရေးအတွက်အခြေခံစံနှုန်းများ သတ်မှတ်ရန် အများလူထု သဘောတူသတ်မှတ်ခြင်း
၃	ကျား/မရေးရာ ကဏ္ဍ	၂၁-၂၂ ၂၀၁၆	ကျေးရွာအတွင်းရှိ အမျိုးသားနှင့် အမျိုးသမီးများ	၁၃	၁၂	၂၅	ကျေးရွာအတွင်းရှိအရင်းအမြစ်၊ ပိုင်ဆိုင်မှု၊ အခြေခံအဆောက်အ ဦး စသောလုပ်ငန်းများကို ဘယ်သူတွေက အသုံးပြု၊ ထိမ်းချုပ်နေသလဲဆိုတာကို ဆွေးနွေးမှုများ ပြုလုပ်ခြင်း
၄	ပင့်ကူအိမ် ကွန်ယက်	၂၁-၂၂ ၂၀၁၆	အမျိုးသားများနှင့် အမျိုးသမီးများ၊ ကျေးရွာလူထု	၁၃	၁၂	၂၅	အမျိုးသားများနှင့်အမျိုးသမီးများ တန်းတူအခွင့်အရေးရရှိမှုနှင့် မရရှိ သည့် အကြောင်းအရင်းများ

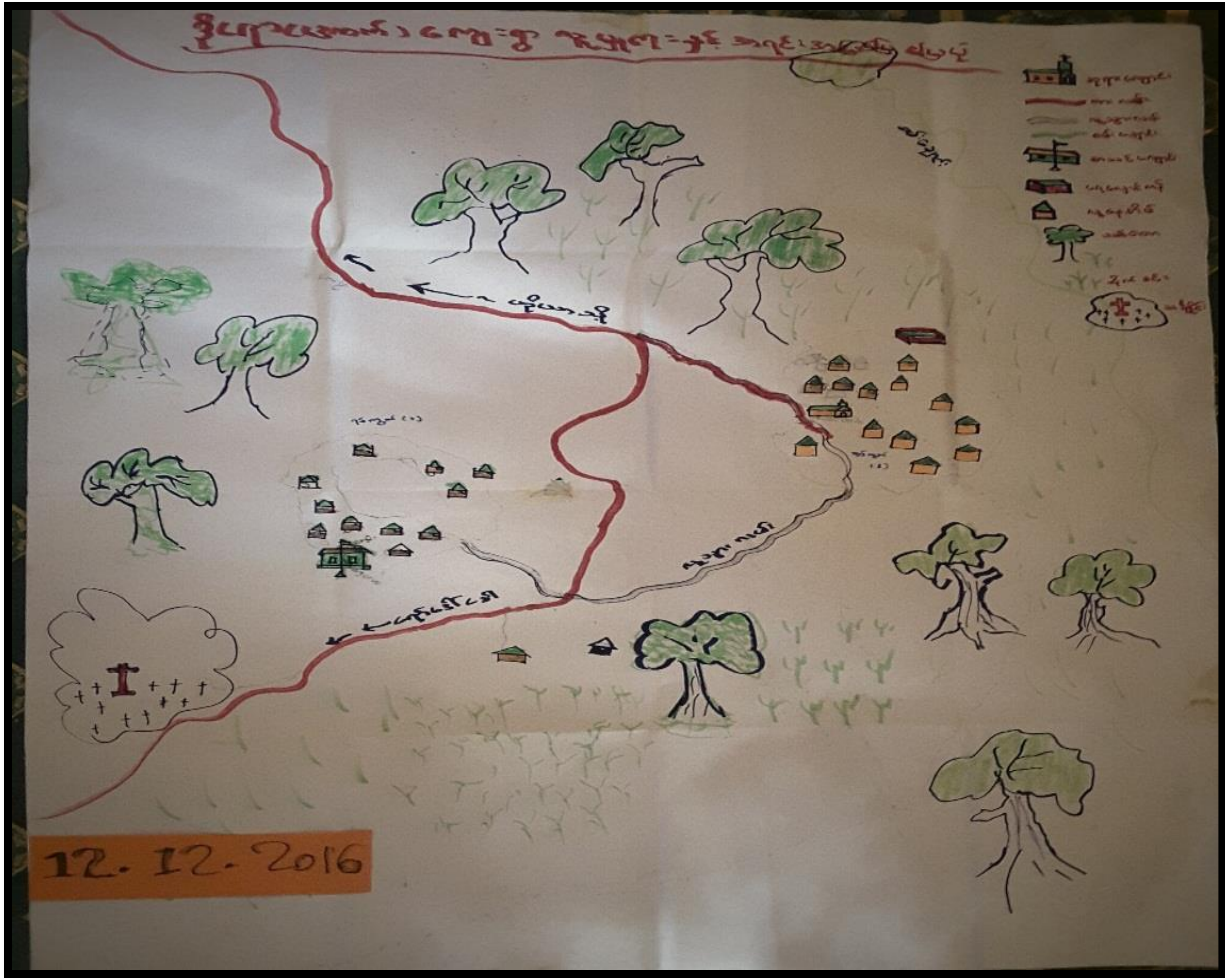
စဉ်	အကြောင်းအရာ	ရက်စွဲ	ဦးတည်အုပ်စု	တက်ရောက်သူများ			အဓိက ဆွေးနွေးချက်များ
				က	မ	ပ	
၅	အဖွဲ့အစည်းချိတ်ဆက်ပုံ	၂၁-၂၂ ၂၀၁၆	ကျေးရွာအုပ်ချုပ်ရေးအဖွဲ့၊ ကျေးရွာစီထောက်အဖွဲ့၊ ကျေးရွာလူထု	၁၃	၁၂	၂၅	ကျေးရွာအတွင်းရှိ အဖွဲ့အစည်းများနှင့် မည်သို့သောလုပ်ငန်းများအတွက် မည်သည့်အဖွဲ့များချိတ်ဆက်လုပ်ကိုင်မှုရှိခြင်း
၆	ရာသီခွင်ပြ ပြက္ခဒိန်	၂၁-၂၂ ၂၀၁၆	ကော်မတီဝင်များ၊ အမျိုးသမီး/သားဆင်းရဲနွမ်းပါးသူ	၁၃	၁၂	၂၅	စိုက်ပျိုးရိတ်သိမ်းကာလ (တောင်ယာ၊ လယ်ယာ)၊ စီးပွားရေး/ငွေရှာ (အရောင်းအဝယ်)၊ ပွဲတော်ချိန်၊ မိုးများကာလ၊ ကျန်းမာရေးဆိုးကာလ၊ ဝင်ငွေအကောင်းဆုံးကာလ၊ အလုပ်ပါးကာလ၊ ရေရှားကာလ
၇	အခက်အခဲ/ပြဿနာ	၂၁-၂၂ ၂၀၁၆	အမျိုးသမီး/သား၊ လူထုအားလုံး	၁၃	၁၂	၂၅	ငွေကြေးအရင်းအနှီးမရှိ၊ လမ်းပန်းဆက်သွယ်ရေး၊ မီးလင်းရေး ရေလုံလောက်မှုမရှိ၊ ဖုန်းဆက်သွယ်ရေး၊ ကျန်းမာရေး၊ ပညာရေး၊ စီးပွားရေး၊ စည်းလုံးခြင်းမရှိ။
၈	ကျေးရွာ၏(၄)နှစ်စာ မျော်မှန်းချက်များ	၂၁-၂၂ ၂၀၁၆	ကျေးရွာလူထု အားလုံး	၁၃	၁၂	၂၅	စီးပွားရေးပိုမိုကောင်းမွန်လာရန်၊ ပညာရေး၊ လူမှုရေး၊ ကျန်းမာရေး၊ ဘာသာရေး ပိုမိုကောင်းမွန်လာ၊ ကျေးရွာစည်းလုံးခြင်း ပိုမိုကောင်းမွန်လာ၊ စားဝတ်နေရေးပိုမိုအဆင်ပြေလာ
၉	ကျေးရွာဖွံ့ဖြိုးရေးလုပ်ငန်းစဉ်များ	၂၁-၂၂ ၂၀၁၆	ရွာလူထု အားလုံး	၁၃	၁၂	၂၅	လမ်း(ကတ္တရာ)၊ မီး(လျှပ်စစ်မီး)၊ ခန်းမဆောင်၊ ရေလှောင်ကန်၊ ရေငုတ်/ပိုက်၊ စာသင်ကျောင်း တိုးချဲ့

စဉ်	အကြောင်းအရာ	ရက်စွဲ	ဦးတည်အုပ်စု	တက်ရောက်သူများ			အဓိက ဆွေးနွေးချက်များ
				က	မ	ပ	
၁၀	ကျေးရွာဦးစားပေးလုပ်ငန်းစဉ်များ	၂၁-၂၂ ၂၀၁၆	ရွာလူထု အားလုံး	၁၃	၁၂	၂၅	ကျေးရွာဖွံ့ဖြိုးရေးလုပ်ငန်းစဉ်အဆင့် သတ်မှတ်ခြင်း၊ တိုင်းတာခြင်း၊ ခန့်မှန်းကုန်ကျငွေ တွက်ချက်ခြင်း၊ အကျိုးခံစားခွင့် ရှိသူလူဦးရေ
၁၁	ကျေးရွာသမိုင်းအကျဉ်းချုပ်	၂၁-၂၂ ၂၀၁၆	အမျိုးသမီး/သား၊ လူထုအားလုံး	၁၃	၁၂	၂၅	အိမ်ခြေ၊ လူဦးရေ၊ လူမျိုး၊ ဘာသာစသော ကျေးရွာသမိုင်းအချက်အလက် အဆင့်ဆင့်များ ကို ဖော်ထုတ်ခြင်း

ကျေးရွာဖွံ့ဖြိုးရေးအစီအစဉ်အတွက် အသုံးပြုခဲ့သော PRA tools တစ်ခုချင်းစီအတွက် သုံးသပ်ချက်များ

ကျေးရွာအရင်းအမြစ်ပြမြေပုံ ရည်ရွယ်ချက်

ဒိုရောအောက် ကျေးရွာ၏လူမှုရေးနှင့် အရင်းအမြစ်ပြမြေပုံကို သုံးသပ်ခြင်းရည်ရွယ်ချက်မှာ ကျေးရွာ၏ တည်နေရာအနေအထား၊ ဘာသာရေးကိုးကွယ်မှုပုံစံ၊ လမ်းပန်းဆက်သွယ်ရေး၊ ကျန်းမာရေး စောင့်ရှောင်မှု၊ ပညာရေးအခြေအနေနှင့် ရေရရှိမှုစသော အခြေအနေများကို သိရှိနိုင်စေရန်ဖြစ်ပါသည်။ ရွာဧာ်ဘေးပတ်လည်တွင် သစ်တောကြိုတိုင်းများ၊ ရွှေ့ပြောင်းတောင်ယာများနှင့် လယ်ကွင်းများ ပန်းရံနေလျက်ရှိ သည်။ ကျေးရွာ၏သောက်သုံးရေရရှိမှုအခြေအနေသည် မိုးရေကို အဓိကထားပြီး သောက်ယူသုံးစွဲကြပါသည်။



လူမှုရေးနှင့်အရင်းအမြစ်ပြုပြင်မှု သုံးသပ်ချက်

ဒိုပရာအောက် ကျေးရွာသည်အိမ်ခြေပေါင်း (၂၄) အိမ်ရှိပြီး ဖရူဆိုမြို့၏ အနောက်ဘက်ခြမ်းတွင် တည်ရှိပြီး ဟိုယာကျေးရွာ၏ အနောက်ဘက်တွင် တည်ရှိပါသည်။ ကယောလူမျိုးများသာနေထိုင်ပြီး တောင်ယာလုပ်ကိုင် ခြင်းဖြင့် အသက်မွေးဝမ်းကြောင်းပြုကြပါသည်။ ခရစ်ယာန်ဘာသာကို အဓိကကိုးကွယ်ကြပါသည်။ ရွာတွင်း လမ်းမှာ မြေသာလမ်းဖြစ်ပြီး ရွာပြင်ချိတ်ဆက်လမ်းမှာ ကျောက်ကြမ်းလမ်းအနည်းငယ် ခင်းကျင်းထားပါသည်။ ကျေးရွာတွင်း စာသင်ကျောင်း၊ ဘုရားကျောင်းတို့ရှိပါသည်။ ရေလှောင်ကန်များရှိသော်လည်း ရေသွယ်ယူ ခြင်းများ၊ သုံးစွဲခြင်းများအတွက် မလုံလောက်ပါ။ ကျေးရွာအတွက်လုံလောက်သော အရင်းအမြစ်များ ဖြစ်ကြသည့် သဘာဝစိမ့်စမ်းရေနှင့် ယာမြေအရင်းအမြစ်များလည်းရှိပါသည်။ ရွာ၏ဘေးပတ်လည်တွင် သစ်တောကြိုရိုင်းများ၊ ရွှေ့ပြောင်းတောင်ယာများနှင့် လယ်ကွင်းများဝန်းရံနေလျက်ရှိပါသည်။ ထို့ကြောင့် ကျေးရွာ၏ လူမှုရေးနှင့်အရင်းအမြစ်ပြုပြင်မှုကို သုံးသပ်ခြင်းဖြင့်ကျေးရွာ၏ လိုအပ်ချက်များကို သိရှိသုံးသပ် လေ့လာရပါသည်။

ရာသီခွင်ပြပြကွဒိန်

ရည်ရွယ်ချက်

ဒိုရောအောက် ကျေးရွာ၏နှစ်စဉ်ဖြစ်လေ့ဖြစ်ထသော အသက်မွေးဝမ်းကြောင်းလုပ်ငန်းများ၊ ကျန်းမာရေး၊ လမ်းပန်းဆက်သွယ်ရေး၊ စိုက်ပျိုးရေး၊ ရိုးရာပွဲလမ်းသဘင်၊ လအလိုက်ဝင်ငွေနှင့် သောက်သုံးရေရရှိမှု အခြေအနေတို့ကို ရာသီအလိုက်သိရှိနိုင်ရန် ရည်ရွယ်ဖော်ထုတ်ရေးဆွဲခြင်း ဖြစ်ပါသည်။

စဉ်	အကြောင်းအရာ	၁	၂	၃	၄	၅	၆	၇	၈	၉	၁၀	၁၁	၁၂
၁	ပွဲများတော်	နှစ်သစ် ကျွဲပွဲ	လအ	အိမ် တစ်	မိမိ	အိမ်	အိမ်	အိမ်	အိမ်	အိမ်	အိမ်	အိမ်	အိမ်
၂	ခိုလှုံ့ရေး	အိမ်	အိမ်	အိမ်	အိမ်	အိမ်	အိမ်	အိမ်	အိမ်	အိမ်	အိမ်	အိမ်	အိမ်
၃	လမ်းပန်းဆက်သွယ်ရေး	ကားနှင့်ဆိုင်ကယ်များ						အိမ်					
၄	ရာသီဥတု	အပူ	အပူ	အပူ	အပူ	အပူ	အပူ	အပူ	အပူ	အပူ	အပူ	အပူ	အပူ
၅	ကျန်းမာရေး	အပူ	အပူ	အပူ	အပူ	အပူ	အပူ	အပူ	အပူ	အပူ	အပူ	အပူ	အပူ
၆	ကျေးဇူးတင်မှု	အပူ	အပူ	အပူ	အပူ	အပူ	အပူ	အပူ	အပူ	အပူ	အပူ	အပူ	အပူ
၇	ဝင်ငွေ												
၈	ရေရရှိမှု	အပူ	အပူ	အပူ	အပူ	အပူ	အပူ	အပူ	အပူ	အပူ	အပူ	အပူ	အပူ

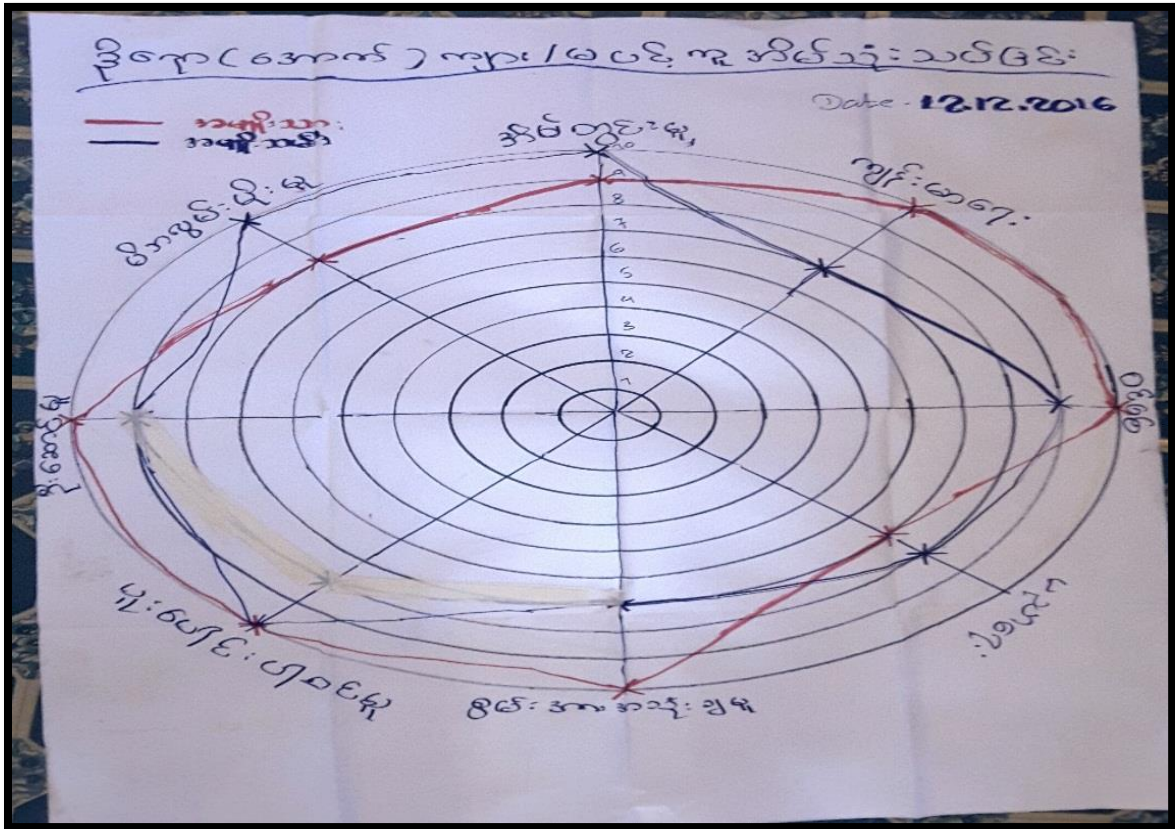
ရာသီခွင်ပြပြကွဒိန် သုံးသပ်ချက်

ဒိုရောအောက်ကျေးရွာတွင် နွေ၊မိုး၊ဆောင်းရာသီဥတု သုံးမျိုးရှိပါသည်။ ဖေဖော်ဝါရီလမှ မေလအထိ အလွန်ပူပြင်းခြောက်သွေ့သော ဥတုဖြစ်ပြီးဖွန်လမှ အောက်တိုဘာလအထိ မိုးဥတုဖြစ်ပါသည်။ အောက်တိုဘာလမှ ဇန်နဝါရီလအထိခြောက်သွေ့ပြီး အလွန်အေးသော ဆောင်းလဖြစ်ပါသည်။ ရွာ၏အဓိက စီးပွားရေးလုပ်ငန်းမှာ တောင်ယာလုပ်ကိုင်ခြင်းဖြစ်သည်။ ကျန်းမာရေးအခြေအနေသည် ရာသီအလိုက် ဖြစ်ပေါ်တတ်သော နှာစေးချောင်းဆိုးခြင်း၊ ဝမ်းလျှောဝမ်းပျက်ခြင်းနှင့် ငှက်ဖျား၊ သုပ်ကွေးရောဂါများ ကြုံတွေ့ခံစားရပါသည်။ လမ်းပန်းဆက်သွယ်ရေး အခြေအနေသည် မြေသားလမ်းဖြစ်သောကြောင့် မိုးတွင်းကာလများတွင် သွားလာရန် အဆင်မပြေနိုင်ပါ။ သို့သော်နိုဝင်ဘာလမှ ဒီဇင်ဘာလထိ ကောင်းစွာပြန်၍ သွားလာနိုင်သည်ကိုတွေ့ရှိရပါသည်။ ဒိုရောအောက်ကျေးရွာ၏ စိုက်ပျိုးရေးအခြေအနေသည် တစ်နှစ်သာ အားဖြင့်တောင်ယာခုတ်ခြင်း၊ ထင်းခွေခြင်း၊ တောင်ယာမီးရှို့ခြင်း၊ ကျွတ်ခွေစူးထိုးခြင်း၊ ပေါင်းခြင်း နှင့်လိုက်ရိတ်သိမ်းစည်းခြင်းဖြင့် သမရိုးကျနှစ်စဉ်စိုက်ပျိုး လုပ်ကိုင်နေကြသည်ကို တွေ့ရှိရပါသည်။ ရိုးယာပွဲတော်များမှာ နှစ်သစ်ကူးပွဲ၊ ဓလေ့ထုံးတမ်းဆိုင်ရာပွဲများနှင့် ဘာသာရေးဆိုင်ရာပွဲလမ်းသဘင်တို့ကို ကျင်းပလေ့ရှိကြသည်။ ဝင်ငွေထွက်ငွေအခြေအနေသည် သီးနှံထွက်ရှိချိန်ဖြစ်သည့် လများတွင်ဝင်ငွေ ကောင်းသည်ကို တွေ့မြင်ရပါသည်။ ကျေးရွာ၏သောက်သုံးရေရရှိမှုအခြေအနေသည် မိုးရေကို အဓိကထားပြီး သောက်ယူသုံးစွဲကြပါသည်။

ကျား/မ ပင့်ကူအိမ်

ရည်ရွယ်ချက်

ဒိုရာအောက်ကျေးရွာ၏ ကျား/မဆိုင်ရာပင့်ကူအိမ်မြေပုံ ရေးဆွဲခြင်း၏ ရည်ရွယ်ချက်မှာ ကျေးရွာအတွင်းရှိ အမျိုး သား/သမီးတို့၏ ပါဝင်လှုပ်ရှားမှု အနေအထားနှင့်၎င်းပါဝင်လှုပ်ရှားသော အနေအထားအပေါ်တွင် မည်သည့်အတွက်ကြောင့် ကွာဟနေကြသည်ကိုသိရှိစေရန်ဖြစ်ပါသည်။

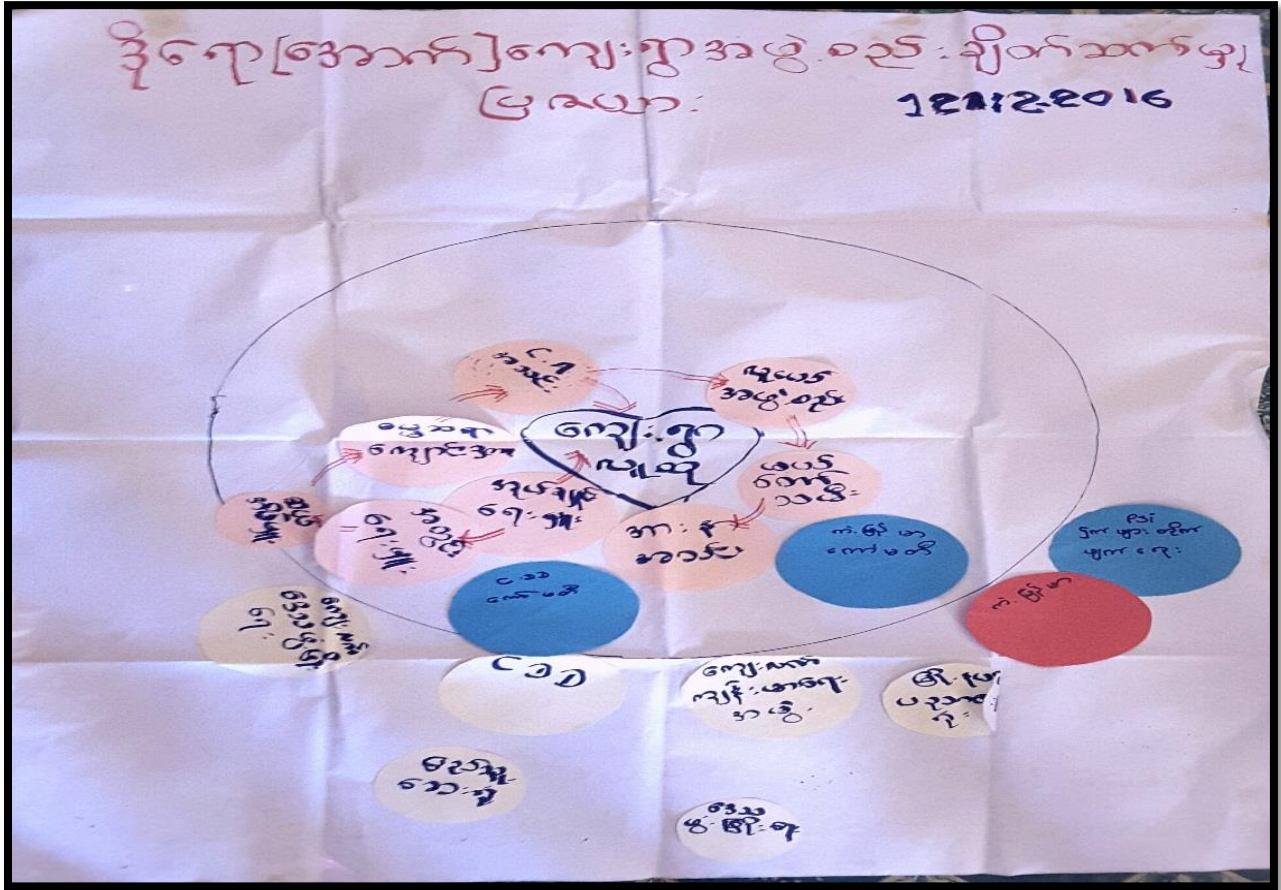


ကျားမ ပင့်ကူအိမ်သုံးသပ်ချက်

ဒိုရာအောက်ကျေးရွာ၏ အမျိုးသား၊ သမီးပင့်ကူအိမ်မြေပုံသုံးသပ်ချက်ပြုလုပ်ရာတွင် ထိုကျေးရွာ၏ ကျန်းမာရေး၊ ဦးဆောင်မှု၊ ဝင်ငွေနှင့်စွမ်းအားအသုံးချမှု ကဏ္ဍများတွင်အမျိုးသားများက ဆုံးဖြတ်ချက်ချ ဆောင်ရွက်ကြသည်။ အိမ်တွင်းမူနှင့် မိဘလွမ်းမိုးမူများတွင် အမျိုးသမီးများမှ ဆောင်ရွက်ကြရသည်။ ရပ်ရေးရွာရေး ပူးပေါင်းပါဝင်မှု ကဏ္ဍတွင်အမျိုးသားနှင့်အမျိုးသမီးတို့ လုပ်ဆောင်ချက်များ တူညီနေကြသည်ကို သုံးသပ်တွေ့ရှိရပါသည်။

အဖွဲ့အစည်းချိတ်ဆက်မှုပြမြေပုံ ရည်ရွယ်ချက်

ဒိုရောအောက်ကျေးရွာတွင် ဩဇာလွှမ်းမိုးမှုရှိသော လူများ၊အုပ်စုများနှင့် ဆုံးဖြတ်ချက်ချရာတွင် အမျိုးသား၊ သမီးပါဝင်မှု အခြေအနေ၊ ကျေးရွာဖွံ့ဖြိုးရေး လုပ်ငန်းဆောင်ရွက်မှုအခြေအနေ၊ ဘေးဖယ်ထားခံရသောအုပ်စုများ၏ ပါဝင်ခွင့်အခြေအနေနှင့် ထိန်းချုပ်မှုများကိုသိရှိနိုင်စေရန် ရည်ရွယ်ပါသည်။



အဖွဲ့အစည်းချိတ်ဆက်မှုပြမြေပုံ သုံးသက်ချက်

ဒိုရောအောက်ကျေးရွာအတွင်းတွင် အဖွဲ့အစည်းစုစုပေါင်း(၂)ဖွဲ့ ရှိပါသည်။ ယင်းတို့မှာ-အုပ်ချုပ်ရေးအဖွဲ့များနှင့် ဘာသာရေးအဖွဲ့များ ဖြစ်ပါသည်။ ကျေးရွာလူထုနှင့် စဉ်ဆက်မပြတ်ချိတ်ဆက်မှုရှိပြီး မိမိတို့၏ရပ်ရွာ ဖွံ့ဖြိုးရေးအတွက် အထူးအရေးပါသော အဖွဲ့များလည်းဖြစ်ပါသည်။ ကျန်ရှိသောကော်မတီ အဖွဲ့များမှာ အုပ်ချုပ်ရေးမှူးအဖွဲ့ထံမှ တဆင့်ခံချိတ်ဆက်ပြီး ကျေးရွာ၏လိုအပ်သော ကဏ္ဍများတွင် ပါဝင်ချိတ်ဆက် လုပ်ဆောင်ပေးပါသည်။ ကျေးရွာ၏ပြင်ပမှ လာရောက်ကူညီသော အဖွဲ့များမှာ ကျေးလက်ကျန်းမာရေးအဖွဲ့၊ ပညာရေးဌာန၊ ကျေးလက်ဦးစီး၊ ဒေသဖွံ့ဖြိုးရေးအဖွဲ့ များနှင့် ချိတ်ဆက် ဆောင်ရွက် လျက်ရှိပါသည်။

ဥစ္စနေကြွယ်ဝမှု အဆင့်သတ်မှတ်ခြင်း

ရည်ရွယ်ချက်

ဥစ္စနေကြွယ်ဝမှုဦးစားပေး အဆင့်သတ်မှတ်ခြင်း၏ ရည်ရွယ်ချက်မှာ ဒိုရောအောက်ကျေးရွာတွင်းရှိ ကျေးရွာသူ /သားတို့အား အုပ်စုအလိုက်ဖြင့် ထိခိုက်လွယ်သောအုပ်စုနှင့် ၎င်းအုပ်စုမှမည်သည့်အတွက်ကြောင့် ထိခိုက်လွယ်ရသည်ကို သိရှိစေရန် ရည်ရွယ်ပါသည်။




စဉ်	အဆင့်	အုပ်စုအလိုက် အဆင့်သတ်မှတ်ခြင်း	ရေ ဧ - ၂၇ - ၂၇ - ၂၀၁၆
၁။	အဆင့်	သတ်မှတ်ချက်များ၊ အဆင့်သတ်မှတ်ချက်များ၊ အဆင့်သတ်မှတ်ချက်များ	၇ ဒီဂရီ ဒီဂရီ
၂။	အဆင့်	အဆင့်သတ်မှတ်ချက်များ၊ အဆင့်သတ်မှတ်ချက်များ၊ အဆင့်သတ်မှတ်ချက်များ	၂
၃။	အဆင့်	အဆင့်သတ်မှတ်ချက်များ၊ အဆင့်သတ်မှတ်ချက်များ၊ အဆင့်သတ်မှတ်ချက်များ	၁၀%
၄။	အဆင့်	အဆင့်သတ်မှတ်ချက်များ၊ အဆင့်သတ်မှတ်ချက်များ၊ အဆင့်သတ်မှတ်ချက်များ	၆

ဥစ္စနေကြွယ်ဝမှု ဦးစားပေးအဆင့်သတ်မှတ်ချက်





ဒိုရောအောက်ကျေးရွာတွင်း ဥစ္စနေကြွယ်ဝမှု ဦးစားပေးအဆင့်သတ်မှတ်ရာတွင် အဆင့်သတ်မှတ်ရာတွင် အဆင့်(၃)မျိုး ခွဲခြားထားပါသည်။ ချမ်းသာသောအုပ်စု၊ မပြေလည်သောအုပ်စု၊ မပြေလည်သောအုပ်စုဟူ၍ ခွဲခြားထားပါသည်။ အပြေလည်ဆုံးအဆင့်ဆိုပြီး သတ်မှတ်ထားသောအုပ်စု၏ အသွင်မှာ နွား၊ ဖာလာ၊ စပါး၊ ဝက်၊ ကြက်များမွေးမြူခြင်း၊ ပျဉ်ထောင်အိမ်များဖြင့် နေထိုင်ခြင်းတို့ကို ပိုင်ဆိုင်ထားပါသည်။ မပြေလည်သောအုပ်စု၏အသွင်မှာ ကြက်၊ ဝက်များမွေးမြူခြင်း၊ တောင်ယာများနှင့် စပါးပုံး ၁၀၀ခန့် ပိုင်ဆိုင်ထားပါသည်။ မပြေလည်သောဆုံးသောအုပ်စု၏ အသွင်မှာနေ့စားအဖြစ် လုပ်ကိုင်စားသောက် ကြရပါသည်။ ထို့ကြောင့်ဥစ္စနေကြွယ်ဝမှု ဦးစားပေးအဆင့်သတ်မှတ်ခြင်း အဆင့်များကို သုံးသပ်ခြင်းဖြင့် ကျေးရွာတွင်းရှိသော မပြေလည်ဆုံးသောအုပ်စုများကို သိရှိရပြီး ထိုသို့သိရှိရခြင်းဖြင့် စီမံကိန်းလုပ်ငန်းခွဲများ ဆောင်ရွက်ရာတွင် ထိုသို့သောအုပ်စုများ ပိုမိုပါဝင်လာစေရန်နှင့် ထိုအုပ်စုအတွက်အခွင့်အလမ်းကောင်းများ ဖန်တီးပေးနိုင်ရန်အတွက် ရည်ရွယ်သုံးသပ်ခဲ့ခြင်းဖြစ်ပါသည်။

အရင်းအမြစ်အသုံးချမှု ဖော်ထုတ်ခြင်းဇယား

ဒီရောအောက် ကျေးဇူးတင် အရင်းအမြစ် ထိန်းချုပ်မှု ဖြစ်ပေါ်ရေး

 ၅ ကောင်မယ် ဂရုစိုက်မှု သစ်၊ ဝါး သစ်ကျောက်	 ကောင်မယ် ဂရုစိုက်မှု	 ၁၀ သစ်ကျောက် ၅ ဂရုစိုက်မှု ၅ ကောင်မယ်
--	--	--

ဒီရောအောက် ကျေးဇူးတင် အရင်းအမြစ် စီမံခန့်ခွဲမှု ဖြစ်ပေါ်ရေး

 ၁၀ ၅ ၂၀ ကောင်မယ် ၃၀ ဂရုစိုက်မှု ၄၀ သစ်၊ ဝါး ၅၀ သစ်ကျောက် ၆၀ သစ်ကျောက် ၇၀ ဂရုစိုက်မှု ၈၀ ကောင်မယ်	 ၅ ကောင်မယ် ဂရုစိုက်မှု သစ်၊ ဝါး သစ်ကျောက် ကောင်မယ် ဂရုစိုက်မှု	 ၁၀ ၂၀ ၃၀ ၄၀ ၅၀ ၆၀ ၇၀ ၈၀	 ၁၀ ၂၀ ၃၀ ၄၀ ၅၀ ၆၀ ၇၀ ၈၀
---	--	---	---

၇၀၀ ၅၀၀ ၅၀၀ ၅၀၀၀
 ပါဝင်ဆွေးနွေးသူ
 ကျေးဇူးတင် (၅) ဦး၊ ၂၀ (၅) ဦး
 စုစုပေါင်း = ၁၀ ဦး

ကော်မတီဝင်များရွေးချယ်ခြင်းနှင့် ကျေးရွာဖွံ့ဖြိုးရေး အစီအစဉ်ဆောင်ရွက်မှု မှတ်တမ်းဓါတ်ပုံများ



ကျေးရွာအစည်းအဝေးနှင့် PRAToolsများအသုံးပြု၍ အချက်အလက်ကောက်ခံခြင်း



ကျေးရွာအစည်းအဝေးနှင့် PRAToolsများအသုံးပြု၍ အချက်အလက်ကောက်ခံခြင်း

ဒိုရောအောက် ကျေးရွာ၏စီမံကိန်းအထောက်အကူပြု ကျေးရွာကော်မတီဝင်များစာရင်း

စဉ်	အမည်	ကျား/မ		ရာထူး/ တာဝန်
၁	ဦးရောကို	ကျား		ကျေးရွာစီ/ထောက် ဥက္ကဋ္ဌ
၂	ဒေါ်အာဆွန်းတာ		မ	ကျေးရွာစီ/ထောက် ဥက္ကဋ္ဌ
၃	ဦးကားလို	ကျား		စောင့်ကြည့်၊ ကြီးကြပ်ရေးဆပ်ကော်မတီ
၄	ဒေါ်ရိုစီးတာ		မ	စောင့်ကြည့်၊ ကြီးကြပ်ရေးဆပ်ကော်မတီ
၅	ဦးဘောစကို	ကျား		ဝယ်ယူရေးဆပ်ကော်မတီ
၆	ဒေါ်မာတလေးနာ		မ	ဝယ်ယူရေးဆပ်ကော်မတီ
၇	ဦးစောမောင်	ကျား		လည်ပတ်ရေးနှင့် ပြင်/ထိန်းဆပ်ကော်မတီ
၈	ဦးကာမြေးလယ်	ကျား		ဘဏ္ဍာရေးဆပ်ကော်မတီ
၉	ဦးဖီလိပို	ကျား		ဝေဖန်အကြံပြုတိုင်ကြားဖြေရှင်းရေးကော်မတီ
၁၀	ဒေါ်အန်တောညာ		မ	ဝေဖန်အကြံပြုတိုင်ကြားဖြေရှင်းရေးကော်မတီ
၁၁	ဦးကာမြေးလယ်	ကျား		ကျေးရွာစေတနာ့ဝန်ထမ်း
၁၂	ဒေါ်မာရီးယာ		မ	ကျေးရွာစေတနာ့ဝန်ထမ်း
၁၃	ဒေါ်အက်ဒွက်		မ	ကျေးရွာစာရင်းကိုင်
	ကော်မတီဝင်စုစုပေါင်း	၆	၇	၁၃ ဦး

ကျေးရွာအချက်အလက် (ပုံစံ-၁)

လူထုဗဟိုပြုစီမံကိန်း၊ စီမံကိန်းလက်ဦး
အပိုင်း-၃ ၂၀၂၀-၂၀၂၅

ပုံစံ-၁ ကျေးရွာအခြေခံအချက်အလက်များ (Form PC 1)

လမ်းညွှန်ရွက်/ ကျေးရွာတစ်ရွာသို့ ပထမဆုံး မိတ်ဆက်ရေးသွားရောက်သောအခါ လူထုစည်းရုံးရေးမှူးသည် ကျေးရွာခေါင်းဆောင်များအားကျေးရွာအချက်အလက်များကိုမေတ္တာရပ်ခံ၍တောင်းခံရသည်။ ဤအချက်အလက်များကိုစီမံကိန်းမိတ်ဆက်အစည်းဝေးမတိုင်မီတောင်းခံရမည်။ စီမံကိန်းမိတ်ဆက်အစည်းဝေးတွင် လူထုစည်းရုံးရေးမှူးသည် ဤအချက်အလက်များအားစစ်ဆေးပြီးမှန်ကန်အောင်ပြုလုပ်ရမည်။ ပြီးနောက်တွင် လူထုစည်းရုံးရေးမှူးမှ သတင်းအချက်အလက်ထံသို့ Tablets မှတစ်ဆင့်ဖြည့်သွင်းရမည်။			
ကျေးရွာအုပ်ချုပ်ရေးမှူးအမည် ဒေါ်ခင်စု	ကျေးရွာအုပ်ချုပ်ရေးမှူး အိမ်နီးနယ်	လူထုစည်းရုံးရေးမှူး၏အမည် ဒေါ်ခင်လင်း	
ပြည်နယ်/တိုင်းဒေသကြီး ကယား	မြို့နယ် ဖျာခို	ကျေးရွာအုပ်စု ဟိုဟာ	ကျေးရွာ ဒီရောဒော့

က. လူဦးရေ

လူမျိုးစု	အိမ်ထောင်စုအရေအတွက်	ကိုးကွယ်သည့်ဘာသာ	အိမ်ထောင်စုအရေအတွက်
လူမျိုးစု (၁) ကယား	၂၆	ဘာသာ(၁) အ.ဇ.	၂၆
လူမျိုးစု (၂)		ဘာသာ(၂)	
လူမျိုးစုစေ့		ဘာသာစေ့	

	အမျိုးသား(အရေအတွက်)	အမျိုးသမီး(အရေအတွက်)	အိမ်ခြေ
လူဦးရေ	၆၇	၅၂	၂၄
အိမ်ထောင်စုဦးစီး	၂၄	၂	၂၆

(ခ) လက်လှမ်းမီအသုံးပြုနိုင်သည့်အဆောက်အအုံများ

စာသင်ကျောင်း	အမှတ် ခြံပါ	ကျန်းမာရေး	အမှတ် ခြံပါ	ဘာသာရေးအဆောက် အအုံ	အမှတ် ခြံပါ
အထက်တန်းကျောင်း	<input type="checkbox"/>	ဆေးရုံ	<input type="checkbox"/>	စေတီ	<input type="checkbox"/>
အလယ်တန်းကျောင်း	<input type="checkbox"/>	ကျန်းမာရေးဌာန	<input type="checkbox"/>	ဘုန်းကြီးကျောင်း	<input type="checkbox"/>
မူလတန်းကျောင်း	<input checked="" type="checkbox"/>	ကျန်းမာရေးဌာနခွဲ	<input type="checkbox"/>	ဟိန္ဒူဘုရားကျောင်း	<input type="checkbox"/>
မူကြိုကျောင်း	<input type="checkbox"/>	ဆေးပေးခန်း	<input type="checkbox"/>	ခရစ်ယာန်ကျောင်း	<input checked="" type="checkbox"/>
အခြား	<input type="checkbox"/>	အခြား	<input type="checkbox"/>	ဗလီ	<input type="checkbox"/>
				အခြား	<input type="checkbox"/>
မှတ်ချက်		မှတ်ချက်		မှတ်ချက်	



လူထုဗဟိုပြုစီမံကိန်း၊ စီမံကိန်းလက်ဦး
အပိုင်း-၃ ၂၉.၉.၂၀၁၅

(ဂ) ကျွမ်းကျင်သူများမှတ်တမ်း ၊ ကျေးရွာတွင်နေထိုင်သော သို့မဟုတ် တခြားရွာမှလာရောက်သောကျွမ်းကျင်သူများ

	(၁) တစ်သင်ကျောင်း		(၂) ကျန်းမာရေး		(၃) လက်မှုပညာရှင်			
	ရွာတွင်နေထိုင်သူ	အခြားရွာမှလာသူ		ရွာတွင်နေထိုင်သူ	အခြားရွာမှလာသူ		ရွာတွင်နေထိုင်သူ	အခြားရွာမှလာသူ
မူလစာန်းပြင်ဆင်ရေးဆရာမ	<input type="checkbox"/>	<input checked="" type="checkbox"/>	ဆရာမ	<input type="checkbox"/>	<input type="checkbox"/>	လက်သမား	<input checked="" type="checkbox"/>	<input type="checkbox"/>
အထက်တန်းပြဆရာဆရာမ	<input type="checkbox"/>	<input type="checkbox"/>	လက်ထောက်ကျန်းမာရေးမှူး	<input type="checkbox"/>	<input type="checkbox"/>	ပန်းရုံ	<input type="checkbox"/>	<input type="checkbox"/>
အလယ်တန်းပြဆရာဆရာမ	<input type="checkbox"/>	<input type="checkbox"/>	အမျိုးသမီးကျန်းမာရေးဆရာမ	<input type="checkbox"/>	<input type="checkbox"/>	လျှပ်စစ်ဆိုင်ရာ	<input type="checkbox"/>	<input type="checkbox"/>
မူကြိုဆရာဆရာမ	<input type="checkbox"/>	<input type="checkbox"/>	အရံသားရွာ	<input type="checkbox"/>	<input type="checkbox"/>	ရေတိုက်သွယ်သူ	<input type="checkbox"/>	<input type="checkbox"/>
အခြား	<input type="checkbox"/>	<input type="checkbox"/>	ပြည်သူ့ကျန်းမာရေးလုပ်သား (၁)/(၂)	<input type="checkbox"/>	<input type="checkbox"/>	စက်ပြင်ဆရာ	<input type="checkbox"/>	<input type="checkbox"/>
မှတ်စွက်			မှတ်စွက်			မှတ်စွက်		

(ဃ) ကျေးရွာသို့ ရောက်ရှိနိုင်သည့်လမ်းအခြေအနေ / ကျေးရွာတစ်ရွာသည် ၎င်း၏ကျေးရွာအုပ်စုနှင့် ဆက်သွယ်ထားသော လမ်းအခြေအနေ (အောက်ပါတို့ကိုပိုင်းပါ)

ကျောက်ကြမ်းလမ်း: _____ ကတ္တရာလမ်း: _____ ကွန်ကရစ်လမ်း: _____ မော်တော်ဆိုင်ကယ်လမ်း: _____
 ကျောက်ခင်းလမ်း: မြေသားလမ်း လူသွားလမ်း: _____ အခြား: _____

(င) ကျေးရွာဖွံ့ဖြိုးမှုစီမံချက်
 (၁) လူထုဗဟိုပြုစီမံကိန်းမတင်မီ ဤကျေးရွာတွင်ကျေးရွာဖွံ့ဖြိုးမှု စီမံချက်ရှိခဲ့ပါသလား? ပိုင်းပါ
 (၂) ရှိခဲ့ပါလျှင် ဤစီမံချက်ကို မည်သည့် နှစ်တွင်ပြင်ဆင်ခဲ့ပါသနည်း? ရှိပါသည်/မရှိပါ/မသိပါ
 (၃) ဤစီမံချက်ကို ခြုံ့နယ်မှအတည်ပြုခဲ့ပါသလား? နှစ်-----/ မသိပါ
ဖြုတ်ပါသည်/ မဖြုတ်ပါ / မသိပါ

(စ) ဓရီအက္ခရာအပေး
 (၁) ဤကျေးရွာ၏ဗဟိုမှ၎င်းကျေးရွာအုပ်စု၏ဗဟိုအထိ ဓရီပိုင်မည်မူကွာပေးသနည်း? ပိုင်၏/မသိပါ
 (၂) ဤကျေးရွာမှ ၎င်းကျေးရွာအုပ်စုဗဟိုအထိ သွားလာရာတွင် ကြာမြင့်သည့်အချိန်

ခြောက်သွေ့ ရာသီတွင်ကြာချိန် ----- ၃၀ မိနစ် ----- ဝတ်လာရုံ/မော်တော်ဆိုင်ကယ်/ခြေလျှင်/လား/မော်တော်ဘုတ်/
 အခြား -----
 မိုးရာသီတွင်ကြာချိန် ----- ၃၀ မိနစ် ----- ဝတ်လာရုံ/မော်တော်ဆိုင်ကယ်/ခြေလျှင်/လား/မော်တော်ဘုတ်/
 အခြား -----

(ဆ) ပတ်ဝန်းကျင်ဆိုင်ရာသဘာဝဘေးအန္တရာယ် -
 ဤကျေးရွာတွင် ရေကြီးခြင်းကို သဘာဝဘေးအန္တရာယ်ကျရောက်မှုခြင်းရှိပါသလား?
 မရှိပါ ရှိပါသည် ရှိလျှင် ဝေါ်ပြပါ ----- ရေကြီးခြင်း ဝေါ်ပြပါ ----- (၁၉၇၆ ခုနှစ်)



လူထုဗဟိုပြုစီမံကိန်းစီမံကိန်းလက်ဖွဲ့
အပိုင်း-၃ ၂၉.၉.၂၀၁၅

(ခ) ကျေးရွာတွင် ဖွဲ့စည်းထားသော အဖွဲ့အစည်းများ
လူထုဗဟိုပြုစီမံကိန်းမတိုင်မီ ဤကျေးရွာတွင် ကျေးရွာဖွံ့ဖြိုးရေးအတွက် အစိုးရ(သို့)ရွာသားများကိုယ်တိုင်(သို့) စီမံကိန်းတစ်ခုခုမှ
ဖွဲ့စည်းထားသည့် အဖွဲ့အစည်းများရှိပါသလား။

(၁).....
(၂).....

ကျေးရွာပေါင်းမထောင်

အမည် ဦးဘောစတီ
လက်မှတ် [Signature] ခန့် ၁၂-၁၂-၂၀၁၆

လူထုစည်းရုံးရေးမှူး

အမည် ဒေါ်ခိုင်လင်း
လက်မှတ် [Signature] ခန့် ၁၂-၁၂-၂၀၁၆

လူမျိုးစုအလိုက်ကျားမစာရင်းဖော်ပြပါ
ဥပမာ။ အဘယ့်လူမျိုး = ကျား..... + မ..... = ပေါင်း ၁၁၉ ဦး
လူမျိုးစု = ကျား..... + မ..... = ပေါင်း
မသန်စွမ်းအင်မယောင်စုနှင့် လူဦးရေ

စီမံချက်စက်ဝန်းအချိန်ဇယား(ပုံစံ - ၂)



လူထုဗဟိုပြု စီမံကိန်း၊ စီမံကိန်းလက်စွဲ အပိုင်း - (၃) - ၂၉.၁၀.၂၀၁၆

ပုံစံ - ၀-၂- စီမံကိန်းစက်ဝန်းအချိန်ဇယား (PC2)

လမ်းညွှန်ချက်၊ သက်ဆိုင်ရာလူထုစည်းရုံးရေးမှူး၊ လက်ထောက်နည်းပညာနည်းပညာမှူးများမှ စီမံကိန်းစက်ဝန်းအဆင့်တစ်ခုစီပြုစီစဉ်ပြီး ကျေးရွာနှင့် ကျေးရွာအုပ်စုအတွက် ဤပုံစံကို ပြည့်သွင်းရမည်။

စည်းရုံးရေးမှူး/ဝန်ထမ်း အမည် **ဒေါ် ရီနှစ်လင်း**

ဇနီး **၁၂ | ၁၂ | ၂၀၁၆**

စက်ဝန်းအားအမှတ်ခြံဝါ စက်ဝန်း(၁) စက်ဝန်း(၂) စက်ဝန်း(၃)
 စက်ဝန်း (၄)

ပြည်နယ်/တိုင်း **ကယား**၊ မြို့နယ် **ဖရူဆို**၊ ကျေးရွာအုပ်စု **ဟိုဟာ**၊ ကျေးရွာ **ဒိုလေကောက်**

စီမံကိန်းဆောင်ရွက်မှုအဆင့်များ	ဇနီး		အစည်းအဝေးတွင်တက်ရောက်သူအရေအတွက်			
	စတင်သည့် ဇနီး	ပြီးဆုံးသည့်ဇနီး	အမျိုးသား အရေအတွက်	အမျိုးသမီး အရေအတွက်	အိမ်ထောင်စု အရေအတွက်	လူမျိုးစုတက်ရောက်သူ အရေအတွက် နှင့် လူမျိုးစုအမည်
၁။ ကျေးရွာစီမံကိန်း မိတ်ဆက်အစည်းအဝေး	၁၂/၁၂/၂၀၁၆	၁၃/၁၂/၂၀၁၆	11	12	23	၂၅ ကယား
၂။ ကျေးရွာစွဲ မြို့ရေး စီမံချက်ရေးဆွဲခြင်း အစည်းအဝေး	၂၁/၁၂/၂၀၁၆	၂၁/၁၂/၂၀၁၆	13	12	25	၂၅ ကယား
၃။ ကျေးရွာအုပ်စု လုပ်ငန်းဆုံးဖြတ်ချက်ချသည့် အစည်းအဝေး	၆/၁/၂၀၁၇	၆/၁/၂၀၁၇	3	2	5	33 ကယား
၄။ မြို့နယ်အဆင့် စီမံကိန်းရေးဆွဲရေး နှင့် အကောင်အထည်ဖော်ရေးကော်မတီ၏ စီမံကိန်း သုံးသပ်မှု အစည်းအဝေး			မလို	မလို	မလို	မလို
၅။ မြို့နယ် စီမံကိန်းရေးဆွဲရေး နှင့် အကောင်အထည်ဖော်ရေး ကော်မတီ၏ဆုံးဖြတ်မှုကို ရွာသို့ အသိပေး အကြောင်းကြားသည့် အစည်းအဝေး						

ကျေးရွာဖွံ့ဖြိုးရေးဦးစားပေးအစီအစဉ် (ပုံစံ-၃)



လူထုဝဟိုပြုစီမံကိန်း၊ စီမံကိန်းလက်ခွဲ အပိုင်း - (၃) - ၂၉.၁၀.၂၀၁၆

ပုံစံ - ၈ - ၃ ကျေးရွာဖွံ့ဖြိုးရေး ဦးစားပေးအစီအစဉ် (Form PC 3)

လမ်းညွှန်ချက်၊ အဆင့်(၃) ကျေးရွာမျှော်မှန်းချက်အစည်းအပေး၊ ပြီးဆုံးသောအခါ ကျေးရွာစီမံကိန်း အထောက်အကူပြု ကော်ပီပတ်သည် လူထုစည်းရုံးရေးမှူးအကူအညီဖြင့် ဤပုံစံကိုပြည့်စုံအောင် ဖြည့်သွင်းရမည်။

လူထုစည်းရုံးရေးမှူး/ဝန်ထမ်း အမည် ဇော် ရီ နှစ် လမ်း

နေ့စွဲ ၁၂ - ၁၂ - ၂၀၁၆ ဝက်ဝန်းအား အမှတ်ခြစ်ပါ (✓) ဝက်ဝန်း(၀)
 ဖြစ်ကိန်း(၂) ဝက်ဝန်း(၃) ဝက်ဝန်း(၄)

ပြည်နယ်/တိုင်း ကယား ပြနယ် ရွှေခို ကျေးရွာအုပ်စု တိုလာ ကျေးရွာ ဒိုလော့ဒောက်

က။ အခက်အခဲအတားအဆီးများအားဆွေးနွေးခြင်း - ယခုလက်ရှိအခြေအနေတွင် ဤကျေးရွာဖွံ့ဖြိုးတိုးတက်ရေးအတွက် အဓိက အခက်အခဲအတားအဆီးများသည် မည်သည့်များဖြစ်ပါသနည်း။ (အမျိုးသား/သမီး အနည်းဆုံးအခက်အခဲ ၅ ခုစီဖော်ပြပါ)

အမျိုးသား အဖွဲ့မှ တင်ပြသောအခက်အခဲအတားအဆီးများ		အမျိုးသမီး အဖွဲ့မှ တင်ပြသောအခက်အခဲအတားအဆီးများ	
၁	သို့၊ ဂွင်းသောရေမလျှော်ခြင်း	၁	ကျွန်းမရေ နည်း ဖွင့်ခြင်း (၇ များ)
၂	ကလေး များ ကျန်းမာရေး မကောင်းခြင်း	၂	ဝင်ငွေ ၅၀ ရက် နှင့် နားဆီ နည်းခြင်း
၃	ကျေးရွာအတွင်း မလုံလောက်ခြင်း	၃	ကျေးရွာအတွင်း ဆိုင်ရာ စာပို့ပို့ရာ မကောင်းခြင်း
၄	ကျေးရွာအတွင်း မလုံလောက်ခြင်း	၄	သွားရေ၊ ကျွေးရေ စားရခြင်း
၅		၅	ကလေးငယ် များ ကျန်းမာရေး မကောင်းခြင်း

ခ။ မျှော်မှန်းခြင်း - နောင်လာမည့် (၅) နှစ် အတွင်း ကျေးရွာဖွံ့ဖြိုးရေး မျှော်မှန်းလျာထားချက်များအား တင်ပြပါ။

အမျိုးသားအဖွဲ့မှ တင်ပြသောမျှော်မှန်းချက်များ		အမျိုးသမီးအဖွဲ့မှ တင်ပြသောမျှော်မှန်းချက်များ	
၁	ရေခဲခြင်း နှင့် ဖြစ်ရေလျှော့ချခြင်း	၁	ဝေခံရခြင်း နှင့် ဝေခံရခြင်း
၂	ကျေးရွာအတွင်း နှင့် နားဆီ	၂	ကျွေးမွေးခြင်း နှင့် နားဆီ
၃	ကျေးရွာအတွင်း နားဆီ	၃	ကျွေးမွေးခြင်း နှင့် နားဆီ
၄		၄	ကျွေးမွေးခြင်း နှင့် နားဆီ
၅		၅	ကျွေးမွေးခြင်း နှင့် နားဆီ

ဂ။ လူထုစီမံကိန်း၏ လာမည့် (၄) နှစ်အတွက် အကျိုးဝင်သော ဦးစားပေး ဖွံ့ဖြိုးတိုးတက်မှု လုပ်ငန်း အစီအစဉ်များအားဖော်ပြပါ။

အဆင့်	ကျေးရွာအတွက် ဦးစားပေး ဖွံ့ဖြိုးတိုးတက်မှု လုပ်ငန်းစဉ်များ	အဆိုပြုသူ (အမျိုးသားများ/ အမျိုးသမီးများ/ အမျိုးသား+ အမျိုးသမီး)	ခန့်မှန်းကုန်ကျ ဝင်ရတ်	အကျိုးခံစားခွင့်ရှိသူ ခန့်မှန်းခြေ အရေအတွက်
၁	ကျွေးမွေးရေး နှင့် နားဆီ	ကျွေးမွေးရေး နှင့် နားဆီ	၅၇ သိန်း	၁၁၉ ဦး
၂	ရေလျှော့ချခြင်း နှင့် နားဆီ	ကျွေးမွေးရေး နှင့် နားဆီ	၁၂ သိန်း	"
၃	ကျွေးမွေးရေး နှင့် နားဆီ	ကျွေးမွေးရေး နှင့် နားဆီ	၄၅ သိန်း	"
၄	ကျွေးမွေးရေး နှင့် နားဆီ	ကျွေးမွေးရေး နှင့် နားဆီ	၇၀ သိန်း	"
၅	ကျွေးမွေးရေး နှင့် နားဆီ	ကျွေးမွေးရေး နှင့် နားဆီ	၅၀ သိန်း	"



လူထုဗဟိုပြု စီမံကိန်း၊ စီမံကိန်းလက်ခံ အပိုင်း - (၃) - ၂၉.၁၀.၂၀၁၆

၁။ လူထုဗဟိုပြုစီမံကိန်း၏ (၄)ပုံ နှစ်ထောက်အကျုံးမဝင်သော ဦးစားပေး ဖွံ့ဖြိုးတိုးတက်မှု လုပ်ငန်း အစီအစဉ်များအားဖော်ပြပါ။

အဆင့်	ကျေးရွာထောက် ဦးစားပေး ဖွံ့ဖြိုးတိုးတက်မှု လုပ်ငန်းစဉ်များ	အဆိုပြုသူ (အမျိုးသားများ/ အမျိုးသမီးများ/အမျိုးသား+ အမျိုးသမီး)	အခန်းကဏ္ဍ
၁	ကမ္ဘာ့အုံကြွ:	ဒါမိုကရေစီ / ကမ္ဘာ့အုံကြွ	ကျေးရွာ ပတ်ဝန်းကျင် ဖွံ့ဖြိုးရေး စီမံကိန်း ကျေးရွာရေး ပညာရေး ပညာရေး
၂	ကျေးရွာ လုပ်ငန်း:	ကမ္ဘာ့အုံကြွ / ကမ္ဘာ့အုံကြွ	
၃	ရိပ်တောက်ရေး	ကမ္ဘာ့အုံကြွ	
၄	ကျေးရွာဖွံ့ဖြိုးရေး	ကမ္ဘာ့အုံကြွ	
၅	ကျေးရွာဖွံ့ဖြိုးရေး	ကမ္ဘာ့အုံကြွ / ကမ္ဘာ့အုံကြွ	
၆	ရိပ်တောက်ရေး	ကမ္ဘာ့အုံကြွ	
၇			
၈			
၉			
၁၀			
၁၁			
၁၂			

ဥက္ကဋ္ဌ ၊ ကျေးရွာဗဟိုပြုစီမံကိန်းအထောက်အကူပြုဧကန်စီမံမှု အဖွဲ့အစည်း

အမည် ဦးကျော်စွာကို လက်မှတ်  ၀၄.၄ 12-12-2016

ကျေးရွာအုပ်စုစီမံကိန်းလုပ်ငန်းခွဲရွေးချယ်ခြင်း (ပုံစံ-၄)

လူထုတုံ့ပြန် စီမံကိန်း၊ စီမံကိန်းလက်ရှိ အပိုင်း - (၃) - ၂၀၂၀-၂၀၂၁

ပုံစံ - ၀ - ၄ ကျေးရွာအုပ်စုစီမံကိန်းလုပ်ငန်းခွဲရွေးချယ်ခြင်းပုံစံ (Form PC 4)

လမ်းညွှန်စည်းစိမ်းစီမံကိန်းလုပ်ငန်းခွဲရွေးချယ်ခြင်းအတွက် အလေ့အထက်တွင် ကျေးရွာအုပ်စု CF/TF တို့၏ အကူအညီရယူ၍ ကျေးရွာစီမံကိန်းကော်မတီမှ လက်မှတ်ရေးထိုးပြီး အဆိုပါစီမံကိန်း ဖြည့်စည်းဆောင်ရွက်ရမည့် အခြေအနေအထား ဖြည့်စွက်ခြင်းပုံစံဖြစ်ပြီး ကျေးရွာအုပ်စုရှိ အကျိုးထက်ပေးစီမံခန့်ခွဲရန် TPIIC သို့ ပေးပို့ရန်အတွက် ရောက်အောင်အခြေခံထားရှိရမည်။ CF မှ ကျေးရွာအုပ်စုရွေးချယ်ရာတွင် စီမံကိန်းလုပ်ငန်းခွဲရွေးချယ်ရာ အရက်အလက်မှတစ်ဆင့် MIS သို့ တင်ပြရမည်။ (ယခုပေးစီမံကိန်းလုပ်ငန်းခွဲ ရေးရာတွင်သာ ကျေးရွာများ ပေးစိမ်းပါ။)

ကျေးရွာရွေးချယ်ရေးမှူး/ရန်ထမ်းအမည် ၆၆၆ ၇၆၆ ၈၆၆

ရက်စွဲ ၆/၁၂/၂၀၁၇ ကော်မတီအဖွဲ့ဝင်(၁) (✓) ဥက္ကဋ္ဌ(၁) (၂) ဝန်ထမ်း(၃) ဝန်ထမ်း(၄)

ဖြည့်စွက်/တိုင်း ကေယာ မြို့နယ် ဗဟိုရုံး ကျေးရွာအုပ်စု ဗဟိုရုံး

ကျေးရွာအမည်	ဆောင်ရွက်မည့် လုပ်ငန်းများ	အပိုင်းအတာ	မျှော်မှန်း တိတိဆိတ်ဆိတ် အကျိုးစီးပွားနှင့် ချိန်ညှိရေး	အဆိုပြုထပ်ပြောချက်	မျှော်မှန်းကျထုတ်			
					စီမံကိန်း ထည့်ဝင်မှု	ကျေးရွာ ထည့်ဝင်မှု	အခြားထည့်ဝင်မှု (ခေါ်ပြုပါ) ထည့်ဝင်မှု အမည်/အဖွဲ့	စုစုပေါင်း
သီယာ	ခင်းမတောင်	၆၀'၆၀'၆၀	၅၀၈ ဦး	<input type="checkbox"/> ကျား <input type="checkbox"/> မ <input type="checkbox"/> အကျား+မ	၇,၀၀၀,၀၀၀	-	-	၇,၀၀၀,၀၀၀
ဟိုဟာ	မုကြီးကျောင်း	၃၀'၆၀'၆၀	၅၂၀ ဦး	<input type="checkbox"/> ကျား <input type="checkbox"/> မ <input type="checkbox"/> အကျား+မ	၇,၀၀၀,၀၀၀	-	-	၇,၀၀၀,၀၀၀
ဒိုရောဒောက်	မုကြီးကျောင်း	၃၀'၆၀'၆၀	၁၁၉ ဦး	<input type="checkbox"/> ကျား <input type="checkbox"/> မ <input type="checkbox"/> အကျား+မ	၅,၄၀၀,၀၀၀	-	-	၅,၄၀၀,၀၀၀
ခိုခိုခို	မုကြီးကျောင်း	၃၀'၆၀'၆၀	၁၅၉ ဦး	<input type="checkbox"/> ကျား <input type="checkbox"/> မ <input type="checkbox"/> အကျား+မ	၇,၀၀၀,၀၀၀	-	-	၇,၀၀၀,၀၀၀
				<input type="checkbox"/> ကျား <input type="checkbox"/> မ <input type="checkbox"/> အကျား+မ				

စာထူး ကျေးရွာအုပ်စု စီမံကိန်းကော်မတီ ဥက္ကဋ္ဌ အမည် ဦးပေါလူ လက်မှတ် ရက်စွဲ ၆/၁၂/၂၀၁၇

အခြား	၄		<input type="checkbox"/> မ		
			<input type="checkbox"/> ကျား		
	၅		<input type="checkbox"/> မ		
			<input type="checkbox"/> ကျား		
	၀	ကျွန်းဆင်းတန်း	<input checked="" type="checkbox"/> မ		
			<input checked="" type="checkbox"/> ကျား		
	၂	ရေဆောင်တပ် ၃၆ မြို့	<input checked="" type="checkbox"/> မ		
			<input checked="" type="checkbox"/> ကျား		
	၃	ကဏ္ဍလမ်း	<input checked="" type="checkbox"/> မ		
			<input checked="" type="checkbox"/> ကျား		
၄	အိမ်တွင်း ဝန်ထုပ်	<input checked="" type="checkbox"/> မ			
		<input checked="" type="checkbox"/> ကျား			
၅		<input type="checkbox"/> မ			
		<input type="checkbox"/> ကျား			