



2017

# လူထုပတ်ဝန်းကျင်ထိန်း ကျေးရွာဖွံ့ဖြိုးရေးအစီအစဉ်(၂၀၁၇-၁၈) ဖရူဆိုမြို့၊ ဟိုယာကျေးရွာအုပ်စု၊ ဒိုမိုဆိုကျေးရွာ

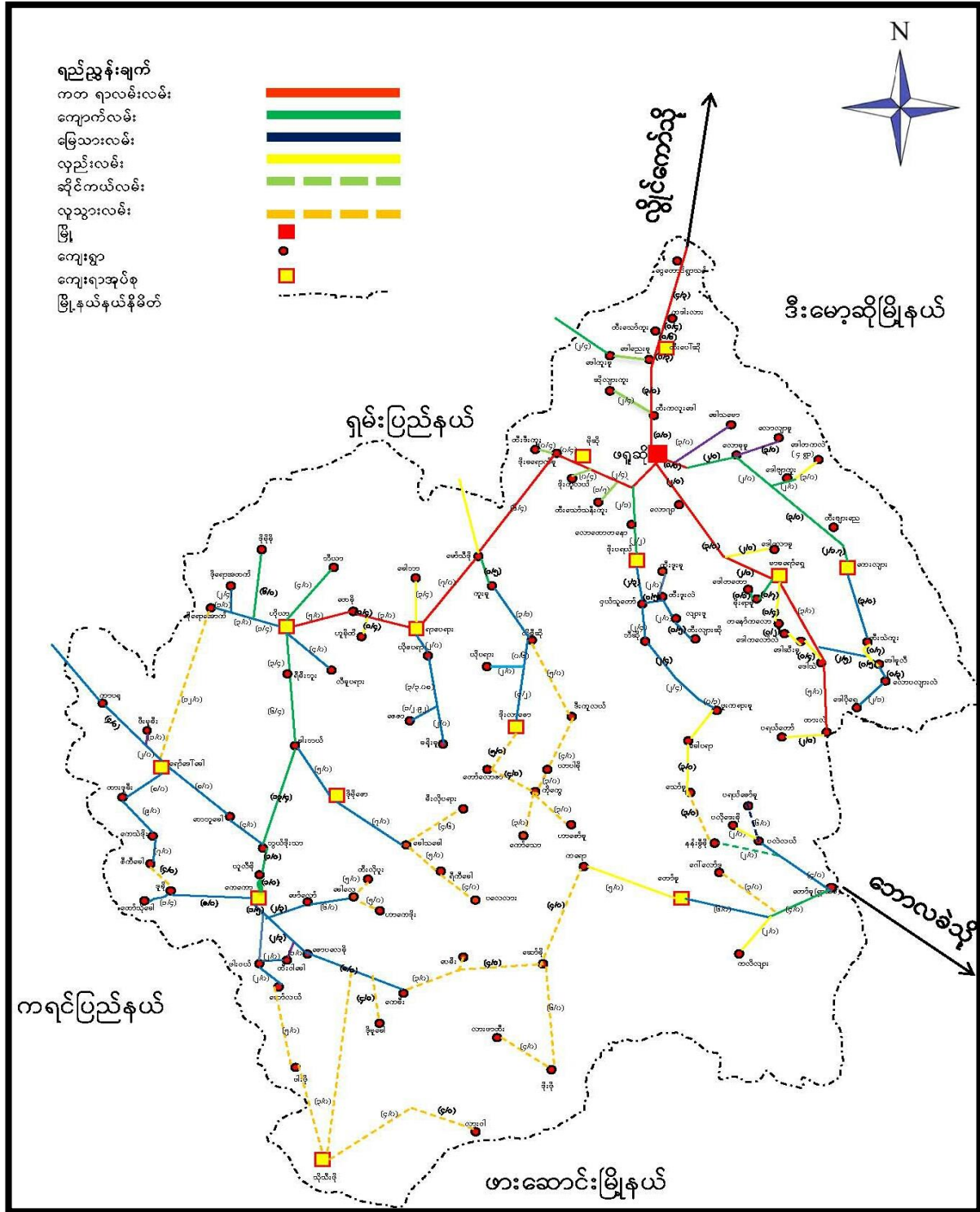


# ကျေးရွာဖွံ့ဖြိုးရေးအစီအစဉ်

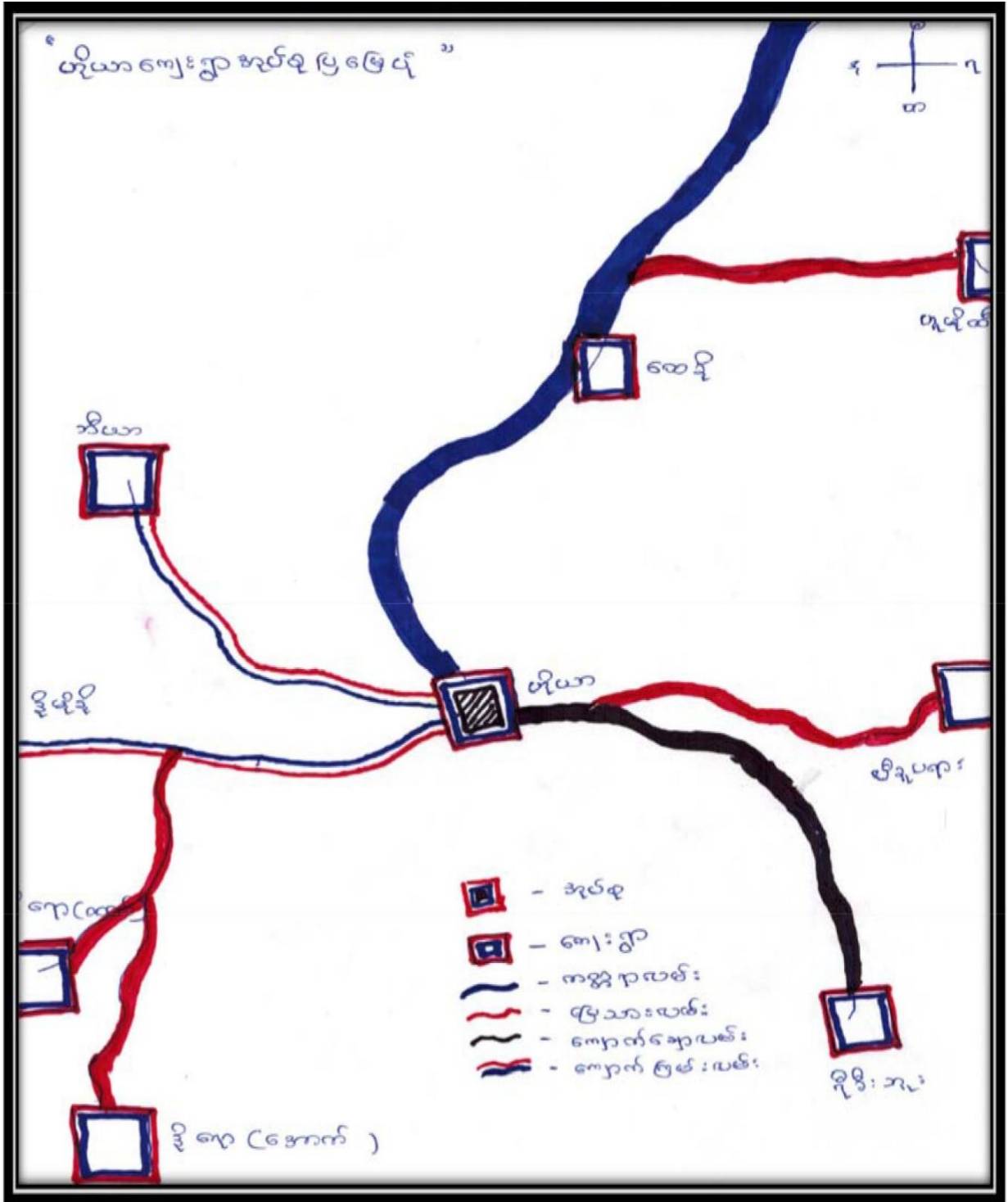
## မာတိကာ

ဖရူဆိုမြို့နယ်အခြေပြမြေပုံ.....	2
ဟိုယာကျေးရွာအုပ်စုမြေပုံ.....	3
ကျေးရွာအုပ်စုတွင်ပါဝင်သောကျေးရွာများစာရင်း.....	4
ကျေးရွာအခြေခံအချက်အလက်များ.....	5
လူထုပူးပေါင်းပါဝင်သော လူမှုဆန်းစစ်ခြင်းနှင့် အကဲဖြတ်ခြင်းလုပ်ငန်းစဉ် အကျဉ်းချုပ်ဇယား.....	5
ကျေးရွာဖွံ့ဖြိုးရေးအစီအစဉ်အတွက် အသုံးပြုခဲ့သော PRA tools တစ်ခုချင်းစီအတွက် သုံးသပ်ချက်များ.....	8
ကျေးရွာအရင်းအမြစ်ပြမြေပုံ.....	8
ရည်ရွယ်ချက်.....	8
လူမှုရေးနှင့် အရင်းအမြစ်ပြမြေပုံ သုံးသပ်ချက်.....	8
ရာသီခွင်ပြပြကွဲဒီနံ.....	9
ရည်ရွယ်ချက်.....	9
ရာသီခွင်ပြပြကွဲဒီနံ သုံးသပ်ချက်.....	9
ကျား/မ ပင့်ကူအိမ်.....	10
ရည်ရွယ်ချက်.....	10
ကျားမ ပင့်ကူအိမ်သုံးသပ်ချက်.....	10
အဖွဲ့အစည်းချိတ်ဆက်မှုပြမြေပုံ.....	11
ရည်ရွယ်ချက်.....	11
အဖွဲ့အစည်းချိတ်ဆက်မှုပြမြေပုံ သုံးသပ်ချက်.....	11
ဥစ္စနေကြွယ်ဝမှု အဆင့်သတ်မှတ်ခြင်း.....	12
ရည်ရွယ်ချက်.....	12
ဥစ္စနေကြွယ်ဝမှု ဦးစားပေးအဆင့်သတ်မှတ်ချက်.....	12
အရင်းအမြစ်အသုံးချမှု ဖော်ထုတ်ခြင်းဇယား.....	13
ရည်ရွယ်ချက်.....	13
အရင်းအမြစ်အသုံးပြုမှု သုံးသပ်ချက်.....	13
ကော်မတီဝင်များရွေးချယ်ခြင်းနှင့် ကျေးရွာဖွံ့ဖြိုးရေး အစီအစဉ်ဆောင်ရွက်မှု မှတ်တမ်းဓါတ်ပုံများ.....	14
ဒိုမိုနို ကျေးရွာ၏ စီမံကိန်းအထောက်အကူပြု ကျေးရွာကော်မတီဝင်များစာရင်း.....	15
ကျေးရွာအချက်အလက်( ပုံစံ-၁ ).....	16
စီမံချက်စက်ဝန်းအချိန်ဇယား( ပုံစံ -၂).....	19
ကျေးရွာဖွံ့ဖြိုးရေးဦးစားပေးအစီအစဉ် ( ပုံစံ-၃ ).....	20
ကျေးရွာအုပ်စုစီမံကိန်းလုပ်ငန်းခွဲရွေးချယ်ခြင်း ( ပုံစံ-၄).....	22
ဒိုမိုနို ကျေးရွာအစည်းအဝေးမှတ်တမ်းများ.....	23
ကဏ္ဍအလိုက်ဦးစားပေးဖွံ့ဖြိုးရေးလုပ်ငန်းစဉ်များ.....	24

# ဖရူဆိုမြို့နယ်အခြေပြမြေပုံ



ဟိုယာကျေးရွာအုပ်စုမြေပုံ



ကျေးရွာအုပ်စုတွင်ပါဝင်သောကျေးရွာများစာရင်း

စဉ်	ကျေးရွာ	အိမ်ခြေ	လူဦးရေ		
			ကျား	မ	စုစုပေါင်း
၁။	ဒိုမိုနို	၃၈	၉၄	၁၀၅	၁၉၉
၂။	ဒိုရော(အောက်)	၂၆	၆၇	၅၂	၁၁၉
၃။	ဒိုရော(အထက်)	၂၅	၅၈	၅၇	၁၁၅
၄။	ဘီယာ	၁၁၀	၂၂၀	၂၈၈	၅၀၈
၅။	ဟိုယာ	၁၀၅	၂၇၁	၂၄၉	၅၂၀
၆။	လီနူပရား	၄၂	၉၆	၆၅	၁၆၁
၇။	ထေခို	၇၈	၁၅၃	၂၀၀	၃၅၃
၈။	ဟူမိုထီ	၄၂	၁၄၇	၁၀၈	၂၅၅

**ကျေးရွာအခြေခံအချက်အလက်များ**

ဒိုမိုနိုကျေးရွာသည် လူဦးရေ (၁၉၉)ဦးနှင့် အိမ်ခြေပေါင်း ( ၃၈ ) အိမ်ရှိပြီး ဖရူဆိုမြို့၏အနောက်ဘက်ခြမ်းတွင် တည်ရှိပါသည်။ ဟိုယာကျေးရွာ၏ အနောက်ဘက်တွင် တည်ရှိပါသည်။ ကယောလူမျိုးများသာ နေထိုင်ကြပြီး တောင်ယာ လုပ်ကိုင်ခြင်းဖြင့် အသက်မွေးဝမ်းကြောင်းပြုကြပါသည်။ ခရစ်ယာန်ဘာသာကို အဓိကကိုးကွယ်ကြပါသည်။ ဒိုမိုနိုကျေးရွာရှိ သဘာဝအရင်းအမြစ်များဖြစ်ကြသော သစ်တော၊ သဲတောင်၊ ကျောက်၊ ဝါး၊ စိမ်းစမ်းရေ ရေ ထွက်ပေါက်၊ တောရိုင်းတိရစ္ဆာန်နှင့် သဘာဝသစ်သီးစားပင်များ ထွက်ရှိနေပြီး ၎င်းတို့ကိုအမျိုးသား/သမီးတို့ တန်းတူအသုံးပြုသုံးစွဲနေကြပြီး ဝါးပင်နှင့်တောရိုင်းတိရစ္ဆာန်အချို့တို့ အမျိုးသားများက ပိုမိုထိန်းချုပ် ဆုံးဖြတ်ချက်သည်။ ဒိုမိုနိုကျေးရွာတွင် (၁၉၉၃)ခုနှစ်၌ တစ်ရွာလုံးမီးလောင်မှု ဖြစ်ပွားခဲ့ပါသည်။

**လူထုပူးပေါင်းပါဝင်သော လူမှုဆန်းစစ်ခြင်းနှင့် အကဲဖြတ်ခြင်းလုပ်ငန်းစဉ် အကျဉ်းချုပ်ဇယား**

စဉ်	အကြောင်းအရာ	ရက်စွဲ	ဦးတည်အုပ်စု	တက်ရောက်သူများ			အဓိက ဆွေးနွေးချက်များ
				က	မ	ပ	
၁	ကျေးရွာလူမှုရေးပြ သယံဇာတပြမြေပုံ	၂၀-၁၂ ၂၀၁၆	ရပ်မိရက်ဖ၊ ကော်မတီဝင်၊ ကျေးရွာလူထု များ အားလုံး	၁၀	၂	၃	အိမ်အမျိုးအစားများ၊ အခြေခံအဆောက်အဦများ၊ လုပ်ပန်းဆက်သွယ်ရေးအခြေ အနေ၊ လယ်ယာမြေများ၊ ရေထွက်ပေါက်၊ ရေလှောင် ကန်၊ သစ်တောများ
၂	လူမှုစီးပွားအဆင့် သတ်မှတ်ခြင်း	၂၀-၁၂ ၂၀၁၆	ချမ်းသာ၊ အလယ်အလတ်၊ နွမ်းပါး၊	၁၀	၂	၃	ကျေးရွာလူမှုစီးပွားရေးကို အုပ်စုများခွဲခြားသတ်မှတ်နိုင် ရေးအတွက်အခြေခံစံနှုန်းများ သတ်မှတ်ရန် အများလူထု သဘောတူသတ်မှတ်ခြင်း

စဉ်	အကြောင်းအရာ	ရက်စွဲ	ဦးတည်အုပ်စု	တက်ရောက်သူများ			အဓိက ဆွေးနွေးချက်များ
				က	မ	ပ	
၃	ကျား/မရေးရာ ကဏ္ဍ	၂၀-၁၂ ၂၀၁၆	ကျေးရွာအတွင်းရှိ အမျိုးသားနှင့် အမျိုးသမီးများ	၁၀	၂	၃၂	ကျေးရွာအတွင်းရှိအရင်းအမြစ်၊ ပိုင်ဆိုင်မှု၊ အခြေခံအဆောက်အ ဦး စသောလုပ်ငန်းများကို ဘယ်သူတွေက အသုံးပြု၊ ထိမ်းချုပ်နေသလဲဆိုတာကို ဆွေးနွေးမှုများ ပြုလုပ်ခြင်း
၄	ပင့်ကူအိမ် ကွန်ယက်	၂၀-၁၂ ၂၀၁၆	အမျိုးသားများနှင့် အမျိုးသမီးများ၊ ကျေးရွာလူထု	၁၀	၂	၃၂	အမျိုးသားများနှင့်အမျိုးသမီးများ တန်းတူအခွင့်အရေးရရှိမှုနှင့် မရရှိသည့် အကြောင်းအရင်းများ
၅	အဖွဲ့အစည်း ချိတ်ဆက်ပုံ	၂၀-၁၂ ၂၀၁၆	ကျေးရွာအုပ်ချုပ်ရေးအဖွဲ့၊ ကျေးရွာစီထောက်အဖွဲ့၊ ကျေးရွာလူထု	၁၀	၂	၃၂	ကျေးရွာအတွင်းရှိ အဖွဲ့အစည်းများနှင့် မည်သို့သောလုပ်ငန်းများ အတွက် မည်သည့်အဖွဲ့များ ချိတ်ဆက်လုပ်ကိုင်မှုရှိခြင်း
၆	ရာသီခွင်ပြ ပြက္ခဒိန်	၂၀-၁၂ ၂၀၁၆	ကော်မတီဝင်များ၊ အမျိုးသမီး/သား ဆင်းရဲနွမ်းပါးသူ	၁၀	၂	၃၂	စိုက်ပျိုးရိတ်သိမ်းကာလ (တောင်ယာ၊ လယ်ယာ)၊ စီးပွားရေး/ငွေရှာ (အရောင်းအဝယ်)၊ ပွဲတော်ချိန်၊ မိုးများကာလ၊ ကျန်းမာရေးဆိုးကာလ၊ ဝင်ငွေအကောင်းဆုံးကာလ၊ အလုပ်ပါးကာလ၊ ရေရှားကာလ
၇	အခက်အခဲ/ပြဿနာ	၂၀-၁၂ ၂၀၁၆	အမျိုးသမီး/သား၊ လူထုအားလုံး	၁၀	၂	၃၂	ငွေကြေးအရင်းအနှီးမရှိ၊ လမ်းပန်းဆက်သွယ်ရေး၊ မီးလင်းရေး ရေလုံလောက်မှုမရှိ ဖုန်းဆက်သွယ်ရေး၊ ကျန်းမာရေး၊

စဉ်	အကြောင်းအရာ	ရက်စွဲ	ဦးတည်အုပ်စု	တက်ရောက်သူများ			အဓိက ဆွေးနွေးချက်များ
				က	မ	ပ	
							ပညာရေး၊ စီးပွားရေး၊ စည်းလုံးခြင်းမရှိ။
၈	ကျေးရွာ၏(၄)နှစ်စာ မျော်မှန်းချက်များ	၂၀-၁၂ ၂၀၁၆	ကျေးရွာလူထု အားလုံး	၁၀	၂	၃၂	စီးပွားရေးပိုမိုကောင်းမွန်လာရန်၊ ပညာရေး၊ လူမှုရေး၊ ကျန်းမာရေး၊ ဘာသာရေး ပိုမိုကောင်းမွန်လာ၊ ကျေးရွာစည်းလုံးခြင်း ပိုမိုကောင်းမွန်လာ၊ စားဝတ်နေရေးပိုမိုအဆင်ပြေလာ
၉	ကျေးရွာဖွံ့ဖြိုးရေး လုပ်ငန်းစဉ်များ	၂၀-၁၂ ၂၀၁၆	ရွာလူထု အားလုံး	၁၀	၂	၃၂	လမ်း(ကတ္တရာ)၊ မီး(လျှပ်စစ်မီး)၊ ခန်းမဆောင်၊ ရေလှောင်ကန်၊ ရေငုတ်/ပိုက်၊ စာသင်ကျောင်း တိုးချဲ့
၁၀	ကျေးရွာဦးစားပေး လုပ်ငန်းစဉ်များ	၂၀-၁၂ ၂၀၁၆	ရွာလူထု အားလုံး	၁၀	၂	၃၂	ကျေးရွာဖွံ့ဖြိုးရေးလုပ်ငန်းစဉ် အဆင့် သတ်မှတ်ခြင်း၊ တိုင်းတာခြင်း၊ ခန့်မှန်းကုန်ကျငွေ တွက်ချက်ခြင်း၊ အကျိုးခံစားခွင့် ရှိသူလူဦးရေ
၁၁	ကျေးရွာသမိုင်း အကျဉ်းချုပ်	၂၀-၁၂ ၂၀၁၆	အမျိုးသမီး/သား၊ လူထုအားလုံး	၁၀	၂	၃၂	အိမ်ခြေ၊ လူဦးရေ၊ လူမျိုး၊ ဘာသာစသော ကျေးရွာသမိုင်း အချက်အလက် အဆင့်ဆင့်များ ကို ဖော်ထုတ်ခြင်း

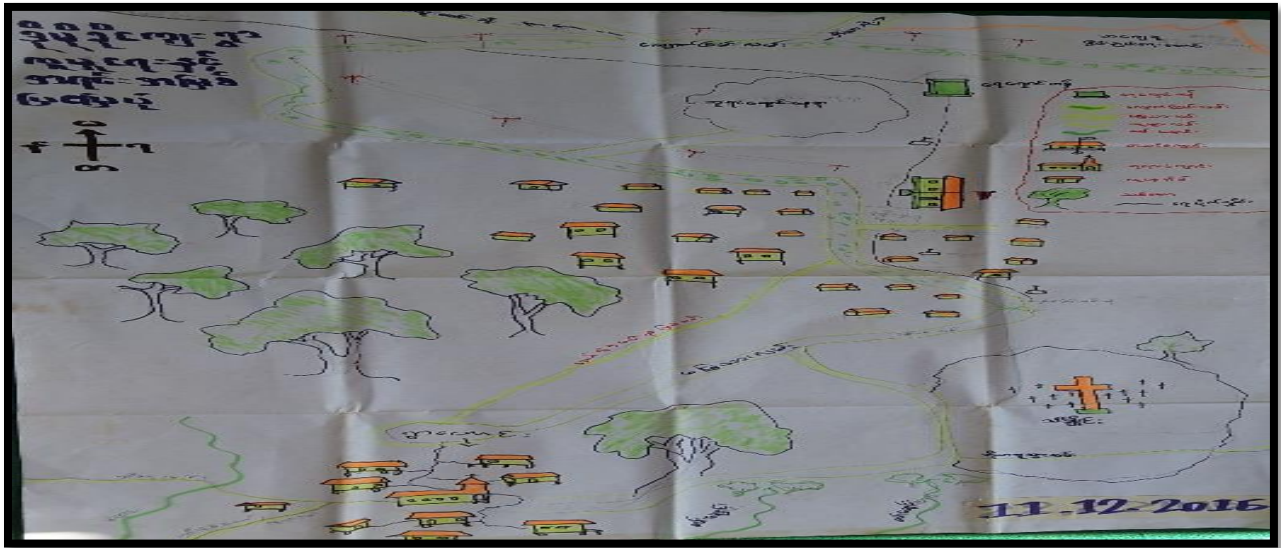


# ကျေးရွာဖွံ့ဖြိုးရေးအစီအစဉ်အတွက် အသုံးပြုခဲ့သော PRA tools တစ်ခုချင်းစီအတွက် သုံးသပ်ချက်များ

## ကျေးရွာအရင်းအမြစ်ပြမြေပုံ

### ရည်ရွယ်ချက်

ဒိုမိုနို ကျေးရွာ၏လူမှုရေးနှင့် အရင်းအမြစ်ပြမြေပုံကို သုံးသပ်ခြင်းရည်ရွယ်ချက်မှာ ကျေးရွာ၏တည်နေရာအနေအထား၊ ဘာသာရေးကိုးကွယ်မှုပုံစံ၊ လမ်းပန်းဆက်သွယ်ရေး၊ ကျန်းမာရေးစောင့်ရှောင်မှု၊ ပညာရေးအခြေအနေနှင့် ရေရရှိမှုစသောအခြေအနေများကို သိရှိနိုင်စေရန်ဖြစ်ပါသည်။



### လူမှုရေးနှင့် အရင်းအမြစ်ပြမြေပုံ သုံးသပ်ချက်

ဒိုမိုနိုကျေးရွာသည် အိမ်ခြေပေါင်း ( ၄၀ ) အိမ်ရှိပြီး ဖရူဆိုမြို့၏အနောက် ဘက်ခြမ်းတွင် တည်ရှိပါသည်။ ဟိုယာကျေးရွာ၏ အနောက်ဘက်တွင် တည်ရှိပါသည်။ ကယောလူမျိုးများသာ နေထိုင်ကြပြီး တောင်ယာလုပ်ကိုင်ခြင်းဖြင့် အသက်မွေးဝမ်းကြောင်းပြုကြပါသည်။ ခရစ်ယာန်ဘာသာကို အဓိကကိုးကွယ်ကြပါသည်။ ရွာတွင်းလမ်းသည် ကျောက်ကြမ်းလမ်းအနည်းငယ်နှင့် ကျန်လမ်းအများစုမှာ မြေသားလမ်းများဖြစ်ကြပါသည်။ ကျေးရွာတွင်စာသင်ကျောင်း တစ်ဆောင်ရှိပြီး ပုံစံတူတန်ဖိုးမဲ့အိမ်ယာများဖြင့် နေထိုင်ကြပါသည်။ သို့သော် အိမ်တိုင်းတွင်ယင်လုံအိမ်သာ ဆောက်လုပ်နိုင်ခြင်းမရှိပါ။ ရေတွင်းနှင့် ရေလှောင်ကန် များလည်းရှိပါသည်။ ကျေးရွာအတွက်လုံလောက်သော အရင်းအမြစ်များဖြစ်ကြသည့် သဘာဝစိမ့်စမ်းရေးနှင့် ယာမြေအရင်းအမြစ်အချို့တို့သည် ကျေးရွာလူဦးရေပေါ် မှီခိုနေခြင်းကြောင့် လုံလောက်မှုနည်းနေသည်ကို တွေ့ရှိရပါသည်။ ရွာ၏ဘေးပတ်လည်တွင် သစ်တောကြိုဝိုင်းများ၊ ရွှေ့ပြောင်း တောင်ယာများ နှင့်လယ်ကွင်းများ ဝန်းရံနေလျက်ရှိသည်။ ထို့ကြောင့်ကျေးရွာ၏ လူမှုရေးနှင့်အရင်းအမြစ်ပြမြေပုံကို သုံးသပ်ခြင်းဖြင့် ကျေးရွာ၏လိုအပ်ချက်များကို သိရှိသုံးသပ်လေ့လာရပါသည်။

# ရာသီခွင်ပြပြကွဒိန်

## ရည်ရွယ်ချက်

ဒိုမိုခိုကျေးရွာ၏ နှစ်စဉ်ဖြစ်လေ့ဖြစ်ထသော အသက်မွေးဝမ်းကြောင်းလုပ်ငန်းများ၊ ကျန်းမာရေး၊ လမ်းပန်းဆက်သွယ်ရေး၊ စိုက်ပျိုးရေး၊ ရိုးရာပွဲလမ်းသဘင်၊ လအလိုက်ဝင်ငွေနှင့် သောက်သုံးရေရရှိမှု အခြေအနေတို့ကို ရာသီအလိုက်သိရှိနိုင်ရန် ရည်ရွယ်ဖော်ထုတ်ရေးဆွဲခြင်းဖြစ်ပါသည်။

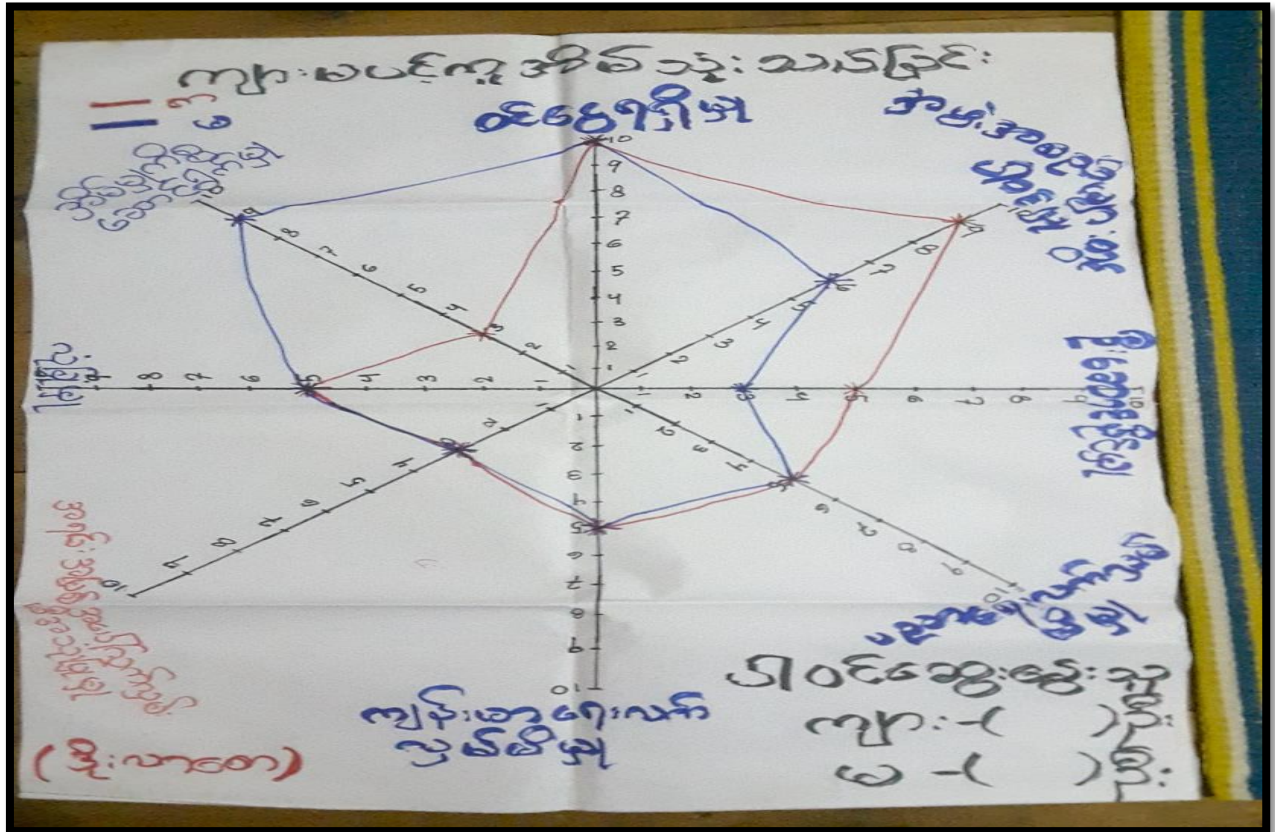
## ရာသီခွင်ပြပြကွဒိန် သုံးသပ်ချက်

ဒိုမိုခိုကျေးရွာတွင် နွေ၊ မိုး၊ ဆောင်းရာသီဥတု သုံမျိုးရှိပါသည်။ ဖေဖော်ဝါရီလမှ မေလအထိ အလွန်ပူပြင်းခြောက်သွေ့သောဥတုဖြစ်ပြီး ဇွန်လမှအောက်တိုဘာလအထိ မိုးဥတုဖြစ်ပါသည်။ အောက်တိုဘာလမှ ဇန်နဝါရီလအထိ ခြောက်သွေ့ပြီး အလွန်အေးသောလဖြစ်ပါသည်။ တောင်ယာလုပ်ကိုင်ခြင်းဖြင့် အသက်မွေးဝမ်းကြောင်းပြုကြသည်။ ကျန်းမာရေးအခြေအနေသည် ရာသီအလိုက်ဖြစ်ပေါ်တတ်သော နှာစေးချောင်းဆိုးခြင်း၊ ဝမ်းလျော့ဝမ်းပျက်ခြင်းနှင့် ငှက်ဖျား၊ သုပ်ကွေ့ရောဂါများ ကြုံတွေ့ခံစားရပါသည်။ လမ်းပန်းဆက်သွယ်ရေး အခြေအနေသည် ဇန်နဝါရီလမှ ဧပြီလအထိ သွားလာရာတွင် အဆင်ပြေပြီး မေလမှ အောက်တိုဘာထိ သွားလာရာတွင်အဆင်မပြေနိုင်ပါ။ သို့သော် နိုဝင်ဘာလမှ ဒီဇင်ဘာလထိ ကောင်းစွာပြန်၍ သွားလာနိုင်သည်ကို တွေ့ရှိရပါသည်။ ဒိုမိုခိုကျေးရွာ၏ စိုက်ပျိုးရေးအခြေအနေသည် တစ်နှစ်သာအားဖြင့် တောင်ယာခုတ်ခြင်း၊ ထင်းခွေခြင်း၊ တောင်ယာမီးရှို့ခြင်း၊ ကျွတ်ခွေစူးထိုးခြင်း၊ ပေါင်းခြင်းနှင့် လိုက်ရိတ်သိမ်းသိမ်းစည်းခြင်းဖြင့် သမရိုးကျနှစ်စဉ်စိုက်ပျိုး လုပ်ကိုင်နေကြသည်ကို တွေ့ရှိရပါသည်။ ရိုးယာပွဲတော်များမှာ နှစ်သစ်ကူးပွဲ၊ ဓလေ့ထုံးတမ်းဆိုင်ရာပွဲများနှင့် ဘာသာရေးဆိုင်ရာ ပွဲလမ်းသဘင်တို့ကို ကျင်းပလေ့ရှိကြသည်။ ဝင်ငွေထွက်ငွေအခြေအနေသည် သီးနှံထွက်ရှိချိန်ဖြစ်သည့်လများတွင် ဝင်ငွေကောင်းသည်ကို တွေ့မြင်ရပါသည်။ ဒိုမိုခိုကျေးရွာ၏ သောက်သုံးရေရရှိမှုအခြေအနေသည် ဇွန်မှဒီဇင်ဘာလထိ ရေလုံလောက်စွာရှိပြီး ဖေဖော်ဝါရီလမှဧပြီလတွင်း လျော့နည်းသွားသည်ကိုတွေ့ရှိရပါသည်။

## ကျား/မ ပင့်ကူအိမ်

### ရည်ရွယ်ချက်

ဒိုမိုဆိုကျေးရွာ၏ ကျား/မဆိုင်ရာပင့်ကူအိမ်မြေပုံသုံးသပ်ခြင်း၏ ရည်ရွယ်ချက်မှာ ကျေးရွာအတွင်းရှိအမျိုးသား/သမီးတို့၏ ပါဝင်လှုပ်ရှားမှု အနေအထားနှင့် ၎င်းပါဝင်လှုပ်ရှားသော အနေအထားအပေါ်တွင် မည်သည့်အတွက်ကြောင့် ကွာဟနေကြသည်ကို သိရှိစေရန်ဖြစ်ပါသည်။



### ကျား/မ ပင့်ကူအိမ်သုံးသပ်ချက်

ဒိုမိုဆိုကျေးရွာ၏ အမျိုးသား/သမီးတို့ ပါဝင်လှုပ်ရှားသောအနေအထားအပေါ်တွင် တူညီသောအချက်များနှင့် မတူညီသောအချက်များကို စုစည်းပြီး အဆင့်ဆင့်ဖြင့် ကွာခြားချက်များကို သုံးသပ်ထားပါသည်။ ထိုသုံးသပ်ချက်များတွင် စွမ်းအားအသုံးချမှု၊ ဝင်ငွေနှင့်ဦးစီးဦးဆောင်မှုပိုင်းတွင် အမျိုးသားများက အမျိုးသမီးတို့ထက် အနည်းငယ်သာနေသည်ကို တွေ့ရှိရပါသည်။ ၎င်းတို့သာခြင်းမှာ အမျိုးသမီးတို့သည် အိမ်တွင်းပိုင်ကိုသာ အချိန်ပေးလှုပ်ဆောင် နေခြင်းဖြစ်ပါသည်။ မိဘလွှမ်းမိုးမှုနှင့် ပူးပေါင်းပါဝင်မှု အပိုင်းတို့တွင် အမျိုးသား/သမီးတို့ တူညီနေကြသည်ကို သုံးသပ်တွေ့ရှိရပါသည်။

## အဖွဲ့အစည်းချိတ်ဆက်မှုပြမြေပုံ

### ရည်ရွယ်ချက်

ဒိုမိုဆိုကျေးရွာတွင် ဩဇာလွှမ်းမိုးမှုရှိသောလူများ၊ အုပ်စုများနှင့်ဆုံးဖြတ်ချက်ချရတွင်အမျိုးသား/သမီးပါဝင်မှုအခြေအနေ၊ ကျေးရွာဖွံ့ဖြိုးရေးလုပ်ငန်းဆောင်ရွက်မှုအခြေအနေ၊ ဘေးဖယ်ခံထားရသောအုပ်စုများ၏ ပါဝင်ခွင့်အခြေအနေ၊ ကျေးရွာအတွင်းရှိအရစ်မြစ်များ၏ အသုံးချမှုအခြေအနေနှင့် ထိန်းချုပ်မှုများကို သိရှိနိုင်ရန်ရည်ရွယ်ပါသည်။



### အဖွဲ့အစည်းချိတ်ဆက်မှုပြမြေပုံ သုံးသက်ချက်

ဒိုမိုဆိုကျေးရွာ၏ ရွာတွင်းရှိအဖွဲ့အစည်းနှင့် ရွာပြင်ပရှိအဖွဲ့အစည်းများ အမျိုးမျိုးရှိကြပါသည်။ ရွာတွင်းအဖွဲ့အစည်းများဖြစ်ကြသော ကျေးရွာအုပ်ချုပ်ရေးမှု၊ ရာအိမ်မှု၊ ကျောင်းကော်မတီ၊ C.A၊ အားနာအသင်း၊ လူငယ်အဖွဲ့နှင့် ဘာသာရေးခေါင်းဆောင်စသော အဖွဲ့အစည်းများသည်ရပ်ရွာ၏ ဖွံ့ဖြိုးရေးပိုင်းတွင်လုပ်ဆောင်နေကြသည်သာမက ပြင်ပအဖွဲ့အစည်းများဖြစ်သော အစိုးရ၊ နတလ၊ ကယောရွှေပြည်၊ EPC၊ မြို့နယ်ပညာရေးရုံး၊ လဂကနှင့်လူထုတော်ပြုစီမံကိန်းစသော အဖွဲ့အစည်းများမှ ကျေးရွာဖွံ့ဖြိုးရေးလုပ်ငန်းများ ဆောင်ရွက်ခဲ့ဖူးသည်ဟု တွေ့ရှိရပါသည်။

ဥစ္စနေကြွယ်ဝမှု အဆင့်သတ်မှတ်ခြင်း

ရည်ရွယ်ချက်

ဥစ္စနေကြွယ်ဝမှု ဦးစားပေးအဆင့်သတ်မှတ်ခြင်း၏ ရည်ရွယ်ချက်မှာ ထိုဒီမိုခိုကျေးရွာတွင်းရှိ ကျေးရွာသူ /သားတို့အား အုပ်စုအလိုက်ဖြင့် ထိခိုက်လွယ်သောအုပ်စုနှင့် ၎င်းအုပ်စုမှ မည်သည့်အတွက်ကြောင့် ထိခိုက်လွယ်ရသည်ကို သိရှိစေရန် ရည်ရွယ်ပါသည်။

ကျေးရွာ -	ဥစ္စနေကြွယ်ဝမှုအဆင့်	ရက်စွဲ - ၁၁ - ၁၂ - ၀၀၆	
အဆင့်	သတ်မှတ်ချက်များ	ရာခိုင်နှုန်း	
၁) ပျားသားကျေးရွာ ရပ်စု	ခြား: ၈၈၈၈၆၉၀ ခရီး: ငြိတ်စက် (၂) ခု သေ့: အထွက် မီး: ၁၅၀ ဆိုင်ကယ် (၁)	၈	၂%
၂) သားပြေကျေးရွာ ရပ်စု	ဈေး: ဆိုင် (၂) ဆိုင်ကယ် (၂) ခက်ဆွေး (၂) ပျားသား (၃)	၉	၈%
၃) အစပြေကျေးရွာ ရပ်စု	ထပ်ဆင့်လုပ်ထပ်ထုတ်: ၅ ငြိတ် / ဝက် ဆွေးဖြင့်:	၅	၅%
၄) နွားပါးကျေးရွာ ရပ်စု	စားထက်ဆုကျ: မထူထောင် မိဘ နေခြင်း:	၁၆	၂၀%

ဥစ္စနေကြွယ်ဝမှု ဦးစားပေးအဆင့်သတ်မှတ်ချက်

ဒီမိုခို ကျေးရွာတွင်း ဥစ္စနေကြွယ်ဝမှု ဦးစားပေးအဆင့်သတ်မှတ်ရာတွင် အဆင့်သတ်မှတ်ရာတွင် အဆင့်(၃)မျိုးခွဲခြားထားပါသည်။ ချမ်းသာသောအုပ်စု၊ ပြေလည်သောအုပ်စု၊ မပြေလည်သောအုပ်စုဟူ၍ ခွဲခြားထားပါသည်။ အပြေလည်ဆုံးအဆင့်ဟူပြီး သတ်မှတ်ထားသောအုပ်စု၏ အသွင်မှာ နွား၊ ဖာလာ၊ စပါး၊ ဆန်ကြိတ်စက် ပိုင်ဆိုင်ထားပါသည်။ ပြေလည်သောအုပ်စု၏အသွင်မှာ တောင်ယာများနှင့် စပါးပုံး ၁၀၀ခန့်ပိုင်ဆိုင်ထားပါသည်။ မပြေလည်သောဆုံးသော အုပ်စု၏အသွင်မှာ နေ့စားအဖြစ်လုပ်ကိုင် စားသောက်ကြရပါသည်။ ထို့ကြောင့် ဥစ္စနေကြွယ်ဝမှု ဦးစားပေးအဆင့် သတ်မှတ်ခြင်း အဆင့်များကို သုံးသပ်ခြင်းဖြင့် ကျေးရွာတွင်းရှိသော မပြေလည်ဆုံးသောအုပ်စုများကို သိရှိရပြီး ထိုသို့သိရှိရခြင်းဖြင့် စီမံကိန်းလုပ်ငန်းခွဲများ ဆောင်ရွက်ရာတွင် ထိုသို့သောအုပ်စုများ ပိုမိုပါဝင်လာစေရန်နှင့် ထိုအုပ်စုအတွက် အခွင့်အလမ်းကောင်များ ဖန်တီးပေးနိုင်ရန်အတွက် ရည်ရွယ်သုံးသပ်ခဲ့ခြင်းဖြစ်ပါသည်။

## အရင်းအမြစ်အသုံးချမှု ဖော်ထုတ်ခြင်းဇယား

### ရည်ရွယ်ချက်

ဒိုမိုနိုကျေးရွာ၏ သဘာဝအရင်းအမြစ်များ သုံးစွဲထိန်းချုပ်မှုပြဇယား၏ ရည်ရွယ်ချက်မှာ ကျေးရွာအတွင်းရှိ သဘာဝအရင်းအမြစ်အား အမျိုးသား / သမီးသုံးစွဲအသုံးပြုမှုနှင့် မည်သူများက ထိန်းချုပ်ဆုံးဖြတ်ချက်သည်ကို ခွဲခြားသိရှိလာနိုင်ဖြစ်ပါသည်။

ကျေးရွာအရင်းအမြစ်အသုံးချမှုပြဇယား		ကျေးရွာနံပါတ်	၇၈၅-၁၁၂
တိုက်	အရင်းအမြစ်အသုံးပြုမှု	အသုံးပြုသူ	ဆုံးဖြတ်သူ
၁	၀ါး	ကျား + ၆	ကျား
၂	သစ်၊ ဝါး	ကျား + ၆	ကျား + ၆
၃	သစ်တောထွက်အရင်းအမြစ်	ကျား + ၆	ကျား + ၆
၄	တောင်ပွား	ကျား + ၆	ကျား + ၆
၅	စာအုပ်ကျောင်း	ကျား + ၆	ကျား + ၆
၆	လက်ရုပ်ပွား	ကျား + ၆	ကျား
၇	ရေအိုး၊ ယက်	ကျား + ၆	ကျား
၈	မုန့်ဖုတ်ပန်းရုံ	ကျား + ၆	ကျား

### အရင်းအမြစ်အသုံးပြုမှု သုံးသပ်ချက်

ဒိုမိုနိုကျေးရွာရှိ သဘာဝအရင်းအမြစ်များဖြစ်ကြသော သစ်တော၊ သဲတောင်၊ ကျောက်၊ ဝါး၊ စိမ်းစမ်းရေ ရေ ထွက်ပေါက်၊ တောရိုင်းတိရစ္ဆာန်နှင့် သဘာဝသစ်သီးစားပင်များ ထွက်ရှိနေပြီး ၎င်းတို့ကိုအမျိုးသား/သမီးတို့ တန်းတူအသုံးပြုသုံးစွဲနေကြပြီး ဝါးပင်နှင့်တောရိုင်းတိရစ္ဆာန်အချို့တို့ အမျိုးသားများက ပိုမိုထိန်းချုပ် ဆုံးဖြတ်ချက်သည်။ ၎င်းတို့ဆုံးဖြတ်ချက်ချခြင်းမှာ အမျိုးသမီးတို့သည် အိမ်တွင်းမူပိုင်းတွင် ပိုမိုလုပ်ကိုင် နေထိုင်သွားသောကြောင့် အမျိုးသားများ ပိုဆုံးဖြတ်ချက်ချသွားခြင်းဖြစ်ကြောင်း အမျိုးသမီးတို့သည်လည်း အခြားသောအရင်းအမြစ်တို့ကို ပိုမိုထိန်းချုပ်ရသည်ကိုလည်း သုံးသပ်တွေ့ရှိရပါသည်။

ကော်မတီဝင်များရွေးချယ်ခြင်းနှင့် ကျေးရွာဖွံ့ဖြိုးရေး အစီအစဉ်ဆောင်ရွက်မှု မှတ်တမ်းခါတ်ပုံများ



ကျေးရွာအစည်းအဝေးနှင့် PRAToolsများအသုံးပြု၍ အချက်အလက်ကောက်ခံခြင်း



ကျေးရွာအစည်းအဝေးနှင့် PRAToolsများအသုံးပြု၍ အချက်အလက်ကောက်ခံခြင်း

ဒိုမိုဒို ကျေးရွာ၏ စီမံကိန်းအထောက်အကူပြု ကျေးရွာကော်မတီဝင်များစာရင်း

စဉ်	အမည်	ကျား/မ		ရာထူး/ တာဝန်
၁	ဦးမဲနီကို	ကျား		ကျေးရွာစီ/ထောက် ဥက္ကဋ္ဌ
၂	ဒေါ်အညေးဇယ်		မ	ကျေးရွာစီ/ထောက် ဥက္ကဋ္ဌ
၃	ဦးစားကိုမို	ကျား		စောင့်ကြည့်၊ ကြီးကြပ်ရေးဆပ်ကော်မတီ
၄	ဒေါ်အားကာတာ		မ	စောင့်ကြည့်၊ ကြီးကြပ်ရေးဆပ်ကော်မတီ
၅	ဦးဖိလိဇယ်	ကျား		ဝယ်ယူရေးဆပ်ကော်မတီ
၆	ဒေါ်နာတားလျာ		မ	ဝယ်ယူရေးဆပ်ကော်မတီ
၇	ဦးသားအောင်	ကျား		လည်ပတ်ရေးနှင့် ပြင်/ထိန်းဆပ်ကော်မတီ
၈	ဒေါ်နာတားလျား		မ	လည်ပတ်ရေးနှင့် ပြင်/ထိန်းဆပ်ကော်မတီ
၉	ဦးရာဖာအဲလယ်	ကျား		ဝေဖန်အကြံပြုတိုင်ကြားဖြေရှင်းရေးကော်မတီ
၁၀	ဒေါ်မေရီ		မ	ဝေဖန်အကြံပြုတိုင်ကြားဖြေရှင်းရေးကော်မတီ
၁၁	ဦးဖဲအိ	ကျား		ကျေးရွာစေတနာ့ဝန်ထမ်း
၁၂	ဒေါ်မလှဝင်း		မ	ကျေးရွာစေတနာ့ဝန်ထမ်း
၁၃	ဒေါ်လင်းလင်း		မ	ကျေးရွာစာရင်းကိုင်
	ကော်မတီဝင်စုစုပေါင်း	၆	၇	၁၃ ဦး



# ကျေးရွာအချက်အလက် (ပုံစံ-၁)

လူထုစဟိုပြုစီမံကိန်း၊ စီမံကိန်းလက်ခွဲ  
အပိုင်း-၃ ၂၉.၉.၂၀၁၅  
ပုံစံ-၁ ကျေးရွာအခြေစံအချက်အလက်များ (Form PC 1)

လမ်းညွှန်ချက်/ ကျေးရွာတစ်ရွာသို့ ပထမဆုံး မိတ်ဆက်ပေးသွားရောက်သောအခါ လူထုစည်းရုံးရေးမှူးသည် ကျေးရွာခေါင်းဆောင်များအားကျေးရွာအချက်အလက်များကိုမေတ္တာရပ်ခံ၍တောင်းခံရသည်။ ဤအချက်အလက်များကိုစီမံကိန်းမိတ်ဆက်အစည်းဝေးမတိုင်မီတောင်းခံရမည်။ စီမံကိန်းမိတ်ဆက်အစည်းဝေးတွင် လူထုစည်းရုံးရေးမှူးသည် ဤအချက်အလက်များအားစစ်ဆေးပြီးမှန်ကန်အောင်ပြုလုပ်ရမည်။ ပြီးနောက်တွင် လူထုစည်းရုံးရေးမှူးမှ သတင်းအချက်အလက်ထံသို့ Tablets မှတစ်ဆင့်ဖြည့်သွင်းရမည်။

ကျေးရွာအုပ်ချုပ်ရေးမှူးအမည် ဦး ဝေဒီး ဇော် (ဤ-ဇော်)	ကျေးရွာအုပ်ချုပ်ရေးမှူး ဖုန်းနံပါတ်	လူထုစည်းရုံးရေးမှူး၏အမည် ဖေရှင် နေ
ပြည်နယ်/တိုင်းဒေသကြီး ကယား	မြို့နယ် ဖျာခါ	ကျေးရွာအုပ်စု ဟိုဟာ
ကျေးရွာ ဦးမိုး		

**က. လူဦးရေ**

လူမျိုးစု	အိမ်ထောင်စုအရေအတွက်	ကိုးကွယ်သည့်ဘာသာ	အိမ်ထောင်စုအရေအတွက်
လူမျိုးစု (၁)---ကယား---	၃၈	ဘာသာ(၁)---B.C---	၃၈
လူမျိုးစု (၂)-----		ဘာသာ(၂)-----	
လူမျိုးစု(၃)-----		ဘာသာ(၃)-----	

	အမျိုးသား(အရေအတွက်)	အမျိုးသမီးအရေအတွက်	အိမ်ခြေ
လူဦးရေ	၉၄	၁၀၅	၄၀
အိမ်ထောင်ဦးစီး	၂၈	၁၀	၄၀

**(ခ) လက်လှမ်းမီအသုံးပြုနိုင်သည့်အဆောက်အအုံများ**

စာသင်ကျောင်း	အမှတ် ခြံမပါ	ကျန်းမာရေး	အမှတ် ခြံမပါ	ဘာသာရေးအဆောက် အအုံ	အမှတ် ခြံမပါ
အထက်တန်းကျောင်း	<input type="checkbox"/>	ဆေးရုံ	<input type="checkbox"/>	ဓေတီ	<input type="checkbox"/>
အလယ်တန်းကျောင်း	<input type="checkbox"/>	ကျန်းမာရေးဌာန	<input type="checkbox"/>	ဘုန်းကြီးကျောင်း	<input type="checkbox"/>
မူလတန်းကျောင်း	<input checked="" type="checkbox"/>	ကျန်းမာရေးဌာနခွဲ	<input type="checkbox"/>	ဟိန္ဒူဘုရားကျောင်း	<input type="checkbox"/>
မူကြိုကျောင်း	<input type="checkbox"/>	ဆေးပေးခန်း	<input type="checkbox"/>	ရေစိမ့်ယူကျောင်း	<input type="checkbox"/>
အခြား	<input type="checkbox"/>	အခြား	<input checked="" type="checkbox"/>	ဗလီ	<input type="checkbox"/>
				အခြား	<input type="checkbox"/>
မှတ်ချက်		မှတ်ချက် ကိုယ်လူ ကိုယ်ဆ ခေ.လ.ခန့်		မှတ်ချက်	



လူထုဗဟိုပြုစီမံကိန်း၊ စီမံကိန်းလက်ဖွဲ့  
အပိုင်း-၃ ၂၉.၉.၂၀၁၅

(ဂ) ကျွမ်းကျင်သူများမှတ်တမ်း ၊ ကျေးရွာတွင်နေထိုင်သော သို့မဟုတ် တခြားရွာမှလာရောက်သောကျွမ်းကျင်သူများ

(၁) တာသင်ကျောင်း			(၂) ကျန်းမာရေး			(၃) လက်မှုပညာရှင်		
	ရွာတွင်နေထိုင်သူ	အခြားရွာမှလာသူ		ရွာတွင်နေထိုင်သူ	အခြားရွာမှလာသူ		ရွာတွင်နေထိုင်သူ	အခြားရွာမှလာသူ
မူလတန်းပြဆရာ၊ ဆရာမ	<input checked="" type="checkbox"/>	<input checked="" type="checkbox"/>	ဆရာမ	<input type="checkbox"/>	<input type="checkbox"/>	လက်သမား	<input checked="" type="checkbox"/>	<input type="checkbox"/>
အထက်တန်းပြဆရာ၊ ဆရာမ	<input type="checkbox"/>	<input type="checkbox"/>	လက်ထောက်ကျန်းမာရေးမှူး	<input type="checkbox"/>	<input type="checkbox"/>	ပန်းရံ	<input checked="" type="checkbox"/>	<input type="checkbox"/>
အလယ်တန်းပြဆရာ၊ ဆရာမ	<input type="checkbox"/>	<input type="checkbox"/>	အမျိုးသမီးကျန်းမာရေးဆရာမ	<input type="checkbox"/>	<input type="checkbox"/>	လျှပ်စစ်ဆိုင်ရာ	<input type="checkbox"/>	<input type="checkbox"/>
မူကြိုဆရာ၊ ဆရာမ	<input checked="" type="checkbox"/>	<input type="checkbox"/>	အရံသားဖွား	<input checked="" type="checkbox"/>	<input type="checkbox"/>	ရေပိုက်သွယ်သူ	<input type="checkbox"/>	<input type="checkbox"/>
အခြား	<input type="checkbox"/>	<input type="checkbox"/>	ပြည်သူ့ကျန်းမာရေးလုပ်သား (၁)/(၂)	<input type="checkbox"/>	<input checked="" type="checkbox"/>	စက်ပြင်ဆရာ	<input type="checkbox"/>	<input type="checkbox"/>
မှတ်ချက်			မှတ်ချက်			မှတ်ချက်		

(ဃ) ကျေးရွာသို့ ရောက်ရှိနိုင်သည့်လမ်းအခြေအနေ / ကျေးရွာတစ်ရွာသည် ၎င်း၏ကျေးရွာအုပ်စုနှင့် ဆက်သွယ်ထားသောလမ်းအခြေအနေ (အောက်ပါတို့ကိုရိုင်းပါ)

- ကျောက်ကြမ်းလမ်း
- ကတ္တရာလမ်း
- ကွန်ကရစ်လမ်း
- မော်တော်ဆိုင်ကယ်လမ်း
- ကျောက်ခင်းလမ်း
- မြေသားလမ်း
- လူသွားလမ်း
- အခြား \_\_\_\_\_

(င) ကျေးရွာဖွံ့ဖြိုးမှုစီမံချက် ပိုင်းပါ

(၁) လူထုဗဟိုပြုစီမံကိန်းမစတင်မှီ ဤကျေးရွာတွင်ကျေးရွာဖွံ့ဖြိုးမှုစီမံချက်ရှိခဲ့ပါသလား?  ရှိပါသည် / မရှိပါ / မသိပါ

(၂) ရှိခဲ့ပါလျှင် ဤစီမံချက်ကို မည်သည့် ခုနှစ်တွင်ပြင်ဆင်ခဲ့ပါသနည်း?  နှစ် ၂၀၁၅ / မသိပါ

(၃) ဤစီမံချက်ကို ခြုံငုံမှအတည်ပြုခဲ့ပါသလား?  ပြုခဲ့ပါသည် / မပြုခဲ့ပါ / မသိပါ

(စ) ဓရီအကွာအဝေး

(၁) ဤကျေးရွာ၏ဗဟိုမှ ၎င်းကျေးရွာအုပ်စု၏ဗဟိုအထိခရီးခိုင်းမည်မျှကွာဝေးသနည်း? ခိုင်း- ၁.၀၀ / မသိပါ

(၂) ဤကျေးရွာမှ ၎င်းကျေးရွာအုပ်စုဗဟိုအထိသွားလာရာတွင်ကြာမြင့်သည့်အချိန်

ခြောက်သွေ့ရာသီတွင်ကြာချိန် ----- ၁.၃၀ ----- ထော်လာရီ/မော်တော်ဆိုင်ကယ်/မြေလျှင်/လား/မော်တော်ဘုတ်/အခြား -----

ခိုးရာသီတွင်ကြာချိန် ----- ၂.၀၀ ----- ထော်လာရီ/မော်တော်ဆိုင်ကယ်/မြေလျှင်/လား/မော်တော်ဘုတ်/အခြား -----

(ဆ) ပတ်ဝန်းကျင်ဆိုင်ရာသဘာဝဘေးအန္တရာယ် -

ဤကျေးရွာတွင်ကြေးခြင်းကဲ့သို့ သဘာဝဘေးအန္တရာယ်ကျရောက်ဖူးခြင်းရှိပါသလား။

မရှိပါ  ရှိပါသည်  ရှိလျှင်ဖော်ပြပါ ----- ၂၀၁၆ ခုနှစ် -----



လူထုဗဟိုပြုစီမံကိန်းစီမံကိန်းလက်ဖွဲ့

အပိုင်း-၃ ၂၉.၉.၂၀၁၅

(ဇ) ကျေးရွာတွင် ဖွဲ့စည်းထားသော အဖွဲ့အစည်းများ


လူထုဗဟိုပြုစီမံကိန်းမတိုင်မီ ဤကျေးရွာတွင် ကျေးရွာဖွံ့ဖြိုးရေးအတွက် အစိုးရ(သို့) ရွာသားများကိုယ်တိုင်(သို့) စီမံကိန်းထက်ရရာမှ ဖွဲ့စည်းထားသည့် အဖွဲ့အစည်းများရှိပါသလား။

(၁) ----- စေတနာ့စွမ်းထူးမှုဖြင့် ဖွဲ့စည်းထားသော

(၂) -----


ကျေးရွာခေါင်းဆောင်

အမည် ဦး သန်းမောင်

လက်မှတ်  ဇန.ဖွဲ့ ၁၁.၀၂.၂၀၁၆

လူထုစည်းရုံးရေးမှူး

အမည် ဒေါ် နှင်းစု

လက်မှတ်  ဇန.ဖွဲ့ ၁၁.၀၂.၂၀၁၆

လူမျိုးစုအလိုက် ကျားမစာရင်းဖော်ပြပါ

ဥပမာ။ ။ အမားလူမျိုး = ကျား ၉၅ + မ ၁၀၀ = ပေါင်း ၁၉၅

လူမျိုးစု = ကျား..... + မ..... = ပေါင်း

မသန်စွမ်းအင်ထောင်စုနှင့် လူဦးရေ

# စီမံချက်စက်ဝန်းအချိန်ဇယား ( ပုံစံ - ၂ )



လူထုဗဟိုပြု စီမံကိန်း၊ စီမံကိန်းလက်စွဲ အပိုင်း - (၃) - ၂၉.၁၀.၂၀၁၆

ပုံစံ - ၀-၂ - စီမံကိန်းစက်ဝန်းအချိန်ဇယား (PC 2)

လမ်းညွှန်စွာ၊ သက်ဆိုင်ရာလူထုစည်းရုံးရေးမှူး၊ လက်ထောက်နည်းပညာနည်းပညာမှူးများမှ စီမံကိန်းစက်ဝန်းအဆင့်တစ်ခုပြုပြီးစီးတိုင်း ကျေးရွာနှင့် ကျေးရွာအုပ်စုအတွက် ဤပုံစံကို ဖြည့်သွင်းရမည်။

စည်းရုံးရေးမှူး/ဝန်ထမ်း အမည် **ဒေါ်နီနီလင်း**

နေ့စွဲ **၁၁/၁၂/၂၀၁၆** စက်ဝန်းအားအမှတ်ခြံပေါ်  စက်ဝန်း(၁)  စက်ဝန်း(၂)  စက်ဝန်း(၃)  စက်ဝန်း(၄)

ပြည်နယ်/တိုင်း **ကမာ** မြို့နယ် **ဒီအော့ဆီ** ကျေးရွာအုပ်စု **ဟိုဟာ** ကျေးရွာ **ဒို့ပျို**

စီမံကိန်းဆောင်ရွက်မှုအဆင့်များ	နေ့စွဲ		အစည်းအဝေးတွင်တက်ရောက်သူအရေအတွက်			
	တင်သည့် နေ့	ပြီးဆုံးသည့်နေ့	အမျိုးသား အရေအတွက်	အမျိုးသမီး အရေအတွက်	အိမ်ထောင်စု အရေအတွက်	လူမျိုးစုတက်ရောက်သူ အရေအတွက် နှင့် လူမျိုးစုအမည်
၁။ ကျေးရွာစီမံကိန်း မိတ်ဆက်အစည်းအဝေး	၁၁/၁၂/၂၀၁၆	၁၁/၁၂/၂၀၁၆	၂၀	၃၃	၅၃	၅၃   က၆၆၁၁
၂။ ကျေးရွာစွဲပြီးရေး စီမံချက်ရေးဆွဲခြင်း အစည်းအဝေး	၃၀/၁၂/၂၀၁၆	၃၀/၁၂/၂၀၁၆	၂၀	၃၃	၅၃	၅၃   က၆၆၁၁
၃။ ကျေးရွာအုပ်စု လုပ်ငန်းဆုံးဖြတ်ချက်ချသည့် အစည်းအဝေး	၆/၁/၂၀၁၇	၆/၁/၂၀၁၇	၃	၂	၅	၅   က၆၆၁၁
၄။ မြို့နယ်အဆင့် စီမံကိန်းရေးဆွဲရေး နှင့် အကောင်အထည်ဖော်ရေးကော်မတီ၏ စီမံကိန်း သုံးသပ်မှု အစည်းအဝေး			မလို	မလို	မလို	မလို
၅။ မြို့နယ် စီမံကိန်းရေးဆွဲရေး နှင့် အကောင်အထည်ဖော်ရေး ကော်မတီ၏ ဆုံးဖြတ်မှုကို ရွာသို့ အသိပေး အကြောင်းကြားသည့် အစည်းအဝေး						

# ကျေးရွာဖွံ့ဖြိုးရေးဦးစားပေးအစီအစဉ် ( ပုံစံ-၃ )



လူထုဝဟိုပြု စီမံကိန်း၊ စီမံကိန်းလက်ခွဲ အပိုင်း - (၃) - ၂၉.၁၀.၂၀၁၆

## ပုံစံ - ၀ - ၃ ကျေးရွာဖွံ့ဖြိုးရေး ဦးစားပေးအစီအစဉ် (Form PC 3)

လက်ညွှန်ချက်၊ အဆင့်(၃)	ကျေးရွာဖွံ့ဖြိုးရေးအစဉ်အစဉ်အပေး	ပြီးဆုံးသောအခါ	ကျေးရွာစီမံကိန်း
အထောက်အကူပြု ကော်ပီသည် လူထုဝဟိုပြုစီမံကိန်းအစဉ်အစဉ်ဖြင့် ဤပုံစံကိုပြည့်စုံအောင် ပြည့်ဆည်းရမည်။			
လူထုဝဟိုပြုစီမံကိန်း/ဝန်ထမ်း အမည် <u>ဒေါ်ခင်လင်း</u>			
နေ့စွဲ	<u>၀၂ - ၁၂ - ၂၀၁၆</u>	ဝက်ဂန်းအား အမှတ်ခြစ်ပါ (V) <input type="checkbox"/> ဝက်ဂန်း(၀) <input type="checkbox"/>	ဖက်ဂန်း(၂) <input type="checkbox"/> ဝက်ဂန်း(၃) <input type="checkbox"/> ဝက်ဂန်း(၄) <input type="checkbox"/>
ပြည်နယ်/တိုင်း	<u>ကယား</u>	မြို့နယ်/လူ့အဖွဲ့	<u>ကျေးရွာအုပ်စု ဟိုဟာ</u> ကျေးရွာ <u>ဒိုင်လောကျ</u>
က။ အခက်အခဲအတားအဆီးများအားဆွေးနွေးခြင်း - ယခုလက်ရှိအခြေအနေတွင် ဤကျေးရွာဖွံ့ဖြိုးတိုးတက်ရေးအတွက် အဓိက အခက်အခဲအတားအဆီးများသည် မည်သည့်များဖြစ်ပါသနည်း။ (အမျိုးသား/သမီး အနည်းဆုံးအခက်အခဲ ၅ ခုစီဖော်ပြပါ)			
အမျိုးသား အခွဲမှ တင်ပြသောအခက်အခဲအတားအဆီးများ		အမျိုးသမီး အခွဲမှ တင်ပြသောအခက်အခဲအတားအဆီးများ	
၀	<u>သန့်ရှင်းသောရေမရရှိခြင်း</u>	၀	<u>ကျွန်းမရေဦး ဖွေးခြင်း (ကမ္ဘာ-၃)</u>
၂	<u>ကလေးများ ကျန်းမာရေး ဖိစီးမှုရှိခြင်း</u>	၂	<u>ဝင်ငွေ ဘဏ္ဍရန် နှင့် နားထားခြင်း</u>
၃	<u>ကျေးဇူးတင် မလုံလောက်ခြင်း</u>	၃	<u>ကျေးရွာအုပ်စု အဖွဲ့အစည်း မရှိခြင်း</u>
၄	<u>ကျေးဇူးတင် မလုံလောက်ခြင်း</u>	၄	<u>သို့မဟုတ် ကျေးရွာအုပ်စု မရှိခြင်း</u>
၅		၅	<u>ကလေးငယ်များ ကျန်းမာရေး မျှော်လင့်ချက်မရှိ</u>

ခ။ မျှော်မှန်းခြင်း - နောင်လာမည့် ( ၅ ) နှစ် အတွင်း ကျေးရွာဖွံ့ဖြိုးရေး မျှော်မှန်းလျာထားချက်များအား တင်ပြပါ။

အမျိုးသားအခွဲမှ တင်ပြသောမျှော်မှန်းချက်များ		အမျိုးသမီးအခွဲမှ တင်ပြသောမျှော်မှန်းချက်များ	
၀	<u>ရေစိုင်းကျ ပိုမိုရေလျှော့ကျ</u>	၀	<u>သေဆုံးခြင်း ၂ ခု၊ ၁၀၀၀ နေရာ</u>
၂	<u>မျိုးစေ့များ နှင့် နားထားမှု</u>	၂	<u>သို့မဟုတ် ၀၉၆၅ နှင့် ၇၆၇၆ နေရာ</u>
၃	<u>ကျေးဇူးတင် ခင်း လက်</u>	၃	<u>ကျေးဇူးတင် ခင်း လက်</u>
၄		၄	<u>ကျေးဇူးတင် ခင်း လက်</u>
၅		၅	<u>ကျေးဇူးတင် ခင်း လက်</u>

ဂ။ လူထုဝဟိုပြုစီမံကိန်း၏ လာမည့် ( ၄ ) နှစ်အတွက် အကျိုးဝင်သော ဦးစားပေး ဖွံ့ဖြိုးတိုးတက်မှု လုပ်ငန်း အစီအစဉ်များအားဖော်ပြပါ။

အဆင့်	ကျေးရွာအတွက် ဦးစားပေး ဖွံ့ဖြိုးတိုးတက်မှု လုပ်ငန်းစဉ်များ	အဆိုပြုသူ (အမျိုးသားများ/ အမျိုးသမီးများ/ အမျိုးသား+ အမျိုးသမီး)	ခန့်မှန်းကျန်ကျ ဝန်ထမ်း	အကျိုးခံစားခွင့်ရှိသူ ခန့်မှန်းခြေ အရေအတွက်
၀	<u>မျိုးစေ့များ နှင့် နားထားမှု</u>	<u>အမျိုးသား၊ အမျိုးသမီး</u>	<u>၆၇ ဝန်ထမ်း</u>	<u>၁၀၉ ဦး</u>
၂	<u>ရေလျှော့ကျ နှင့် ပိုမိုရေ</u>	<u>အမျိုးသား၊ အမျိုးသမီး</u>	<u>၁၂ ဝန်ထမ်း</u>	<u>"</u>
၃	<u>သေဆုံးခြင်း နှင့် နားထားမှု</u>	<u>အမျိုးသား</u>	<u>၂၅ ဝန်ထမ်း</u>	<u>"</u>
၄	<u>ကျေးဇူးတင် ခင်း လက်</u>	<u>အမျိုးသား၊ အမျိုးသမီး</u>	<u>၇၀ ဝန်ထမ်း</u>	<u>"</u>
၅	<u>သေဆုံးခြင်း နှင့် ၁၆၀၀၀</u>	<u>အမျိုးသား၊ အမျိုးသမီး</u>	<u>၃၀ ဝန်ထမ်း</u>	<u>"</u>

၈။ လူထုစီမံကိန်း၏ လာမည့် (၄) နှစ်အတွက် အကျုံးဝင်သော ဦးစားပေး ဖွံ့ဖြိုးတိုးတက်မှု လုပ်ငန်း အစီအစဉ်များအားဖော်ပြပါ။

အဆင့်	ကျေးရွာအတွက် ဦးစားပေး ဖွံ့ဖြိုးတိုးတက်မှု လုပ်ငန်းစဉ်များ	အဆိုပြုသူ (အမျိုးသားများ/ အမျိုးသမီးများ/အမျိုးသား+ အမျိုးသမီး)	ခန့်မှန်းကုန်ကျ ဝရိတ်	အကျိုးခံစားခွင့်ရှိသူ ခန့်မှန်းခြေ အရေ အတွက်
၁	မူကြိုကျေးရွာအုပ်စုအဖြစ်	ကမ္ဘာလုံးဆိုင်ရာ၊ ကမ္ဘာလုံးဆိုင်ရာ	၆၇ သိန်း	၁၁၉ ဦး
၂	ကျေးရွာအုပ်စု ခွင့်ပြုချက်	ကမ္ဘာလုံးဆိုင်ရာ၊ ကမ္ဘာလုံးဆိုင်ရာ	၁၂ သိန်း	"
၃	ဆရာတော် ခွင့်ပြုချက်	ကမ္ဘာလုံးဆိုင်ရာ	၄၅ သိန်း	"
၄	ကျေးရွာအုပ်စု ဝယ်ယူခြင်း	ကမ္ဘာလုံးဆိုင်ရာ၊ ကမ္ဘာလုံးဆိုင်ရာ	၇၀ သိန်း	"
၅	ခရိုင်၊ မြို့နယ်၊ မြို့အုပ်စု	ကမ္ဘာလုံးဆိုင်ရာ၊ ကမ္ဘာလုံးဆိုင်ရာ	၅၀ သိန်း	"

# ကျေးရွာအုပ်စုစီမံကိန်းလုပ်ငန်းခွဲရွေးချယ်ခြင်း ( ပုံစံ-၄ )



လူထုပတ်ပြု စီမံကိန်း၊ စီမံကိန်းလက်ခံ အပိုင်း - (၃) - ၂၉.၁၀.၂၀၁၆

ပုံစံ - ၀ - ၄ ကျေးရွာအုပ်စုစီမံကိန်းလုပ်ငန်းခွဲရွေးချယ်ခြင်းပုံစံ (Form PC 4)

လယ်ဥယျာဉ်များ၊ စီမံကိန်းလုပ်ငန်းခွဲရွေးချယ်မှုအရည်အသွေးဆောင်ရွက်ရာတွင် ကျေးရွာအုပ်စု CF/TF တို့၏ အကူအညီရယူ၍ ကျေးရွာဝယ်ယူကောက်ကော်မတီမှ လက်မှတ်ရေးထိုးပြီး အဆိုပါပုံစံအား ဖြည့်စွက်ပေးရမည်။ ဤပုံစံအား ဖြည့်စွက်ဖြည့်သွင်းပြီးစီးကာ ကျေးရွာအုပ်စုမှ ဖြန့်ချိထုတ်ဝေရမည့်အတွက် TPIC သို့ ပေးပို့ရန်အတွက် နောက်ဆက်တွဲအဖြစ် ထားရှိရမည်။ CF မှ ကျေးရွာအုပ်စုရွေးချယ်စီမံ စီမံကိန်းလုပ်ငန်းခွဲဆိုင်ရာ အချက်အလက်များကို MIS သို့ ထည့်သွင်းရမည်။ (ယခုပုံစံစီမံကိန်းလုပ်ငန်းခွဲ မလုပ်ကိုင်သော ကျေးရွာများ ပေါ်ပေါက်ပါ။)

ကျေးရွာအုပ်စုအရပ်ရပ်အမည် ၆၆၇ ချီရီလီ

မှန်း ၆၂၁၂၀၁၇      ကက်ဝန်းအားအမှတ်ခြမ်း(၁)(၂) ဝတ်ဝန်း(၁) ဟိုဝတ်ဝန်း(၂) ဝတ်ဝန်း(၃) ဝတ်ဝန်း(၄)

ဖြည့်စွက်/တိုင်း ဂယော      မြို့နယ် ဗဟု      ကျေးရွာအုပ်စု ဟိုဟာ

ကျေးရွာအမည်	ဆောင်ရွက်မည့် လုပ်ငန်းများ	အတိုင်းအတာ	မန်းမန်း တိုက်ရိုက် အကျိုးခံစားခွင့် ရှိသူများ	အဆိုပြုထက်ပြည့်သူ	မန်းမန်းကုန်ကျစရိတ်			
					စီမံကိန်းမှ ထည့်ဝင်မှု	ကျေးရွာမှ ထည့်ဝင်မှု	အခြားထည့်ဝင်မှု (ခေါ်ပြုပါ) ထည့်ဝင်ငွေ   အမည်အဖွဲ့	စုစုပေါင်း
ဗဟိုဟာ	ခင်းပဲ့ဆောင်ရွက်	၆၀' x ၆၀' x ၁၅'	၅၀ ဦး	<input type="checkbox"/> ကျေး <input type="checkbox"/> မ <input checked="" type="checkbox"/> ကျေး+မ	၄,၀၀၀,၀၀၀	-	-	၄,၀၀၀,၀၀၀
ဟိုဟာ	မူကြမ်းကျောင်း	၃၀' x ၁၀' x ၁၆'	၅၀၀ ဦး	<input type="checkbox"/> ကျေး <input type="checkbox"/> မ <input checked="" type="checkbox"/> ကျေး+မ	၄,၀၀၀,၀၀၀	-	-	၄,၀၀၀,၀၀၀
ဒိုရာဒောက်	မူကြမ်းကျောင်း	၃၀' x ၁၆' x ၁၆'	၁၁၉ ဦး	<input type="checkbox"/> ကျေး <input type="checkbox"/> မ <input checked="" type="checkbox"/> ကျေး+မ	၅,၄၀၀,၀၀၀	-	-	၅,၄၀၀,၀၀၀
ဒိုမိုဒို	မူကြမ်းကျောင်း	၃၀' x ၁၆' x ၁၆'	၁၂၉ ဦး	<input type="checkbox"/> ကျေး <input type="checkbox"/> မ <input checked="" type="checkbox"/> ကျေး+မ	၇,၀၀၀,၀၀၀	-	-	၇,၀၀၀,၀၀၀
				<input type="checkbox"/> ကျေး <input type="checkbox"/> မ <input checked="" type="checkbox"/> ကျေး+မ				

စာထူး ကျေးရွာအုပ်စု ဝယ်ယူကောက်ကော်မတီ ဥက္ကဋ္ဌ အမည် ဦးပေါလူ လက်မှတ် မှတ် ၆၂၁၂၀၁၇

# ဒိုမိုနို ကျေးရွာအစည်းအဝေးမှတ်တမ်းများ

> မဟာမိတ် ကျေးရွာ အစည်းအဝေး <

ဦးစွာ - ဟုတ်  
 ဒုတိယ - ဟုတ်  
 ကျေးရွာ - ဒိုမိုနို  
 ထက်ရှောက်သူ ဦးကျော် (၁၀)၊ (၂၂) = ၃၂ ဦး  
 ဦးဆောင်သူ - ကော်လီနယ်၊ နိုင်ငံရေး၊ နိုင်ငံရေး

- ဦးစွာ ကော်မရှင် ဦးကျော် နှင့် ကျေးရွာ ယူဆချက်များကို ရှင်းပြရာတွင် မြန်မာ့နိုင်ငံရေး ဖွဲ့စည်းပုံကို ဖော်ပြခဲ့သည်။
- စီမံကိန်း ၂<sup>nd</sup> ရပ်တိုင်၊ အစည်းအဝေး၊ မြန်မာ့နိုင်ငံရေး ဖွဲ့စည်းပုံ၊ ၂<sup>nd</sup> ရပ်တိုင်၊ ဒေါ်အောင်ဆန်းစုတ် နှင့် သွင်းမြင်ကွင်းများကို ရှင်းပြခဲ့သည်။
- ၃<sup>rd</sup> စီမံကိန်း၊ ဒေါ်အောင်ဆန်းစုတ် နှင့် ပါဝင်မှုကို ကျေးရွာ အစည်းအဝေးတွင် ရှင်းပြခဲ့သည်။
- ယူဆချက်အရ စီမံကိန်း၊ လူမှုရေး၊ စီးပွားရေး၊ နေရာထုတ်ကုန်များ၊ ထည့်သွင်း၊ လုပ်ငန်းစဉ်ပေးပို့ခြင်း နှင့် တစ်ဖက်ဖက် ယူဆချက်၊ ပါဝင်မှု နှင့် ဆက်လက် ဆောင်ရွက်ရန်ကို မြန်မာ့နိုင်ငံရေး နှင့် အခြားအခြား ဖွဲ့စည်းပုံကို ရှင်းပြခဲ့သည်။
- စီမံကိန်း အထောက်အကူ ပြုပေးရန်နှင့် မြန်မာ့နိုင်ငံရေး ဖွဲ့စည်းပုံကို ရှင်းပြခြင်း၊ စီမံကိန်း ဖွဲ့စည်းပုံကို ရှင်းပြခြင်း၊ စီမံကိန်း ဖွဲ့စည်းပုံကို ရှင်းပြခြင်း၊ စီမံကိန်း ဖွဲ့စည်းပုံကို ရှင်းပြခြင်း။
- PIRA တွင် ပါဝင်ခြင်း နှင့် ကျေးရွာအစည်းအဝေး၊ မြန်မာ့နိုင်ငံရေး ဖွဲ့စည်းပုံကို ရှင်းပြခြင်း၊ စီမံကိန်း ဖွဲ့စည်းပုံကို ရှင်းပြခြင်း၊ စီမံကိန်း ဖွဲ့စည်းပုံကို ရှင်းပြခြင်း။



# ကဏ္ဍအလိုက်ဦးစားပေးဖွံ့ဖြိုးရေးလုပ်ငန်းစဉ်များ

၆၆၃

နောက်ဆက်တွဲ(၄) မြားများသောအပိုင်းများအတွက် ဦးစားပေးဖွံ့ဖြိုးရေးလုပ်ငန်းစဉ် အနှစ်ချုပ်

မူရင်းသည်အား VPSIC တွင်ထားရှိရမည်အခြားဌာနများနှင့် ညှိနှိုင်းရန်အတွက် မိတ္တူအား TPIC သို့ပို့ရမည်။ MES data အချေပြင် သွင်းရန် မလိုအပ်ပါ။

အထပ်	လုပ်ငန်း	မည်သူဦးစားပေးမည်	ကျေးဇူးပြုတာဝန်ခံသူ (သို့) အုပ်စု	ပြင်ပမှမည်သူ ထောက်ပံ့ မည်	
အခြေခံအောက်အပို	၀	ယူဇ်ဗီဂျစ်	<input checked="" type="checkbox"/> မ <input checked="" type="checkbox"/> ကျား		
	၂	စားပေးခန်း	<input checked="" type="checkbox"/> မ <input checked="" type="checkbox"/> ကျား		
	၃	ကုမ္ပဏီသုံး အိမ်သာ	<input type="checkbox"/> မ <input checked="" type="checkbox"/> ကျား		
	၄		<input type="checkbox"/> မ <input type="checkbox"/> ကျား		
	၅		<input type="checkbox"/> မ <input type="checkbox"/> ကျား		
အသားပေးပေးစေကျင့်မှု/စိတ်ပါဝင်စား	၀	ဗိုလ်မှူးကျေးဇူးရှင်	<input checked="" type="checkbox"/> မ <input checked="" type="checkbox"/> ကျား		
	၂		<input type="checkbox"/> မ <input type="checkbox"/> ကျား		
	၃		<input type="checkbox"/> မ <input type="checkbox"/> ကျား		
	၄		<input type="checkbox"/> မ <input type="checkbox"/> ကျား		
	၅		<input type="checkbox"/> မ <input type="checkbox"/> ကျား		
ကျန်းမာရေးနှင့် အသားပေး	၀	ရေစက် ကန် ဖြေခင်း	<input checked="" type="checkbox"/> မ <input checked="" type="checkbox"/> ကျား		
	၂	ယင်းလျှင် အိမ်သာ (စားရုံးအတွက်)	<input checked="" type="checkbox"/> မ <input checked="" type="checkbox"/> ကျား		
	၃		<input type="checkbox"/> မ <input type="checkbox"/> ကျား		
	၄		<input type="checkbox"/> မ <input type="checkbox"/> ကျား		
	၅		<input type="checkbox"/> မ <input type="checkbox"/> ကျား		
ယူဇ်ဗီ	၀	အိမ်သာ	<input checked="" type="checkbox"/> မ <input type="checkbox"/> ကျား		
	၂		<input type="checkbox"/> မ <input type="checkbox"/> ကျား		
	၃		<input type="checkbox"/> မ <input type="checkbox"/> ကျား		

အခြား	၄		<input type="checkbox"/> မ		
			<input type="checkbox"/> ကျား		
	၅		<input type="checkbox"/> မ		
			<input type="checkbox"/> ကျား		
	၁	ဝမ်းရောင်ရောင်မလှည့် နှုတ်ကမ်း	<input type="checkbox"/> မ		
			<input type="checkbox"/> ကျား		
	၂		<input type="checkbox"/> မ		
			<input type="checkbox"/> ကျား		
	၃		<input type="checkbox"/> မ		
		<input type="checkbox"/> ကျား			
၄		<input type="checkbox"/> မ			
		<input type="checkbox"/> ကျား			
၅		<input type="checkbox"/> မ			
		<input type="checkbox"/> ကျား			