



2017

လူထုပဟိုပြုစီမံကိန်း
ကျေးရွာဖွံ့ဖြိုးရေးအစီအစဉ် (၂၀၁၇-၁၈)
ဖရူဆိုမြို့၊ ရာဇပရားကျေးရွာအုပ်စု၊
ဇေဇာကျေးရွာ၊

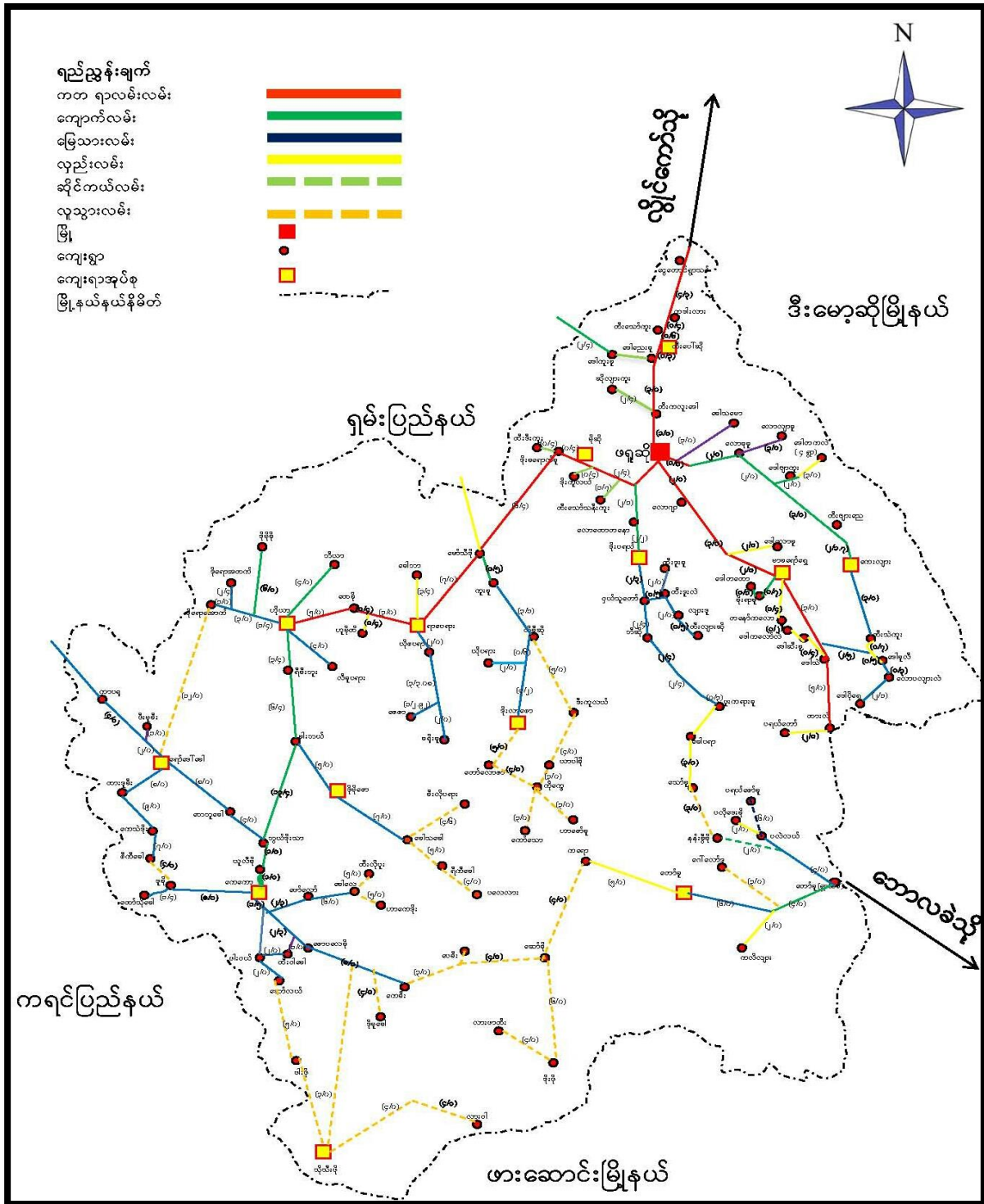


ကျေးရွာဖွံ့ဖြိုးရေးအစီအစဉ်

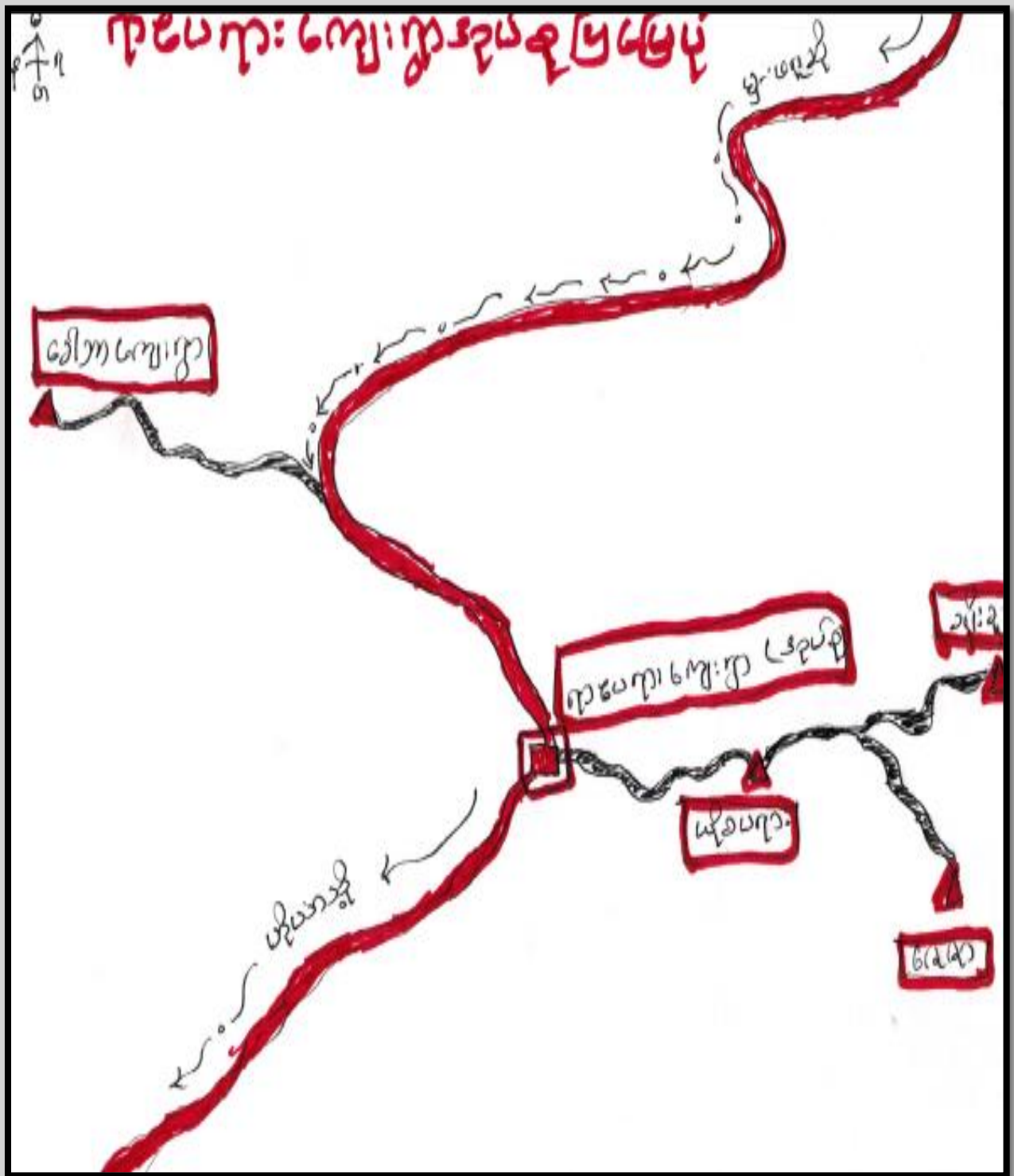
မာတိကာ

ဖရူဆိုမြို့နယ်အခြေပြမြေပုံ.....	2
ရာဇဝေကျေးရွာအုပ်စုမြေပုံ	3
ကျေးရွာအုပ်စုတွင်ပါဝင်သောကျေးရွာများစာရင်း.....	4
ကျေးရွာအခြေခံအချက်အလက်များ.....	5
လူထုပူးပေါင်းပါဝင်သော လူမှုဆန်းစစ်ခြင်းနှင့် အကဲဖြတ်ခြင်းလုပ်ငန်းစဉ် အကျဉ်းချုပ်ဇယား.....	5
ကျေးရွာဖွံ့ဖြိုးရေးအစီအစဉ်အတွက် အသုံးပြုခဲ့သော PRA tools တစ်ခုချင်းစီအတွက် သုံးသပ်ချက်များ.....	8
ကျေးရွာအရင်းအမြစ်ပြမြေပုံ.....	8
ရည်ရွယ်ချက်.....	8
လူမှုရေးနှင့်အရင်းအမြစ်ပြမြေပုံ သုံးသပ်ချက်	8
ရာသီခွင်ပြပြက္ခဒိန်	9
ရည်ရွယ်ချက်.....	9
ရာသီခွင်ပြပြက္ခဒိန် သုံးသပ်ချက်	9
ကျား/မ ပင့်ကူအိမ်	10
ရည်ရွယ်ချက်.....	10
ကျားမ ပင့်ကူအိမ်သုံးသပ်ချက်	10
အဖွဲ့အစည်းချိတ်ဆက်မှုပြမြေပုံ	11
ရည်ရွယ်ချက်.....	11
အဖွဲ့အစည်းချိတ်ဆက်မှုပြမြေပုံ သုံးသပ်ချက်	11
ဥစ္စနေကြွယ်ဝမှု အဆင့်သတ်မှတ်ခြင်း	12
ရည်ရွယ်ချက်.....	12
ဥစ္စနေကြွယ်ဝမှု ဦးစားပေးအဆင့်သုံးသပ်ချက်	12
အရင်းအမြစ်အသုံးချမှု ဖော်ထုတ်ခြင်းဇယား	13
ရည်ရွယ်ချက်.....	13
အရင်းအမြစ်အသုံးချမှု သုံးသပ်ချက်	13
ကော်မတီဝင်များရွေးချယ်ခြင်းနှင့် ကျေးရွာဖွံ့ဖြိုးရေး အစီအစဉ်ဆောင်ရွက်မှု မှတ်တမ်းခါတ်ပုံများ	14
ဇေဇာ ကျေးရွာ၏စီမံကိန်းအထောက်အကူပြု ကျေးရွာကော်မတီဝင်များစာရင်း	15
ကျေးရွာအချက်အလတ်(ပုံစံ-၁)	16
စီမံချက်စက်ဝန်းအချိန်ဇယား(ပုံစံ -၂).....	19
ကျေးရွာဖွံ့ဖြိုးရေးဦးစားပေးအစီအစဉ် (ပုံစံ-၃).....	20
ကျေးရွာအုပ်စုစီမံကိန်းလုပ်ငန်းခွဲရွေးချယ်ခြင်း (ပုံစံ-၄).....	22
ဇေဇာကျေးရွာအစည်းအဝေးမှတ်တမ်းများ	23
ကဏ္ဍအလိုက်ဦးစားပေးဖွံ့ဖြိုးရေးလုပ်ငန်းစဉ်များ	24

ဖရူဆိုမြို့နယ်အခြေပြမြေပုံ



ရာဇဝါးကျေးရွာအုပ်စုမြေပုံ



ကျေးရွာအုပ်စုတွင်ပါဝင်သောကျေးရွာများစာရင်း

စဉ်	ကျေးရွာ	အိမ်ခြေ	လူဦးရေ		
			ကျား	မ	စုစုပေါင်း
၁။	ခရီးခို	၆၇	၂၀၇	၂၃၈	၄၄၅
၂။	ခေါဘာ	၄၃	၈၅	၈၈	၁၇၃
၃။	ရာဇပရား	၄၆	၉၆	၁၂၀	၂၁၆
၄။	ယိုစပရား	၁၂၇	၂၁၅	၂၃၂	၄၄၇
၅။	ဇေဇာ	၂၉	၅၄	၇၇	၁၃၁

ကျေးရွာအခြေခံအချက်အလက်များ

ဇေဇာကျေးရွာတွင် လူဦးရေ (၁၃၁)ယောက်နှင့် အိမ်ခြေ (၂၉)အိမ်ရှိပါသည်။ ဇေဇာကျေးရွာသည် ဖရူဆိုမြို့နယ်၏ အနောက်ဘက်ခြမ်းတွင် တည်ရှိသည်။ ကယောလူမျိုးများသာ နေထိုင်ကြပြီး တောင်ယာ လုပ်ကိုင်ခြင်းဖြင့် အသက်မွေးဝမ်းကျောင်းပြုကြပါသည်။ ခရစ်ယာန်ဘာသာကို အဓိကကိုးကွယ်ကြပါသည်။ ရွာ၏ဘေးပတ်လည်တွင် တောင်ယာစိုက်ခင်းများ၊ လယ်ကွင်းများ ဝန်းရံနေပါသည်။ လမ်းပန်းဆက်သွယ်ရေးတွင် ရွာတွင်းမြေသားလမ်းဖြစ်သော်လည်း ကားဆိုင်ကယ်များ သွားလာနိုင်ပါသည်။

လူထုပူးပေါင်းပါဝင်သော လူမှုဆန်းစစ်ခြင်းနှင့် အကဲဖြတ်ခြင်းလုပ်ငန်းစဉ် အကျဉ်းချုပ်ဇယား

စဉ်	အကြောင်းအရာ	ရက်စွဲ	ဦးတည်အုပ်စု	တက်ရောက်သူများ			အဓိက ဆွေးနွေးချက်များ
				က	မ	ပ	
၁	ကျေးရွာလူမှုရေးပြ သယံဇာတပြမြေပုံ	၅-၁၂ ၂၀၁၆	ရပ်မိရက်ဖ၊ ကော်မတီဝင်၊ ကျေးရွာလူထု များ အားလုံး	၁၃	၂၄	၃၇	အခြေခံအဆောက်အဦများ၊ လုပ်ပန်းဆက်သွယ်ရေးအခြေအနေ၊ လယ်ယာမြေများ၊ ရေထွက်ပေါက်၊ ရေလှောင် ကန်၊ သစ်တောများ
၂	လူမှုစီးပွားအဆင့် သတ်မှတ်ခြင်း	၅-၁၂ ၂၀၁၆	ချမ်းသာ၊ အလယ်အလတ်၊ နွမ်းပါး၊	၁၃	၂၄	၃၇	ကျေးရွာလူမှုစီးပွားရေးကို အုပ်စုများခွဲခြားသတ်မှတ်နိုင်ရေးအတွက်အခြေခံစံနှုန်းများ သတ်မှတ်ရန် အများလူထု သဘောတူသတ်မှတ်ခြင်း
၃	ကျား/မရေးရာ ကဏ္ဍ	၅-၁၂ ၂၀၁၆	ကျေးရွာအတွင်းရှိ အမျိုးသားနှင့် အမျိုးသမီးများ	၁၃	၂၄	၃၇	ကျေးရွာအတွင်းရှိအရင်းအမြစ်၊ ပိုင်ဆိုင်မှု၊ အခြေခံအဆောက်အ ဦး စသောလုပ်ငန်းများကို ဘယ်သူတွေက အသုံးပြု၊ ထိမ်းချုပ်နေသလဲဆိုတာကို ဆွေးနွေးမှုများ ပြုလုပ်ခြင်း


စဉ်	အကြောင်းအရာ	ရက်စွဲ	ဦးတည်အုပ်စု	တက်ရောက်သူများ			အဓိက ဆွေးနွေးချက်များ
				က	မ	ပ	
၄	ပင့်ကူအိမ် ကွန်ယက်	၅-၁၂ ၂၀၁၆	အမျိုးသားများနှင့် အမျိုးသမီးများ၊ ကျေးရွာလူထု	၁၃	၂၄	၃၇	အမျိုးသားများနှင့်အမျိုးသမီးများ တန်းတူအခွင့်အရေးရရှိမှုနှင့် မရရှိ သည့် အကြောင်းအရင်းများ
၅	အဖွဲ့အစည်း ချိတ်ဆက်ပုံ	၅-၁၂ ၂၀၁၆	ကျေးရွာအုပ်ချုပ် ရေးအဖွဲ့၊ ကျေးရွာ စီထောက်အဖွဲ့၊ ကျေးရွာလူထု	၁၃	၂၄	၃၇	ကျေးရွာအတွင်းရှိ အဖွဲ့အစည်း များနှင့် မည်သို့သောလုပ်ငန်းများ အတွက် မည်သည့်အဖွဲ့များ ချိတ်ဆက်လုပ်ကိုင်မှုရှိခြင်း
၆	ရာသီခွင်ပြ ပြကွဒိန်	၅-၁၂ ၂၀၁၆	ကော်မတီဝင်များ၊ အမျိုးသမီး/သား ဆင်းရဲနွမ်းပါးသူ	၁၃	၂၄	၃၇	စိုက်ပျိုးရိတ်သိမ်းကာလ (တောင် ယာ၊လယ်ယာ)၊ စီးပွားရေး/ငွေရှာ (အရောင်းအဝယ်)၊ ပွဲတော်ချိန်၊ မိုးများကာလ၊ ကျန်းမာရေးဆိုး ကာလ၊ ဝင်ငွေအကောင်းဆုံး ကာလ၊ အလုပ်ပါးကာလ၊ ရေရှားကာလ
၇	အခက်အခဲ/ပြဿနာ	၅-၁၂ ၂၀၁၆	အမျိုးသမီး/သား၊ လူထုအားလုံး	၁၃	၂၄	၃၇	ငွေကြေးအရင်းအနှီးမရှိ၊ လမ်းပန်းဆက်သွယ်ရေး၊ မီးလင်းရေး ရေလုံလောက်မှုမရှိ ဖုန်းဆက်သွယ်ရေး၊ ကျန်းမာရေး၊ ပညာရေး၊ စီးပွားရေး၊ စည်းလုံးခြင်းမရှိ။
၈	ကျေးရွာ၏(၄)နှစ်စာ မျော်မှန်းချက်များ	၅-၁၂ ၂၀၁၆	ကျေးရွာလူထု အားလုံး	၁၃	၂၄	၃၇	စီးပွားရေးပိုမိုကောင်းမွန်လာရန်၊ ပညာရေး၊ လူမှုရေး၊ ကျန်းမာရေး၊ ဘာသာရေး ပိုမိုကောင်းမွန်လာ၊ ကျေးရွာစည်းလုံးခြင်း

စဉ်	အကြောင်းအရာ	ရက်စွဲ	ဦးတည်အုပ်စု	တက်ရောက်သူများ			အဓိက ဆွေးနွေးချက်များ
				က	မ	ပ	
							ပိုမိုကောင်းမွန်လာ၊ စားဝတ်နေရေးပိုမိုအဆင်ပြေလာ
၉	ကျေးရွာဖွံ့ဖြိုးရေး လုပ်ငန်းစဉ်များ	၅-၁၂ ၂၀၁၆	ရွာလူထု အားလုံး	၁၃	၂၄	၃၇	လမ်း(ကတ္တရာ)၊ မီး(လျှပ်စစ်မီး)၊ ခန်းမဆောင်၊ ရေလှောင်ကန်၊ ရေငုတ်/ပိုက်၊ စာသင်ကျောင်း တိုးချဲ့
၁၀	ကျေးရွာဦးစားပေး လုပ်ငန်းစဉ်များ	၅-၁၂ ၂၀၁၆	ရွာလူထု အားလုံး	၁၃	၂၄	၃၇	ကျေးရွာဖွံ့ဖြိုးရေးလုပ်ငန်းစဉ် အဆင့် သတ်မှတ်ခြင်း၊ တိုင်းတာခြင်း၊ ခန့်မှန်းကုန်ကျငွေ တွက်ချက်ခြင်း၊ အကျိုးခံစားခွင့် ရှိသူလူဦးရေ
၁၁	ကျေးရွာသမိုင်း အကျဉ်းချုပ်	၅-၁၂ ၂၀၁၆	အမျိုးသမီး/သား၊ လူထုအားလုံး	၁၃	၂၄	၃၇	အိမ်ခြေ၊ လူဦးရေ၊ လူမျိုး၊ ဘာသာစသော ကျေးရွာသမိုင်း အချက်အလက် အဆင့်ဆင့်များ ကို ဖော်ထုတ်ခြင်း

ကျေးရွာဖွံ့ဖြိုးရေးအစီအစဉ်အတွက် အသုံးပြုခဲ့သော PRA tools တစ်ခုချင်းစီအတွက် သုံးသပ်ချက်များ

ကျေးရွာအရင်းအမြစ်ပြမြေပုံ ရည်ရွယ်ချက်

ဇေဇာကျေးရွာ၏လူမှုရေးနှင့် အရင်းအမြစ်ပြမြေပုံကို သုံးသပ်ခြင်းရည်ရွယ်ချက်မှာ ကျေးရွာ၏ တည်နေရာ အနေအထား၊ ဘာသာရေးကိုးကွယ်မှုပုံစံ၊ လမ်းပန်းဆက်သွယ်ရေး၊ ကျန်းမာရေး စောင့်ရှောင်မှု၊ ပညာရေးအခြေအနေနှင့် ရေရရှိမှုစသော အခြေအနေများကို သိရှိနိုင်စေရန်ဖြစ်ပါသည်။



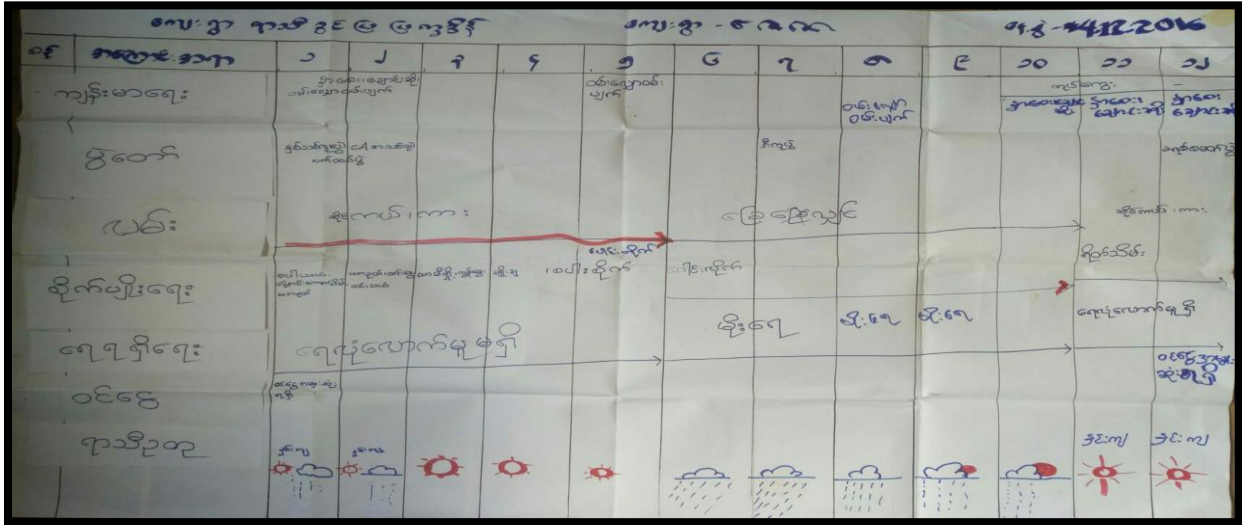
လူမှုရေးနှင့်အရင်းအမြစ်ပြမြေပုံ သုံးသပ်ချက်

ဇေဇာကျေးရွာသည် ဖရူဆိုမြို့နယ်၏ အနောက်ဘက်ခြမ်းတွင် တည်ရှိသည်။ ကယောလူမျိုးများသာ နေထိုင်ကြပြီး တောင်ယာလုပ်ကိုင်ခြင်းဖြင့် အသက်မွေးဝမ်းကျောင်းပြုကြပါသည်။ ခရစ်ယာန်ဘာသာကို အဓိကကိုးကွယ်ကြပါသည်။ ရွာတွင်းလမ်းသည် မြေသားလမ်းဖြစ်ပါသည်။ ကျေးရွာတွင် စာသင်ကျောင်း၊ ဘုရားကျောင်းတို့ ရှိပါသည်။ ရေတွင်းနှင့် ရေလှောင်ကန်များလည်း ရှိပါသည်။ ရွာ၏ဘေးပတ်လည်တွင် တောင်ယာစိုက်ခင်းများ ပန်းရံလျှက်ရှိပါသည်။ ကျေးရွာ၏ လူမှုရေးပြမြေပုံ သုံးသပ်ခြင်းဖြင့် ကျေးရွာ၏လမ်းပန်း ဆက်သွယ်ရေးအခြေအနေနှင့် ရွာသူ၊ သားများအတွက် လိုအပ်ချက်များကို သိရှိလေ့လာသုံးသပ်ရပါသည်။

ရာသီခွင်ပြပြကွဒိန်

ရည်ရွယ်ချက်

ဇေဇာကျေးရွာ၏နှစ်စဉ်ဖြစ်လေ့ဖြစ်ထသော အသက်မွေးဝမ်းကြောင်းလုပ်ငန်းများ၊ ကျန်းမာရေး၊ လမ်းပန်းဆက်သွယ်ရေး၊ စိုက်ပျိုးရေး၊ ရိုးရာပွဲလမ်းသဘင်၊ လအလိုက်ဝင်ငွေနှင့် သောက်သုံးရေရရှိမှု အခြေအနေတို့ကို ရာသီအလိုက်သိရှိနိုင်ရန် ရည်ရွယ်ဖော်ထုတ်ရေးဆွဲခြင်း ဖြစ်ပါသည်။



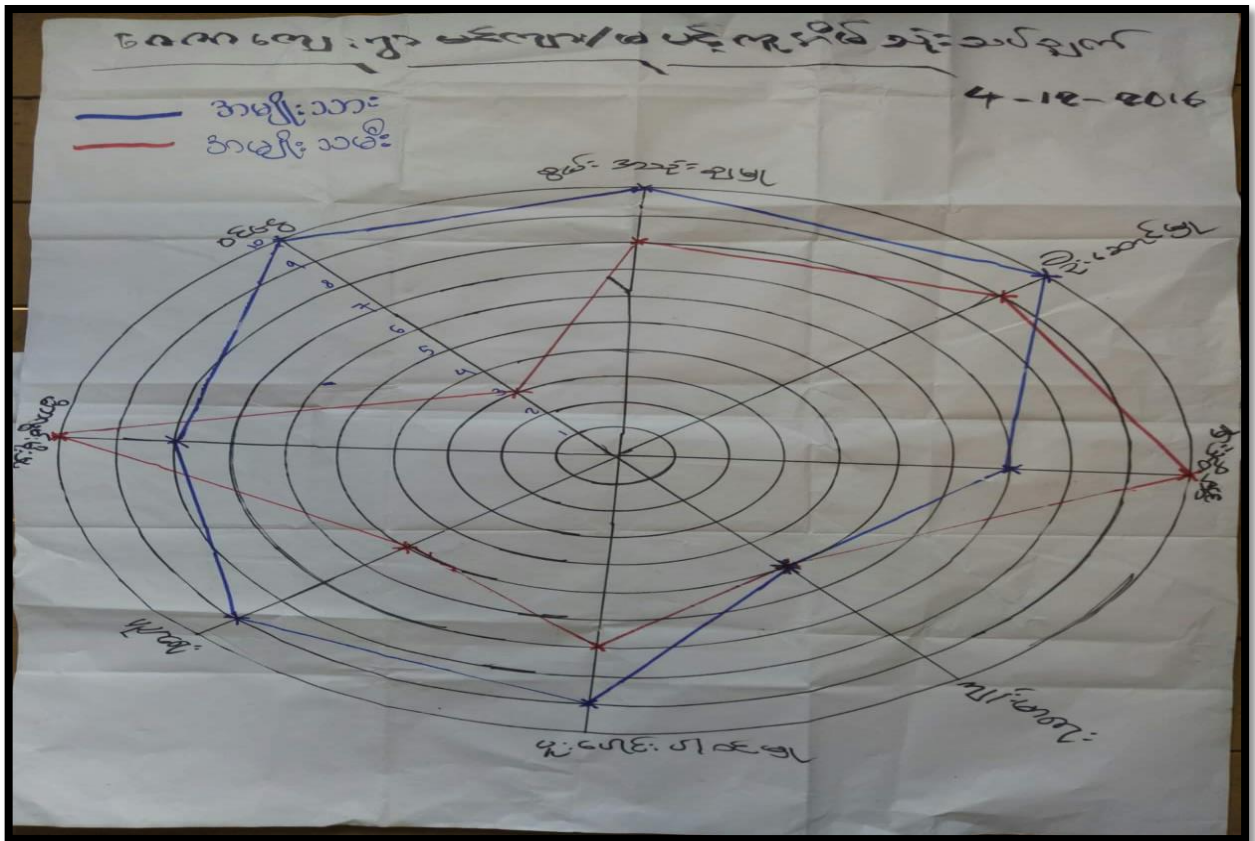
ရာသီခွင်ပြပြကွဒိန် သုံးသပ်ချက်

ဇေဇာကျေးရွာတွင် နွေ၊ မိုး၊ ဆောင်းရာသီတု သုံးမျိုးရှိပါသည်။ ဖေဖော်ဝါရီလမှ မေလအထိ အလွန်ပူပြင်းခြောက်သွေ့သော ရာသီဥတုဖြစ်ပြီး ဖွန်လမှ အောက်တိုဘာလအထိ မိုးဥတုဖြစ်ပါသည်။ အောက်တိုဘာမှ ဇန်နဝါရီလကုန်အထိ ခြောက်သွေ့ပြီး အလွန်အေးသော ဆောင်းရာသီဖြစ်ပါသည်။ ကျေးရွာ၏ အဓိက စီးပွားရေးလုပ်ငန်းမှာ တောင်ယာလုပ်ငန်းဖြစ်ပါသည်။ တောင်ယာလုပ်ငန်းကို ဧပြီလမှစတင်ပြီး ထယ်ထွန်ခြင်း၊ မြေပြုပြင်ခြင်းများ လုပ်ဆောင်ကြပါသည်။ မေလတွင်စတင်စိုက်ပျိုးပြီး ဖွန်လနှင့်ဇူလိုင်လများတွင် စပါး၊ မြေပဲစသည်တို့ကို စိုက်ပျိုးကြပါသည်။ သြဂုတ်လမှ စတင်ပြီး အောက်တိုဘာလကုန်အထိ ပေါင်းရှင်းခြင်း၊ မြေဆွဲခြင်းများ ပြုလုပ်ကြပါသည်။ အောက်တိုဘာလသည် နှုတ်သိမ်းချိန်ဖြစ်ပါသည်။ နိုဝင်ဘာလနှင့် ဒီဇင်ဘာလများတွင် စပါး၊ ပြောင်းကောက်များ ရိတ်သိမ်းကြပါသည်။ သီးနှံများထွက်ရှိသော နှစ်ကုန်အချိန်ဖြစ်သည့် ဒီဇင်ဘာလနှင့် နှစ်ပိုင်းဖြစ်သည့် ဇန်နဝါရီလများတွင် ဝင်ငွေရရှိပါသည်။ ရိုးရာပွဲတော်များမှာ နှစ်သစ်ကူးပွဲ၊ မယ်တော်ပွဲ၊ ဘာသာရေးပွဲ၊ ခရစ်စမတ်ပွဲတော်တို့ ဖြစ်ပါသည်။ လမ်းပန်းဆက်သွယ်ရေးတွင် ရွာတွင်းမြေသားလမ်းဖြစ်သော်လည်း ကားဆိုင်ကယ်များ သွားလာနိုင်ပါသည်။ နှစ်စဉ်ပိုင်းများဖြစ်သည့် ဇန်နဝါရီလမှ ဖေဖော်ဝါရီလများတွင် ဝမ်းလျှော့ရောဂါ၊ နှာစေးချောင်းဆိုးရောဂါများ ဖြစ်ကြပါသည်။ မိုးရာသီနှင့် ဆောင်းရာသီများတွင် တုပ်ကွေးနှင့် နှာစေးရောဂါများ အဖြစ်များပါသည်။

ကျား/မ ပင့်ကူအိမ်

ရည်ရွယ်ချက်

ဇေဇာကျေးရွာ၏ ကျား/မဆိုင်ရာပင့်ကူအိမ်မြေပုံ ရေးဆွဲခြင်း၏ ရည်ရွယ်ချက်မှာ ကျေးရွာအတွင်းရှိ အမျိုးသား/သမီးတို့၏ ပါဝင်လှုပ်ရှားမှု အနေအထားနှင့်၎င်းပါဝင်လှုပ်ရှားသော အနေအထားအပေါ်တွင် မည်သည့်အတွက်ကြောင့် ကွာဟနေကြသည်ကိုသိရှိစေရန်ဖြစ်ပါသည်။



ကျား/မ ပင့်ကူအိမ်သုံးသပ်ချက်

ဇေဇာကျေးရွာ၏ အမျိုးသား/အမျိုးသမီးဆိုင်ရာ ပင့်ကူအိမ်မြေပုံသုံးသပ်ချက် ပြုလုပ်ရာတွင် ပညာရေး၊ ကျန်းမာရေး၊ ဦးဆောင်မှု၊ စွမ်းအင်အသုံးချမှု၊ ဝင်ငွေကဏ္ဍများတွင် အမျိုးသားများက ပိုမိုဆောင်ရွက်ကြပြီး အိမ်တွင်းမှုလုပ်ငန်းဆောင်ရွက်ခြင်းနှင့် မိဘလွှမ်းမိုးမှုခံရခြင်းကို အမျိုးသမီးများကဆောင်ရွက်ကြသည်။ ပညာရေးနှင့် လူမှုရေးဆောင်ရွက်ရရှိမှုမှာ တန်းတူအခွင့်အရေး ရကြသည်။ ဤသို့ပင့်ကူအိမ်မြေပုံ သုံးသပ်ခြင်းဖြင့်အမျိုးသမီးများ၏ စွမ်းဆောင်ရည်နည်းနေသေးကြောင်း တွေ့ရှိရပါသည်။

ဥစ္စနေကြွယ်ဝမှု အဆင့်သတ်မှတ်ခြင်း

ရည်ရွယ်ချက်

ဥစ္စနေကြွယ်ဝမှုဦးစားပေး အဆင့်သတ်မှတ်ခြင်း၏ ရည်ရွယ်ချက်မှာ ဇေဇာကျေးရွာတွင်းရှိ ကျေးရွာသူ /သားတို့အား အုပ်စုအလိုက်ဖြင့် ထိခိုက်လွယ်သောအုပ်စုနှင့် ၎င်းအုပ်စုမှမည်သည့်အတွက်ကြောင့် ထိခိုက်လွယ်ရသည်ကို သိရှိစေရန် ရည်ရွယ်ပါသည်။

ဇေဇာကျေးရွာ	ဥစ္စနေကြွယ်ဝမှုပြုသော-	၄-၂၂-၂၀၁၆	
အမျိုးအစား	သတ်မှတ်ချက်/ညွှန်ကိန်း	အိမ်ထောင်စု အရေအတွက်	ရာခိုင်နှုန်း
အပြုလုပ်ဆုံးရှုံးမှု	အိမ် (၂) ခု၊ မေ့လျော့ (၁၀) ခု၊ ကား (၂) ခု၊ လက်ဖက်ရည် (၂) ခု၊ အိမ်ထောင်စု (၂) ခု	(၁၀) အိမ်	36%
ပြုလုပ်သောအုပ်စု	မေ့လျော့ (၅) ခု၊ စားစရာ	(၅) အိမ်	28%
မပြုလုပ်သောအုပ်စု	မေ့လျော့ (၅) ခု၊ စားစရာ၊ အိမ်ထောင်စု (၅) ခု	(၁၀) အိမ်	36%

ဥစ္စနေကြွယ်ဝမှု ဦးစားပေးအဆင့်သုံးသပ်ချက်

ဇေဇာကျေးရွာတွင် ဥစ္စနေကြွယ်ဝမှု အဆင့်သတ်မှတ်ရာတွင် အဆင့်(၃)မျိုးခွဲခြားထားပါသည်။ အပြေလည်ဆုံးရှုံးမှု၊ ပြေလည်သောအုပ်စုနှင့် မပြေလည်သောအုပ်စု ဟူ၍ခွဲခြားထားသည်။ အပြေလည်ဆုံးရှုံးမှုအုပ်စုဟူ၍ သတ်မှတ်ထားသောအုပ်စု၏ လက္ခဏာရပ်များမှာ ကား၊ တိုက်၊ နွား၊ ကျွဲ၊ ဖာလာ၊ စပါး၊ စပါးစက်ပိုင်ဆိုင်ထားပါသည်။ ထိုသို့ပိုင်ဆိုင်ထားသော မိသားစုများမှာ ကျေးရွာတွင် (၁၀) အိမ်ရှိပါသည်။ ပြေလည်သောအုပ်စုများသည် ကျွဲ၊ နွား၊ ဆိုင်ကယ်နှင့် စပါးပုံး ၁၀၀ ခန့်ရှိသော မိသားစုများဖြစ်ပါသည်။ ထိုသို့ပိုင်ဆိုင်ထားသော မိသားစုများမှာ (၈) အိမ် ဖြစ်ပါသည်။ မပြေလည်သောအုပ်စုများမှာ နေ့စားလုပ်ကိုင် စားသောက်ကြပြီး မိသားစုဦးရေမှာ (၁၀) ခုဖြစ်ပါသည်။ ၎င်းကိုသိရှိရခြင်းဖြင့် စီမံကိန်းလုပ်ငန်းခွဲများ ဆောင်ရွက်ရာတွင် ထိုသို့သောအုပ်စုများ ပိုမိုပါဝင်လာစေရန်နှင့် ထိုသူတို့အတွက် အခွင့်အလမ်းကောင်းများ ဖန်တီးပေးနိုင်ရန်နှင့် ထည့်သွင်းစဉ်းစားနိုင်စေရန်အတွက် ရည်ရွယ်သုံးသပ်ခွဲခြား ဖြစ်ပါသည်။

အရင်းအမြစ်အသုံးချမှု ဖော်ထုတ်ခြင်းဇယား

ရည်ရွယ်ချက်

ဇေဇာကျေးရွာ၏ အရင်းအမြစ်အသုံးချမှုမြေပုံကို ရေးဆွဲရခြင်းသည် ထိုအရင်းအမြစ်များကို မည်သူက အသုံးပြုပြီး ထိုအရင်းအမြစ်များကို အသုံးပြုရန်မည်သူက ဆုံးဖြတ်ချက်ချသည်ကို သိရှိရန် ရည်ရွယ်ပါသည်။

ကျေးရွာ-ကျေးရွာ		အရင်းအမြစ် အသုံးပြုမှု ပြဇယား		ရက်စွဲ- ၄.၂.၁၆
စဉ်	အသုံးပြု သည့်အရင်းအမြစ်	အသုံးပြုသူ	ဆုံးဖြတ်သူ	
၁။	ရေ	ကျား + မ	ကျား	
၂။	သစ်တော	ကျား + မ	ကျား + မ	
၃။	တောင်ယာ	ကျား + မ	ကျား + မ	
၄။	စာသင်ကျောင်း	ကျား + မ	ကျား + မ	
၅။	ဘုရားကျောင်း	ကျား + မ	ကျား + မ	
၆။	ရေတွင်း	ကျား + မ	ကျား	

အရင်းအမြစ်အသုံးချမှု သုံးသပ်ချက်

ဇေဇာကျေးရွာသူ၊ သားများ အဓိကအသုံးပြုနေကြသော သဘာဝအရင်းအမြစ်များမှာ ကျောက်တောင်၊ တောင်ယာ၊ သစ်တော၊ သစ်၊ ဝါးနှင့် စိမ့်စမ်းရေတို့ဖြစ်ပါသည်။ ထို့ပြင် လူ့အရင်းအမြစ်များဖြစ်သော လက်မှုပညာနှင့် ဆေးဆရာမများတို့လည်း အနည်းငယ်ရှိပါသည်။ ထိုအရင်းအမြစ်များ အသုံးပြုမှုတွင် အမျိုးသား၊ သမီးများ တန်းတူအသုံးပြုခွင့်ရှိသော်လည်း ထိုအသုံးပြုမှုအတွက် ဆုံးဖြတ်ချက်ချရာတွင် အမျိုးသားများကသာ ဦးဆောင်ပြီး ဆုံးဖြတ်ချက် ချကြပါသည်။ ထိုသို့ဖြစ်ရခြင်းမှာ အမျိုးသမီးများကို ဆုံးဖြတ်ချက်များအတွက် အခွင့်အရေးမပေးခြင်း၊ ရှေးရိုးဓလေ့ထုံးတမ်းအစဉ်အလာများအရ ဖြစ်ပါသည်။ ကျေးရွာ၏အရင်းအမြစ်မြေပုံကို သုံးသပ်ခြင်းဖြင့် အမျိုးသမီးများ၏ အခွင့်အရေးနည်းပါးသည်ကို တွေ့ရှိရသည်။

ကော်မတီဝင်များရွေးချယ်ခြင်းနှင့် ကျေးရွာဖွံ့ဖြိုးရေး အစီအစဉ်ဆောင်ရွက်မှု မှတ်တမ်းဓါတ်ပုံများ



ကျေးရွာအစည်းအဝေးနှင့် PRAToolsများအသုံးပြု၍ အချက်အလက်ကောက်ခံခြင်း



ကျေးရွာအစည်းအဝေးနှင့် PRAToolsများအသုံးပြု၍ အချက်အလက်ကောက်ခံခြင်း

ဇယား ကျေးရွာ၏စီမံကိန်းအထောက်အကူပြု ကျေးရွာကော်မတီဝင်များစာရင်း

စဉ်	အမည်	ကျား/မ		ရာထူး/ တာဝန်
၁	ဒေါ်လှအု		မ	ကျေးရွာစီ/ထောက် ဥက္ကဋ္ဌ
၂	ဦးကဲအိ	က		ကျေးရွာစီ/ထောက် ဥက္ကဋ္ဌ
၃	ဦးဘော်အိ	က		ဝယ်ယူရေးဆပ်ကော်မတီ
၄	ဦးဂျိုမာအိ	က		ဝယ်ယူရေးဆပ်ကော်မတီ
၅	ဒေါ်ပေါလာ		မ	ဝယ်ယူရေးဆပ်ကော်မတီ
၆	ဒေါ်မိဖိုအု		မ	လည်ပတ်ထိန်းသိမ်းရေးဆပ်ကော်မတီ
၇	ဒေါ်ကောကော်		မ	ဝေဖန်အကြံပြုတိုင်ကြားရေးဆပ်ကော်မတီ
၈	ဦးထော်အိ	က		ဝေဖန်အကြံပြုတိုင်ကြားရေးဆပ်ကော်မတီ
၉	ဒေါ်ကုကု		မ	စောင့်ကြည့်ကြီးကြပ်ရေးဆပ်ကော်မတီ
၁၀	ဦးမောအိ	က		စောင့်ကြည့်ကြီးကြပ်ရေးဆပ်ကော်မတီ
၁၁	ဦးမားရီကို	က		စောင့်ကြည့်ကြီးကြပ်ရေးဆပ်ကော်မတီ
၁၂	ဦးဖိလစ်	က		ကျေးရွာငွေစာရင်းကိုင်
	ကော်မတီစုစုပေါင်း	၇	၅	၁၂ဦး

ကျေးရွာအချက်အလတ် (ပုံစံ-၁)

လူထုဝဟိုပြုစီမံကိန်းဦးစီးဌာန
အပိုင်း-၃ ၉.၉.၂၀၁၅
ပုံစံ-၁ ကျေးရွာအခြေခံအချက်အလက်များ (Form PC 1)

ကျေးရွာအုပ်စုအမည်: ကျေးရွာအုပ်စု၊ ပထမဆုံး စိတ်ဆက်စနစ်သွားရောက်သောအခါ လူထုစဉ်းစမ်းမှုများသည် ကျေးရွာအုပ်စုအား အခြေခံအချက်အလက်များကို ပေးအောင်ပေးရန်အတွက် အခြေခံအချက်အလက်များကို စီမံကိန်းဦးစီးဌာနမှ ပြုစုပေးအပ်ပေးထားပါသည်။ ဤအချက်အလက်များကို စီမံကိန်းဦးစီးဌာနမှ ပြုစုပေးအပ်ပေးထားပါသည်။ ဤအချက်အလက်များကို စီမံကိန်းဦးစီးဌာနမှ ပြုစုပေးအပ်ပေးထားပါသည်။

ကျေးရွာအုပ်စုအမည် <u>ဒီး: ဇီး: ဇီး</u>	ကျေးရွာအုပ်စုအမည် စီမံကိန်းဦးစီးဌာန	လူထုစဉ်းစမ်းမှုအမည် <u>ဒီး: ကြေး</u>
ပြည်နယ်တိုင်းစံနှုန်း <u>ကလေး</u>	မြို့နယ် <u>မူဆိုင်</u>	ကျေးရွာအုပ်စု <u>ကလေး</u>

က. လူဦးရေ			
လူဦးရေ	အိမ်ထောင်စုအရေအတွက်	ကျေးရွာအုပ်စုအရေအတွက်	အိမ်ထောင်စုအရေအတွက်
လူဦးရေ (၁) <u>၈၂၀၀</u>	<u>၃၄</u>	ကျေးရွာအုပ်စု (၁) <u>၃၅၅</u>	<u>၃၄</u>
လူဦးရေ (၂) _____		ကျေးရွာအုပ်စု (၂) _____	
လူဦးရေ (၃) _____		ကျေးရွာအုပ်စု (၃) _____	
	အမျိုးသား (အရေအတွက်)	အမျိုးသမီး (အရေအတွက်)	အခြား
လူဦးရေ	<u>၅၄</u>	<u>၅၇</u>	
အိမ်ထောင်စုဦးရေ	<u>၃၀</u>	<u>၄</u>	<u>၃၄</u>

(ခ) လက်လှည့်စားအသုံးပြုနိုင်သည့် အထောက်အကူအညီများ

အထောက်အကူအညီ	အမှတ် ခြုံငုံပါ	ကျန်းမာရေး	အမှတ် ခြုံငုံပါ	ဘာသာရေးအထောက်အကူအညီ	အမှတ် ခြုံငုံပါ
အထောက်အကူအညီ	<input type="checkbox"/>	ဆေးရုံ	<input type="checkbox"/>	ဂေဟ	<input type="checkbox"/>
အထောက်အကူအညီ	<input type="checkbox"/>	ကျန်းမာရေးဌာန	<input type="checkbox"/>	ဘုန်းကြီးကျောင်း	<input type="checkbox"/>
အထောက်အကူအညီ	<input checked="" type="checkbox"/>	ကျန်းမာရေးဌာနခွဲ	<input type="checkbox"/>	ဟိန္ဒူဘုရားကျောင်း	<input type="checkbox"/>
အထောက်အကူအညီ	<input type="checkbox"/>	ဆေးပေးခန်း	<input type="checkbox"/>	ရေယာဉ်ကျောင်း	<input checked="" type="checkbox"/>
အထောက်အကူအညီ	<input type="checkbox"/>	အခြား	<input type="checkbox"/>	တစ်	<input type="checkbox"/>
အထောက်အကူအညီ		အခြား		အခြား	<input type="checkbox"/>
မှတ်ချက်		မှတ်ချက်		မှတ်ချက်	

လူထုဝန်ထမ်းပြုစီမံကိန်းစီမံကိန်းလက်ဖွဲ့
အပိုင်း-၃ ၂၉.၂.၂၀၁၅

ပစ္စည်းကုန်ပစ္စည်းများပတ်ဝန်းကျင်၊ ကျေးရွာတွင်နေထိုင်သော သို့မဟုတ် တခြားရွာမှလာရောက်သော ကျွမ်းကျင်သူများ

(၁) စာသင်ကျောင်း			(၂) ကျန်းမာရေး			(၃) လက်မှုပညာရှင်		
	ရွာတွင်နေထိုင်သူ	အခြားရွာမှလာသူ		ရွာတွင်နေထိုင်သူ	အခြားရွာမှလာသူ		ရွာတွင်နေထိုင်သူ	အခြားရွာမှလာသူ
မူလတန်းပြဆရာဆရာမ	<input type="checkbox"/>	<input checked="" type="checkbox"/>	ဆရာမန်	<input type="checkbox"/>	<input type="checkbox"/>	လက်သမား	<input checked="" type="checkbox"/>	<input type="checkbox"/>
အထက်တန်းပြဆရာဆရာမ	<input type="checkbox"/>	<input type="checkbox"/>	လက်ထောက်ကျန်းမာရေးမှူး	<input type="checkbox"/>	<input type="checkbox"/>	မန်းရုံ	<input checked="" type="checkbox"/>	<input type="checkbox"/>
အလယ်တန်းပြဆရာဆရာမ	<input type="checkbox"/>	<input type="checkbox"/>	အမျိုးသမီးကျန်းမာရေးဆရာမ	<input type="checkbox"/>	<input type="checkbox"/>	လျှပ်စစ်ဆိုင်ရာ	<input type="checkbox"/>	<input type="checkbox"/>
ဖုန်းကြိုဆရာဆရာမ	<input type="checkbox"/>	<input type="checkbox"/>	အရံသားရွာ	<input type="checkbox"/>	<input type="checkbox"/>	ရေပိုက်သွယ်သူ	<input checked="" type="checkbox"/>	<input type="checkbox"/>
အခြား	<input type="checkbox"/>	<input type="checkbox"/>	ပြည်သူ့ကျန်းမာရေးလုပ်သား (၁)/(၂)	<input type="checkbox"/>	<input type="checkbox"/>	စက်ပြင်ဆရာ	<input type="checkbox"/>	<input type="checkbox"/>
မှတ်ချက်			မှတ်ချက်			မှတ်ချက်		

(ဃ) ကျေးရွာသို့ ရောက်ရှိနိုင်သည့်လမ်းအခြေအနေ / ကျေးရွာတစ်ရွာသည် ၎င်း၏ကျေးရွာအုပ်စုနှင့် ဆက်သွယ်ထားသောလမ်းအခြေအနေ (အောက်ပါတို့ကိုပိုင်ပါ)

ကျောက်ကြမ်းလမ်း: _____ ကတ္တရာလမ်း: _____ ကွန်ကရစ်လမ်း: _____ မော်တော်ဆိုင်ကယ်လမ်း: _____
 ကျောက်ခင်းလမ်း: မြေသားလမ်း လူသွားလမ်း: _____ အခြား: _____

(င) ကျေးရွာဖွံ့ဖြိုးမှုစီမံချက်

(၁) လူထုဝန်ထမ်းပြုစီမံကိန်းမစတင်မီ ဤကျေးရွာတွင်ကျေးရွာဖွံ့ဖြိုးမှုစီမံချက်ရှိခဲ့ပါသလား? ရိပါသည် / မရှိပါ / မသိပါ စိုင်းပါ
 (၂) ရှိခဲ့ပါလျှင် ဤစီမံချက်ကို မည်သည့် ခုနှစ်တွင်ပြင်ဆင်ခဲ့ပါသနည်း? ၂၀၁၅ ခုနှစ် မသိပါ
 (၃) ဤစီမံချက်ကို မြို့နယ်မှအတည်ပြုခဲ့ပါသလား? မြဲခဲ့ပါသည် / မမြဲခဲ့ပါ / မသိပါ

(စ) ဝေဖန်အကွာအဝေး

(၁) ဤကျေးရွာ၏ဝေဖန်မှုအခြေအနေကျေးရွာအုပ်စု၏ဝေဖန်မှုအခြေအနေမည်မျှကွာဝေးသနည်း? ပိုင် / မသိပါ
 (၂) ဤကျေးရွာမှ ၎င်းကျေးရွာအုပ်စု၏ဝေဖန်မှုအခြေအနေကျေးရွာအုပ်စုအထိကွာဝေးသည့်အချိန်

ခြောက်သွေ့ရာသီတွင်ကြာချိန် 3:30 ----- ဝေဖန်လမ်း/မော်တော်ဆိုင်ကယ်/မြေလျှင်/လမ်း/မော်တော်ဘုတ်/
 အခြား: _____
 မိုးရာသီတွင်ကြာချိန် 3:30 ----- ဝေဖန်လမ်း/မော်တော်ဆိုင်ကယ်/မြေလျှင်/လမ်း/မော်တော်ဘုတ်/
 အခြား: _____

(ဆ) ပတ်ဝန်းကျင်ဆိုင်ရာသဘာဝဘေးအန္တရာယ်

ဤကျေးရွာတွင်ရေကြီးခြင်းကိုသို့ သဘာဝဘေးအန္တရာယ်ကျရောက်ဖူးခြင်းရှိပါသလား။
 ရှိပါသည် ရှိပါသည် ရှိလျှင်ဖော်ပြပါ _____

ကျေးရွာဖွံ့ဖြိုးရေးဦးစားပေးအစီအစဉ် (ပုံစံ-၃)



လူထုပဟိုပြု စီမံကိန်း၊ စီမံကိန်းလက်စွဲ အပိုင်း - (၃) - ၂၉.၁၀.၂၀၁၆

ပုံစံ - ၀ - ၃ ကျေးရွာဖွံ့ဖြိုးရေး ဦးစားပေးအစီအစဉ် (Form PC 3)

လမ်းညွှန်ချက်၊ အဆင့်(၃) ကျေးရွာမျှော်မှန်းချက်အစည်းအဝေး ပြီးဆုံးသောအခါ ကျေးရွာစီမံကိန်း အထောက်အကူပြု ကော်မတီသည် လူထုစည်းရုံးရေးမှူးအကူအညီဖြင့် ဤပုံစံကိုပြည့်စုံအောင် ဖြည့်သွင်းရမည်။

လူထုစည်းရုံးရေးမှူး/ဝန်ထမ်း အမည် ဒီးကြည်

နေ့စွဲ ၄.၇.၂၀၁၆ ဝက်ဝန်းအား အမှတ်ခြစ်ပါ (✓) □ဝက်ဝန်း(၁)
ဝက်ဝန်း(၂) ဝက်ဝန်း(၃) ဝက်ဝန်း(၄)

ပြည်နယ်/တိုင်း ကယား ပြနယ်/မြို့ ကျေးရွာအုပ်စု ကျေးရွာ ကျေးရွာ ကျေးရွာ

က။ အခက်အခဲအတားအဆီးများအားဆေးရွေးနှစ်ခြင်း - ယခုလက်ရှိအခြေအနေတွင် ဤကျေးရွာဖွံ့ဖြိုးတိုးတက်ရေးအတွက် အဓိက အခက်အခဲအတားအဆီးများသည် မည်သည်များဖြစ်ပါသနည်း။ (အမျိုးသား/သမီး အနည်းဆုံးအခက်အခဲ ၅ ခုစီဖော်ပြပါ)

အမျိုးသား အဖွဲ့မှ တင်ပြသောအခက်အခဲအတားအဆီးများ	အမျိုးသမီး အဖွဲ့မှတင်ပြသောအခက်အခဲအတားအဆီးများ
၁ မြေအိုင်တွင် အိမ်တိုင်-ကျယ်လောင်ခြင်း	၁ အရွယ်ခံ များ ချွတ်ခြင်း
၂ ကမရွှေ့အိမ်ခြေအတွက် မတူညီမှုများ	၂ ရိက္ခာပိုမို ဖွံ့ဖြိုးမှု မရှိခြင်း
၃ ခွင့်မရှိသော မြေအိုင် အုပ်ချုပ်မှုများ	၃ မြေအိုင်များ အသုံးမပြုခြင်း
၄ ကလေးများ၏ အိမ်ခြေများ	၄ ကလေးများ၏ အိမ်ခြေများ
၅ အိမ်ခြေနှင့်လမ်းမအား ကျန်းမာရေး	၅ ကျန်းမာရေးနှင့် မြေအိုင်များ

၀။ မျှော်မှန်းခြင်း - နောင်လက်ထပ် (၅) နှစ် အတွင်း ကျေးရွာဖွံ့ဖြိုးရေး မျှော်မှန်းလျာထားချက်များအား တင်ပြပါ။

အမျိုးသားအဖွဲ့မှ တင်ပြသောမျှော်မှန်းချက်များ	အမျိုးသမီးအဖွဲ့မှ တင်ပြသောမျှော်မှန်းချက်များ
၁ ကျေးရွာအုပ်စု အကျိုးရှိမှုများ	၁ စားနပ်ရိက္ခာ အခြေအနေ
၂ ကျေးရွာ အခြေအနေအထားများ	၂ မြေအိုင်များ အသုံးပြုမှုများ
၃ မြေအိုင်များ	၃ မြေအိုင်များ အသုံးပြုမှုများ
၄ ကျေးရွာ အခြေအနေ	၄ မြေအိုင်များ အသုံးပြုမှုများ
၅ ကျေးရွာ အခြေအနေ	၅ ကျေးရွာ အခြေအနေ

ဂ။ လူထုစီမံကိန်း၏ လာမည့် (၅) နှစ်အတွက် အတိုးတက်သော ဦးစားပေး ဖွံ့ဖြိုးတိုးတက်မှု လုပ်ငန်း အစီအစဉ်များအားဖော်ပြပါ။

အဆင့်	ကျေးရွာအတွက် ဦးစားပေး ဖွံ့ဖြိုးတိုးတက်မှု လုပ်ငန်းစဉ်များ	အဆိုပြုသူ (အမျိုးသားများ/ အမျိုးသမီးများ/အမျိုးသား+ အမျိုးသမီး)	ခန့်မှန်းကျန်ကျ စရိတ်	အတိုးတက်မှုနှင့် ခန့်မှန်းခြေ အရေအတွက်
၁	မြေအိုင်များ (၇၀၀)	အမျိုးသား	8,000,000	137
၂	ကျေးရွာအုပ်စု (၅၀၀၀) မြေအိုင်များ	အမျိုးသား+အမျိုးသမီး	5,000,000	137
၃	ကျေးရွာအုပ်စု (၅၀၀၀) မြေအိုင်များ	အမျိုးသား+အမျိုးသမီး	4,500,000	137
၄	ကျေးရွာအုပ်စု (၅၀၀၀) မြေအိုင်များ	အမျိုးသား+အမျိုးသမီး	3,000,000	137
၅	ကျေးရွာအုပ်စု (၅၀၀၀) မြေအိုင်များ	အမျိုးသား+အမျိုးသမီး	6,000,000	137



လူထုဝဟိုပြု စီမံကိန်း၊ စီမံကိန်းလက်နဲ့ အပိုင်း - (၃) - ၂၀၂၀၊ ၂၀၂၁

ထ၊ လူထုစီမံကိန်း၏ လာမည့် (၄) နှစ်အတွက်အကျိုးမဝင်သော ဦးစားပေး ဖွံ့ဖြိုးတိုးတက်မှု လုပ်ငန်းစဉ်များ၏ အစီအစဉ်များ

အဆင့်	ကျေးရွာအတွက် ဦးစားပေး ဖွံ့ဖြိုး တိုးတက်မှု လုပ်ငန်းစဉ်များ	အဆိုပြုသူ (အမျိုးသားများ/ အမျိုးသမီးများ/အမျိုးသား+ အမျိုးသမီး)	အခန်းကဏ္ဍ
၁	အိမ်ခြံမြေ	အမျိုးသမီး	
၂	ရိက္ခာပေးရေးအဖွဲ့အစည်း	အမျိုးသမီး	
၃	ဒုက္ခ ပယ်ဖယ်ရေး		
၄			
၅			
၆			
၇			
၈			
၉			
၁၀			
၁၁			
၁၂			

ဥက္ကဋ္ဌ ၊ ကျေးရွာစီမံကိန်းအထောက်အကူပြုဧကန်ပီတီမှ အတည်ပြုသည်။

အမည် ဒေါ်ဂါး လက်မှတ် [Signature] ၀၄.၆.၂၀၂၀

ကျေးရွာအုပ်စုစီမံကိန်းလုပ်ငန်းခွဲရွေးချယ်ခြင်း (ပုံစံ-၄)

လူထုပတ်ပြု စီမံကိန်း၊ စီမံကိန်းလက်စွဲ အပိုင်း - (၃) - ၂၉.၁၀.၂၀၁၆

ပုံစံ - ၀ - ၄ ကျေးရွာအုပ်စုစီမံကိန်းလုပ်ငန်းခွဲရွေးချယ်ခြင်းပုံစံ (Form PC 4)

လယ်ဥယျာဉ်၊ စီမံကိန်းလုပ်ငန်းခွဲရွေးချယ်မှုအစည်းအဝေးပြီးနောက်တွင် ကျေးရွာအုပ်စု CF/TF တို့၏ အကူအညီရယူ၍ ကျေးရွာစီမံကိန်းလုပ်ငန်း လက်မှတ်ရေးထိုးပြီး အဆိုပါပုံစံအား ပြည့်စုံအောင်ဖြည့်သွင်းရမည်။ ဤပုံစံအား ပြည့်စုံစွာဖြည့်သွင်းပြီးပါက ကျေးရွာအုပ်စုမှ ပြီးတိုင်းထောက်ခံချက်တွင် TPIC သို့ ဖော်ပြရန်အတွက် နောက်ဆက်တွဲအဖြစ် ထားရှိရမည်။ CF မှ ကျေးရွာအုပ်စုရွေးချယ်စီမံကိန်းလုပ်ငန်းခွဲဆိုင်ရာ အချက်အလက်များကို MIS သို့ ထည့်သွင်းရမည်။ (ယခုရွေးချယ်စီမံကိန်းလုပ်ငန်းခွဲ လက်ကိုင်အောင် ကျေးရွာများ ပေါင်းစပ်ပါ။ ကျေးရွာစည်းရုံးရေးမှူး/လန်ထမ်းအမည် ဦး ကြည်)

နေ့စွဲ ၅/၁/၂၀၁၇ စက်ဝန်းအားအမှတ်ခြစ်ပေးပါ။ (✓) ဥပဒေ(၁)၊ ဥပဒေ(၂)၊ ဥပဒေ(၃)၊ ဥပဒေ(၄)

ပြည်နယ်/တိုင်း ကယား၊ မြို့နယ် ဖရူဆို ကျေးရွာအုပ်စု ကျေးရွာများ

ကျေးရွာအမည်	ထောက်ခွက်ပမာဏ လုပ်ငန်းများ	အတိုင်းအတာ	ရန်ပုံငွေ တိုက်ရိုက် အကျုံးဝင်စားရင့် ရှိသူများ	အဆိုပြုတင်ပြသူ	ရန်ပုံငွေကုန်ကျစရိတ်			စုစုပေါင်း
					စီမံကိန်းမှ ထည့်ဝင်မှု	ကျေးရွာမှ ထည့်ဝင်မှု	အခြားထည့်ဝင်မှု (ခေါ်ပြုငွေ) အမည်အရ	
ကုဗပုဂ္ဂိုလ်	ဧက ၁၀၀၀ နှင့် ၁၅၀၀ နှင့်	၄'x၄'x၃'၊ ၁'x၄'x၅' (၁'x၅'x၅')	၂၁၆ ဦး	□ ကျား □ မ ■ ကျား+မ	၂၂၅၀၀၀	-	-	၂၂၅၀၀၀
စကော	မုတ္တမကျောင်း (အဆင့်)	၃၀'x၁၅'x၄'	၁၃၀ ဦး	□ ကျား □ မ ■ ကျား+မ	၆၀၀၀၀၀	-	-	၆၀၀၀၀၀
ခရီးခို	စုစည်း၊ ၆၆၁၈၊ လမ်း	၇၂၅'x၇'x၆'၊ ၅၂၈၀'x၄'x၅'	၄၄၅ ဦး	□ ကျား □ မ ■ ကျား+မ	၆၅၀၀၀၀	-	-	၆,၅၀၀,၀၀၀
ရွှေဘူ	မုတ္တမကျောင်း (အဆင့်)	၃၀'x၁၅'x၄'၊ ၆၅'x၄'x၅'x၇'	၁၇၃ ဦး	□ ကျား □ မ ■ ကျား+မ	၆၅၀၀၀၀ ၃၅၀၀၀၀	-	-	၆,၅၀၀,၀၀၀ ၃,၅၀၀,၀၀၀
				□ ကျား □ မ ■ ကျား+မ				

ရာထူး ကျေးရွာအုပ်စု စီမံကိန်း/ထောက်ခံကော်မတီ ဥက္ကဋ္ဌ အမည် ဦး လွှဲ လက်မှတ် ဦး ရက်စွဲ ၅/၁/၂၀၁၇

ကဏ္ဍအလိုက်ဦးစားပေးဖွံ့ဖြိုးရေးလုပ်ငန်းစဉ်များ

နောက်ဆက်တွဲ(၄) ခြားနားစေသောဆိုင်များအတွက် ဦးစားပေးဖွံ့ဖြိုးရေးလုပ်ငန်းစဉ်
 အနှစ်ချုပ်
 မူရင်းသည်အား VPMSC ထွင်ထားရှိရမည့်အခြားဌာနများနှင့် ညှိနှိုင်းရန်အတွက် မိမိဌာနအား TPMC တို့တုံ့ဆိုပါက MIS data အချက်အလက်
 သွင်းရန် ယလိုအပ်ပါမည်

အဆင့်	လုပ်ငန်း	မည်သည့်ဦးစားပေးပေလဲ	စတင်ရက်မှအကုန်ရက်အထိ (တို) အရက်	ပြန်လည်စစ်ဆေး ထားပါက မလဲ
အခြေခံအောက်အင်္ဂါ	၀		<input type="checkbox"/> မ	
	၁		<input type="checkbox"/> ကျား	
	၂		<input type="checkbox"/> မ	
	၃		<input type="checkbox"/> ကျား	
	၄		<input type="checkbox"/> မ	
	၅		<input type="checkbox"/> ကျား	
အသံကားမွေးမြူရေးကျား/မ	၀	ဦးစီးဌာန/ဌာန	<input checked="" type="checkbox"/> မ	
	၁		<input type="checkbox"/> ကျား	
	၂		<input type="checkbox"/> မ	
	၃		<input type="checkbox"/> ကျား	
	၄		<input type="checkbox"/> မ	
	၅		<input type="checkbox"/> ကျား	
ကျွန်းမာရေးနှင့် အာဟာရ	၀	ဆေးပေးခန်း	<input checked="" type="checkbox"/> ကျား	
	၁		<input type="checkbox"/> မ	
	၂		<input type="checkbox"/> ကျား	
	၃		<input type="checkbox"/> မ	
	၄		<input type="checkbox"/> ကျား	
	၅		<input type="checkbox"/> မ	
ပညာရေး	၀	မူကြမ်းကျောင်း	<input checked="" type="checkbox"/> ကျား	
	၁		<input type="checkbox"/> မ	
	၂		<input type="checkbox"/> ကျား	

		၂၀		
		၂၀		
		၂၀		
အိမ်	၁	၂၀		
	၂	၂၀		
	၃	၂၀		
	၄	၂၀		
	၅	၂၀		
		၂၀		
		၂၀		

