



2017

လူထုပဟိုပြုစီမံကိန်း
ကျေးရွာဖွံ့ဖြိုးရေးအစီအစဉ် (၂၀၁၇-၁၈)
ဖရှဆိုမြို့၊ ရာဇပရားကျေးရွာအုပ်စု၊
ခေါဘာကျေးရွာ၊

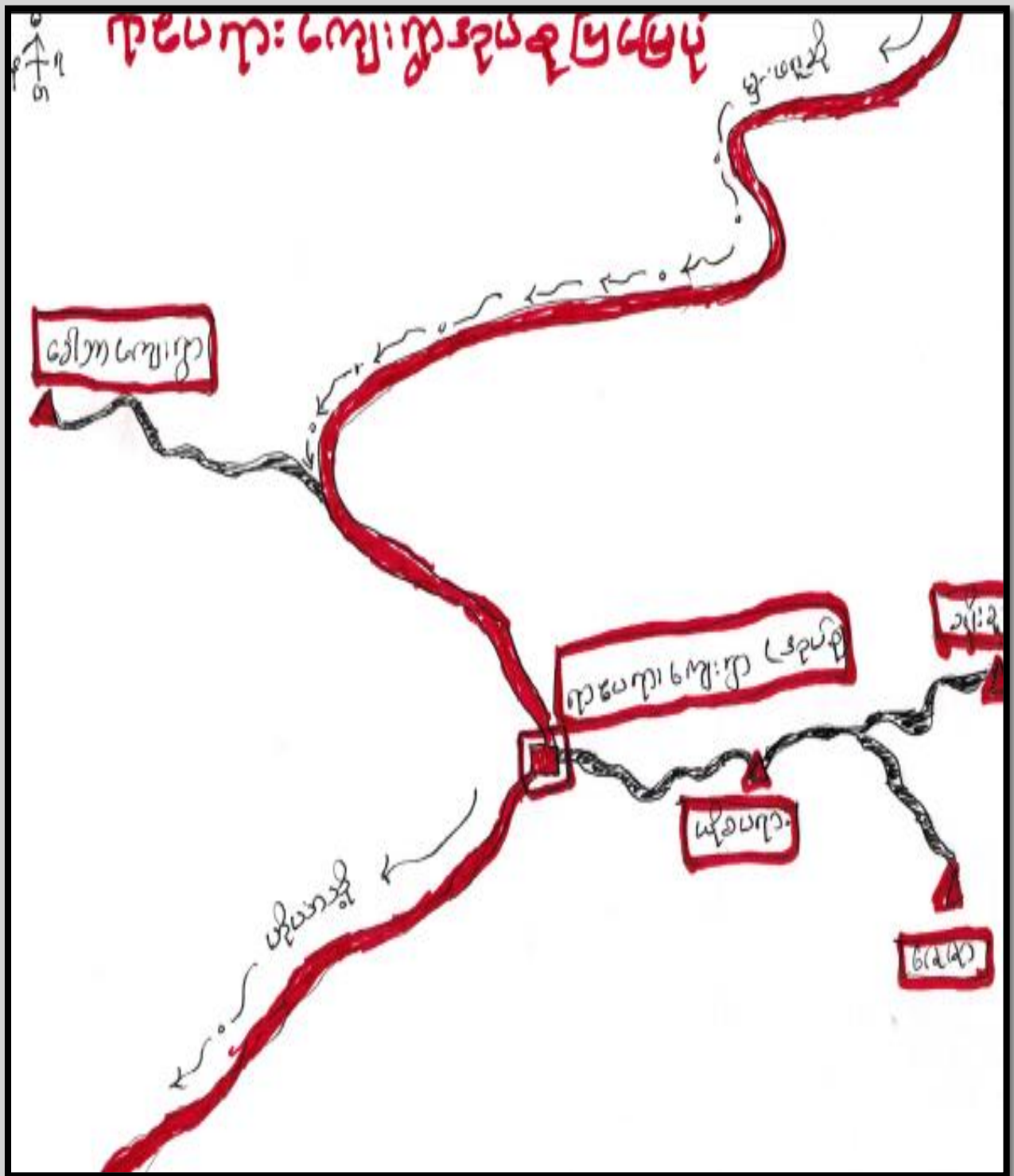


ကျေးရွာဖွံ့ဖြိုးရေးအစီအစဉ်

မာတိကာ

ဖရူဆိုမြို့နယ်အခြေပြမြေပုံ.....	2
ရာဇဝရားကျေးရွာအုပ်စုမြေပုံ	3
ကျေးရွာအုပ်စုတွင်ပါဝင်သောကျေးရွာများစာရင်း.....	4
ကျေးရွာအခြေခံအချက်အလက်များ.....	5
လူထုပူးပေါင်းပါဝင်သော လူမှုဆန်းစစ်ခြင်းနှင့် အကဲဖြတ်ခြင်းလုပ်ငန်းစဉ် အကျဉ်းချုပ်ဇယား.....	5
ကျေးရွာဖွံ့ဖြိုးရေးအစီအစဉ်အတွက် အသုံးပြုခဲ့သော PRA tools တစ်ခုချင်းစီအတွက် သုံးသပ်ချက်များ.....	8
ကျေးရွာအရင်းအမြစ်ပြမြေပုံ.....	8
ရည်ရွယ်ချက်.....	8
လူမှုရေးနှင့်အရင်းအမြစ်ပြမြေပုံ သုံးသပ်ချက်	8
ရာသီခွင်ပြပြကွဲဒီနံ	9
ရည်ရွယ်ချက်.....	9
ရာသီခွင်ပြပြကွဲဒီနံ သုံးသပ်ချက်	9
ကျား/မ ပင့်ကူအိမ်	10
ရည်ရွယ်ချက်.....	10
ကျားမ ပင့်ကူအိမ်သုံးသပ်ချက်	10
အဖွဲ့အစည်းချိတ်ဆက်မှုပြမြေပုံ	11
ရည်ရွယ်ချက်.....	11
အဖွဲ့အစည်းချိတ်ဆက်မှုပြမြေပုံ သုံးသပ်ချက်	11
ဥစ္စနေကြွယ်ဝမှု အဆင့်သတ်မှတ်ခြင်း	12
ရည်ရွယ်ချက်.....	12
ဥစ္စနေကြွယ်ဝမှု ဦးစားပေးအဆင့်သုံးသပ်ချက်	12
အရင်းအမြစ်အသုံးချမှု ဖော်ထုတ်ခြင်းဇယား	13
ရည်ရွယ်ချက်.....	13
အရင်းအမြစ်အသုံးချမှု သုံးသပ်ချက်	13
ကော်မတီဝင်များရွေးချယ်ခြင်းနှင့် ကျေးရွာဖွံ့ဖြိုးရေး အစီအစဉ်ဆောင်ရွက်မှု မှတ်တမ်းခါတ်ပုံများ	14
ရာဇဝရား ကျေးရွာ၏စီမံကိန်းအထောက်အကူပြု ကျေးရွာကော်မတီဝင်များစာရင်း.....	15
ကျေးရွာအချက်အလတ်(ပုံစံ-၁)	16
စီမံချက်စက်ဝန်းအချိန်ဇယား(ပုံစံ -၂).....	19
ကျေးရွာဖွံ့ဖြိုးရေးဦးစားပေးအစီအစဉ် (ပုံစံ-၃).....	20
ကျေးရွာအုပ်စုစီမံကိန်းလုပ်ငန်းခွဲရွေးချယ်ခြင်း (ပုံစံ-၄).....	22
ခေါ်ဘာကျေးရွာအစည်းအဝေးမှတ်တမ်းများ.....	23
ကဏ္ဍအလိုက်ဦးစားပေးဖွံ့ဖြိုးရေးလုပ်ငန်းစဉ်များ	24

ရာဇဝါးကျေးရွာအုပ်စုမြေပုံ



ကျေးရွာအုပ်စုတွင်ပါဝင်သောကျေးရွာများစာရင်း

စဉ်	ကျေးရွာ	အိမ်ခြေ	လူဦးရေ		
			ကျား	မ	စုစုပေါင်း
၁။	ခရီးခို	၆၇	၂၀၇	၂၃၈	၄၄၅
၂။	ခေါဘာ	၄၃	၈၅	၈၈	၁၇၃
၃။	ရာဇပရား	၄၆	၉၆	၁၂၀	၂၁၆
၄။	ယိုစပရား	၁၂၇	၂၁၅	၂၃၂	၄၄၇
၅။	ဇေဇာ	၂၉	၅၄	၇၇	၁၃၁

ကျေးရွာအခြေခံအချက်အလက်များ

ခေါဘာကျေးရွာတွင် လူဦးရေ (၁၇၃)ယောက်နှင့် အိမ်ခြေ (၄၃)အိမ်ရှိပါသည်။ ခေါဘာကျေးရွာသည် ဖရူဆိုမြို့နယ်၏ အနောက်ဘက်ခြမ်းတွင် တည်ရှိသည်။ ကယောလူမျိုးများသာ နေထိုင်ကြပြီး တောင်ယာ လုပ်ကိုင်ခြင်းဖြင့် အသက်မွေးဝမ်းကျောင်းပြုကြပါသည်။ ခရစ်ယာန်ဘာသာကို အဓိကကိုးကွယ်ကြပါသည်။ ရွာ၏ဘေးပတ်လည်တွင် တောင်ယာစိုက်ခင်းများ၊ လယ်ကွင်းများ ဝန်းရံနေပါသည်။

လူထုပူးပေါင်းပါဝင်သော လူမှုဆန်းစစ်ခြင်းနှင့် အကဲဖြတ်ခြင်းလုပ်ငန်းစဉ် အကျဉ်းချုပ်ဇယား

စဉ်	အကြောင်းအရာ	ရက်စွဲ	ဦးတည်အုပ်စု	တက်ရောက်သူများ			အဓိက ဆွေးနွေးချက်များ
				က	မ	ပ	
၁	ကျေးရွာလူမှုရေးပြ သယံဇာတပြမြေပုံ	၂-၁၂ ၂၀၁၆	ရပ်မိရက်ဖ၊ ကော်မတီဝင်၊ ကျေးရွာလူထု များ အားလုံး	၁၀	၂၀	၃၀	အခြေခံအဆောက်အဦများ၊ လုပ်ပန်းဆက်သွယ်ရေးအခြေ အနေ၊ လယ်ယာမြေများ၊ ရေထွက်ပေါက်၊ ရေလှောင် ကန်၊ သစ်တောများ
၂	လူမှုစီးပွားအဆင့် သတ်မှတ်ခြင်း	၂-၁၂ ၂၀၁၆	ချမ်းသာ၊ အလယ်အလတ်၊ နွမ်းပါး၊	၁၀	၂၀	၃၀	ကျေးရွာလူမှုစီးပွားရေးကို အုပ်စုများခွဲခြားသတ်မှတ်နိုင် ရေးအတွက်အခြေခံစံနှုန်းများ သတ်မှတ်ရန် အများလူထု သဘောတူသတ်မှတ်ခြင်း
၃	ကျား/မရေးရာ ကဏ္ဍ	၂-၁၂ ၂၀၁၆	ကျေးရွာအတွင်းရှိ အမျိုးသားနှင့် အမျိုးသမီးများ	၁၀	၂၀	၃၀	ကျေးရွာအတွင်းရှိအရင်းအမြစ်၊ ပိုင်ဆိုင်မှု၊ အခြေခံအဆောက်အ ဦး စသောလုပ်ငန်းများကို ဘယ်သူတွေက အသုံးပြု၊ ထိမ်းချုပ်နေသလဲဆိုတာကို ဆွေးနွေးမှုများ ပြုလုပ်ခြင်း

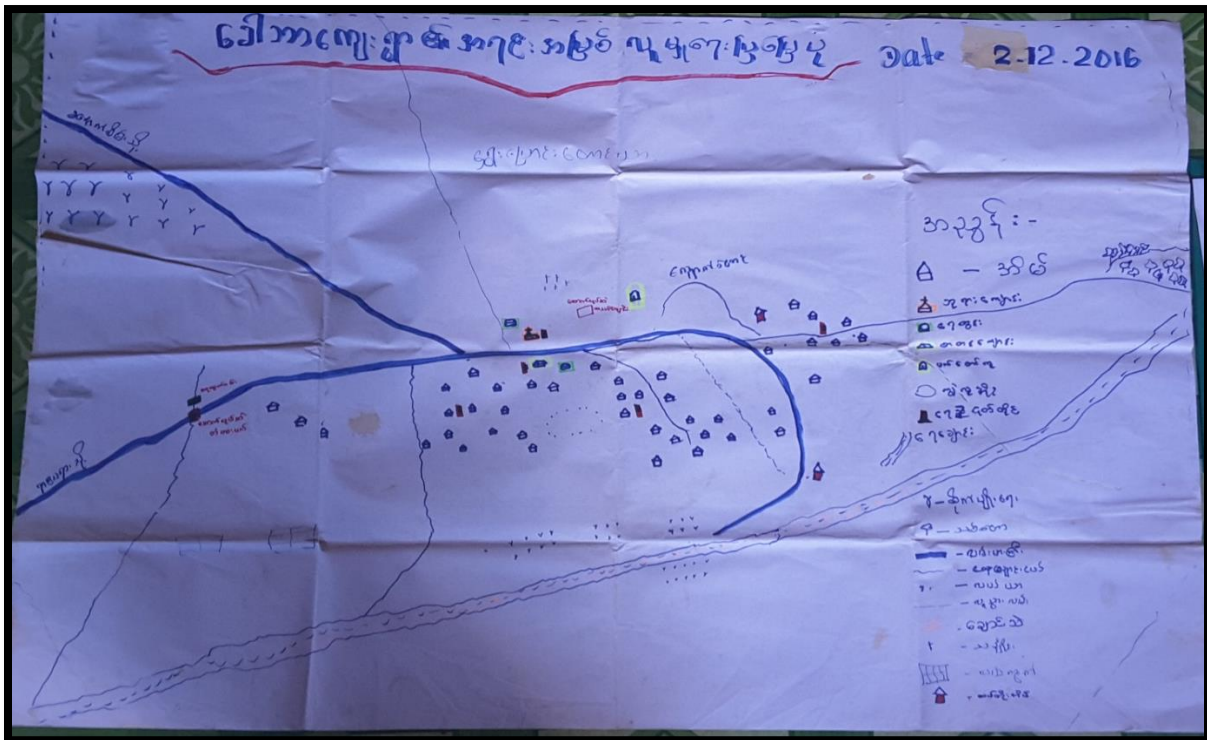
စဉ်	အကြောင်းအရာ	ရက်စွဲ	ဦးတည်အုပ်စု	တက်ရောက်သူများ			အဓိက ဆွေးနွေးချက်များ
				က	မ	ပ	
၄	ပင့်ကူအိမ် ကွန်ယက်	၂-၁၂ ၂၀၁၆	အမျိုးသားများနှင့် အမျိုးသမီးများ၊ ကျေးရွာလူထု	၁၀	၂၀	၃၀	အမျိုးသားများနှင့်အမျိုးသမီးများ တန်းတူအခွင့်အရေးရရှိမှုနှင့် မရရှိ သည့် အကြောင်းအရင်းများ
၅	အဖွဲ့အစည်း ချိတ်ဆက်ပုံ	၂-၁၂ ၂၀၁၆	ကျေးရွာအုပ်ချုပ် ရေးအဖွဲ့၊ ကျေးရွာ စီထောက်အဖွဲ့၊ ကျေးရွာလူထု	၁၀	၂၀	၃၀	ကျေးရွာအတွင်းရှိ အဖွဲ့အစည်း များနှင့် မည်သို့သောလုပ်ငန်းများ အတွက် မည်သည့်အဖွဲ့များ ချိတ်ဆက်လုပ်ကိုင်မှုရှိခြင်း
၆	ရာသီခွင်ပြ ပြက္ခဒိန်	၂-၁၂ ၂၀၁၆	ကော်မတီဝင်များ၊ အမျိုးသမီး/သား ဆင်းရဲနွမ်းပါးသူ	၁၀	၂၀	၃၀	စိုက်ပျိုးရိတ်သိမ်းကာလ (တောင် ယာ၊လယ်ယာ)၊ စီးပွားရေး/ငွေရှာ (အရောင်းအဝယ်)၊ ပွဲတော်ချိန်၊ မိုးများကာလ၊ ကျန်းမာရေးဆိုး ကာလ၊ ဝင်ငွေအကောင်းဆုံး ကာလ၊ အလုပ်ပါးကာလ၊ ရေရှားကာလ
၇	အခက်အခဲ/ပြဿနာ	၂-၁၂ ၂၀၁၆	အမျိုးသမီး/သား၊ လူထုအားလုံး	၁၀	၂၀	၃၀	ငွေကြေးအရင်းအနှီးမရှိ၊ လမ်းပန်းဆက်သွယ်ရေး၊ မီးလင်းရေး ရေလုံလောက်မှုမရှိ ဖုန်းဆက်သွယ်ရေး၊ ကျန်းမာရေး၊ ပညာရေး၊ စီးပွားရေး၊ စည်းလုံးခြင်းမရှိ။
၈	ကျေးရွာ၏(၄)နှစ်စာ မျော်မှန်းချက်များ	၂-၁၂ ၂၀၁၆	ကျေးရွာလူထု အားလုံး	၁၀	၂၀	၃၀	စီးပွားရေးပိုမိုကောင်းမွန်လာရန်၊ ပညာရေး၊ လူမှုရေး၊ ကျန်းမာရေး၊ ဘာသာရေး ပိုမိုကောင်းမွန်လာ၊ ကျေးရွာစည်းလုံးခြင်း

စဉ်	အကြောင်းအရာ	ရက်စွဲ	ဦးတည်အုပ်စု	တက်ရောက်သူများ			အဓိက ဆွေးနွေးချက်များ
				က	မ	ပ	
							ပိုမိုကောင်းမွန်လာ၊ စားဝတ်နေရေးပိုမိုအဆင်ပြေလာ
၉	ကျေးရွာဖွံ့ဖြိုးရေး လုပ်ငန်းစဉ်များ	၂-၁၂ ၂၀၁၆	ရွာလူထု အားလုံး	၁၀	၂၀	၃၀	လမ်း(ကတ္တရာ)၊ မီး(လျှပ်စစ်မီး)၊ ခန်းမဆောင်၊ ရေလှောင်ကန်၊ ရေငုတ်/ပိုက်၊ စာသင်ကျောင်း တိုးချဲ့
၁၀	ကျေးရွာဦးစားပေး လုပ်ငန်းစဉ်များ	၂-၁၂ ၂၀၁၆	ရွာလူထု အားလုံး	၁၀	၂၀	၃၀	ကျေးရွာဖွံ့ဖြိုးရေးလုပ်ငန်းစဉ် အဆင့် သတ်မှတ်ခြင်း၊ တိုင်းတာခြင်း၊ ခန့်မှန်းကုန်ကျငွေ တွက်ချက်ခြင်း၊ အကျိုးခံစားခွင့် ရှိသူလူဦးရေ
၁၁	ကျေးရွာသမိုင်း အကျဉ်းချုပ်	၂-၁၂ ၂၀၁၆	အမျိုးသမီး/သား၊ လူထုအားလုံး	၁၀	၂၀	၃၀	အိမ်ခြေ၊ လူဦးရေ၊ လူမျိုး၊ ဘာသာစသော ကျေးရွာသမိုင်း အချက်အလက် အဆင့်ဆင့်များ ကို ဖော်ထုတ်ခြင်း

ကျေးရွာဖွံ့ဖြိုးရေးအစီအစဉ်အတွက် အသုံးပြုခဲ့သော PRA tools တစ်ခုချင်းစီအတွက် သုံးသပ်ချက်များ

ကျေးရွာအရင်းအမြစ်ပြမြေပုံ ရည်ရွယ်ချက်

ခေါ်ဘာကျေးရွာ၏လူမှုရေးနှင့် အရင်းအမြစ်ပြမြေပုံကို သုံးသပ်ခြင်းရည်ရွယ်ချက်မှာ ကျေးရွာ၏ တည်နေရာ အနေအထား၊ ဘာသာရေးကိုးကွယ်မှုပုံစံ၊ လမ်းပန်းဆက်သွယ်ရေး၊ ကျန်းမာရေး စောင့်ရှောက်မှု၊ ပညာရေးအခြေအနေနှင့် ရေရရှိမှုစသော အခြေအနေများကို သိရှိနိုင်စေရန်ဖြစ်ပါသည်။



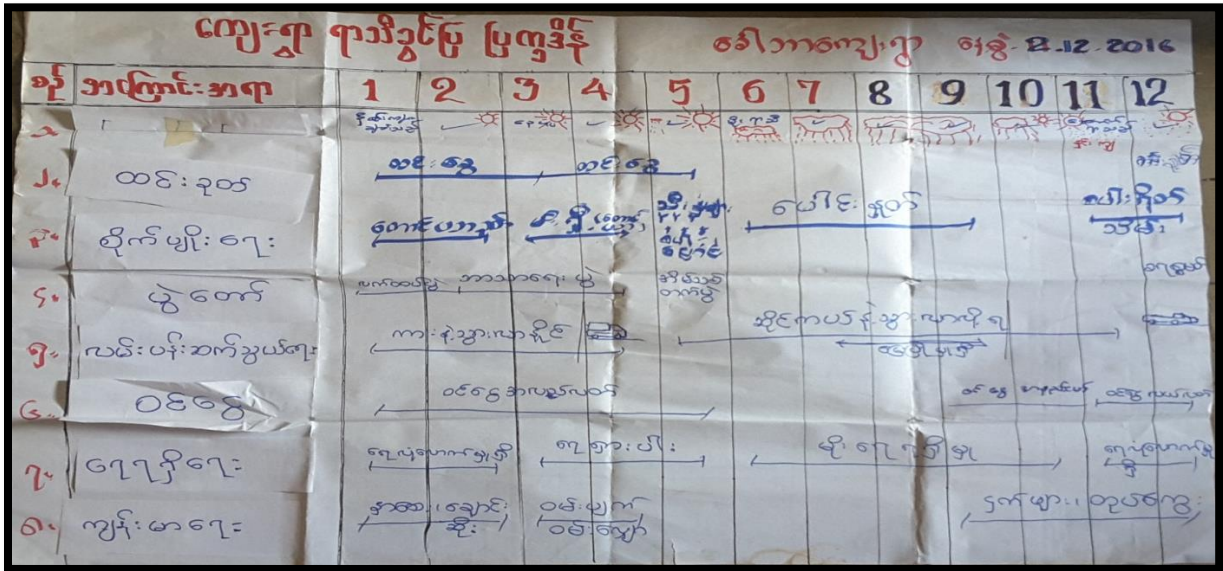
လူမှုရေးနှင့်အရင်းအမြစ်ပြမြေပုံ သုံးသပ်ချက်

ခေါ်ဘာကျေးရွာသည် ဖရူဆိုမြို့နယ်၏ အနောက်ဘက်ခြမ်းတွင် တည်ရှိသည်။ ကယောလူမျိုးများသာ နေထိုင်ကြပြီး တောင်ယာလုပ်ကိုင်ခြင်းဖြင့် အသက်မွေးဝမ်းကျောင်းပြုကြပါသည်။ ခရစ်ယာန်ဘာသာကို အဓိကကိုးကွယ်ကြပါသည်။ ရွာတွင်းလမ်းသည် ကျောက်ခင်းလမ်းနှင့် မြေသားလမ်းများ ဖြစ်ကြပါသည်။ ကျေးရွာတွင် စာသင်ကျောင်း၊ ဘုရားကျောင်းတို့ရှိပါသည်။ ရေတွင်းနှင့် ရေလှောင်ကန် များလည်း ရှိကြပါသည်။ ရွာ၏ဘေးပတ်လည်တွင် တောင်ယာစိုက်ခင်းများ၊ လယ်ကွင်းများ ဝန်းရံနေပါသည်။ ကျေးရွာ၏ လူမှုရေးပြမြေပုံ သုံးသပ်ခြင်းဖြင့် ကျေးရွာ၏ လမ်းပန်းဆက်သွယ်ရေး အခြေအနေနှင့် ရွာသူ/ သားများအတွက် လိုအပ်ချက်များကို သိရှိလေ့လာ သုံးသပ်ရပါသည်။

ရာသီခွင်ပြပြကွဒိန်

ရည်ရွယ်ချက်

ခေါဘာကျေးရွာ၏နှစ်စဉ်ဖြစ်လေ့ဖြစ်ထသော အသက်မွေးဝမ်းကြောင်းလုပ်ငန်းများ၊ ကျန်းမာရေး၊ လမ်းပန်းဆက်သွယ်ရေး၊ စိုက်ပျိုးရေး၊ ရိုးရာပွဲလမ်းသဘင်၊ လအလိုက်ဝင်ငွေနှင့် သောက်သုံးရေရရှိမှု အခြေအနေတို့ကို ရာသီအလိုက်သိရှိနိုင်ရန် ရည်ရွယ်ဖော်ထုတ်ရေးဆွဲခြင်း ဖြစ်ပါသည်။



ရာသီခွင်ပြပြကွဒိန် သုံးသပ်ချက်

ခေါဘာကျေးရွာတွင် နွေ၊ မိုး၊ ဆောင်းရာသီဥတု သုံးမျိုးရှိပါသည်။ ဖေဖော်ဝါရီလမှ မေလအထိ အလွန်ပူပြင်းခြောက်သွေ့သော ရာသီဥတုဖြစ်ပြီး ဇွန်လမှ အောက်တိုဘာလအထိ မိုးဥတုဖြစ်ပါသည်။ အောက်တိုဘာမှ ဇန်နဝါရီလကုန်အထိ ခြောက်သွေ့ပြီး အလွန်အေးသော ဆောင်းရာသီဖြစ်ပါသည်။ ကျေးရွာ၏ အဓိက စီးပွားရေးလုပ်ငန်းမှာ တောင်ယာလုပ်ငန်းဖြစ်ပါသည်။ တောင်ယာလုပ်ငန်းကို ဧပြီလမှစတင်ပြီး ထယ်ထွန်ခြင်း၊ မြေပြုပြင်ခြင်းများ လုပ်ဆောင်ကြပါသည်။ မေလတွင်စတင်စိုက်ပျိုးပြီး ဇွန်လနှင့်ဇူလိုင်လများတွင် စပါး၊ မြေပဲစသည်တို့ကို စိုက်ပျိုးကြပါသည်။ ဩဂုတ်လမှ စတင်ပြီး အောက်တိုဘာလကုန်အထိ ပေါင်းရှင်းခြင်း၊ မြေဆွဲခြင်းများ ပြုလုပ်ကြပါသည်။ အောက်တိုဘာလသည် နှုတ်သိမ်းချိန်ဖြစ်ပါသည်။ နိုဝင်ဘာလနှင့် ဒီဇင်ဘာလများတွင် စပါး၊ ပြောင်းကောက်များ ရိတ်သိမ်းကြပါသည်။ သီးနှံများထွက်ရှိသော နှစ်ကုန်အချိန်ဖြစ်သည့် ဒီဇင်ဘာလနှင့် နှစ်ပိုင်းဖြစ်သည့် ဇန်နဝါရီလများတွင် ဝင်ငွေရရှိပါသည်။ ရိုးရာပွဲတော်များမှာ နှစ်သစ်ကူးပွဲ၊ မယ်တော်ပွဲ၊ ဘာသာရေးပွဲ၊ ခရစ်စမတ်ပွဲတော်တို့ ဖြစ်ပါသည်။ လမ်းပန်းဆက်သွယ်ရေးတွင် ရွာတွင်းကတ္တရာလမ်းနှင့် မြေသားလမ်းဖြစ်သော်လည်း ကားဆိုင်ကယ်များ သွားလာနိုင်ပါသည်။ နှစ်စဉ်ပိုင်းများဖြစ်သည့် ဇန်နဝါရီလမှ ဖေဖော်ဝါရီလများတွင် ဝမ်းလျှောရောဂါ၊ နှာစေးချောင်းဆိုးရောဂါများ ဖြစ်ကြပါသည်။ မိုးရာသီနှင့် ဆောင်းရာသီများတွင် တုပ်ကွေးနှင့် နှာစေးရောဂါများ အဖြစ်များပါသည်။

ကျား/မ ပင့်ကူအိမ်

ရည်ရွယ်ချက်

ခေါဘာကျေးရွာ၏ ကျား/မဆိုင်ရာပင့်ကူအိမ်မြေပုံ ရေးဆွဲခြင်း၏ ရည်ရွယ်ချက်မှာ ကျေးရွာအတွင်းရှိ အမျိုးသား/သမီးတို့၏ ပါဝင်လှုပ်ရှားမှု အနေအထားနှင့်၎င်းပါဝင်လှုပ်ရှားသော အနေအထားအပေါ်တွင် မည်သည့်အတွက်ကြောင့် ကွာဟနေကြသည်ကိုသိရှိစေရန်ဖြစ်ပါသည်။



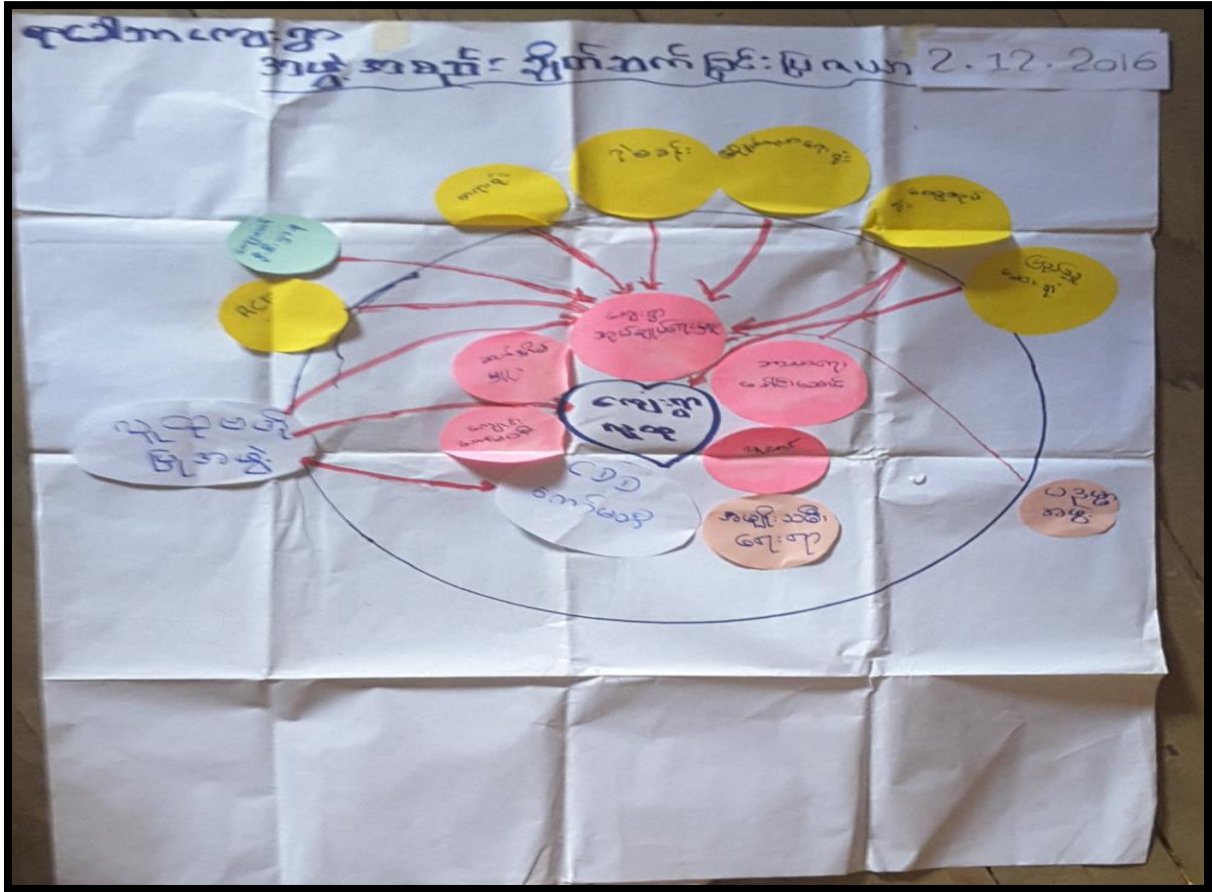
ကျားမ ပင့်ကူအိမ်သုံးသပ်ချက်

ခေါဘာကျေးရွာ၏ အမျိုးသား/အမျိုးသမီးဆိုင်ရာ ပင့်ကူအိမ်မြေပုံသုံးသပ်ချက် ပြုလုပ်ရာတွင် ပညာရေး၊ ကျန်းမာရေး၊ ဦးဆောင်မှု၊ စွမ်းအင်အသုံးချမှု၊ ဝင်ငွေကဏ္ဍများတွင် အမျိုးသားများက ပိုမိုဆောင်ရွက်ကြပြီး အိမ်တွင်းမှုလုပ်ငန်းဆောင်ရွက်ရာတွင် အမျိုးသမီးများကလုပ်ဆောင်ကြပြီး မိဘလွှမ်းမိုးမှုကို အမျိုးသား၊ အမျိုးသမီးများက ဆောင်ရွက်ကြသည်။ ပညာရေးနှင့် ဆိုင်သောအခြေအနေတွင် အမျိုးသားများက ဦးဆောင်သည်။ ဤသို့ပင့်ကူအိမ်မြေပုံသုံးသပ်ခြင်းဖြင့် အမျိုးသမီးများ၏ စွမ်းဆောင်ရည်နည်းနေသေးကြောင်း တွေ့ရှိရပါသည်။

အဖွဲ့အစည်းချိတ်ဆက်မှုပြမြေပုံ

ရည်ရွယ်ချက်

ခေါ်ဘာကျေးရွာတွင် ဩဇာလွှမ်းမိုးမှုရှိသော လူများ၊အုပ်စုများနှင့် ဆုံးဖြတ်ချက်ချရာတွင် အမျိုးသား၊ သမီးပါဝင်မှု အခြေအနေ၊ ကျေးရွာဖွံ့ဖြိုးရေး လုပ်ငန်းဆောင်ရွက်မှုအခြေအနေ၊ ဘေးဖယ်ထားခံရသောအုပ်စုများ၏ ပါဝင်ခွင့်အခြေအနေနှင့် ထိန်းချုပ်မှုများကိုသိရှိနိုင်စေရန် ရည်ရွယ်ပါသည်။



အဖွဲ့အစည်းချိတ်ဆက်မှုပြမြေပုံ သုံးသက်ချက်

ခေါ်ဘာကျေးရွာတွင် အဖွဲ့အစည်းစုစုပေါင်း(၈)ဖွဲ့ရှိပြီး ၎င်းတို့မှာ အုပ်ချုပ်ရေးအဖွဲ့၊ CDDကော်မတီ၊ ဘာသာရေးခေါင်းဆောင်၊ ပညာရေးကော်မတီ၊ အားနာအသင်း၊ လူငယ်အဖွဲ့၊ C.Aနှင့် မယ်တော်သမီးအဖွဲ့ တို့ဖြစ်ကြပါသည်။ ဘာသာရေးနှင့် အုပ်ချုပ်ရေးအဖွဲ့များသည် ကျေးရွာလူထုနှင့် စဉ်ဆက်မပြတ်ချိတ်ဆက်မှု ရှိပြီးမိမိတို့၏ ရပ်ရွာဖွံ့ဖြိုးတိုးတက်ရေးအတွက် အထူးအရေးပါသော အဖွဲ့အစည်းများ ဖြစ်ပါသည်။ ကျန်ကော်မတီအဖွဲ့များမှာ အုပ်ချုပ်ရေးမှူးနှင့် တစ်ဆင့်ခံချိတ်ဆက်နေပြီး ရပ်ရွာ၏ လိုအပ်သောကဏ္ဍအသီးသီး ပါဝင်ချိတ်ဆက် လုပ်ဆောင်နေကြပါသည်။ ကျေးရွာ၏ ပြင်ပမှလာရောက်ကူညီသော အဖွဲ့များမှာ အစိုးရအဖွဲ့အစည်းများဖြစ်သည့် ပြည်သူ့ဆေးရုံ၊ လဝက၊ ပညာရေးဌာန၊ နတလအဖွဲ့များနှင့် ချိတ်ဆက်လုပ်ဆောင်လျက် ရှိပါသည်။

ဥစ္စနေကြွယ်ဝမှု အဆင့်သတ်မှတ်ခြင်း

ရည်ရွယ်ချက်

ဥစ္စနေကြွယ်ဝမှုဦးစားပေး အဆင့်သတ်မှတ်ခြင်း၏ ရည်ရွယ်ချက်မှာ ခေါ်ဘာကျေးရွာတွင်းရှိ ကျေးရွာသူ /သားတို့အား အုပ်စုအလိုက်ဖြင့် ထိခိုက်လွယ်သောအုပ်စုနှင့် ၎င်းအုပ်စုမှမည်သည့်အတွက်ကြောင့် ထိခိုက်လွယ်ရသည်ကို သိရှိစေရန် ရည်ရွယ်ပါသည်။

ကျေးရွာ ခေါ်ဘာ	ဥစ္စနေကြွယ်ဝမှု မြေဇယား	ခုနှစ် 2.12.2016
အမျိုးအစား	သက်တမ်းကျက် / ဥစ္စနေကြွယ်ဝမှု	အခြေအနေအထား
ကျွမ်းသားသော အုပ်စု	တိုက်၊ ခိုအိမ်၊ ကျွဲ (၄)၊ ခွေး (၇)၊ ခိုင်ကယ်၊ စပါး (၃၀၀) ဖုံး၊ အကောင်မာ (၁၀)၊ ဝက် (၃)၊ အကောင်၊ စပါး (ကြိုက် စက်)	၈
အသင့် အတင့်	ပျဉ်၊ ခိုအိမ်၊ ကျွဲ (၁)၊ အကောင်၊ ခွေး (၁)၊ ဝက် (၁)၊ စပါး (၆၀) ဖုံး	၂၇
မမြေပင်သော အုပ်စု	ပျဉ်၊ ခိုအိမ်၊ စပါး (၂၅) ဖုံး၊ ခွေး (၁)၊ ဝက် (၁)၊ အကောင်မာ (၁)၊ ခိုင်ကယ်	၅
နှမ်းပါးသော အုပ်စု	စပါး (၁၀) ဖုံး၊ ကျွဲ (၁)၊ အကောင်၊ ဝက် (၁)၊ အကောင်	၂

ဥစ္စနေကြွယ်ဝမှု ဦးစားပေးအဆင့်သုံးသပ်ချက်

ခေါ်ဘာကျေးရွာတွင် ဥစ္စနေကြွယ်ဝမှု အဆင့်သတ်မှတ်ရာတွင် အဆင့်(၄)မျိုးခွဲခြားထားပါသည်။ အပြေလည်ဆုံးအုပ်စု၊ ပြေလည်သောအုပ်စုနှင့် မပြေလည်သောအုပ်စု ဟူ၍ခွဲခြားထားသည်။ အပြေလည်ဆုံးအုပ်စုဟူ၍ သတ်မှတ်ထားသောအုပ်စု၏ လက္ခဏာရပ်များမှာ ဆိုင်ကယ်၊ တိုက်၊ နွား၊ ကျွဲ၊ ဖာလာ၊ စပါး၊ စပါးစက် ပိုင်ဆိုင်ထားပါသည်။ ထိုသို့ပိုင်ဆိုင်ထားသော မိသားစုများမှာ ကျေးရွာတွင် (၈)အိမ်ရှိပါသည်။ ပြေလည်သောအုပ်စုများသည် ပျဉ်အိမ်၊ ကျွဲ၊ နွား၊ ဆိုင်ကယ်နှင့် စပါးပုံး ၁၀၀ခန့်ရှိသော မိသားစုများဖြစ်ပါသည်။ ထိုသို့ ပိုင်ဆိုင်ထားသော မိသားစုများမှာ (၂၇)အိမ် ဖြစ်ပါသည်။ မပြေလည်သောအုပ်စုများမှာ နေ့စားလုပ်ကိုင် စားသောက်ကြပြီး မိသားစုဦးရေမှာ (၅)စုဖြစ်ပါသည်။ နှမ်းပါးသောအုပ်စုများမှာ မိသားစုဦးရေမှာ (၂)စုရှိပါသည်။ ၎င်းကိုသိရှိရခြင်းဖြင့် စီမံကိန်းလုပ်ငန်းခွဲများ ဆောင်ရွက်ရာတွင် ထိုသို့သောအုပ်စုများ ပိုမိုပါဝင်လာစေရန်နှင့် ထိုသူတို့အတွက် အခွင့်အလမ်းကောင်းများ ဖန်တီးပေးနိုင်ရန်နှင့် ထည့်သွင်းစဉ်းစားနိုင်စေရန်အတွက် ရည်ရွယ်သုံးသပ်ခဲ့ခြင်း ဖြစ်ပါသည်။

အရင်းအမြစ်အသုံးချမှု ဖော်ထုတ်ခြင်းဇယား

ရည်ရွယ်ချက်

ခေါ်ဘာကျေးရွာ၏ အရင်းအမြစ်အသုံးချမှုမြေပုံကို ရေးဆွဲခြင်းသည် ထိုအရင်းအမြစ်များကို မည်သူက အသုံးပြုပြီး ထိုအရင်းအမြစ်များကို အသုံးပြုရန်မည်သူက ဆုံးဖြတ်ချက်ချသည်ကို သိရှိရန် ရည်ရွယ်ပါသည်။

ခေါ်ဘာကျေးရွာ အရင်းအမြစ်အသုံးချမှုမြေပုံဇယား				
စဉ်	အသုံးပြုမှုအရင်းမြစ်	အသုံးပြုသူ	အသုံးပြုရက်	အသုံးပြုရက်
၁	၆၇	ကျေးမ	ကျေးမ	ကျေးမ
၂	၆၈	ကျေးမ	ကျေးမ	ကျေးမ
၃	၆၉	ကျေးမ	ကျေးမ	ကျေးမ
၄	၇၀	ကျေးမ	ကျေးမ	ကျေးမ
၅	၇၁	ကျေးမ	ကျေးမ	ကျေးမ
၆	၇၂	ကျေးမ	ကျေးမ	ကျေးမ
၇	၇၃	ကျေးမ	ကျေးမ	ကျေးမ
၈	၇၄	ကျေးမ	ကျေးမ	ကျေးမ
၉	၇၅	ကျေးမ	ကျေးမ	ကျေးမ
၁၀	၇၆	ကျေးမ	ကျေးမ	ကျေးမ
၁၁	၇၇	ကျေးမ	ကျေးမ	ကျေးမ
၁၂	၇၈	ကျေးမ	ကျေးမ	ကျေးမ
၁၃	၇၉	ကျေးမ	ကျေးမ	ကျေးမ
၁၄	၈၀	ကျေးမ	ကျေးမ	ကျေးမ
၁၅	၈၁	ကျေးမ	ကျေးမ	ကျေးမ
၁၆	၈၂	ကျေးမ	ကျေးမ	ကျေးမ
၁၇	၈၃	ကျေးမ	ကျေးမ	ကျေးမ
၁၈	၈၄	ကျေးမ	ကျေးမ	ကျေးမ
၁၉	၈၅	ကျေးမ	ကျေးမ	ကျေးမ
၂၀	၈၆	ကျေးမ	ကျေးမ	ကျေးမ
၂၁	၈၇	ကျေးမ	ကျေးမ	ကျေးမ
၂၂	၈၈	ကျေးမ	ကျေးမ	ကျေးမ
၂၃	၈၉	ကျေးမ	ကျေးမ	ကျေးမ
၂၄	၉၀	ကျေးမ	ကျေးမ	ကျေးမ
၂၅	၉၁	ကျေးမ	ကျေးမ	ကျေးမ
၂၆	၉၂	ကျေးမ	ကျေးမ	ကျေးမ
၂၇	၉၃	ကျေးမ	ကျေးမ	ကျေးမ
၂၈	၉၄	ကျေးမ	ကျေးမ	ကျေးမ
၂၉	၉၅	ကျေးမ	ကျေးမ	ကျေးမ
၃၀	၉၆	ကျေးမ	ကျေးမ	ကျေးမ
၃၁	၉၇	ကျေးမ	ကျေးမ	ကျေးမ
၃၂	၉၈	ကျေးမ	ကျေးမ	ကျေးမ
၃၃	၉၉	ကျေးမ	ကျေးမ	ကျေးမ
၃၄	၁၀၀	ကျေးမ	ကျေးမ	ကျေးမ

အရင်းအမြစ်အသုံးချမှု သုံးသပ်ချက်

ခေါ်ဘာကျေးရွာသူ၊သားများ အဓိကအသုံးပြုနေကြသော သဘာဝအရင်းအမြစ်များမှာ ကျောက်တောင်၊ တောင်ယာ၊ သစ်တော၊ သစ်၊ ဝါးနှင့် စိမ့်စမ်းရေတို့ဖြစ်ပါသည်။ ထို့ပြင် လူ့အရင်းအမြစ်များဖြစ်သော လက်မှုပညာနှင့် ဆေးဆရာမများတို့လည်း အနည်းငယ်ရှိပါသည်။ ထိုအရင်းအမြစ်များ အသုံးပြုမှုတွင် အမျိုးသား၊ သမီးများ တန်းတူအသုံးပြုခွင့်ရှိသော်လည်း ထိုအသုံးပြုမှုအတွက် ဆုံးဖြတ်ချက်ချရာတွင် အမျိုးသားများကသာ ဦးဆောင်ပြီး ဆုံးဖြတ်ချက် ချကြပါသည်။ ထိုသို့ဖြစ်ခြင်းမှာ အမျိုးသမီးများကို ဆုံးဖြတ်ချက်များအတွက် အခွင့်အရေးမပေးခြင်း၊ ရှေးရိုးဓလေ့ထုံးတမ်းအစဉ်အလာများအရ ဖြစ်ပါသည်။ ကျေးရွာ၏အရင်းအမြစ်မြေပုံကို သုံးသပ်ခြင်းဖြင့် အမျိုးသမီးများ၏ အခွင့်အရေးနည်းပါးသည်ကို တွေ့ရှိရသည်။

ကော်မတီဝင်များရွေးချယ်ခြင်းနှင့် ကျေးရွာဖွံ့ဖြိုးရေး အစီအစဉ်ဆောင်ရွက်မှု မှတ်တမ်းဓါတ်ပုံများ



ရာဇဝတ်ကျေးရွာ၏စီမံကိန်းအထောက်အကူပြု ကျေးရွာကော်မတီဝင်များစာရင်း

စဉ်	အမည်	ကျား/မ		ရာထူး/ တာဝန်
၁	ဒေါ်ပေးမိုး		မ	ကျေးရွာစီ/ထောက် ဥက္ကဋ္ဌ
၂	ဦးခူးအိ	က		ကျေးရွာစီ/ထောက် ဥက္ကဋ္ဌ
၃	ဒေါ်ယိုသဲအု		မ	ကျေးရွာစေတနာ့ဝန်ထမ်း
၄	ဦးအန်တောညို	က		ကျေးရွာစေတနာ့ဝန်ထမ်း
၅	ဦးကာပရေးလယ်	က		ဝယ်ယူရေးဆပ်ကော်မတီ
၆	ဒေါ်ဆာမူ		မ	ဝယ်ယူရေးဆပ်ကော်မတီ
၇	ဒေါ်ရီမိုး		မ	ဝေဖန်အကြံပြုတိုင်ကြားရေးဆပ်ကော်မတီ
၈	ဦးကာပရေးလယ်(၂)	က		ဝေဖန်အကြံပြုတိုင်ကြားရေးဆပ်ကော်မတီ
၉	ဒေါ်စိစီးလျာ		မ	စောင့်ကြည့်ကြီးကြပ်ရေးဆပ်ကော်မတီ
၁၀	ဦးနိုးနိုး	က		စောင့်ကြည့်ကြီးကြပ်ရေးဆပ်ကော်မတီ
၁၁	ဦးထွန်းအိ	က		လည်ပတ်ထိန်းသိမ်းရေးဆပ်ကော်မတီ
၁၂	ဒေါ်အဲလစ်ဘောက်		မ	လည်ပတ်ထိန်းသိမ်းရေးဆပ်ကော်မတီ
၁၃	ဦးရောကို	က		ကျေးရွာငွေစာရင်းကိုင်
၁၄	ဦးအန်းဂျေလို	က		ဝယ်ယူရေးဆပ်ကော်မတီ
	ကော်မတီစုစုပေါင်း	၈	၆	၁၄ဦး

ကျေးရွာအချက်အလက် (ပုံစံ-၁)

လူထုဗဟိုပြုစီမံကိန်း၊ စီမံကိန်းလက်စွဲ
အပိုင်း-၃ ၂၀၂၀-၂၁

ပုံစံ-၁ ကျေးရွာအခြေခံအချက်အလက်များ (Form PC 1)

လမ်းညွှန်ချက်/ ကျေးရွာတစ်ရွာသို့ ပထမဆုံး မိတ်ဆက်ရေးသွားရောက်သောအခါ လူထုစည်းရုံးရေးမှူးသည် ကျေးရွာခေါင်းဆောင်များအားကျေးရွာအချက်အလက်များကိုမေတ္တာရပ်ခံ၍တောင်းခံရသည်။ ဤအချက်အလက်များကိုစီမံကိန်းမိတ်ဆက်အစည်းဝေးမတိုင်မီတောင်းခံရမည်။ စီမံကိန်းမိတ်ဆက်အစည်းဝေးတွင် လူထုစည်းရုံးရေးမှူးသည် ဤအချက်အလက်များအားစစ်ဆေးပြီးမှန်ကန်အောင်ပြုလုပ်ရမည်။ ပြီးနောက်တွင် လူထုစည်းရုံးရေးမှူးမှ သတင်းအချက်အလက်ထဲသို့ Tablets မှတစ်ဆင့်ဖြည့်သွင်းရမည်။

ကျေးရွာအုပ်ချုပ်ရေးမှူးအမည် ဒေါ်. ဖွန်အိ	ကျေးရွာအုပ်ချုပ်ရေးမှူး အိမ်နီးနယ် မအူအိ	လူထုစည်းရုံးရေးမှူးအမည် ဒေါ်. ကြည်
ပြည်နယ်/တိုင်းဒေသကြီး ကယား	မြို့နယ် မအူအိ	ကျေးရွာအုပ်စု ကယား
		ကျေးရွာ ၆၅၅

က. လူဦးရေ

လူမျိုးစု	အိမ်ထောင်စုအရေအတွက်	ကိုးကွယ်သည့်ဘာသာ	အိမ်ထောင်စုအရေအတွက်
လူမျိုးစု (၁) ကယား	၄၃	ဘာသာ(၁) ဘုရားမရှိ	၄၃
လူမျိုးစု (၂) -----		ဘာသာ(၂) -----	
လူမျိုးစုရော -----		ဘာသာရော -----	

	အမျိုးသား(အရေအတွက်)	အမျိုးသမီး(အရေအတွက်)	အိမ်ခြေ
လူဦးရေ	၆၅	၆၆	၄၅
အိမ်ထောင်ဦးစီး	၃၄	၁၄	၄၅

(ခ) လက်လှမ်းမီအသုံးပြုနိုင်သည့်အဆောက်အအုံများ

စာသင်ကျောင်း	အမှတ် ခြံမပါ	ကျန်းမာရေး	အမှတ် ခြံမပါ	ဘာသာရေးအဆောက် အအုံ	အမှတ် ခြံမပါ
အထက်တန်းကျောင်း	<input type="checkbox"/>	ဆေးရုံ	<input type="checkbox"/>	စေတီ	<input type="checkbox"/>
အလယ်တန်းကျောင်း	<input type="checkbox"/>	ကျန်းမာရေးဌာန	<input type="checkbox"/>	ဘုန်းကြီးကျောင်း	<input type="checkbox"/>
မူလတန်းကျောင်း	<input checked="" type="checkbox"/>	ကျန်းမာရေးဌာနစွဲ	<input type="checkbox"/>	ဟိန္ဒူဘုရားကျောင်း	<input type="checkbox"/>
ပုထိုးကျောင်း	<input type="checkbox"/>	ဆေးပေးခန်း	<input type="checkbox"/>	ရေစက်ကျောင်း	<input checked="" type="checkbox"/>
အခြား	<input type="checkbox"/>	အခြား	<input type="checkbox"/>	ဝလီ	<input type="checkbox"/>
				အခြား	<input type="checkbox"/>
မှတ်ချက်		မှတ်ချက်		မှတ်ချက်	

စီမံချက်စက်ဝန်းအချိန်ဇယား (ပုံစံ - ၂)

လူထုဗဟိုပြုစီမံကိန်းစီမံကိန်းဌာန
အပိုင်း-၃ ၂၀၂၀-၂၀၂၅

ပုံစံ ၀-၂ - စီမံကိန်းစက်ဝန်းအချိန်ဇယား (PC 2)

လမ်းညွှန်ချက်သက်ဆိုင်ရာလူထုစည်းရုံးရေး/လက်ထောက်နည်းပညာနည်းပညာများမှ		စီမံကိန်းစက်ဝန်းအဆင့်တစ်ခုစီ	ပြီးစီးတိုင်းကျေးရွာနှင့်	ကျေးရွာအုပ်စု
အတွက်ကျင့်ပုံစံကိုဖြည့်သွင်းရမည်။				
စည်းရုံးရေးမှူး/ဝန်ထမ်း အမည် <u>ဦးဇော်</u>				
နေ့စွဲ <u>၂၀၂၀.၀၂.၂၆</u>				
စက်ဝန်းအမှတ်ခြစ်ပါ <input type="checkbox"/> စက်ဝန်း(၁) <input checked="" type="checkbox"/> စက်ဝန်း(၂) <input type="checkbox"/> စက်ဝန်း(၃) <input type="checkbox"/> စက်ဝန်း(၄)				
ပြည်နယ်/တိုင်း	မြို့နယ်	ကျေးရွာအုပ်စု	ကျေးရွာ	
<u>မန္တလေး</u>	<u>မကွေး</u>	<u>ကျေးရွာအုပ်စု</u>	<u>ကျေးရွာ</u>	<u>၆၅၁၅</u>

စီမံကိန်းအဆင့်ခွဲခြားမှုအဆင့်များ	နေ့စွဲ		အစည်းအဝေးတွင်တက်ရောက်သူအရေအတွက်			
	စတင်သည့်နေ့	ပြီးဆုံးသည့်နေ့	အမျိုးသားအရေအတွက်	အမျိုးသမီးအရေအတွက်	အိမ်ထောင်စုအရေအတွက်	လူမျိုးစုတက်ရောက်သူအရေအတွက်နှင့် လူမျိုးစုအမည်
၁. ကျေးရွာစီမံကိန်း မိတ်ဆက်အစည်းအဝေး	<u>၂၀၂၀.၀၂.၂၆</u>	<u>၂၀၂၀.၀၂.၂၆</u>	<u>၄</u>	<u>၇၆</u>	<u>၈</u>	<u>မန္တလေး ၇၄</u>
၂. ကျေးရွာဖွံ့ဖြိုးရေး စီမံချက်ရေးဆွဲခြင်း အစည်းအဝေး			<u>၁၀</u>	<u>၇၆</u>	<u>၇၉</u>	<u>မန္တလေး </u>
၃. ကျေးရွာအုပ်စု လုပ်ငန်း ဆုံးဖြတ်ချက်ချသည့်အစည်းအဝေး	<u>၅.၀၂.၂၀၂၄</u>	<u>၅.၀၂.၂၀၂၄</u>	<u>၁၅</u>	<u>၁၉</u>	<u>၂၇</u>	<u>မန္တလေး </u>
၄. မြို့နယ်အဆင့်စီမံကိန်းရေးဆွဲရေးနှင့် အကောင်အထည်ဖော်ရေးကော်မတီ၏ စီမံကိန်း သုံးသပ်မှုအစည်းအဝေး			<u>မလို</u>	<u>မလို</u>	<u>မလို</u>	<u>မလို</u>
၅. မြို့နယ် စီမံကိန်းရေးဆွဲရေးနှင့်အကောင်အထည်ဖော်ရေးကော်မတီ၏ဆုံးဖြတ်မှုကို ရွာသို့ အသိပေးအကြောင်းကြားသည့်အစည်းအဝေး						
၆. စီမံကိန်းပုံစံနှင့်စီမံချက်ရေးဆွဲခြင်း အစည်းအဝေး	<u>မလို</u>	<u>မလို</u>	<u>မလို</u>	<u>မလို</u>	<u>မလို</u>	<u>မလို</u>
၆.၁။ စီမံကိန်းလုပ်ငန်း အကောင်အထည်ဖော်ရေးအစည်းအဝေး						



လူထုဗဟိုပြု စီမံကိန်း၊ စီမံကိန်းလက်ခွဲ အပိုင်း - (၃) - ၂၉.၁၀.၂၀၁၆

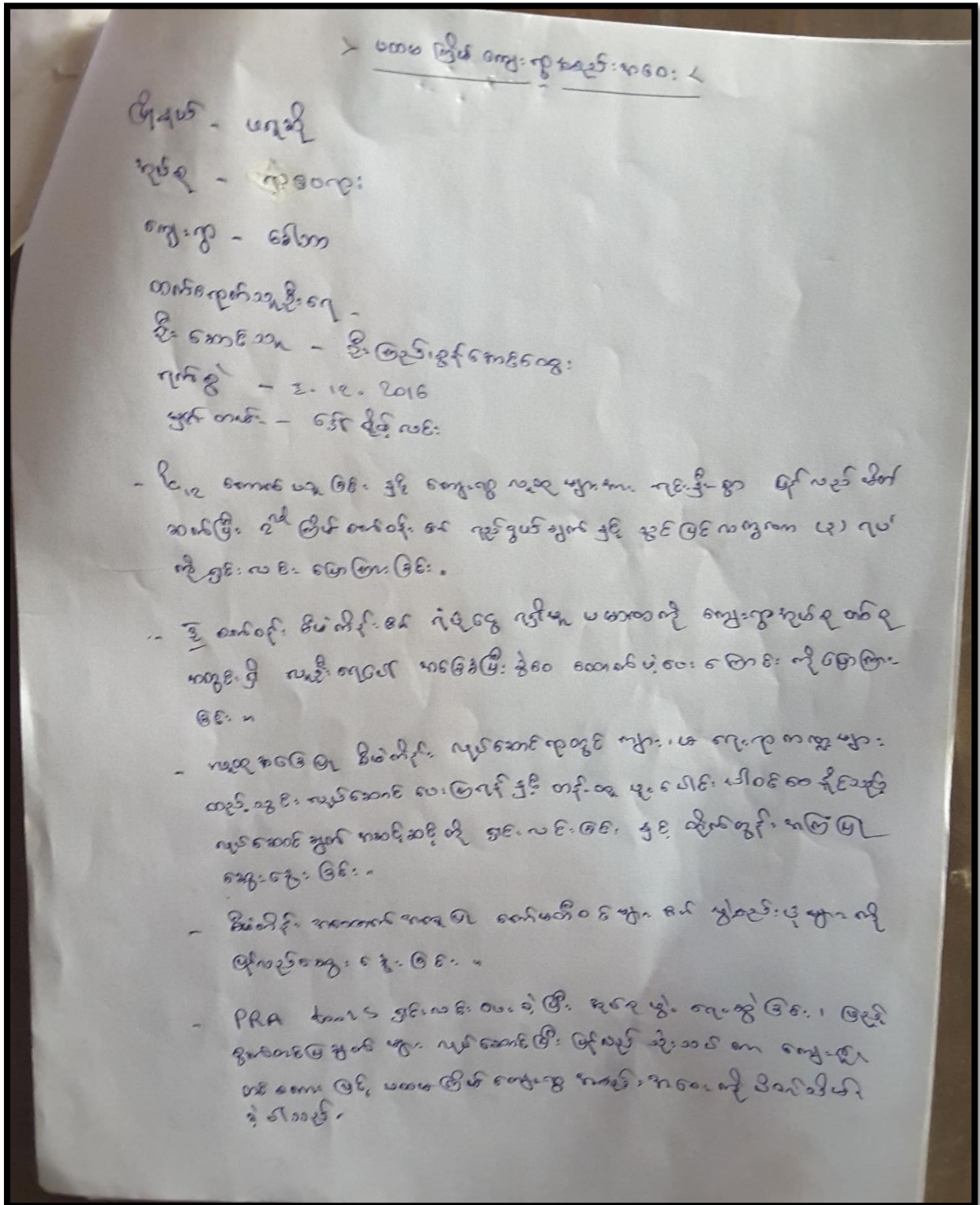
သ။ လူထုစီမံကိန်း၏ လာမည့် (၄) နှစ်အတွက်အကျိုးပင်သော ဦးစားပေး ဖွံ့ဖြိုးတိုးတက်မှု လုပ်ငန်း အစီအစဉ်များအားဖော်ပြပါ။

အဆင့်	ကျေးရွာအတွက် ဦးစားပေး ဖွံ့ဖြိုးတိုးတက်မှု လုပ်ငန်းစဉ်များ	အဆိုပြုသူ (အမျိုးသားများ/အမျိုးသမီးများ/အမျိုးသား+အမျိုးသမီး)	အခန်းကဏ္ဍ
၁	ရိပ်ယူရေး၊ မျိုးခြံများ	ဒါမိုင်း၊ သီမီ	
၂	ကျွန်းပေးရေး၊ လေဖွတ်ဖွဲ့	ဒါမိုင်း၊ သီမီ	
၃			
၄			
၅			
၆			
၇			
၈			
၉			
၁၀			
၁၁			
၁၂			

ဥက္ကဋ္ဌ ၊ ကျေးရွာစီမံကိန်းအထောက်အကူပြုကော်မတီမှ အတည်ပြုသည်။

အမည် ဒေါ်လှမိုး လက်မှတ် မာမိ နေ့စွဲ ၂.၁၂.၂၀၁၆

ခေါ်ဘာကျေးရွာအစည်းအဝေးမှတ်တမ်းများ



ကဏ္ဍအလိုက်ဦးစားပေးဖွံ့ဖြိုးရေးလုပ်ငန်းစဉ်များ

၁၆၁၈

မောင်ဆက်စွဲ(၄) မြို့နယ်အသက်ဆိုင်ရာအဖွဲ့အစည်း ဦးစားပေးဖွံ့ဖြိုးရေးလုပ်ငန်းစဉ် အနစ်အရှည် ဖုလင်လည်အား VPSIC လွှတ်ထားရှိရမည့်အခြေအနေအထားနှင့် ငြိမ်သက်ရေးစဉ် ၆၂၅၅၀၀၀ TPIC သို့မဟုတ်၆၂၅၅၀၀၀ အား အစုပြို ညှစ်ချန် မလိုအပ်ပါ။

အထိုင်	လုပ်ငန်း	မည်သူ့ဦးစားပေးမည်	စတင်ရက်စွဲ (သို့) အင်ဂျင်နီယာ	ပြင်ဆင်ရန်အား အစုပြို မည်
အခြေခံအောက်အင်္ဂါ	၀	ရုံး၊ စတင်	<input checked="" type="checkbox"/> မ <input checked="" type="checkbox"/> ကျား	
	၂		<input type="checkbox"/> မ <input type="checkbox"/> ကျား	
	၃		<input type="checkbox"/> မ <input type="checkbox"/> ကျား	
	၄		<input type="checkbox"/> မ <input type="checkbox"/> ကျား	
	၅		<input type="checkbox"/> မ <input type="checkbox"/> ကျား	
	၆		<input type="checkbox"/> မ <input type="checkbox"/> ကျား	
အသက်ပေးပေးရေး	၀	ရုံးသုံး၊ ကျား၊ မိန်းမ	<input checked="" type="checkbox"/> မ <input type="checkbox"/> ကျား	
	၂		<input type="checkbox"/> မ <input type="checkbox"/> ကျား	
	၃		<input type="checkbox"/> မ <input type="checkbox"/> ကျား	
	၄		<input type="checkbox"/> မ <input type="checkbox"/> ကျား	
	၅		<input type="checkbox"/> မ <input type="checkbox"/> ကျား	
	၆		<input type="checkbox"/> မ <input type="checkbox"/> ကျား	
ကျန်းမာရေးနှင့် အာဟာရ	၀	၆၇၁၃၂၅၀၃၆၆၆	<input checked="" type="checkbox"/> မ <input checked="" type="checkbox"/> ကျား	
	၂	ကော.ပေ.ခန်း	<input checked="" type="checkbox"/> မ <input checked="" type="checkbox"/> ကျား	
	၃	ကျန်းမာရေးအဖွဲ့အစည်း	<input checked="" type="checkbox"/> မ <input type="checkbox"/> ကျား	
	၄		<input type="checkbox"/> မ <input type="checkbox"/> ကျား	
	၅		<input type="checkbox"/> မ <input type="checkbox"/> ကျား	
	၆		<input type="checkbox"/> မ <input type="checkbox"/> ကျား	
ပညာရေး	၀	ရိုးပြန်ကျောင်း	<input checked="" type="checkbox"/> မ <input checked="" type="checkbox"/> ကျား	
	၂		<input type="checkbox"/> မ <input type="checkbox"/> ကျား	
	၃		<input type="checkbox"/> မ <input type="checkbox"/> ကျား	

အဖြေ	၄		<input type="checkbox"/> မ		
			<input type="checkbox"/> ကျား		
	၅		<input type="checkbox"/> မ		
			<input type="checkbox"/> ကျား		
	၁	၂၅ နှစ် ၆. ၁၁. ၅၅	<input checked="" type="checkbox"/> မ		
			<input checked="" type="checkbox"/> ကျား		
	၂		<input type="checkbox"/> မ		
			<input type="checkbox"/> ကျား		
	၃		<input type="checkbox"/> မ		
		<input type="checkbox"/> ကျား			
၄		<input type="checkbox"/> မ			
		<input type="checkbox"/> ကျား			
၅		<input type="checkbox"/> မ			
		<input type="checkbox"/> ကျား			