



2017

လူထုဗဟိုပြုစီမံကိန်း
ကျေးရွာဖွံ့ဖြိုးရေးအစီအစဉ်(၂၀၁၇-၁၈)
ဖရူဆိုမြို့နယ်၊ ဒိုးလာစောကျေးရွာအုပ်စု၊
ယိုပရားကျေးရွာ

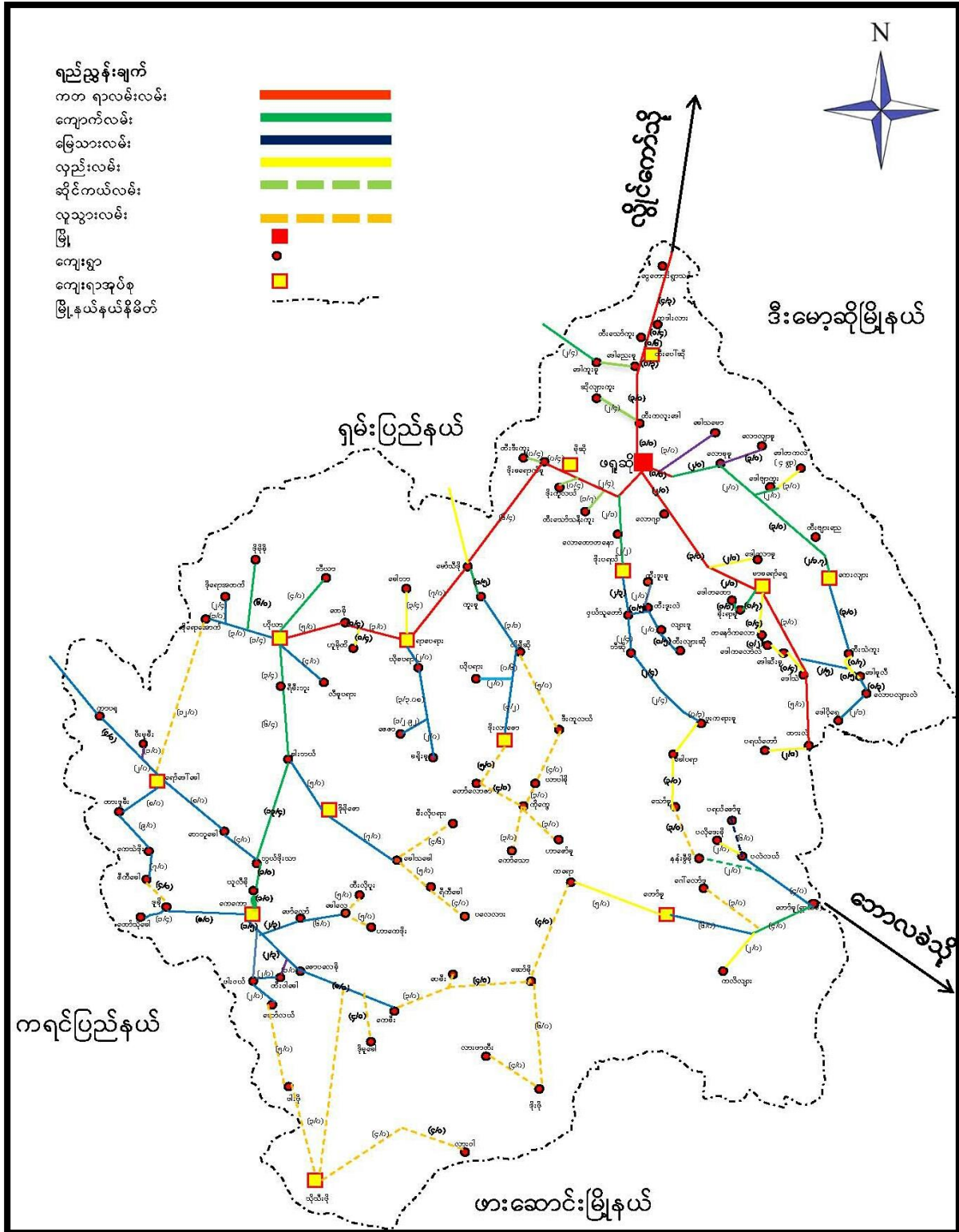


ကျေးရွာဖွံ့ဖြိုးရေးအစီအစဉ်

မာတိကာ

ဖရူဆိုမြို့နယ်အခြေပြမြေပုံ.....	2
ဒိုးလာစောကျေးရွာအုပ်စုမြေပုံ	3
ကျေးရွာအုပ်စုတွင်ပါဝင်သောကျေးရွာများစာရင်း.....	4
ကျေးရွာအခြေခံအချက်အလက်များ.....	5
လူထုပူးပေါင်းပါဝင်သော လူမှုဆန်းစစ်ခြင်းနှင့် အကဲဖြတ်ခြင်းလုပ်ငန်းစဉ် အကျဉ်းချုပ်ဇယား.....	5
ကျေးရွာဖွံ့ဖြိုးရေးအစီအစဉ်အတွက် အသုံးပြုခဲ့သော PRA tools တစ်ခုချင်းစီအတွက် သုံးသပ်ချက်များ.....	8
ကျေးရွာအရင်းအမြစ်ပြမြေပုံ.....	8
ရည်ရွယ်ချက်.....	8
လူမှုရေးနှင့် အရင်းအမြစ်ပြမြေပုံ သုံးသပ်ချက်.....	9
ရာသီခွင်ပြပြက္ခဒိန်.....	10
ရည်ရွယ်ချက်.....	10
ရာသီခွင်ပြပြက္ခဒိန် သုံးသပ်ချက်	10
ကျား/မ ပင့်ကူအိမ်	12
ရည်ရွယ်ချက်.....	12
ကျားမ ပင့်ကူအိမ်သုံးသပ်ချက်	12
အဖွဲ့အစည်းချိတ်ဆက်မှုပြမြေပုံ	13
ရည်ရွယ်ချက်.....	13
အဖွဲ့အစည်းချိတ်ဆက်မှုပြမြေပုံ သုံးသပ်ချက်	13
ဥစ္စနေကြွယ်ဝမှု အဆင့်သတ်မှတ်ခြင်း	14
ရည်ရွယ်ချက်.....	14
ဥစ္စနေကြွယ်ဝမှု ဦးစားပေးအဆင့်သတ်မှတ်ချက်	14
အရင်းအမြစ်အသုံးချမှု ဖော်ထုတ်ခြင်းဇယား	15
ရည်ရွယ်ချက်.....	15
အရင်းအမြစ်အသုံးပြုမှု သုံးသပ်ချက်.....	15
ကော်မတီဝင်များရွေးချယ်ခြင်းနှင့် ကျေးရွာဖွံ့ဖြိုးရေး အစီအစဉ်ဆောင်ရွက်မှု မှတ်တမ်းဓါတ်ပုံများ	16
ယိုပရားကျေးရွာ၏ စီမံကိန်းအထောက်အကူပြု ကျေးရွာကော်မတီဝင်များစာရင်း.....	17
ကျေးရွာအချတ်အလတ်(ပုံစံ-၁)	18
စီမံချက်စက်ဝန်းအချိန်ဇယား(ပုံစံ -၂).....	21
ကျေးရွာဖွံ့ဖြိုးရေးဦးစားပေးအစီအစဉ် (ပုံစံ-၃).....	22
ကျေးရွာအုပ်စုစီမံကိန်းလုပ်ငန်းခွဲရွေးချယ်ခြင်း (ပုံစံ-၄).....	24
ယိုပရား ကျေးရွာအစည်းအဝေးမှတ်တမ်းများ.....	25
ကဏ္ဍအလိုက်ဦးစားပေးဖွံ့ဖြိုးရေးလုပ်ငန်းစဉ်များ	27

ဖရူဆိုမြို့နယ်အခြေပြမြေပုံ



ကျေးရွာအုပ်စုတွင်ပါဝင်သောကျေးရွာများစာရင်း

စဉ်	ကျေးရွာ	အိမ်ခြေ	လူဦးရေ		
			ကျား	မ	စုစုပေါင်း
၁။	ဒိုးလာစော	၃၆	၉၇	၉၃	၁၉၀
၂။	ကိုက္ကွေ	၂၂	၅၅	၆၀	၁၁၅
၃။	ဒီးကူလယ်	၆၉	၁၆၉	၁၇၉	၃၄၈
၄။	ဟာစောခူ	၂၀	၄၆	၄၅	၉၁
၅။	ကော်သော	၂၂	၅၅	၇၁	၁၂၆
၆။	တလောဇာ	၄၂	၁၃၆	၁၁၈	၂၅၄
၇။	ယာပါခို	၂၇	၇၈	၇၂	၁၅၀
၈။	ယိုးပရား	၂၈	၈၆	၇၂	၁၅၈
၉။	ထိုခွီဆို	၁၀၀	၂၂၇	၂၄၆	၄၇၃

ကျေးရွာအခြေခံအချက်အလက်များ

ယိုပရားကျေးရွာတွင် လူဦးရေ (၁၅၈)ဦးနှင့် အိမ်ခြေပေါင်း (၂၇)အိမ်ရှိပြီး ကျေးရွာ၏ တည်နေရာ အနေအထားမှာ တောတောင် ထိပ်အလယ်လောက်တွင် နေထိုင်တည်ရှိပြီး ကျေးရွာ၏ အဓိက အရင်းအမြစ်များမှာ သစ်တော၊ ငှက်ပျောတော၊ အိမ် ထောင်စုပိုင်ဝါးရိုကျောက်တောင်ဖိလံနှင့် သဘာဝစိမ်းစမ်း ရေချောင်းစသော အရင်းအမြစ်များဖြင့် နေထိုင်လှုပ် ရှားသွားလာနေပြီး ၎င်းအရင်းအမြစ်များတွင် ငှက်ပျောတော၊ သစ်တော ဝါးပင်ကျောက်တောင်နှင့် စမ်းချောင်းရေတို့သည် ကျေးရွာအတွက်လုံလောက်သော အရင်းအမြစ်များဖြစ်ကြသည်။ ကျေးရွာ၏ စီးပွားရေးအခြေအနေဖြင့် တောင်ယာလယ်ယာများနှင့် ဖိလံခင်း များတို့အားဖြင့် လုပ်ငန်းလုပ်ကိုင်ရှာဖွေ စားသောက်နေထိုင်ကြသည်။

လူထုပူးပေါင်းပါဝင်သော လူမှုဆန်းစစ်ခြင်းနှင့် အကဲဖြတ်ခြင်းလုပ်ငန်းစဉ် အကျဉ်းချုပ်ဇယား

စဉ်	အကြောင်းအရာ	ရက်စွဲ	ဦးတည်အုပ်စု	တက်ရောက်သူများ			အဓိက ဆွေးနွေးချက်များ
				က	မ	ပ	
၁	ကျေးရွာလူမှုရေးပြ သယံဇာတပြမြေပုံ	၂၃-၁၂ ၂၀၁၆	ရပ်မိရက်ဖ၊ ကော်မတီဝင်၊ ကျေးရွာလူထု များ အားလုံး	၁၂	၁၈	၃၀	အခြေခံအဆောက်အဦများ၊ လုပ်ပန်းဆက်သွယ်ရေးအခြေ အနေ၊ လယ်ယာမြေများ၊ ရေထွက်ပေါက်၊ ရေလှောင် ကန်၊ သစ်တောများ
၂	လူမှုစီးပွားအဆင့် သတ်မှတ်ခြင်း	၂၃-၁၂ ၂၀၁၆	ချမ်းသာ၊ အလယ်အလတ်၊ နွမ်းပါး၊	၁၂	၁၈	၃၀	ကျေးရွာလူမှုစီးပွားရေးကို အုပ်စုများခွဲခြားသတ်မှတ်နိုင် ရေးအတွက်အခြေခံစံနှုန်းများ သတ်မှတ်ရန် အများလူထု သဘောတူသတ်မှတ်ခြင်း
၃	ကျား/မရေးရာ ကဏ္ဍ	၂၃-၁၂ ၂၀၁၆	ကျေးရွာအတွင်းရှိ အမျိုးသားနှင့် အမျိုးသမီးများ	၁၂	၁၈	၃၀	ကျေးရွာအတွင်းရှိအရင်းအမြစ်၊ ပိုင်ဆိုင်မှု၊ အခြေခံအဆောက်အ ဦး စသောလုပ်ငန်းများကို ဘယ်သူတွေက အသုံးပြု၊ ထိမ်းချုပ်နေသလဲဆိုတာကို ဆွေးနွေးမှုများ ပြုလုပ်ခြင်း

စဉ်	အကြောင်းအရာ	ရက်စွဲ	ဦးတည်အုပ်စု	တက်ရောက်သူများ			အဓိက ဆွေးနွေးချက်များ
				က	မ	ပ	
၄	ပင့်ကူအိမ် ကွန်ယက်	၂၃-၁၂ ၂၀၁၆	အမျိုးသားများနှင့် အမျိုးသမီးများ၊ ကျေးရွာလူထု	၁၂	၁၈	၃၀	အမျိုးသားများနှင့်အမျိုးသမီးများ တန်းတူအခွင့်အရေးရရှိမှုနှင့် မရရှိ သည့် အကြောင်းအရင်းများ
၅	အဖွဲ့အစည်း ချိတ်ဆက်ပုံ	၂၃-၁၂ ၂၀၁၆	ကျေးရွာအုပ်ချုပ် ရေးအဖွဲ့၊ ကျေးရွာ စီထောက်အဖွဲ့၊ ကျေးရွာလူထု	၁၂	၁၈	၃၀	ကျေးရွာအတွင်းရှိ အဖွဲ့အစည်း များနှင့် မည်သို့သောလုပ်ငန်းများ အတွက် မည်သည့်အဖွဲ့များ ချိတ်ဆက်လုပ်ကိုင်မှုရှိခြင်း
၆	ရာသီခွင်ပြ ပြက္ခဒိန်	၂၃-၁၂ ၂၀၁၆	ကော်မတီဝင်များ၊ အမျိုးသမီး/သား ဆင်းရဲနွမ်းပါးသူ	၁၂	၁၈	၃၀	စိုက်ပျိုးရိတ်သိမ်းကာလ (တောင် ယာ၊လယ်ယာ)၊ စီးပွားရေး/ငွေရှာ (အရောင်းအဝယ်)၊ ပွဲတော်ချိန်၊ မိုးများကာလ၊ ကျန်းမာရေးဆိုး ကာလ၊ ဝင်ငွေအကောင်းဆုံး ကာလ၊ အလုပ်ပါးကာလ၊ ရေရှားကာလ
၇	အခက်အခဲ/ပြဿနာ	၂၃-၁၂ ၂၀၁၆	အမျိုးသမီး/သား၊ လူထုအားလုံး	၁၂	၁၈	၃၀	ငွေကြေးအရင်းအနှီးမရှိ၊ လမ်းပန်းဆက်သွယ်ရေး၊ မီးလင်းရေး ရေလုံလောက်မှုမရှိ ဖုန်းဆက်သွယ်ရေး၊ ကျန်းမာရေး၊ ပညာရေး၊ စီးပွားရေး၊ စည်းလုံးခြင်းမရှိ။
၈	ကျေးရွာ၏(၄)နှစ်စာ မျော်မှန်းချက်များ	၂၃-၁၂ ၂၀၁၆	ကျေးရွာလူထု အားလုံး	၁၂	၁၈	၃၀	စီးပွားရေးပိုမိုကောင်းမွန်လာရန်၊ ပညာရေး၊ လူမှုရေး၊ ကျန်းမာရေး၊ ဘာသာရေး ပိုမိုကောင်းမွန်လာ၊ ကျေးရွာစည်းလုံးခြင်း

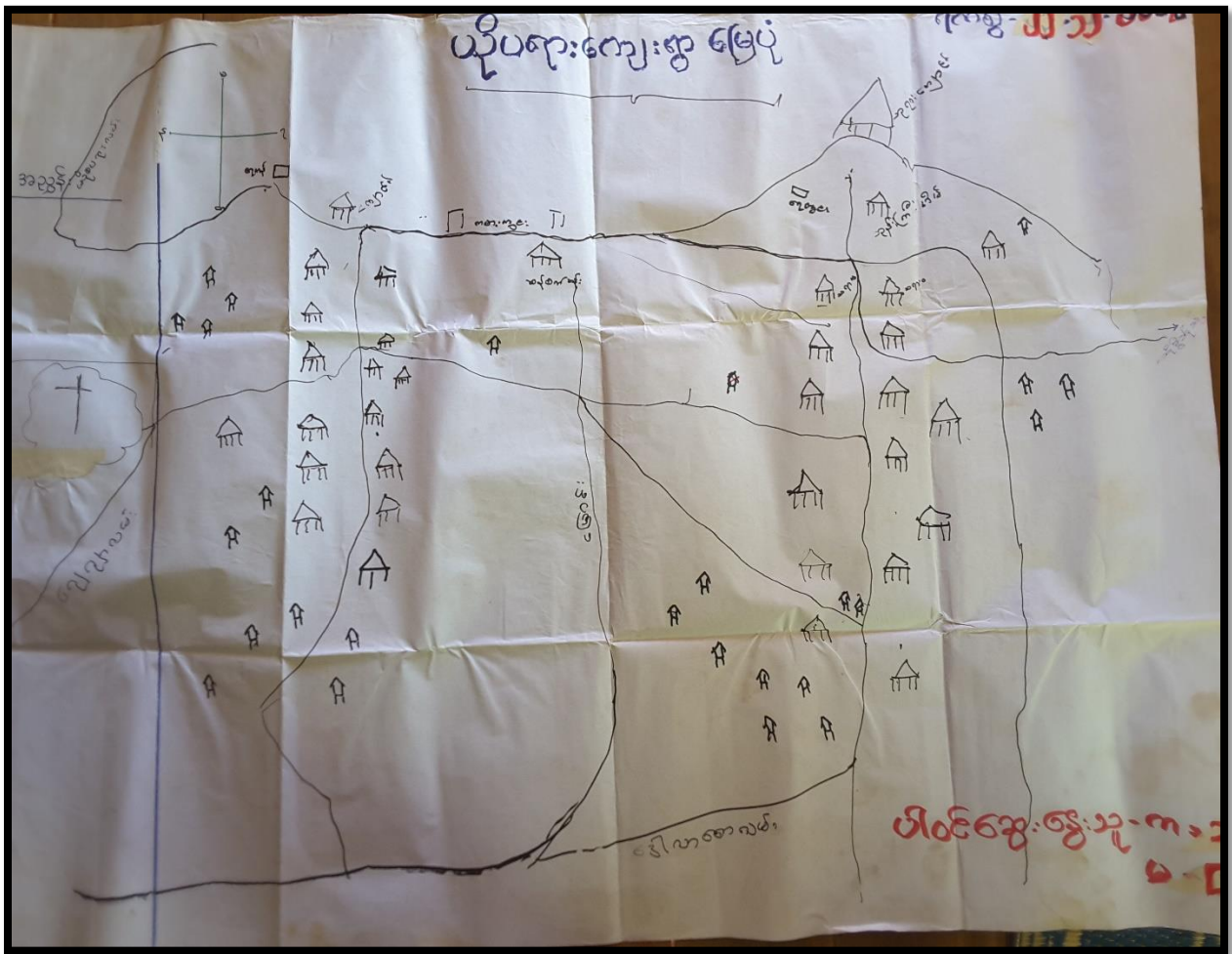
စဉ်	အကြောင်းအရာ	ရက်စွဲ	ဦးတည်အုပ်စု	တက်ရောက်သူများ			အဓိက ဆွေးနွေးချက်များ
				က	မ	ပ	
							ပိုမိုကောင်းမွန်လာ၊ စားဝတ်နေရေးပိုမိုအဆင်ပြေလာ
၉	ကျေးရွာဖွံ့ဖြိုးရေး လုပ်ငန်းစဉ်များ	၂၃-၁၂ ၂၀၁၆	ရွာလူထု အားလုံး	၁၂	၁၈	၃၀	လမ်း(ကတ္တရာ)၊ မီး(လျှပ်စစ်မီး)၊ ခန်းမဆောင်၊ ရေလှောင်ကန်၊ ရေငုတ်/ပိုက်၊ စာသင်ကျောင်း တိုးချဲ့
၁၀	ကျေးရွာဦးစားပေး လုပ်ငန်းစဉ်များ	၂၃-၁၂ ၂၀၁၆	ရွာလူထု အားလုံး	၁၂	၁၈	၃၀	ကျေးရွာဖွံ့ဖြိုးရေးလုပ်ငန်းစဉ် အဆင့် သတ်မှတ်ခြင်း၊ တိုင်းတာခြင်း၊ ခန့်မှန်းကုန်ကျငွေ တွက်ချက်ခြင်း၊ အကျိုးခံစားခွင့် ရှိသူလူဦးရေ
၁၁	ကျေးရွာသမိုင်း အကျဉ်းချုပ်	၂၃-၁၂ ၂၀၁၆	အမျိုးသမီး/သား၊ လူထုအားလုံး	၁၂	၁၈	၃၀	အိမ်ခြေ၊ လူဦးရေ၊ လူမျိုး၊ ဘာသာစသော ကျေးရွာသမိုင်း အချက်အလက် အဆင့်ဆင့်များ ကို ဖော်ထုတ်ခြင်း

ကျေးရွာဖွံ့ဖြိုးရေးအစီအစဉ်အတွက် အသုံးပြုခဲ့သော PRA tools တစ်ခုချင်းစီအတွက် သုံးသပ်ချက်များ

ကျေးရွာအရင်းအမြစ်ပြမြေပုံ

ရည်ရွယ်ချက်

ယိုပရားကျေးရွာ၏ လူမှုရေးနှင့် အရင်းအမြစ်ပြမြေပုံကို သုံးသပ်ခြင်းရည်ရွယ်ချက်မှာ ကျေးရွာ၏ တည်နေရာအနေအထား၊ ဘာသာရေးကိုးကွယ်မှုပုံစံ၊ လမ်းပတ်ဆက်သွယ်ရေး၊ ကျန်းမာရေးစောင့်ရှောင်မှု၊ ပညာရေးအခြေအနေနှင့် ရေရရှိမှုစသောအခြေအနေများကို သိရှိနိုင်စေရန်ဖြစ်ပါသည်။ ။



လူမှုရေးနှင့် အရင်းအမြစ်ပြုပြင်မှု သုံးသပ်ချက်

ယိုပရားကျေးရွာတွင် အိမ်ခြေပေါင်း (၂၇)အိမ်ရှိပြီး ကျေးရွာ၏ တည်နေရာအနေအထားမှာ တောတောင်ထိပ်အလယ်လောက်တွင် နေထိုင်တည်ရှိပြီး ကျေးရွာ၏ အဓိကအရင်းအမြစ်များမှာ သစ်တော၊ ငှက်ပျောတော၊ အိမ်ထောင်စုပိုင်ဝါးရိုကျောက်တောင်ဖါလံနှင့် သဘာဝစိမ်းစမ်းရေချောင်းစသော အရင်းအမြစ်များဖြင့် နေထိုင်လှုပ်ရှားသွားလာနေပြီး ၎င်းအရင်းအမြစ်များတွင် ငှက်ပျောတော၊ သစ်တော ဝါးပင်ကျောက်တောင်နှင့် စမ်းချောင်းရေတို့သည် ကျေးရွာအတွက်လုံလောက်သော အရင်းအမြစ်များဖြစ်ကြသည်။ သဘာဝစိမ်းစမ်းရေနှင့် ယာမြေအရင်းအမြစ် အချို့တို့သည် ကျေးရွာလူဦးရေအပေါ် မှီခိုပြီးအနည်းနဲ့အများဖြင့် လုံလောက်မှုနည်းနေသည်ကို တွေ့ရှိရသည်။

ယိုပရားကျေးရွာ၏ လွန်ခဲ့သောငါးနှစ်လောက်က သဘာဝအရင်းအမြစ်အတော်များများ တည်ရှိနေသော သစ်တောစိမ်းစမ်းရေနှင့် တောရိုင်းတိရစ္ဆာန်စသော အချို့သောအရင်းမြစ်တို့သည် လူဦးရေများပြားလာသည် အတွက်ကြောင့်ယခုအချိန်တွင် လျော့နည်းလာသည်ကိုလည်း တွေ့ရှိရပါသည်။ ယိုပရား ကျေးရွာသည် ကော်ယော်မိုနိုလူမျိုးများဖြင့် ကျက်စားနေထိုင်ကြပြီး ခရစ်ယာန်ဘာသာဝင်များဖြင့် ယုံကြည်ကိုးကွယ်နေထိုင်ကြသည်ကို တွေ့ရှိရပါသည်။ အချို့သောကျေးရွာသူ/သားတို့သည်အခြားသော ပြင်ပကျေးရွာတွင်သွား ရောက်ထွက်ခွာနေထိုင်သွားကြသည်ကိုတွေ့ရှိရပြီး ကျေးရွာအတွက်သောက်သုံးရေကို ကျေးရွာ၏ အနောက်တောင်ဖက်ရှိ စိမ်းစမ်းရေအား သွယ်တန်းသောက်သုံး သုံးစွဲနေထိုင်ကြသည်ကို လည်းတွေ့ရှိရပါ သည်။ ကျေးရွာအတွင်းရှိ တိရစ္ဆာန်တို့သည် တောတောင်ကိုမှီခို စားသောက်ကျက်စား နေထိုင်သွား ကြသည်ကို လည်းတွေ့ရှိရပါသည်။ ကျေးရွာ၏ အရင်းအမြစ် အချို့သည်ရှားပါး လာသည့် အတွက်ကြောင့် ဘေးအန္တရာယ်ပြဿနာများလည်း အနည်းနှင့် အများအားဖြင့် ကြုံတွေ့ရှိနိုင်ကြောင်း ကျေးရွာ၏ စီးပွားရေးအခြေအနေဖြင့် တောင်ယာလယ်ယာများနှင့် ဖါလံခင်းများတို့အားဖြင့် လုပ်ငန်းလုပ်ကိုင်ရှာဖွေ စားသောက်နေထိုင်သွားလာနေကြသည်ကိုလည်းသုံးသပ်တွေ့ရှိရပါသည်။

ရာသီခွင်ပြပြကွဒိန်

ရည်ရွယ်ချက်

ယိုပရားကျေးရွာ၏ နှစ်စဉ်ဖြစ်လေ့ဖြစ်ထရှိသော အကြောင်းအရာများဖြစ်ကြသော လမ်းပန်း ဆက်သွယ်ရေး၊ စိုက်ပျိုးရေး၊ ကျန်းမာရေး၊ ရိုးရာပွဲလမ်းသဘင်၊ ဝင်ငွေထွက်ငွေ၊ သောက်သုံးရေရရှိမှု အခြေအနေတို့ကို ရာသီအလိုက်သိရှိနိုင်ရန် ရည်ရွယ်ဖော်ထုတ်ခြင်းဖြစ်ပါသည်။

ယိုပရားရွာ ရာသီခွင်ပြပြကွဒိန် ၂၀၂၁-၂၀၂၂

ပည့်	အကြောင်းအရာ	၁	၂	၃	၄	၅	၆	၇	၈	၉	၁၀	၁၁	၁၂
	ကလပ်အနီး	ကော်ယာယာ ဆေးရုံ	တောယောစိုး	ဂျိုးထိုး			ပေါက်ရက်						စပါးရိပ်
	ပွဲကစားသမား	အသက်ကုန်	မိုးရွာရ	ဆွဲတော့			စိစစ်ရေး	ပွဲကစား			မိုးရွာ	သစ်ရွက်	ခါးပတ်
	လမ်းပတ်ဆက်သွယ်ရေး	လွယ်ကူ		ကားဆိုင်ကား			ခက်ခဲ						ကုန်ကု
	ရေသောက်အခြေအနေ	အောက်ပိုင်း	မိုးရွာရ	ရေအောက်			ရေအောက်	ရေအောက်			မိုးရွာ		အောက်ပိုင်း
	ဝင်ငွေ	ဝင်ငွေ		ဝင်ငွေ									ဝင်ငွေ
	ကျန်းမာရေး	မရှိ		ဝမ်းလျှော့			မရှိ						နှစ်ချောင်းဆိုင်
	တော	အောက်ပိုင်း	အောက်ပိုင်း	အောက်ပိုင်း			အောက်ပိုင်း						အောက်ပိုင်း

ရာသီခွင်ပြပြကွဒိန် သုံးသပ်ချက်

ယိုပရားကျေးရွာ၏ ရာသီဥတုအခြေအနေသည် ၁လပိုင်းတွင် အေးပြီး ၂လပိုင်းမှ ၄လပိုင်းအထိ ပူကာ ၅လပိုင်းမှ ၁၀လပိုင်းအထိ မိုးရွာလေ့ရှိပြီး ၁၁လပိုင်းမှ ၁၂ပိုင်းအထိ အေးသောအခြေအနေများဖြင့် နှစ်စဉ်ရာသီဥတု ယခုလိုအခြေအနေရှိနေသည်ကို တွေ့ရှိရပါသည်။

ယိုပရားကျေးရွာ၏ စိုက်ပျိုးရေးအခြေအနေသည် တစ်နှစ်သာအဖြင့် တောင်ယာခုတ်ခြင်း၊ ထင်းခွေ၊ တောင်ယာမီးရှို့၊ ကျွတ်ခွေထိုး၊ ပေါက်လိုက်ရိတ်သိမ်းသိမ်းစည်းခြင်းဖြင့် နှစ်စဉ်စိုက်ပျိုး လုပ်ကိုင်နေကြသည်ကို တွေ့ရှိရပါသည်။

ယိုပရားကျေးရွာ၏ ဝင်ငွေထွက်ငွေ အခြေအနေသည် ဝလပိုင်းနှင့် ၂လပိုင်းတွင် ဝင်ငွေများပြီး ၃လပိုင်းမှ ငြလပိုင်းအထိ သည် ဝင်ငွေမရှိ၊ နောက်ဝလပိုင်းတွင်ဝင်ငွေပြန်ကောင်းပြီး ဝလပိုင်းနှင့် ၁၂လပိုင်းတွင် ဝင်ငွေမရှိသည့် အခြေအနေဖြင့် လည်ပတ်နေသည်ကို တွေ့မြင်တွေ့ရှိရပါသည်။

ယိုပရားကျေးရွာ၏ ကျန်းမာရေးအခြေအနေသည် ရာသီအလိုက်ဖြင့် နှာစည်းချောင်းဆိုးခြင်း၊ ဝမ်းလျော့ဝမ်းပျက်ခြင်းနှင့် ငှက်ဖျားသုပ်ကွေ့ရောဂါများ ဖြစ်လေ့ဖြစ်ထများသည်ကို တွေ့ရှိရပါသည်။

ယိုပရားကျေးရွာ၏ ပွဲတော်ပွဲလဒ်သဘင်အခြေအနေသည် ကော်ယေမိုနုပွဲ၊ လက်ထပ်ပွဲ၊ အသင်းအဖွဲ့ ဥပုဒ်ပွဲ၊ ဆုတောင်းပွဲ၊ မိဘပွဲနေ့၊ ရိုးရာဒီကူပွဲ၊ သချိုင်းပွဲ၊ ခရစ္စမတ်ပွဲဟူ၍ စသောပွဲတော်များဖြင့် နှစ်စဉ်လည်ပတ်နေသည်ကို တွေ့ရှိရပါသည်။

ယိုပရားကျေးရွာ၏ သောက်သုံးရေရှိမှုအခြေအနေသည် ဇန်နဝါရီ၊ ဖေဖော်ဝါရီ၊ မတ် ထိရေလုံလောက်စွာ ရှိပြီးဧပြီ၊ မေတွင် လျော့နည်းကာ ဖွန်၊ ဇူလိုင်၊ ဩဂုတ်၊ စက်တင်ဘာ၊ နိုဝင်ဘာ၊ ဒီဇင်ဘာတို့တွင် ရေလုံလုံလောက်လောက် ရှိနေသည်ကို တွေ့ရှိရပါသည်။

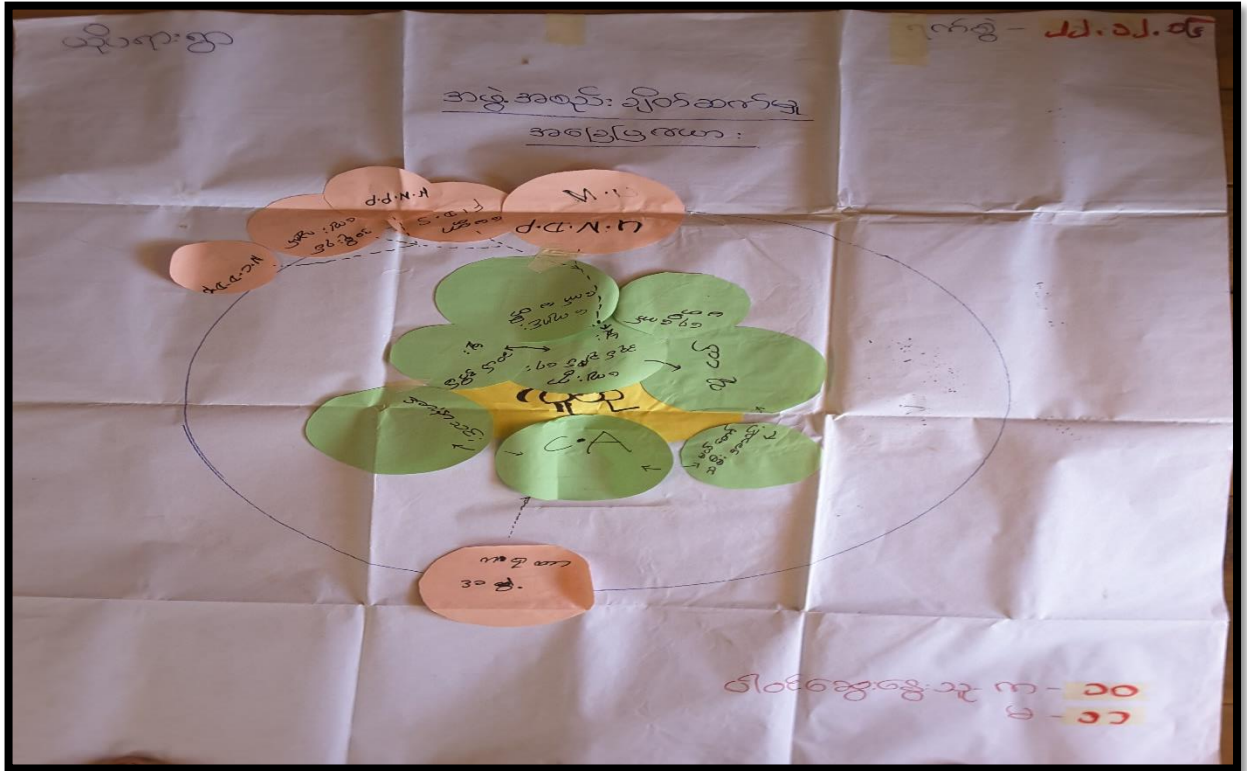
ယိုပရားကျေးရွာ၏ လမ်းပန်းဆက်သွယ်ရေးအခြေအနေသည် ဇန်နဝါရီလမှ ဧပြီလအထိ သွားလာရာတွင် အဆင်ပြေပြီး မေလမှအောက်တိုဘာထိ၌ သွားလာရာတွင် အဆင်မပြေနိုင်ပါ။ သို့သော် နိုဝင်ဘာလမှ ဒီဇင်ဘာလထိ ကောင်းစွာပြန်၍ သွားလာနိုင်သည်ကို တွေ့ရှိရပါသည်။

ယိုပရားကျေးရွာ၏ စားဝတ်နေရေးနှင့် အလုပ်အားလပ်ချိန်အခြေအနေသည် အောက်တိုဘာလမှ မေလအထိ စားဝတ်နေရေးဖူလုံပြီးကြာသောလတွင်မဖူလုံကာအလုပ်အားလပ် အခြေအနေမှာဒီဇင်ဘာလမှ ဧပြီလအထိ အလုပ်အနည်းနဲ့အများအားဖြင့် အားလပ်ကြပြီး အခြားလများတွင် အလုပ်ရှိနေကြ သည်ကို တွေ့ရှိရပါသည်ထိုကြောင့် ဤယိုပရားရာသီခွင့်ပြုကွဲဒီဇ်ကို ကြည့်ခြင်းဖြင့် နှစ်စဉ်နှင့်အမျှ ရာသီအလိုက် ပြောင်းလဲလုပ်ရှားသွားလာနေသည်ကိုသုံသပ်ရှိပါသည်

ကျား/မ ပင့်ကူအိမ်

ရည်ရွယ်ချက်

ယိုပရားကျေးရွာ၏ ကျား/မဆိုင်ရာပင့်ကူအိမ်မြေပုံသုံးသပ်ခြင်း၏ ရည်ရွယ်ချက်မှာ ကျေးရွာအတွင်းရှိ အမျိုးသား/သမီးတို့၏ ပါဝင်လှုပ်ရှားမှုအနေအထားနှင့် ၎င်းပါဝင်လှုပ်ရှားသော အနေအထားအပေါ်တွင် မည်သည့်အတွက်ကြောင့် ကွာဟာနေကြသည်ကိုသိရှိစေရန်ဖြစ်ပါသည်။

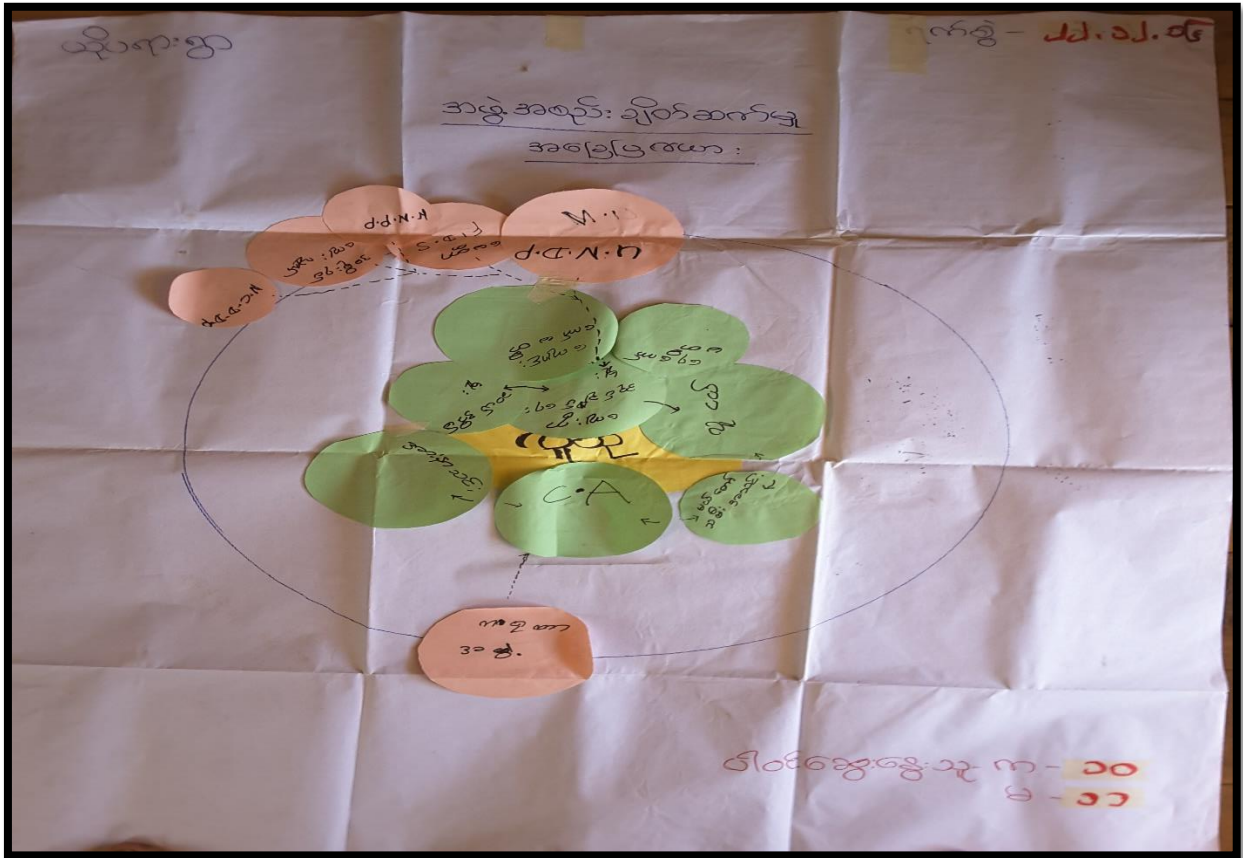


ကျား/မ ပင့်ကူအိမ်သုံးသပ်ချက်

ယိုပရားကျေးရွာ၏ အမျိုးသား/သမီးတို့ ပါဝင်လှုပ်ရှားသော အနေအထားအပေါ်တွင် တူညီသော အချက်များနှင့် မတူညီသောအချက်များကို စုစည်းပြီး အဆင့်ဆင့်ဖြင့် ကွာခြားချက်များကို ဖော်ထုတ်ကာ ၎င်းတို့အဖွဲ့အစည်းတွင် ပါဝင်မှုနှင့် ဦးစီးဦးဆောင်မှုပိုင်းတွင် အမျိုးသားများက အမျိုးသမီးတို့ထက် အနည်းငယ်သာနေသည်ကို တွေ့ရှိရပါသည်။ ၎င်းတို့သာရခြင်းမှာ အမျိုးသမီးတို့သည် အိမ်တွင်းမှုပိုင်းကိုသာ အဓိကထားလှုပ်ရှားခြင်းဖြစ်ပါသည်။ အခြားအပိုင်းဖြစ်သော လုံခြုံမှုဝင်ငွေရရှိမှု အရင်းမြစ်လက်လှမ်းမီမှု၊ ကျန်းမာရေးလက်လှမ်းမီမှု၊ ပညာရေး လက်လှမ်းမီမှု၊ စသောအပိုင်းတို့တွင် အမျိုးသား/သမီးတို့ တူညီနေကြသည်ကို သုံးသပ်တွေ့ရှိရပါသည်။

အဖွဲ့အစည်းချိတ်ဆက်မှုပြမြေပုံ ရည်ရွယ်ချက်

ယိုပရားကျေးရွာတွင် သြဇာလွှမ်းမိုးမှုရှိသောလူများ၊ အုပ်စုများနှင့်ဆုံးဖြတ်ချက်ချရာတွင် အမျိုးသား/သမီး ပါဝင်မှုအခြေအနေ၊ ကျေးရွာဖွံ့ဖြိုးရေးလုပ်ငန်းဆောင်ရွက်မှုအခြေအနေ၊ ဘေးဖယ်ခံထားရသောအုပ်စုများ၏ ပါဝင်ခွင့်အခြေအနေ၊ ကျေးရွာအတွင်းရှိ အရင်းအမြစ်များ၏ အသုံးချမှုအခြေအနေနှင့် ထိန်းချုပ်မှုများကို သိရှိနိုင်ရန်ရည်ရွယ်ပါသည်။



အဖွဲ့အစည်းချိတ်ဆက်မှုပြမြေပုံ သုံးသက်ချက်

ယိုပရားကျေးရွာ၏ ရွာတွင်းရှိအဖွဲ့အစည်းနှင့် ရွာပြင်ပရှိအဖွဲ့အစည်းများ အမျိုးမျိုးရှိကြပါသည်။ ယင်းတို့တွင် ရွာတွင်းအဖွဲ့အစည်းများ ဖြစ်ကြသော ကျေးရွာအုပ်ချုပ်ရေးမှူး၊ ကျောင်းထိုင်ဘုန်းတော်ကြီး၊ ရာအိမ်မှူး၊ ကျောင်း ကော်မတီ၊ CA၊ အားနာအသင်း၊ လူငယ်အဖွဲ့နှင့် VPSCသောအဖွဲ့အစည်းများသည် ရပ်ရွာ၏ ဖွံ့ဖြိုးရေးပိုင်း တွင်လုပ်ဆောင်နေကြသည်သာမကပြင်ပအဖွဲ့အစည်းများဖြစ်သောအစိုးရ၊ နတလ၊ KNPP၊ ဂရုကာ၊ ကေထိုဘိုးနှင့် CDD စသောအဖွဲ့အစည်းများမှ ကျေးရွာဖွံ့ဖြိုးရေးလုပ်ငန်းများ ဆောင်ရွက်ခဲ့ဖူးသည်ဟု တွေ့ရှိရပါသည်။

ဥစ္စနေကြွယ်ဝမှု အဆင့်သတ်မှတ်ခြင်း

ရည်ရွယ်ချက်

ဥစ္စနေကြွယ်ဝမှု ဦးစားပေးအဆင့်သတ်မှတ်ခြင်း၏ ရည်ရွယ်ချက်မှာ ယိုပရားကျေးရွာရှိရွာသူ /သားတို့အား အုပ်စုလိုက်အဖြင့် ထိခိုက်လွယ်သောအုပ်စုနှင့် ၎င်းအုပ်စုမှ မည်သည့်အတွက်ကြောင့် ထိခိုက်လွယ်ရသည်ကို သိရှိစေလိုခြင်းဖြစ်ပါသည်။

ယိုပရားရွာ

ရက်စွဲ - ၂၂.၁၂.၂၀၁၆

ဥစ္စနေအဆင့်အား အဆင့်သတ်မှတ်ခြင်း

စဉ်	အကြောင်းအရာ	သွင်ပြင်လက္ခဏာ	အိမ်ထောင် ဖွဲ့စည်း	ဥပဒေအကျိုး ချမ်းသာမှု	အကြောင်းအရာ	ဥပဒေအကျိုး ဆင်ရဲမှု	အကြောင်းအရာ
၁။	အပြေလည်ဆုံးအုပ်စု	စားနပ်ရိက္ခာ အဆင်ပြေ မြေပိုင်ဆိုင်မှု ၁၆ - ၂၅ ဧက	၅ ဖွဲ့စည်း	၂ ခုရရှိ	၆ နှစ်	၆ နှစ်	
၂။	မပြေလည်သောအုပ်စု	စားနပ်ရိက္ခာ အဆင်ပြေ မြေပိုင်ဆိုင်မှု ၆၀ - ၇၅ ဧက	(၁၀) ဖွဲ့စည်း				
၃။	မပြေလည်သောအုပ်စု	(၅) ထပ်မံ ဖွဲ့စည်း အိမ်အဆောက်အအုံ	(၁၂) ဖွဲ့စည်း				၁၂ နှစ်

ပေါင်းစုရေးသားသူ - ၁၀
၆ - ၉

ဥစ္စနေကြွယ်ဝမှု ဦးစားပေးအဆင့်သတ်မှတ်ချက်

ယိုပရားကျေးရွာရှိ အိမ်ခြေလူဦးရေအပေါ်ကို အခြေခံပြီး အုပ်စုသုံးခုဖြစ်သော အပြေလည်ဆုံးအုပ်စု၊ မပြေလည်သောအုပ်စု၊ မပြေလည်သောအုပ်စုဟူ၍ အပိုင်းသုံးပိုင်းဖြင့် ခွဲခြားသုံးသပ်ရန်တွင် မပြေလည်သောအုပ်စု ဖြင့်ယိုပရားအနေဖြင့် သုံးသပ်ရာတွင် ၎င်းတို့သည်စားဝတ်နေရေး မဖူလုံသောအကြောင်းနှင့် အဓိက ပြဿနာမှာ စိုက်ပျိုးရန်နေရာမရှိခြင်း၊ စီးပွားရေးလက်လှမ်းမမီခြင်း၊ ပညာရေး၊ ကျန်းမာရေးလက်လှမ်းမမီ ခြင်းတွေအတွက်ကြောင့် မပြေလည်သောအုပ်စုအဖြစ် သတ်မှတ်သွားရခြင်းဖြစ်ကြောင်းနှင့် ၎င်းတို့အား လိုအပ်သောနည်းလမ်း များဖြင့် ဖွံ့ဖြိုးတိုးတက်လာအောင် ဆောင်ရွက်သွားခြင်းဖြင့် တိုးတက်လာနိုင်ကြောင်းနှင့် အပြေလည်ဆုံးအုပ်စုနှင့် မပြေလည်သောအုပ်စုတို့ကို သုံးသပ်ရာတွင် ယိုပရားကျေးရွာအနေဖြင့် ၆၀%လောက်ရှိကြောင်းနှင့် ၎င်းတို့သည် အဓိကဖွံ့ဖြိုးတိုး တက်လာရန်တွင် စိုက်ပျိုးရေး၊ စီးပွားရေး၊ မွေးမြူရေးတို့ အဆင်ပြေခြင်းတို့ကြောင့် အပြေလည်ဆုံးအုပ်စုနှင့် မပြေလည်သောအုပ်စုအဖြစ် သတ်မှတ်သွား ကြကြောင်းနှင့် အဆင်မပြေသောအုပ်စုများကို ဖွံ့ဖြိုးတိုးတက်လာ စေရန်လိုအပ်သော နည်းပညာ ကောင်းများဖြင့် တစ်ရွာလုံးတိုးတက် လာနိုင်ရန်ဆောင်ရွက်သွားရန် လိုအပ်ကြောင်းကို ဆွေးနွေးသုံးသပ်ရ ရှိပါသည်။

အရင်းအမြစ်အသုံးချမှု ဖော်ထုတ်ခြင်းဇယား

ရည်ရွယ်ချက်

ယိုပရားကျေးရွာ၏ သဘာဝအရင်းအမြစ်များ သုံးစွဲထိန်းချုပ်မှုပြဇယား၏ ရည်ရွယ်ချက်မှာ ကျေးရွာအတွင်းရှိ သဘာဝအရင်းအမြစ်အား အမျိုးသား/သမီးသုံးစွဲအသုံးပြုမှုနှင့် မည်သူများက ထိန်းချုပ်ဆုံးဖြတ်ချက်သည်ကို ခွဲခြားသိရှိလာနိုင်ဖြစ်ပါသည်။

စဉ်	အကြောင်းအရာ (အရင်းအမြစ်)	အသုံးပြုသူ	ဆုံးဖြတ်ချက်ချသူ
၁။	ချောင်း	ကျား+မ	ကျား+မ
၂။	ကျောက်	ကျား+မ	ကျား+မ
၃။	သစ်တော	ကျား+မ	ကျား
၄။	ရေစုတ်	ကျား+မ	ကျား/မ
၅။	သဘာဝဓာတ်အားအိမ်	မ/မ	မ/မ
၆။	ငမလို့ ဒူး	မ/မ	မ/မ
၇။	စုတ် ခိုး	မ/မ	မ/မ
၈။	ဆင် ဒူး	မ/မ	မ/မ
၉။	ကျောက်စင် ဒူး	မ/မ	မ/မ
၁၀။	ငမလို့ ဒူး	မ/မ	မ/မ
၁၁။	ယာဇာ	ကျား+မ	ကျား+မ

အရင်းအမြစ်အသုံးပြုမှု သုံးသပ်ချက်

ယိုပရားကျေးရွာရှိသော သဘာဝအရင်းအမြစ်များဖြစ်ကြသော သစ်တော၊ ချောင်း၊ သဲတောင်၊ ကျောက်၊ ဝါး၊ စိမ်းစမ်းရေထွက်ပေါက်၊ တောရိုင်းတရိစ္ဆာန်နှင့် သဘာဝသစ်သီးစားပင်များ ထွက်ရှိနေပြီး ၎င်းတို့ကို အမျိုးသား/သမီးတို့ တန်းတူအသုံးပြု သုံးစွဲနေကြပြီး ဝါးပင်နှင့်တောရိုင်းတရိစ္ဆာန် အချို့တို့ကို အမျိုးသားများက ပိုမိုထိန်းချုပ်ဆုံးဖြတ်ချက်ချသည် ၎င်းတို့ဆုံးဖြတ်ချက်ချခြင်းမှာ အမျိုးသမီးတို့သည် အိမ်တွင်းမူပိုင်တွင် ပိုမိုလုပ်ကိုင်နေထိုင်သွားရကြောင်း အမျိုးသားများ ပိုဆုံးဖြတ်ချက်ချသွားရခြင်းဖြစ်ကြောင်း အမျိုးသမီးတို့သည်လည်း အခြားသောအရင်းအမြစ်တို့ကို ပိုမိုထိန်းချုပ်ရသည်ကိုလည်း သံသယတွေ့ရှိရပါသည်။

ကော်မတီဝင်များရွေးချယ်ခြင်းနှင့် ကျေးရွာဖွံ့ဖြိုးရေး အစီအစဉ်ဆောင်ရွက်မှု မှတ်တမ်းဓါတ်ပုံများ



ယိုပရားကျေးရွာ၏ စီမံကိန်းအထောက်အကူပြု ကျေးရွာကော်မတီဝင်များစာရင်း

စဉ်	အမည်	ကျား/မ		ရာထူး/ တာဝန်
၁	ဒေါ်ဆောအူ		မ	ကျေးရွာစေတနာ့ဝန်ထမ်း
၂	ဦးနောဒီ	က		ကျေးရွာစေတနာ့ဝန်ထမ်း
၃	ဒေါ်အေမီးလျာ		မ	ကျေးရွာစီမံကိန်း စီထောက်ဥက္ကဋ္ဌ
၄	ဦးအန်တောညို	က		ကျေးရွာစီမံကိန်း စီထောက်ဥက္ကဋ္ဌ
၅	ဒေါ်ဖို့အူ		မ	ဝယ်ယူရေး ဆပ်ကော်မတီ
၆	ဦးမာတီယာ	က		ဝယ်ယူရေး ဆပ်ကော်မတီ
၇	ဦးဒီးဒီ	က		လုပ်ငန်းလည်ပတ်ပြုပြင်ထိန်းသိမ်းခြင်းဆပ်ကော်မတီ
၈	ဒေါ်တရေဇာ		မ	လုပ်ငန်းလည်ပတ်ပြုပြင်ထိန်းသိမ်းခြင်းဆပ်ကော်မတီ
၉	ဦးမတီနီ	က		စောင့်ကြည့်ကြီးကြပ်ရေး ဆပ်ကော်မတီ
၁၀	ဒေါ်ခလို့အူ		မ	ကျေးရွာဘဏ္ဍရေး စာရေး
၁၁	ဒေါ်အားဝေ		မ	စောင့်ကြည့်ကြီးကြပ်ရေး ဆပ်ကော်မတီ
၁၂	ဦးပေါလူ	က		အကြံပြုတိုင်းကြားရေး တာဝန်ခံ
၁၃	ဒေါ်သျှားအူ		မ	အကြံပြုတိုင်းကြားရေး တာဝန်ခံ
	ကော်မတီဝင်စုစုပေါင်း	၆	၇	၁၃ ဦး

ကျေးရွာအချက်အလက် (ပုံစံ-၁)



လူထုဗဟိုပြု စီမံကိန်း၊ စီမံကိန်းလက်စွဲ အပိုင်း - (၃) - ၂၉.၀၀.၂၀၁၆

ပုံစံ - ၁ - ၁ ကျေးရွာအခြေခံအချက်အလက်များ (Form PC 1)

လယ်ဥယျာဉ်များ၊ ကျေးရွာထပ်ရွာသို့ ပထမဆုံးပိတ်ပောက်ခရီး သွားရောက်သောအခါ လူထုဗဟိုပြုရေးရာများသည် ကျေးရွာ စေလွှတ်ထားသော ကျေးရွာအချက်အလက်များကို ပေတ္တာရပ်ခံ၍ တောင်းခံရသည်။ ဤအချက်အလက်များကို စီမံကိန်း၊ စီမံကိန်းအစဉ်ပေးပေးပေးစီမံကိန်းရမည်။ စီမံကိန်းပိတ်ပောက်အစဉ်ပေးပေးပေး လူထုဗဟိုပြုရေးရာများသည် ဤအချက်အလက် များအား စစ်ဆေးပြီး မှန်ကန်အောင်ပြုလုပ်ရမည်။ ပြီးနောက်တွင် လူထုဗဟိုပြုရေးရာမှ သတင်းအချက်အလက်ထံသို့ Tablets မှ တဆင့် ပြုပြင်ဆင်ခြင်ရမည်။

ကျေးရွာအုပ်ချုပ်ရေးမှူး အမည်: ဒေါ်အေးအေး ကျေးရွာအုပ်ချုပ်ရေးမှူး၏ ဝန်ထမ်းအမည်: မောင်မောင် လူထုဗဟိုပြုရေးရာမှူး၏ အမည်: မောင်မောင်

ပြည်နယ်၊ ဝန်ထမ်းအမည်: ဒေါ်အေးအေး၊ မြို့နယ်: မင်္ဂလာဒုံ၊ ကျေးရွာအုပ်စု: ဒီးကောဇာ၊ ကျေးရွာ: ယဉ်ပရာ။

လူဦးရေ	အိမ်ထောင်စုအရေအတွက်	ကျေးရွာအုပ်စုအရေအတွက်	အိမ်ထောင်စုအရေအတွက်
လူဦးရေ (၁) <u>ကျောက်တောင် (မြို့နယ်)</u>	28	တာဝန် (၁) <u>ဒေါ်အေးအေး</u>	28
လူဦးရေ (၂) -----		တာဝန် (၂) -----	
လူဦးရေ (၃) -----		တာဝန် (၃) -----	
လူဦးရေ (၄) -----		တာဝန် (၄) -----	
လူဦးရေ (၅) -----		တာဝန် (၅) -----	
လူဦးရေစုစု -----		တာဝန်စုစု -----	
	အရေအတွက်		
မသန်စွမ်းသူများ	3	ဒေါ်အေးအေး	3
သက်ကြီးရွယ်အိုများ (၆၅ နှစ် နှင့် အထက်)	5	ဒေါ်အေးအေး	5
စစ်ဘေးရှောင်			

လူဦးရေ	အမျိုးသား (အရေအတွက်)	အမျိုးသမီး (အရေအတွက်)
လူဦးရေ (၁) <u>ကျောက်တောင် (မြို့နယ်)</u>	86	72
လူဦးရေ (၂) -----		
လူဦးရေ (၃) -----		
လူဦးရေ (၄) -----		
လူဦးရေ (၅) -----		
အိမ်ထောင်စုစုစီ:	23	5



(ခ) အခြေခံအထောက်အပံ့ အသုံးအဆောင်များ

စာသစ်ကျောင်း	အမှတ် ခြံမပါ	ကျွန်းမာရေး	အမှတ် ခြံမပါ	ဘာသာရေး အထောက် အပံ့များ	အမှတ် ခြံမပါ
အထက်တန်းကျောင်း	<input type="checkbox"/>	မေးရုံ	<input type="checkbox"/>	ဝေတီ	<input type="checkbox"/>
အလယ်တန်းကျောင်း	<input type="checkbox"/>	ကျွန်းမာရေးဌာန	<input type="checkbox"/>	ဘုန်းကြီးကျောင်း	<input type="checkbox"/>
မူလတန်းကျောင်း	<input checked="" type="checkbox"/>	ကျွန်းမာရေးဌာနခွဲ	<input type="checkbox"/>	ဟိန္ဒူဘုရားကျောင်း	<input type="checkbox"/>
မူကြိုကျောင်း	<input type="checkbox"/>	ဆေးပေးစခန်း	<input type="checkbox"/>	စရစ်ယာန်ကျောင်း	<input checked="" type="checkbox"/>
အခြား	<input type="checkbox"/>	အခြား	<input type="checkbox"/>	ဝလီ	<input type="checkbox"/>
				အခြား	<input type="checkbox"/>
မှတ်ချက်		မှတ်ချက်		မှတ်ချက်	

(ဂ) ကွင်းကွင်သူများမှတ်တမ်း (ကျေးရွာတွင်နေထိုင်သော သို့မဟုတ် တခြားရွာမှလာရောက်သော ကွင်းကွင်သူများ)

(က) စာသစ်ကျောင်း		(၂) ကျွန်းမာရေး			(၃) လက်မှုပညာရှင်			
	ရွာတွင်နေ ထိုင်သူ	အခြားရွာမှ လာသူ		ရွာတွင်နေ ထိုင်သူ	အခြား ရွာမှ လာသူ		ရွာတွင်နေ ထိုင်သူ	အခြားရွာ မှလာသူ
မူလတန်းမြန်မာရာ/မ	<input type="checkbox"/>	<input checked="" type="checkbox"/>	စာရတန်း	<input type="checkbox"/>	<input type="checkbox"/>	လက်သမား	<input checked="" type="checkbox"/>	<input type="checkbox"/>
အထက်တန်းမြန်မာရာ/မ	<input type="checkbox"/>	<input checked="" type="checkbox"/>	လက်ထောက် ကျွန်းမာရေးပုဂ္ဂိုလ်	<input type="checkbox"/>	<input type="checkbox"/>	ပန်းချီ	<input checked="" type="checkbox"/>	<input type="checkbox"/>
အလယ်တန်းမြန်မာရာ/မ	<input type="checkbox"/>	<input type="checkbox"/>	အမျိုးသမီးကျွန်းမာရေး ဆရာမ	<input type="checkbox"/>	<input type="checkbox"/>	လျှပ်စစ်ကွင်းကွင်း၊ မီးသမား	<input type="checkbox"/>	<input type="checkbox"/>
မူကြိုဆရာ/မ	<input type="checkbox"/>	<input type="checkbox"/>	သာသနာ့ဆရာမ	<input type="checkbox"/>	<input type="checkbox"/>	စရိုက်သူယံသူ	<input checked="" type="checkbox"/>	<input type="checkbox"/>
အခြား	<input type="checkbox"/>	<input type="checkbox"/>	ပြည်သူ့ကျန်းမာရေးလုပ်သား	<input checked="" type="checkbox"/>	<input type="checkbox"/>	စက်ပြင်ဆရာ	<input type="checkbox"/>	<input type="checkbox"/>
မှတ်ချက်			မှတ်ချက်			မှတ်ချက်		

(ဃ) ကျေးရွာသို့ရောက်ရှိနိုင်သည့် လမ်းအခြေအနေ / ကျေးရွာတစ်ရွာသည် ၎င်း၏ ကျေးရွာအုပ်စုနှင့် ဆက်သွယ်ထားသော လမ်းအခြေအနေ (အောက်ပါတို့ကိုပိုင်းပါ)

ကျောက်ကြမ်းလမ်း: ကတ္တရာလမ်း: ကွန်ကရစ်လမ်း: မော်တော်ဆိုင်ကယ်လမ်း:
 ကျောက်ခင်းလမ်း: ခြေသားလမ်း: လူသွားလမ်း: အခြား: _____



လူထုဝဟိုပြုစီမံကိန်း၊ စီမံကိန်းလက်ခွဲ အပိုင်း - (၃) - ၂၉.၁၀.၂၀၁၆

(င) ကျေးရွာဖွံ့ဖြိုးမှုစီမံချက်

ပိုင်ပိုင်

(၁) လူထုဝဟိုပြုစီမံကိန်းမတင်မီ ဤကျေးရွာတွင်ကျေးရွာဖွံ့ဖြိုးမှု စီမံချက်ရှိခဲ့ပါသလား?

ရှိပါသည်/မရှိပါ/မသိပါ

(၂) ရှိပါလျှင် ဤစီမံချက်ကို မည်သည့် ခုနှစ်တွင်ပြင်ဆင်ခဲ့ပါသနည်း?

နှစ် ၂၀၁၅/မသိပါ

(၃) ဤစီမံချက်ကို မြို့နယ်မှအတည်ပြုခဲ့ပါသလား?

ပြုခဲ့ပါသည်/မပြုခဲ့ပါ/မသိပါ

(စ) ဝေပေးအကွာအဝေး

(၁) ဤကျေးရွာ၏ဝဟိုမှ ၎င်းကျေးရွာအုပ်စု၏ဝဟိုအထိ ဝေးမိုင်မည်မျှကွာဝေးသနည်း? မိုင် ၄/၅/မသိပါ

(၂) ဤကျေးရွာမှ ၎င်းကျေးရွာအုပ်စုဝဟိုအထိ သွားလာရာတွင်ကြာမြင့်သည့်အချိန်

ခြောက်သွေ့ရာသီတွင်ကြာချိန် ၁:၃၀ ဝက်လာရီ/မော်တော်ဆိုင်ကယ်/ခြေလျှင်/လား/မော်တော်ဘုတ်/အခြား

မိုးရာသီတွင်ကြာချိန် ၂:၀၀ ဝက်လာရီ/မော်တော်ဆိုင်ကယ်/ခြေလျှင်/လား/မော်တော်ဘုတ်/အခြား

(ဆ) မတ်ဝန်းကျင်ဆိုင်ရာ သဘာဝဘေးအန္တရာယ်

ဤကျေးရွာတွင် ရေကြီးခြင်းကိုသို့ သဘာဝဘေးအန္တရာယ်ကျရောက်ဖူးခြင်း ရှိပါသလား?

ဟုတ်ပါ

မရှိပါ

မရှိပါ

ရှိလျှင်ဖော်ပြပါ

(ဇ) ကျေးရွာတွင် ခွဲစည်းထားသော အဖွဲ့အစည်းများ


လူထုဝဟိုပြုစီမံကိန်းမတင်မီ ဤကျေးရွာတွင် ကျေးရွာဖွံ့ဖြိုးရေးအတွက် အစိုးရ (သို့) ရွာသားများကိုယ်တိုင်(သို့) စီမံကိန်းတစ်ခုခုမှ ခွဲစည်းထားသည့် အဖွဲ့အစည်းများရှိပါသလား။

(၁) ကျေးရွာအထက်မဟို (၃) ဖေ့ဇက် မဟို

(၂) စာနန်းကျေးရွာ (၄)


ကျေးရွာခေါင်းဆောင်

အမည် ဦး ဒဂုန်စောညို

လက်မှတ်  ခန့် ၂၃.၁၂.၂၀၁၆

လူထုဝဟိုပြုရေးမှူး

အမည် ဦး ငွေမင်းလွင်

လက်မှတ်  ခန့် ၂၃.၁၂.၂၀၁၆

စီမံချက်စက်ဝန်းအချိန်ဇယား(ပုံစံ -၂)



လူထုပညာရေး ဝန်ကြီးဌာန၊ စီမံကိန်းလက်ခွဲ အပိုင်း - (၃) - ၂၉.၁၀.၂၀၁၆

ပုံစံ - ၀-၂ - စီမံကိန်းစက်ဝန်းအချိန်ဇယား (PC 2)

လမ်းညွှန်ချက်၊ သက်ဆိုင်ရာလူထုပညာရေးရုံး/လက်ထောက်နည်းပညာနည်းပညာများမှ စီမံကိန်းစက်ဝန်းအဆင့်တစ်ခုစီပြီးစီးတိုင်း ကျေးရွာနှင့် ကျေးရွာအုပ်စုအတွက် ဤပုံစံကို ဖြည့်သွင်းရမည်။

စည်းရုံးရေးမှူး/ဝန်ထမ်း အမည် - ဦး ရဲခင်မင်း တွင်

နေ့စွဲ - ၂၂.၁၂.၂၀၁၆

စက်ဝန်းအားအမှတ်ခြစ်ပါ စက်ဝန်း(၁) စက်ဝန်း(၂) စက်ဝန်း(၃)
 စက်ဝန်း (၄)

ပြည်နယ်/ဇုန်နား က ဟာ)၊ မြို့နယ် ဗဟိုဘဏ်၊ ကျေးရွာအုပ်စု ဦးသာစော၊ ကျေးရွာ ယိုပရာ

စီမံကိန်းဆောင်ရွက်မှုအဆင့်များ	နေ့စွဲ		အစည်းအဝေးတွင်တက်ရောက်သူအရေအတွက်			
	စတင်သည့်နေ့	ပြီးဆုံးသည့်နေ့	အမျိုးသားအရေအတွက်	အမျိုးသမီးအရေအတွက်	အိမ်ထောင်စုအရေအတွက်	လူမျိုးစုတက်ရောက်သူအရေအတွက် နှင့် လူမျိုးစုအမည်
၁။ ကျေးရွာစီမံကိန်း မိတ်ဆက်အစည်းအဝေး	22.12.16	22.12.16	12	18	24	ကျေးရွာ 30 ဦး 1
၂။ ကျေးရွာဖွံ့ဖြိုးရေး စီမံချက်ရေးဆွဲခြင်း အစည်းအဝေး	23.12.16	23.12.16	12	18	23	ကျေးရွာ 130 ဦး 1
၃။ ကျေးရွာအုပ်စု လုပ်ငန်းဆုံးဖြတ်ချက်ချသည့် အစည်းအဝေး	10.1.2017	10.1.2017	1	2	3	3 ကျေးရွာ 1 (ဦးစွာ)
၄။ မြို့နယ်အဆင့် စီမံကိန်းရေးဆွဲရေး နှင့် အကောင်အထည်ဖော်ရေးကော်မတီ၏ စီမံကိန်း သုံးသပ်မှု အစည်းအဝေး	18.1.2017	18.1.2017	မလို	မလို	မလို	မလို
၅။ မြို့နယ် စီမံကိန်းရေးဆွဲရေး နှင့် အကောင်အထည်ဖော်ရေး ကော်မတီ၏ဆုံးဖြတ်မှုကို ရွာသို့ အသိပေး အကြောင်းကြားသည့် အစည်းအဝေး	7.2.2017	7.2.2017	18	17	25	1 ကျေးရွာ 35 (ဦးစွာ)

ကျေးရွာဖွံ့ဖြိုးရေးဦးစားပေးအစီအစဉ် (ပုံစံ-၃)



လူထုဝဟိုပြု စီမံကိန်း၊ စီမံကိန်းလက်ခွဲ အပိုင်း - (၃) - ၂၉.၁၀.၂၀၁၆

ပုံစံ - ၀ - ၃ ကျေးရွာဖွံ့ဖြိုးရေး ဦးစားပေးအစီအစဉ် (Form PC 3)

လယ်ယာမိုက်ခွက်၊ အထူး (၃)	ကျေးရွာဖွံ့ဖြိုးရေးအစဉ်အစဉ်အပေး	ပြီးဆုံးသောအခါ	ကျေးရွာစီမံကိန်း
အထောက်အကူပြု ကော်မတီသည် လူထုဝဟိုပြုရေးအစဉ်အစဉ်ဖြင့် ဤပုံစံကိုပြည့်စုံအောင် ဖြည့်သွင်းရမည်။			
လူထုဝဟိုပြုရေး/ဝန်ထမ်း အမည် - ဦး ဇေယျာ၊ ဂွဉ်			
နေ့စွဲ - ၂၅.၁၂.၂၀၁၆	စက်ဝန်းအား အမှတ်ခြစ်ပါ (✓) □စက်ဝန်း(၀)		
	ကြွက်ဝန်း(၂) ကြွက်ဝန်း(၃) ကြွက်ဝန်း(၄)		
ပြည်နယ်/တိုင်း- ကယား	မြို့နယ် ဖဏူဆင့်	ကျေးရွာအုပ်စု ဦးလှစော	ကျေးရွာ အသိုက်

က။ အခက်အခဲအတားအဆီးများအားထွေးနေခြင်း - ယခုလက်ရှိအခြေအနေတွင် ဤကျေးရွာဖွံ့ဖြိုးတိုးတက်ရေးအတွက် အဓိက အခက်အခဲအတားအဆီးများသည် မည်သည့်များဖြစ်ပါသနည်း။ (အမျိုးသား/သမီး အနည်းဆုံးအခက်အခဲ ၅ ခုစီဖော်ပြပါ)

အမျိုးသား အဖွဲ့မှ တင်ပြသောအခက်အခဲအတားအဆီးများ	အမျိုးသမီး အဖွဲ့မှ တင်ပြသောအခက်အခဲအတားအဆီးများ
၁- ဆီးရောဂါနှင့် သွား၊ လာဂျီ နှင့် အခြားရောဂါများ ဖြစ်ပွားခြင်း။	၁- ဆီးရောဂါနှင့် သွား၊ လာဂျီ အခြားရောဂါများ ဖြစ်ပွားခြင်း။
၂- ကလေး သူငယ်များ ပညာရေးရရှိရေးနှင့် အခြားရောဂါများ ဖြစ်ပွားခြင်း။	၂- ကလေး သူငယ်များ ပညာရေးရရှိရေးနှင့် အခြားရောဂါများ ဖြစ်ပွားခြင်း။
၃- မြေယာ ကွယ်လွန်ခြင်း၊ မညာသင့် ဝါးစုစုနှင့် မြေယာ ဝါးစုစု ဖြစ်ပွားခြင်း။	၃- မြေယာ ကွယ်လွန်ခြင်း၊ မညာသင့် ဝါးစုစုနှင့် မြေယာ ဝါးစုစု ဖြစ်ပွားခြင်း။
၄- ကျွန်ုပ်တို့၏ မြေယာ မညာသင့် ဝါးစုစုနှင့် မြေယာ ဝါးစုစု ဖြစ်ပွားခြင်း။	၄- ကျွန်ုပ်တို့၏ မြေယာ မညာသင့် ဝါးစုစုနှင့် မြေယာ ဝါးစုစု ဖြစ်ပွားခြင်း။
၅- မြေယာ ကွယ်လွန်ခြင်း၊ မညာသင့် ဝါးစုစုနှင့် မြေယာ ဝါးစုစု ဖြစ်ပွားခြင်း။	၅- မြေယာ ကွယ်လွန်ခြင်း၊ မညာသင့် ဝါးစုစုနှင့် မြေယာ ဝါးစုစု ဖြစ်ပွားခြင်း။
၆- မြေယာ ကွယ်လွန်ခြင်း၊ မညာသင့် ဝါးစုစုနှင့် မြေယာ ဝါးစုစု ဖြစ်ပွားခြင်း။	၆- မြေယာ ကွယ်လွန်ခြင်း၊ မညာသင့် ဝါးစုစုနှင့် မြေယာ ဝါးစုစု ဖြစ်ပွားခြင်း။

ခ။ မျှော်မှန်းခြင်း - နောင်လာမည့် (၅) နှစ် အတွင်း ကျေးရွာဖွံ့ဖြိုးရေး မျှော်မှန်းလျာထားချက်များအား တင်ပြပါ။

အမျိုးသားအဖွဲ့မှ တင်ပြသောမျှော်မှန်းချက်များ	အမျိုးသမီးအဖွဲ့မှ တင်ပြသောမျှော်မှန်းချက်များ
၁- မြေယာ ကွယ်လွန်ခြင်း၊ မညာသင့် ဝါးစုစုနှင့် မြေယာ ဝါးစုစု ဖြစ်ပွားခြင်း။	၁- မြေယာ ကွယ်လွန်ခြင်း၊ မညာသင့် ဝါးစုစုနှင့် မြေယာ ဝါးစုစု ဖြစ်ပွားခြင်း။
၂- ကလေး သူငယ်များ ပညာရေးရရှိရေးနှင့် အခြားရောဂါများ ဖြစ်ပွားခြင်း။	၂- ကလေး သူငယ်များ ပညာရေးရရှိရေးနှင့် အခြားရောဂါများ ဖြစ်ပွားခြင်း။
၃- မြေယာ ကွယ်လွန်ခြင်း၊ မညာသင့် ဝါးစုစုနှင့် မြေယာ ဝါးစုစု ဖြစ်ပွားခြင်း။	၃- မြေယာ ကွယ်လွန်ခြင်း၊ မညာသင့် ဝါးစုစုနှင့် မြေယာ ဝါးစုစု ဖြစ်ပွားခြင်း။
၄- ကျွန်ုပ်တို့၏ မြေယာ မညာသင့် ဝါးစုစုနှင့် မြေယာ ဝါးစုစု ဖြစ်ပွားခြင်း။	၄- ကျွန်ုပ်တို့၏ မြေယာ မညာသင့် ဝါးစုစုနှင့် မြေယာ ဝါးစုစု ဖြစ်ပွားခြင်း။
၅- မြေယာ ကွယ်လွန်ခြင်း၊ မညာသင့် ဝါးစုစုနှင့် မြေယာ ဝါးစုစု ဖြစ်ပွားခြင်း။	၅- မြေယာ ကွယ်လွန်ခြင်း၊ မညာသင့် ဝါးစုစုနှင့် မြေယာ ဝါးစုစု ဖြစ်ပွားခြင်း။
၆- မြေယာ ကွယ်လွန်ခြင်း၊ မညာသင့် ဝါးစုစုနှင့် မြေယာ ဝါးစုစု ဖြစ်ပွားခြင်း။	၆- မြေယာ ကွယ်လွန်ခြင်း၊ မညာသင့် ဝါးစုစုနှင့် မြေယာ ဝါးစုစု ဖြစ်ပွားခြင်း။

ဂ။ လူထုဝဟိုပြုစီမံကိန်း၏ လာမည့် (၄) နှစ်အတွက် အကျိုးဝင်သော ဦးစားပေး ဖွံ့ဖြိုးတိုးတက်မှု လုပ်ငန်း အစီအစဉ်များအားဖော်ပြပါ။

အဆင့်	ကျေးရွာအတွက် ဦးစားပေး ဖွံ့ဖြိုးတိုးတက်မှု လုပ်ငန်းစဉ်များ	အဆိုပြုသူ (အမျိုးသား/အမျိုးသမီး/အမျိုးသမီး)	စနစ်မှန်းတွက်ကျ ဝန်ရိတ်	အကျိုးခံစားခွင့်ရှိသူ ဝန်မှန်းခြေ အရေအတွက်
၁	မြေယာ ကွယ်လွန်ခြင်း၊ မညာသင့် ဝါးစုစုနှင့် မြေယာ ဝါးစုစု ဖြစ်ပွားခြင်း	ကျား + ၁	သိန်း (၆၀)	၁၅၈
၂	ကလေး သူငယ်များ ပညာရေးရရှိရေးနှင့် အခြားရောဂါများ ဖြစ်ပွားခြင်း	ကျား + ၁	သိန်း (၁၈၇)	၁၅၈
၃	မြေယာ ကွယ်လွန်ခြင်း၊ မညာသင့် ဝါးစုစုနှင့် မြေယာ ဝါးစုစု ဖြစ်ပွားခြင်း	ကျား + ၁	သိန်း (၈၀)	၁၅၈
၄	ကျွန်ုပ်တို့၏ မြေယာ မညာသင့် ဝါးစုစုနှင့် မြေယာ ဝါးစုစု ဖြစ်ပွားခြင်း	မ	သိန်း (၁၀၀)	၁၅၈
၅	မြေယာ ကွယ်လွန်ခြင်း၊ မညာသင့် ဝါးစုစုနှင့် မြေယာ ဝါးစုစု ဖြစ်ပွားခြင်း	ကျား + ၁	သိန်း (၃၀)	၁၅၈



လူထုဗဟိုပြု စီမံကိန်း၊ စီမံကိန်းလက်ခွဲ အပိုင်း - (၃) - ၂၉.၁၀.၂၀၁၆


ဇယား လူထုစီမံကိန်း၏ လာမည့် (၄) နှစ်အတွက်အကျိုးမဝင်သော ဦးစားပေး ဖွံ့ဖြိုးတိုးတက်မှု လုပ်ငန်း အစီအစဉ်များအားဖော်ပြပါ။

အစဉ်	ကျေးရွာအတွက် ဦးစားပေး ဖွံ့ဖြိုးတိုးတက်မှု လုပ်ငန်းစဉ်များ	အဆိုပြုသူ (အမျိုးသားများ/ အမျိုးသမီးများ/အမျိုးသား+ အမျိုးသမီး)	အခန်းကဏ္ဍ
၀	ဆိုလာ ဖီ:	ကျား ၁ + ၉	
၂	ပိုက်ဖျိုး ၈၅ နှစ်: ပညာ	ကျား ၁	
၃	ဖီး၊ ညွှား ၈၅ နှစ်: ပညာ	ကျား ၁	
၄	မြေ၊ မြေ၊ ၈၅ နှစ်: ပညာ	အ - ၉	
၅			
၆			
၇			
၈			
၉			
၁၀			
၁၁			
၁၂			

ဥက္ကဋ္ဌ ၊ ကျေးရွာစီမံကိန်းအထောက်အကူပြုကော်မတီမှ အတည်ပြုသည်။

အမည် ဦး ဒုခင်ကျော်ညို လက်မှတ် [Signature] နေ့စွဲ ၂၉.၁၀.၂၀၁၆


ကျေးရွာအုပ်စုစီမံကိန်းလုပ်ငန်းခွဲရွေးချယ်ခြင်း (ပုံစံ-၄)



လူထုပဟိုပြုစီမံကိန်းစီမံကိန်းလက်ဖွဲ့
အပိုင်း-၃ ၂၉.၉.၂၀၁၅
ပုံစံ ၈-၄ ကျေးရွာအုပ်စုစီမံကိန်းလုပ်ငန်းခွဲရွေးချယ်ခြင်းပုံစံ

လမ်းညွှန်ချက်။ ကျေးရွာအုပ်စုစီမံချက်ရေးဆွဲသည့်အစည်းအဝေးတွင် ဤပုံစံအားလူထုစည်းရုံးရေးမှူး / လက်ထောက်နည်းပညာမှူးတို့၏ အကူအညီဖြင့်ပြည့်စုံစွာ ဖြည့်သွင်းရမည်။ ဤပုံစံအားပြည့်စုံစွာဖြည့်သွင်းပြီးပါကကျေးရွာအုပ်စုဖွံ့ဖြိုးတိုးတက်ရေးစီမံချက်တွင်နောက်ဆက်တွဲအဖြစ်တွဲထားရမည်။ CF မှ အချက်အလက်များကို MIS သို့ ထည့်သွင်းရမည်။	
ကျေးရွာစည်းရုံးရေးမှူး/ဝန်ထမ်းအမည်	ဦးခင်မောင် / ဦးကျော်ကျော်
နေ့စွဲ	၂၀.၁.၂၀၁၇
ပြည်နယ်/တိုင်း	ကယား
မြို့နယ်	ဖရူဆို
ကျေးရွာအုပ်စု	ဒိုးဟော
စက်ဝန်းအားအမှတ်ခြစ်ပေးပါ(✓)၊ ဝက်ဝန်း(၁)၊ ဧကဝန်း(၂)၊ ဝက်ဝန်း(၃)၊ ဝက်ဝန်း(၄)	

ကျေးရွာအမည်	ဆောင်ရွက်မည့် လုပ်ငန်းများ	အတိုင်းအတာ	ခန့်မှန်း တိုက်ရိုက်အကျိုး ခံစားခွင့်ရှိသူများ	အဆိုပြုတင်ပြသူ	ခန့်မှန်းကုန်ကျစရိတ်			
					စီမံကိန်းမှ ထည့်ဝင်မှု	ကျေးရွာမှ ထည့်ဝင်မှု	အခြားထည့်ဝင်မှု (ဖော်ပြပါ) ထည့်ဝင်ငွေ အမည်/အဖွဲ့	စုစုပေါင်း
ဒိုးဟော	မူကြံကျောင်း အလုပ်သွင်း	27' x 18' x 10'	190	<input type="checkbox"/> ကျား <input type="checkbox"/> မ <input checked="" type="checkbox"/> ကျား+မ	6,000,000			6,000,000
တယောက	မိမိစားကျောင်း အလုပ်သွင်း	3 မိုင်	254	<input type="checkbox"/> ကျား <input type="checkbox"/> မ <input checked="" type="checkbox"/> ကျား+မ	11,000,000			11,000,000
ဒိုးကူပယ်	ရွာသူ့ ဆက် အလုပ်သွင်း (ဒိုးဟော)	6' x 6 မိုင်	348	<input type="checkbox"/> ကျား <input type="checkbox"/> မ <input checked="" type="checkbox"/> ကျား+မ	8,800,000			8,800,000
				<input type="checkbox"/> ကျား <input type="checkbox"/> မ <input type="checkbox"/> ကျား+မ				
				<input type="checkbox"/> ကျား <input type="checkbox"/> မ <input type="checkbox"/> ကျား+မ				

ရာထူး ကျေးရွာအုပ်စု စီ/ထောက်ကော်မတီ ဥက္ကဋ္ဌ အမည် ဦးခင်မောင် လက်မှတ်  ရက်စွဲ 10.1.07

ကဏ္ဍအလိုက်ဦးစားပေးဖွံ့ဖြိုးရေးလုပ်ငန်းစဉ်များ

မူလအခြေအနေ

နောက်ဆက်တွဲ(၄) ခြားနားသောအပိုင်းများအတွက် ဦးစားပေးဖွံ့ဖြိုးရေးလုပ်ငန်းစဉ် အနှစ်ချုပ်

မူရင်းသည်အား VPS ဝင်ထားရှိရပါမည်၊အခြားဌာနများနှင့် ညှိနှိုင်းရန်အတွက် မိတ္တူအား TPIC သို့ပို့ရပါမည်၊MIS data အနေဖြင့် သွင်းရန် မလိုအပ်ပါ။

အဆင့်	လုပ်ငန်း	မည်သူဦးစားပေးလဲ	ကျေးရွာမှတာဝန်ခံသူ (သို့) အုပ်စု	ပြင်ပမှမည်သူ ထောက်ပံ့ မလဲ
အခြေခံအထောက်အပံ့	၀	စီမံခန့်ခွဲရေးဌာန	<input checked="" type="checkbox"/> မ <input type="checkbox"/> ကျား	
	၁		<input type="checkbox"/> မ <input type="checkbox"/> ကျား	
	၂		<input type="checkbox"/> မ <input type="checkbox"/> ကျား	
	၃		<input type="checkbox"/> မ <input type="checkbox"/> ကျား	
	၄		<input type="checkbox"/> မ <input type="checkbox"/> ကျား	
အထောက်အပံ့ပေးရေး/ပို့ဆောင်ရေး	၀	အထောက်အပံ့ဌာန	<input checked="" type="checkbox"/> မ <input type="checkbox"/> ကျား	
	၁		<input type="checkbox"/> မ <input type="checkbox"/> ကျား	
	၂		<input checked="" type="checkbox"/> မ <input type="checkbox"/> ကျား	
	၃		<input type="checkbox"/> မ <input type="checkbox"/> ကျား	
	၄		<input type="checkbox"/> မ <input type="checkbox"/> ကျား	
ကျန်းမာရေးနှင့် အာဟာရ	၀	ကျန်းမာရေးဌာန	<input checked="" type="checkbox"/> မ <input checked="" type="checkbox"/> ကျား	
	၁		<input type="checkbox"/> မ <input type="checkbox"/> ကျား	
	၂		<input type="checkbox"/> မ <input type="checkbox"/> ကျား	
	၃		<input type="checkbox"/> မ <input type="checkbox"/> ကျား	
	၄		<input type="checkbox"/> မ <input type="checkbox"/> ကျား	
ပညာရေး	၀	ပညာရေးဌာန	<input checked="" type="checkbox"/> မ <input checked="" type="checkbox"/> ကျား	
	၁		<input checked="" type="checkbox"/> မ <input checked="" type="checkbox"/> ကျား	
	၂		<input type="checkbox"/> မ <input type="checkbox"/> ကျား	

		<input type="checkbox"/> မ		
		<input type="checkbox"/> ကျား		
		<input type="checkbox"/> မ		
		<input type="checkbox"/> ကျား		
အကြီး	၀	စိတ်သဘာဝလမ်းဖျားချစ် မြတ်မြတ် ငါ့ခင်မ	<input checked="" type="checkbox"/> မ	
			<input checked="" type="checkbox"/> ကျား	
	၂	ဆိုင်လက ဇီးရှုဖွဲ့ခြင်း	<input checked="" type="checkbox"/> မ	
			<input checked="" type="checkbox"/> ကျား	
	၃		<input type="checkbox"/> မ	
			<input type="checkbox"/> ကျား	
	၄		<input type="checkbox"/> မ	
		<input type="checkbox"/> ကျား		
		<input type="checkbox"/> မ		
		<input type="checkbox"/> ကျား		