



2017

လူထုဗဟိုပြုစီမံကိန်း
ကျေးရွာဖွံ့ဖြိုးရေးအစီအစဉ်(၂၀၁၇-၁၈)
ဖရူဆိုမြို့နယ်၊ ဒိုးလာစောကျေးရွာအုပ်စု၊
ဒိုးလာစောကျေးရွာ

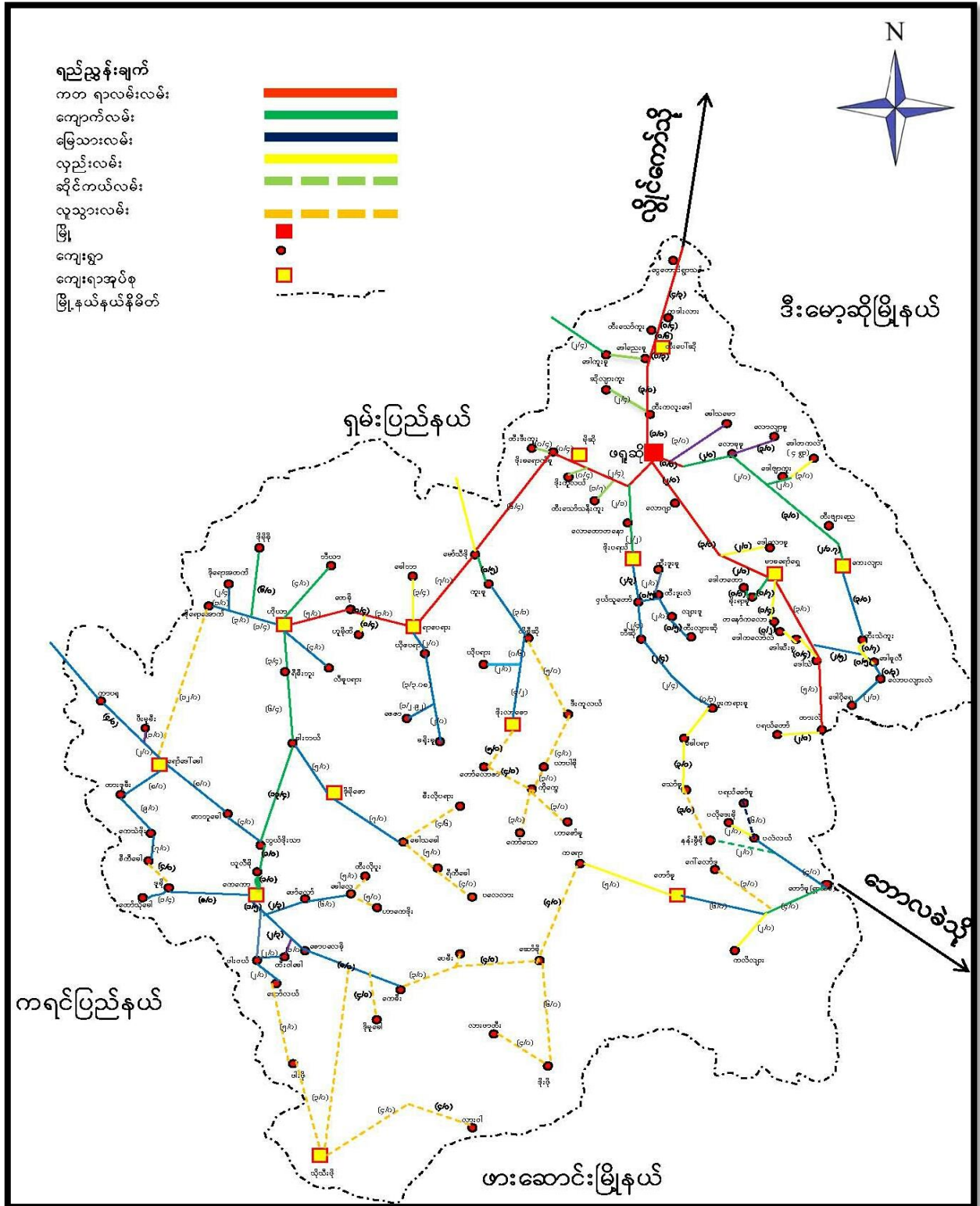


ကျေးရွာဖွံ့ဖြိုးရေးအစီအစဉ်

မာတိကာ

ဖရူဆိုမြို့နယ်အခြေပြမြေပုံ.....	2
ဒိုးလာစောကျေးရွာအုပ်စုမြေပုံ	3
ကျေးရွာအုပ်စုတွင်ပါဝင်သောကျေးရွာများစာရင်း.....	4
ကျေးရွာအခြေခံအချက်အလက်များ.....	5
လူထုပူးပေါင်းပါဝင်သော လူမှုဆန်းစစ်ခြင်းနှင့် အကဲဖြတ်ခြင်းလုပ်ငန်းစဉ် အကျဉ်းချုပ်ဇယား.....	5
ကျေးရွာဖွံ့ဖြိုးရေးအစီအစဉ်အတွက် အသုံးပြုခဲ့သော PRA tools တစ်ခုချင်းစီအတွက် သုံးသပ်ချက်များ.....	8
ကျေးရွာအရင်းအမြစ်ပြမြေပုံ.....	8
ရည်ရွယ်ချက်.....	8
လူမှုရေးနှင့် အရင်းအမြစ်ပြမြေပုံ သုံးသပ်ချက်.....	9
ရာသီခွင်ပြပြကွဲဒီဇိုင်း.....	10
ရည်ရွယ်ချက်.....	10
ရာသီခွင်ပြပြကွဲဒီဇိုင်း သုံးသပ်ချက်	10
ကျား/မ ပင့်ကူအိမ်.....	12
ရည်ရွယ်ချက်.....	12
ကျားမ ပင့်ကူအိမ်သုံးသပ်ချက်	12
အဖွဲ့အစည်းချိတ်ဆက်မှုပြမြေပုံ	13
ရည်ရွယ်ချက်.....	13
အဖွဲ့အစည်းချိတ်ဆက်မှုပြမြေပုံ သုံးသပ်ချက်	13
ဥစ္စနကြွယ်ဝမှု အဆင့်သတ်မှတ်ခြင်း.....	14
ရည်ရွယ်ချက်.....	14
ဥစ္စနကြွယ်ဝမှု ဦးစားပေးအဆင့်သတ်မှတ်ချက်	14
အရင်းအမြစ်အသုံးချမှု ဖော်ထုတ်ခြင်းဇယား.....	15
ရည်ရွယ်ချက်.....	15
အရင်းအမြစ်အသုံးပြုမှု သုံးသပ်ချက်.....	15
ကော်မတီဝင်များရွေးချယ်ခြင်းနှင့် ကျေးရွာဖွံ့ဖြိုးရေး အစီအစဉ်ဆောင်ရွက်မှု မှတ်တမ်းခါတ်ပုံများ.....	16
ဒိုးလာစော ကျေးရွာ၏ စီမံကိန်းအထောက်အကူပြု ကျေးရွာကော်မတီဝင်များစာရင်း.....	17
ကျေးရွာအချက်အလက်(ပုံစံ-၁).....	18
စီမံချက်စက်ဝန်းအချိန်ဇယား(ပုံစံ -၂).....	21
ကျေးရွာဖွံ့ဖြိုးရေးဦးစားပေးအစီအစဉ် (ပုံစံ-၃).....	22
ကျေးရွာအုပ်စုစီမံကိန်းလုပ်ငန်းခွဲရွေးချယ်ခြင်း (ပုံစံ-၄).....	24
ဒိုးလာစော ကျေးရွာအစည်းအဝေးမှတ်တမ်းများ.....	25
ကဏ္ဍအလိုက်ဦးစားပေးဖွံ့ဖြိုးရေးလုပ်ငန်းစဉ်များ	26

ဖရူဆိုမြို့နယ်အခြေပြမြေပုံ



ကျေးရွာအုပ်စုတွင်ပါဝင်သောကျေးရွာများစာရင်း

စဉ်	ကျေးရွာ	အိမ်ခြေ	လူဦးရေ		
			ကျား	မ	စုစုပေါင်း
၁။	ဒိုးလာစော	၃၆	၉၇	၉၃	၁၉၀
၂။	ကိုက္ကွေ	၂၂	၅၅	၆၀	၁၁၅
၃။	ဒီးကူလယ်	၆၉	၁၆၉	၁၇၉	၃၄၈
၄။	ဟာစောရူ	၂၀	၄၆	၄၅	၉၁
၅။	ကော်သော	၂၂	၅၅	၇၁	၁၂၆
၆။	တလောဇာ	၄၂	၁၃၆	၁၁၈	၂၅၄
၇။	ယာပါနို	၂၇	၇၈	၇၂	၁၅၀
၈။	ယိုးပရား	၂၈	၈၆	၇၂	၁၅၈
၉။	ထိုခွီဆို	၁၀၀	၂၂၇	၂၄၆	၄၇၃

ကျေးရွာအခြေခံအချက်အလက်များ

ဒိုးလာစောကျေးရွာတွင် လူဦးရေ (၁၉၀)ဦးနှင့် အိမ်ခြေပေါင်း (36)အိမ်ရှိပြီး ကျေးရွာ၏ တည်နေရာအနေအထားမှာ တောတောင်ထိပ်အလယ်လောက်တွင် တည်ရှိပါသည်။ အချို့သောကျေးရွာသူ/သား တို့သည်အခြားသောပြင်ပကျေးရွာတွင်သွားရောက် ထွက်ခွာနေထိုင်သွားကြသည်ကိုတွေ့ရှိရပြီး ကျေးရွာအတွက် သောက်သုံးရေကို ကျေးရွာ၏ အနောက်တောင်ဖက်ရှိ စိမ်းစမ်းရေအား သွယ်တန်းသောက်သုံး သုံးစွဲနေထိုင်ကြသည်ကို လည်းတွေ့ရှိရပါသည်။ ကျေးရွာ၏ အရင်းအမြစ် အချို့သည်ရှားပါး လာသည်အတွက်ကြောင့် ဘေးအန္တရာယ် ပြဿနာများလည်း အနည်းနှင့် အများအားဖြင့် ကြုံတွေ့ကြရပြီး တောမီးလောင်မှုလည်း ဖြစ်ပွားခဲ့ပါသည်။ ကျေးရွာ၏ စီးပွားရေးအခြေအနေဖြင့် တောင်ယာလယ်ယာများနှင့် ဖိလံခင်းများတို့အားဖြင့် လုပ်ငန်းလုပ်ကိုင်ရာ ဖွေ စားသောက်နေထိုင်ကြသည်။

လူထုပူးပေါင်းပါဝင်သော လူမှုဆန်းစစ်ခြင်းနှင့် အကဲဖြတ်ခြင်းလုပ်ငန်းစဉ် အကျဉ်းချုပ်ဇယား

စဉ်	အကြောင်းအရာ	ရက်စွဲ	ဦးတည်အုပ်စု	တက်ရောက်သူများ			အဓိက ဆွေးနွေးချက်များ
				က	မ	ပ	
၁	ကျေးရွာလူမှုရေးပြသယံဇာတပြမြေပုံ	၂၂-၁၂ ၂၀၁၆	ရပ်မိရက်ဖ၊ ကော်မတီဝင်၊ ကျေးရွာလူထု များ အားလုံး	၁၈	၁၆	၃၂	အခြေခံအဆောက်အဦများ၊ လုပ်ပန်းဆက်သွယ်ရေးအခြေ အနေ၊ လယ်ယာမြေများ၊ ရေထွက်ပေါက်၊ ရေလှောင် ကန်၊ သစ်တောများ
၂	လူမှုစီးပွားအဆင့် သတ်မှတ်ခြင်း	၂၂-၁၂ ၂၀၁၆	ချမ်းသာ၊ အလယ်အလတ်၊ နွမ်းပါး၊	၁၈	၁၆	၃၂	ကျေးရွာလူမှုစီးပွားရေးကို အုပ်စုများခွဲခြားသတ်မှတ်နိုင် ရေးအတွက်အခြေခံစံနှုန်းများ သတ်မှတ်ရန် အများလူထု သဘောတူသတ်မှတ်ခြင်း

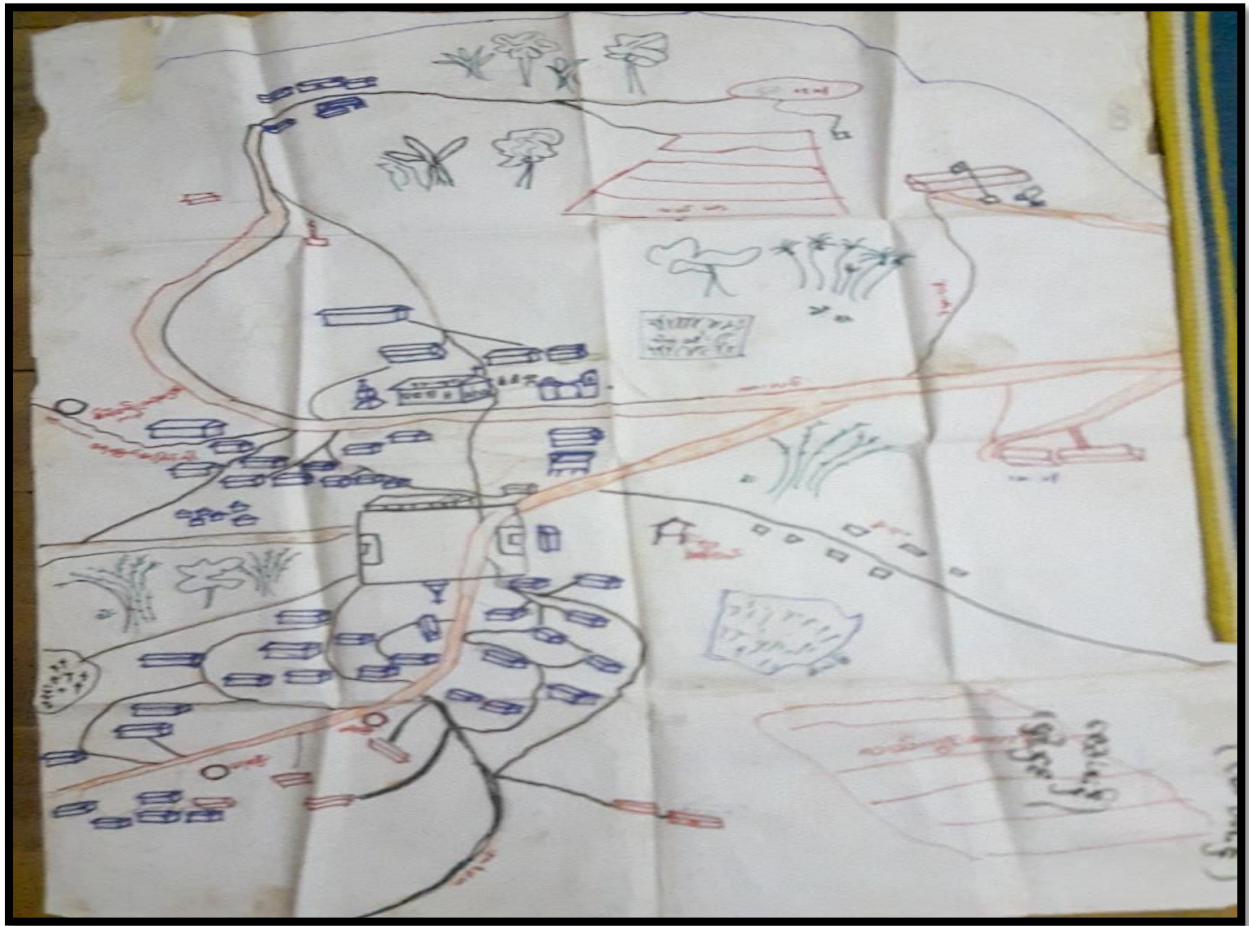
စဉ်	အကြောင်းအရာ	ရက်စွဲ	ဦးတည်အုပ်စု	တက်ရောက်သူများ			အဓိက ဆွေးနွေးချက်များ
				က	မ	ပ	
၃	ကျား/မရေးရာ ကဏ္ဍ	၂၂-၂၅ ၂၀၁၆	ကျေးရွာအတွင်းရှိ အမျိုးသားနှင့် အမျိုးသမီးများ	၁၈	၁၆	၃၂	ကျေးရွာအတွင်းရှိအရင်းအမြစ်၊ ပိုင်ဆိုင်မှု၊ အခြေခံအဆောက်အ ဦး စသောလုပ်ငန်းများကို ဘယ်သူတွေက အသုံးပြု၊ ထိမ်းချုပ်နေသလဲဆိုတာကို ဆွေးနွေးမှုများ ပြုလုပ်ခြင်း
၄	ပင့်ကူအိမ် ကွန်ယက်	၂၂-၂၅ ၂၀၁၆	အမျိုးသားများနှင့် အမျိုးသမီးများ၊ ကျေးရွာလူထု	၁၈	၁၆	၃၂	အမျိုးသားများနှင့်အမျိုးသမီးများ တန်းတူအခွင့်အရေးရရှိမှုနှင့် မရရှိသည့် အကြောင်းအရင်းများ
၅	အဖွဲ့အစည်း ချိတ်ဆက်ပုံ	၂၂-၂၅ ၂၀၁၆	ကျေးရွာအုပ်ချုပ်ရေးအဖွဲ့၊ ကျေးရွာစီထောက်အဖွဲ့၊ ကျေးရွာလူထု	၁၈	၁၆	၃၂	ကျေးရွာအတွင်းရှိ အဖွဲ့အစည်း များနှင့် မည်သို့သောလုပ်ငန်းများ အတွက် မည်သည့်အဖွဲ့များ ချိတ်ဆက်လုပ်ကိုင်မှုရှိခြင်း
၆	ရာသီခွင်ပြ ပြက္ခဒိန်	၂၂-၂၅ ၂၀၁၆	ကော်မတီဝင်များ၊ အမျိုးသမီး/သား ဆင်းရဲနွမ်းပါးသူ	၁၈	၁၆	၃၂	စိုက်ပျိုးရိတ်သိမ်းကာလ (တောင်ယာ၊ လယ်ယာ)၊ စီးပွားရေး/ငွေရှာ (အရောင်းအဝယ်)၊ ပွဲတော်ချိန်၊ မိုးများကာလ၊ ကျန်းမာရေးဆိုးကာလ၊ ဝင်ငွေအကောင်းဆုံးကာလ၊ အလုပ်ပါးကာလ၊ ရေရှားကာလ
၇	အခက်အခဲ/ပြဿနာ	၂၂-၂၅ ၂၀၁၆	အမျိုးသမီး/သား၊ လူထုအားလုံး	၁၈	၁၆	၃၂	ငွေကြေးအရင်းအနှီးမရှိ၊ လမ်းပန်းဆက်သွယ်ရေး၊ မီးလင်းရေး ရေလုံလောက်မှုမရှိ ဖုန်းဆက်သွယ်ရေး၊ ကျန်းမာရေး၊

စဉ်	အကြောင်းအရာ	ရက်စွဲ	ဦးတည်အုပ်စု	တက်ရောက်သူများ			အဓိက ဆွေးနွေးချက်များ
				က	မ	ပ	
							ပညာရေး၊ စီးပွားရေး၊ စည်းလုံးခြင်းမရှိ။
၈	ကျေးရွာ၏(၄)နှစ်စာ မျော်မှန်းချက်များ	၂၂-၁၂ ၂၀၁၆	ကျေးရွာလူထု အားလုံး	၁၈	၁၆	၃၂	စီးပွားရေးပိုမိုကောင်းမွန်လာရန်၊ ပညာရေး၊ လူမှုရေး၊ ကျန်းမာရေး၊ ဘာသာရေး ပိုမိုကောင်းမွန်လာ၊ ကျေးရွာစည်းလုံးခြင်း ပိုမိုကောင်းမွန်လာ၊ စားဝတ်နေရေးပိုမိုအဆင်ပြေလာ
၉	ကျေးရွာဖွံ့ဖြိုးရေး လုပ်ငန်းစဉ်များ	၂၂-၁၂ ၂၀၁၆	ရွာလူထု အားလုံး	၁၈	၁၆	၃၂	လမ်း(ကတ္တရာ)၊ မီး(လျှပ်စစ်မီး)၊ ခန်းမဆောင်၊ ရေလှောင်ကန်၊ ရေငုတ်/ပိုက်၊ စာသင်ကျောင်း တိုးချဲ့
၁၀	ကျေးရွာဦးစားပေး လုပ်ငန်းစဉ်များ	၂၂-၁၂ ၂၀၁၆	ရွာလူထု အားလုံး	၁၈	၁၆	၃၂	ကျေးရွာဖွံ့ဖြိုးရေးလုပ်ငန်းစဉ် အဆင့် သတ်မှတ်ခြင်း၊ တိုင်းတာခြင်း၊ ခန့်မှန်းကုန်ကျငွေ တွက်ချက်ခြင်း၊ အကျိုးခံစားခွင့် ရှိသူလူဦးရေ
၁၁	ကျေးရွာသမိုင်း အကျဉ်းချုပ်	၂၂-၁၂ ၂၀၁၆	အမျိုးသမီး/သား၊ လူထုအားလုံး	၁၈	၁၆	၃၂	အိမ်ခြေ၊ လူဦးရေ၊ လူမျိုး၊ ဘာသာစသော ကျေးရွာသမိုင်း အချက်အလက် အဆင့်ဆင့်များ ကို ဖော်ထုတ်ခြင်း

ကျေးရွာဖွံ့ဖြိုးရေးအစီအစဉ်အတွက် အသုံးပြုခဲ့သော PRA tools တစ်ခုချင်းစီအတွက် သုံးသပ်ချက်များ

ကျေးရွာအရင်းအမြစ်ပြမြေပုံ ရည်ရွယ်ချက်

ဒိုးလာစောကျေးရွာ၏ လူမှုရေးနှင့် အရင်းအမြစ်ပြမြေပုံကို သုံးသပ်ခြင်းရည်ရွယ်ချက်မှာ ကျေးရွာ၏ တည်နေရာအနေအထား၊ ဘာသာရေးကိုးကွယ်မှုပုံစံ၊ လမ်းပတ်ဆက်သွယ်ရေး၊ ကျန်းမာရေးစောင့်ရှောင်မှု၊ ပညာရေးအခြေအနေနှင့် ရေရရှိမှုစသောအခြေအနေများကို သိရှိနိုင်စေရန်ဖြစ်ပါသည်။



လူမှုရေးနှင့် အရင်းအမြစ်ပြုပြင်မှု သုံးသပ်ချက်

ဒိုးလာစောကျေးရွာတွင် အိမ်ခြေပေါင်း (36)အိမ်ရှိပြီး ကျေးရွာ၏ တည်နေရာအနေအထားမှာ တောတောင်ထိပ်အလယ်လောက်တွင် နေထိုင်တည်ရှိပြီး ကျေးရွာ၏ အဓိကအရင်းအမြစ်များမှာ သစ်တော၊ သဲတောင်၊ အိမ်ထောင်စုပိုင်ဝါးရိုကျောက်တောင်ဖါလံနှင့် သဘာဝစိမ်းစမ်းရေချောင်းစသော အရင်းအမြစ်များဖြင့် နေထိုင်လှုပ်ရှားသွားလာနေပြီး ၎င်းအရင်းအမြစ်များတွင် သဲတောင်နှင့်သစ်တော ဝါးပင်ကျောက်တောင်နှင့် စမ်းချောင်းရေတို့ ကျေးရွာအတွက်လုံလောက်သော အရင်းအမြစ်များဖြစ်ကြသည်။ သဘာဝစိမ်းစမ်းရေနှင့် ယာမြေအရင်းအမြစ်အချို့တို့သည် ကျေးရွာလူဦးရေအပေါ် မှီခိုပြီးအနည်းနဲ့အများဖြင့် လုံလောက်မှုနည်း နေသည်ကို တွေ့ရှိရသည်။

ဒိုးလာစောကျေးရွာ၏ လွန်ခဲ့သောငါးနှစ်လောက်က သဘာဝအရင်းအမြစ်အတော်များများ တည်ရှိနေသော သစ်တောစိမ်းစမ်းရေနှင့် တောရိုင်းတိရစ္ဆာန်စသော အချို့သောအရင်းမြစ်တို့သည် လူဦးရေများပြားလာသည် အတွက်ကြောင့်ယခုအချိန်တွင် လျော့နည်းလာသည်ကို တွေ့ရှိရပါသည်။ ဒိုးလာစော ကျေးရွာသည် ကော်ယော်မိုနိုလူမျိုးများဖြင့် ကျက်စားနေထိုင်ကြပြီး ခရစ်ယာန်ဘာသာဝင်များဖြင့် ယုံကြည်ကိုးကွယ်နေထိုင်ကြသည်ကို တွေ့ရှိရပါသည်။ အချို့သောကျေးရွာသူ/သားတို့သည်အခြားသော ပြင်ပကျေးရွာတွင်သွား ရောက်ထွက်ခွာနေထိုင်သွားကြသည်ကိုတွေ့ရှိရပြီး ကျေးရွာအတွက်သောက်သုံးရေကို ကျေးရွာ၏ အနောက်တောင်ဖက်ရှိ စိမ်းစမ်းရေအား သွယ်တန်းသောက်သုံး သုံးစွဲနေထိုင်ကြသည်ကို လည်းတွေ့ရှိရပါ သည်။ ကျေးရွာအတွင်းရှိ တိရစ္ဆာန်တို့သည် တောတောင်မှီခို စားသောက်ကျက်စား နေထိုင်သွား ကြသည်ကိုလည်းတွေ့ရှိရပါသည်။ ကျေးရွာ၏ အရင်းအမြစ် အချို့သည်ရှားပါး လာသည့် အတွက်ကြောင့် ဘေးအန္တရာယ်ပြဿနာများလည်း အနည်းနှင့် အများအားဖြင့် ကြုံတွေ့ရှိနိုင်ကြောင်း ကျေးရွာ၏ စီးပွားရေးအခြေအနေဖြင့် တောင်ယာလယ်ယာများနှင့် ဖါလံခင်းများတို့အားဖြင့် လုပ်ငန်းလုပ်ကိုင်ရှာဖွေ စားသောက်နေထိုင်သွားကြသည်ကိုလည်းတွေ့ ရှိသုံးသပ်ရပါသည်။

ရာသီခွင်ပြပြကွဒိန်

ရည်ရွယ်ချက်

ဒိုးလာစောကျေးရွာ၏ နှစ်စဉ်ဖြစ်လေ့ဖြစ်ထရှိသော အကြောင်းအရာများဖြစ်ကြသော လမ်းပန်း ဆက်သွယ်ရေး၊ စိုက်ပျိုးရေး၊ ကျန်းမာရေး၊ ရိုးရာပွဲလမ်းသဘင်၊ ဝင်ငွေထွက်ငွေ၊ သောက်သုံးရေရရှိမှု အခြေအနေတို့ကို ရာသီအလိုက်သိရှိနိုင်ရန် ရည်ရွယ်ဖော်ထုတ်ခြင်းဖြစ်ပါသည်

(ဒိုးလာစော) <21.12.2016> ရာသီခွင်ပြပြကွဒိန်ပုံစံ

အကြောင်းအရာ	၁	၂	၃	၄	၅	၆	၇	၈	၉	၁၀	၁၁	၁၂
စာသိဥတု	☀	☀	☀	☀	☀	☀	☀	☀	☀	☀	☀	☀
စိုက်ပျိုးရေး	ပဲ၊ ပဲခူး	ပဲ၊ ပဲခူး	ပဲ၊ ပဲခူး	ပဲ၊ ပဲခူး	ပဲ၊ ပဲခူး	ပဲ၊ ပဲခူး	ပဲ၊ ပဲခူး	ပဲ၊ ပဲခူး	ပဲ၊ ပဲခူး	ပဲ၊ ပဲခူး	ပဲ၊ ပဲခူး	ပဲ၊ ပဲခူး
ဝင်ငွေ/ထွက်ငွေ	ဝင်ငွေ	ဝင်ငွေ	ဝင်ငွေ	ဝင်ငွေ	ဝင်ငွေ	ဝင်ငွေ	ဝင်ငွေ	ဝင်ငွေ	ဝင်ငွေ	ဝင်ငွေ	ဝင်ငွေ	ဝင်ငွေ
ကျန်းမာရေး	အေး	အေး	အေး	အေး	အေး	အေး	အေး	အေး	အေး	အေး	အေး	အေး
ပွဲတော်ကျင်းပ	မရှိ	မရှိ	မရှိ	မရှိ	မရှိ	မရှိ	မရှိ	မရှိ	မရှိ	မရှိ	မရှိ	မရှိ
သောက်သုံးရေရရှိမှု	ရရှိ	ရရှိ	ရရှိ	ရရှိ	ရရှိ	ရရှိ	ရရှိ	ရရှိ	ရရှိ	ရရှိ	ရရှိ	ရရှိ
လမ်းပန်းဆက်သွယ်ရေး	ကောင်း	ကောင်း	ကောင်း	ကောင်း	ကောင်း	ကောင်း	ကောင်း	ကောင်း	ကောင်း	ကောင်း	ကောင်း	ကောင်း
အစာရေစာမူလုံခြုံမှု	ရရှိ	ရရှိ	ရရှိ	ရရှိ	ရရှိ	ရရှိ	ရရှိ	ရရှိ	ရရှိ	ရရှိ	ရရှိ	ရရှိ
လုပ်ငန်းအားလပ်ချိန်	မရှိ	မရှိ	မရှိ	မရှိ	မရှိ	မရှိ	မရှိ	မရှိ	မရှိ	မရှိ	မရှိ	မရှိ
သဘာဝအန္တရာယ်	မရှိ	မရှိ	မရှိ	မရှိ	မရှိ	မရှိ	မရှိ	မရှိ	မရှိ	မရှိ	မရှိ	မရှိ

ရာသီခွင်ပြပြကွဒိန် သုံးသပ်ချက်

ဒိုးလာစောကျေးရွာ၏ ရာသီဥတုအခြေအနေသည် ၁လပိုင်းတွင် အေးပြီး ၂လပိုင်းမှ ၄လပိုင်းအထိ ပူကာ ၅လပိုင်းမှ ၁၀လပိုင်းအထိ မိုးရွာလေ့ရှိပြီး ၁၁လပိုင်းမှ ၁၂ပိုင်းအထိ အေးသောအခြေအနေများဖြင့် နှစ်စဉ်ရာသီဥတု ယခုလိုအခြေအနေရှိနေသည်ကို တွေ့ရှိရပါသည်။"

ဒိုးလာစောကျေးရွာ၏ စိုက်ပျိုးရေးအခြေအနေသည် တစ်နှစ်သာအဖြင့် တောင်ယာခုတ်ခြင်း၊ ထင်းခွေ၊ တောင်ယာမီးရှို့၊ ကျွတ်ခွေစူးထိုး၊ ပေါက်လိုက်ရိတ်သိမ်းသိမ်းစည်းခြင်းဖြင့် နှစ်စဉ်စိုက်ပျိုး လုပ်ကိုင်နေကြ သည်ကို တွေ့ရှိရပါသည်။

ဒိုးလာစောကျေးရွာ၏ ဝင်ငွေထွက်ငွေ အခြေအနေသည် ၁လပိုင်းနှင့် ၂လပိုင်းတွင် ဝင်ငွေများပြီး ၃လပိုင်းမှ ၉လပိုင်းအထိ သည် ဝင်ငွေမရှိ၊ နောက်၁လပိုင်းတွင်ဝင်ငွေပြန်ကောင်းပြီး ၁၁လပိုင်းနှင့် ၁၂လပိုင်းတွင် ဝင်ငွေမရှိသည် အခြေအနေဖြင့် လည်ပတ်နေသည်ကို တွေ့မြင်တွေ့ရှိရပါသည်။

ဒိုးလာစောကျေးရွာ၏ ကျန်းမာရေးအခြေအနေသည် ရာသီအလိုက်ဖြင့် နှာစည်းချောင်းဆိုးခြင်း၊ ဝမ်းလျော့ဝမ်းပျက်ခြင်းနှင့် ငှက်ဖျားသုပ်ကွေ့ရောဂါများ ဖြစ်လေ့ဖြစ်ထများသည်ကို တွေ့ရှိရပါသည်။

ဒိုးလာစောကျေးရွာ၏ ပွဲတော်ပွဲလဒ်သဘင်အခြေအနေသည် ကော်ယော်မိုနူပွဲ၊ လက်ထပ်ပွဲ၊ အသင်းအဖွဲ့ ဥပုဒ်ပွဲ၊ ဆုတောင်းပွဲ၊ မိဘပွဲနေ့၊ ရိုးရာဒီကူပွဲ၊ သချိုင်းပွဲ၊ ခရစ္စမတ်ပွဲဟူ၍ စသောပွဲတော်များဖြင့် နှစ်စဉ်လည်ပတ်နေသည်ကို တွေ့ရှိရပါသည်။

ဒိုးလာစောကျေးရွာ၏ သောက်သုံးရေရှိမှုအခြေအနေသည် ဇန်နဝါရီ၊ ဖေဖော်ဝါရီ၊ မတ် ထိရေလုံလောက်စွာ ရှိပြီးဧပြီ၊ မေတွင် လျော့နည်းကာ ဖွန်၊ ဇူလိုင်၊ ဩဂုတ်၊ စက်တင်ဘာ၊ နိုဝင်ဘာ၊ ဒီဇင်ဘာတို့တွင် ရေလုံလုံလောက်လောက် ရှိနေသည်ကို တွေ့ရှိရပါသည်။

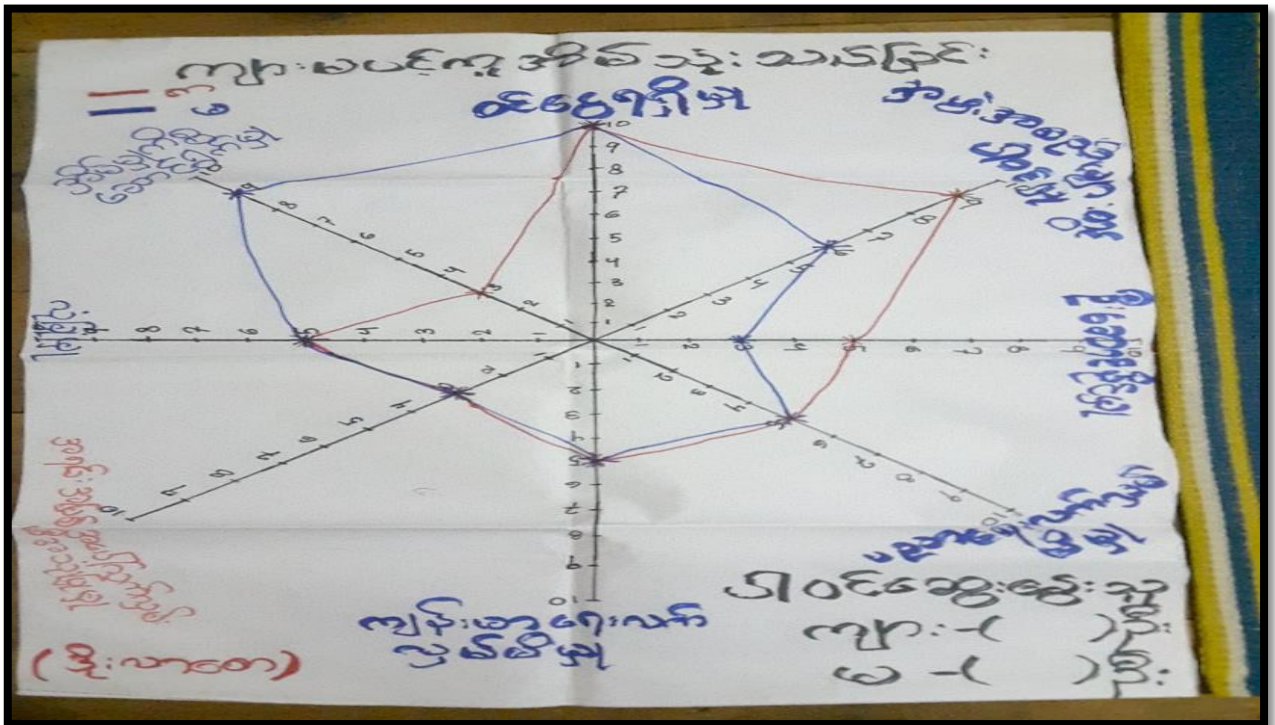
ဒိုးလာစောကျေးရွာ၏ လမ်းပန်းဆက်သွယ်ရေးအခြေအနေသည် ဇန်နဝါရီလမှ ဧပြီလအထိ သွားလာရာတွင် အဆင်ပြေပြီး မေလမှအောက်တိုဘာထိ၌ သွားလာရာတွင် အဆင်မပြေနိုင်ပါ။ သို့သော် နိုဝင်ဘာလမှ ဒီဇင်ဘာလထိ ကောင်းစွာပြန်၍ သွားလာနိုင်သည်ကို တွေ့ရှိရပါသည်။

ဒိုးလာစောကျေးရွာ၏ စားဝတ်နေရေးနှင့် အလုပ်အားလပ်ချိန်အခြေအနေသည် အောက်တိုဘာလမှ မေလအထိ စားဝတ်နေရေးဖူလုံပြီးကြာသောလတွင်မဖူလုံကာအလုပ်အားလပ် အခြေအနေမှာဒီဇင်ဘာလမှ ဧပြီလအထိ အလုပ်အနည်းနဲ့အများအားဖြင့် အားလပ်ကြပြီး အခြားလများတွင် အလုပ်ရှိနေကြ သည်ကို တွေ့ရှိရပါသည်ထိုကြောင့် ဤဒိုးလာစောရာသီခွင့်ပြုကွဒိန်ကို ကြည့်ခြင်းဖြင့် နှစ်စဉ်နှင့်အမျှ ရာသီအလိုက် ပြောင်းလဲလုပ်ရှားသွားလာနေသည်ကိုသုံသပ်ရှိပါသည်

ကျား/မ ပင့်ကူအိမ်

ရည်ရွယ်ချက်

ဒိုးလာစောကျေးရွာ၏ ကျား/မဆိုင်ရာပင့်ကူအိမ်မြေပုံသုံးသပ်ခြင်း၏ ရည်ရွယ်ချက်မှာ ကျေးရွာအတွင်းရှိ အမျိုးသား/သမီးတို့၏ ပါဝင်လှုပ်ရှားမှုအနေအထားနှင့် ၎င်းပါဝင်လှုပ်ရှားသော အနေအထားအပေါ်တွင် မည်သည့်အတွက်ကြောင့် ကွာဟာနေကြသည်ကိုသိရှိစေရန်ဖြစ်ပါသည်။




ကျားမ ပင့်ကူအိမ်သုံးသပ်ချက်

ဒိုးလာစောကျေးရွာ၏ အမျိုးသား/သမီးတို့ ပါဝင်လှုပ်ရှားသော အနေအထားအပေါ်တွင် တူညီသော အချက်များနှင့် မတူညီသောအချက်များကို စုစည်းပြီး အဆင့်ဆင့်ဖြင့် ကွာခြားချက်များကို ဖော်ထုတ်ကာ ၎င်းတို့အဖွဲ့အစည်းတွင် ပါဝင်မှုနှင့် ဦးစီးဦးဆောင်မှုပိုင်းတွင် အမျိုးသားများက အမျိုးသမီးတို့ထက် အနည်းငယ်သာနေသည်ကို တွေ့ရှိရပါသည်။ ၎င်းတို့သာရခြင်းမှာ အမျိုးသမီးတို့သည် အိမ်တွင်းမှုပိုင်းကိုသာ အဓိကထားလှုပ်ရှားခြင်းဖြစ်ပါသည်။ အခြားအပိုင်းဖြစ်သော လုံခြုံမှုဝင်ငွေရရှိမှု အရင်းမြစ်လက်လှမ်းမီမှု၊ ကျန်းမာရေးလက်လှမ်းမီမှု၊ ပညာရေး လက်လှမ်းမီမှု၊ စသောအပိုင်းတို့တွင် အမျိုးသား/သမီးတို့ တူညီနေကြသည်ကို သုံးသပ်တွေ့ရှိရပါသည်။

အဖွဲ့အစည်းချိတ်ဆက်မှုပြမြေပုံ

ရည်ရွယ်ချက်

ဒိုးလာစောကျေးရွာတွင် သြဇာလွှမ်းမိုးမှုရှိသောလူများ၊ အုပ်စုများနှင့်ဆုံးဖြတ်ချက်ချရာတွင် အမျိုးသား/သမီး ပါဝင်မှုအခြေအနေ၊ ကျေးရွာဖွံ့ဖြိုးရေးလုပ်ငန်းဆောင်ရွက်မှုအခြေအနေ၊ ဘေးဖယ်ခံထားရသောအုပ်စုများ၏ ပါဝင်ခွင့်အခြေအနေ၊ ကျေးရွာအတွင်းရှိ အရင်းအမြစ်များ၏ အသုံးချမှုအခြေအနေနှင့် ထိန်းချုပ်မှုများကို သိရှိနိုင်ရန်ရည်ရွယ်ပါသည်။



အဖွဲ့အစည်းချိတ်ဆက်မှုပြမြေပုံ သုံးသက်ချက်

ဒိုးလာစောကျေးရွာ၏ ရွာတွင်းရှိအဖွဲ့အစည်းနှင့် ရွာပြင်ပရှိအဖွဲ့အစည်းများ အမျိုးမျိုးရှိကြပါသည်။ ယင်းတို့တွင် ရွာတွင်းအဖွဲ့အစည်းများ ဖြစ်ကြသော ကျေးရွာအုပ်ချုပ်ရေးမှူး၊ ကျောင်းထိုင်ဘုန်းတော်ကြီး၊ ရာအိမ်မှူး၊ ကျောင်း ကော်မတီ၊ CA၊ အားနာအသင်း၊ လူငယ်အဖွဲ့နှင့် VPSစသောအဖွဲ့အစည်းများသည် ရပ်ရွာ၏ ဖွံ့ဖြိုးရေးပိုင်း တွင်လုပ်ဆောင်နေကြသည်သာမကပြင်ပအဖွဲ့အစည်းများဖြစ်သောအစိုးရ၊ နတလ၊ KNPP၊ ဂရုကာ၊ ကေထိုဘိုးနှင့် CDD စသောအဖွဲ့အစည်းများမှ ကျေးရွာဖွံ့ဖြိုးရေးလုပ်ငန်းများ ဆောင်ရွက်ခဲ့ဖူးသည်ဟု တွေ့ရှိရပါသည်။

ဥစ္စနေကြွယ်ဝမှု အဆင့်သတ်မှတ်ခြင်း

ရည်ရွယ်ချက်

ဥစ္စနေကြွယ်ဝမှု ဦးစားပေးအဆင့်သတ်မှတ်ခြင်း၏ ရည်ရွယ်ချက်မှာ ခိုးလာစောကျေးရွာရှိရွာသူ /သားတို့အား အုပ်စုလိုက်အဖြင့် ထိခိုက်လွယ်သောအုပ်စုနှင့် ၎င်းအုပ်စုမှ မည်သည့်အတွက်ကြောင့် ထိခိုက်လွယ်ရသည်ကို သိရှိစေလိုခြင်းဖြစ်ပါသည်။

ခိုးလာစော		ဥစ္စနေ အဆင့်အား အဆင့်သတ်မှတ်ခြင်း					
စဉ်	အကြောင်းအရာ	သွန်ပြင် လက္ခဏာ	အိမ်ထောင် ဦးရေ	၅ နှစ်အတွင်း စားသောက် အုပ်စု	အကြောင်း အရင်း	၅ နှစ်အတွင်း အိမ်ထောင် အုပ်စု	အကြောင်း အရင်း
၁။	မပြေလည်သော အုပ်စု	(အစွဲ) ကံ၊ မေ့မိ ဖွဲ့(အစွဲ)၊ မပါ၊ မရှိ မိလပ်	၈	၁၀	ခိုက်ပျိုးစေ ခိုးမိစေ		
၂။	ပြေလည်သောအုပ်စု	မေ့မိ (အစွဲ) ကံ (အစွဲ)၊ ဆိုင်ကယ် မိလပ်	၁၅	၂၇	ခိုက်ပျိုးစေ ခိုးမိစေ		
၃။	မပြေလည်သော အုပ်စု	မေ့မိ (အစွဲ) မရှိ	၃			၅	ခိုက်ပျိုးစေ မေ့မိ ခိုးမိစေ မိလပ်

ဥစ္စနေကြွယ်ဝမှု ဦးစားပေးအဆင့်သတ်မှတ်ချက်

ခိုးလာစောကျေးရွာရှိ အိမ်ခြေလူဦးရေအပေါ်ကို အခြေခံပြီး အုပ်စုသုံးခုဖြစ်သော အပြေလည်ဆုံးအုပ်စု၊ မပြေလည်သောအုပ်စု၊ မပြေလည်သောအုပ်စုဟူ၍ အပိုင်းသုံးပိုင်းဖြင့် ခွဲခြားသုံးသပ်ရန်တွင် မပြေလည်သောအုပ်စု ဖြင့်ခိုးလာစောအနေဖြင့် သုံးသပ်ရာတွင် ၎င်းတို့သည်စားဝတ်နေရေး မဖူလုံသောအကြောင်းနှင့် အဓိက ပြဿနာမှာ စိုက်ပျိုးရန်နေရာမရှိခြင်း၊ စီးပွားရေးလက်လှမ်းမမီခြင်း၊ ပညာရေး၊ ကျန်းမာရေးလက်လှမ်းမမီ ခြင်းတွေအတွက်ကြောင့် မပြေလည်သောအုပ်စုအဖြစ် သတ်မှတ်သွားရခြင်းဖြစ်ကြောင်းနှင့် ၎င်းတို့အား လိုအပ်သောနည်းလမ်း များဖြင့် ဖွံ့ဖြိုးတိုးတက်လာအောင် ဆောင်ရွက်သွားခြင်းဖြင့် တိုးတက်လာနိုင်ကြောင်းနှင့် အပြေလည်ဆုံးအုပ်စုနှင့် ပြေလည်သောအုပ်စုတို့ကို သုံးသပ်ရာတွင် ခိုးလာစောကျေးရွာအနေဖြင့် ၁၀၀%တွင်၅၀%လောက်ရှိကြောင်းနှင့် ၎င်းတို့သည် အဓိကဖွံ့ဖြိုးတိုး တက်လာရန်တွင် စိုက်ပျိုးရေး၊ စီးပွားရေး၊ မွေးမြူရေးတို့ အဆင်ပြေခြင်းတို့ကြောင့် အပြေလည်ဆုံးအုပ်စုနှင့် ပြေလည်သောအုပ်စုအဖြစ် သတ်မှတ်သွားကြကြောင်းနှင့် အဆင်မပြေသောအုပ်စုများကို ဖွံ့ဖြိုးတိုးတက်လာ စေရန်လိုအပ်သော နည်းပညာကောင်းများဖြင့် တစ်ရွာလုံးတိုးတက် လာနိုင်ရန်ဆောင်ရွက်သွားရန် လိုအပ် ကြောင်းကို ဆွေးနွေးသုံးသပ်ရရှိပါသည်။

အရင်းအမြစ်အသုံးချမှု ဖော်ထုတ်ခြင်းဇယား

ရည်ရွယ်ချက်

ဒိုးလာစောကျေးရွာ၏ သဘာဝအရင်းအမြစ်များ သုံးစွဲထိန်းချုပ်မှုပြဇယား၏ ရည်ရွယ်ချက်မှာ ကျေးရွာအတွင်းရှိ သဘာဝအရင်းအမြစ်အား အမျိုးသား/သမီးသုံးစွဲအသုံးပြုမှုနှင့် မည်သူများက ထိန်းချုပ်ဆုံးဖြတ်ချက်သည်ကို ခွဲခြားသိရှိလာနိုင်ဖြစ်ပါသည်။

စဉ်	အကြောင်းအရာ	အသုံးပြုသူ	ဆုံးဖြတ်ချက်ချသူ
၁။	သဲတောင်	ကျ + ၆	ကျား + ၆
၂။	ကျောက်	" "	" "
၃။	ဝါး	" "	ကျား
၄။	မြေပင်	" "	ကျား + ၆
၅။	ခေတ္တအိမ်	" "	ကျား
၆။	ချောင်း	" "	ကျား + ၆
၇။	သစ်တော	" "	ကျား + ၆
၈။	ငှက်ပျော	" "	ကျား + ၆
၉။	ခရိုင် ရိုး (အောင်စိန်)	" "	၆ + ကျား
၁၀။	တောရိုင်း တာရီဇွန်	" "	ကျား

အရင်းအမြစ်အသုံးပြုမှု သုံးသပ်ချက်

ဒိုးလာစောကျေးရွာရှိသော သဘာဝအရင်းအမြစ်များဖြစ်ကြသော သစ်တော၊ သဲတောင်၊ ကျောက်၊ ဝါး၊ စိမ်းစမ်းရေထွက်ပေါက်၊ တောရိုင်းတရိတ္တန်နှင့် သဘာဝသစ်သီးစားပင်များ ထွက်ရှိနေပြီး ၎င်းတို့ကို အမျိုးသား/သမီးတို့ တန်းတူအသုံးပြု သုံးစွဲနေကြပြီး ဝါးပင်နှင့်တောရိုင်းတရိတ္တန် အချို့တို့ကို အမျိုးသားများက ပိုမိုထိန်းချုပ်ဆုံးဖြတ်ချက်သည် ၎င်းတို့ဆုံးဖြတ်ချက်ချခြင်းမှာ အမျိုးသမီးတို့သည် အိမ်တွင်းမှုပိုင်းတွင် ပိုမိုလုပ်ကိုင်နေထိုင်သွားကြောင်း အမျိုးသားများ ပိုဆုံးဖြတ်ချက်ချသွားခြင်းဖြစ်ကြောင်း အမျိုးသမီးတို့သည်လည်း အခြားသောအရင်းအမြစ်တို့ကို ပိုမိုထိန်းချုပ်ရသည်ကိုလည်း သံသယတွေ့ရှိရပါသည်။

ကော်မတီဝင်များရွေးချယ်ခြင်းနှင့် ကျေးရွာဖွံ့ဖြိုးရေး အစီအစဉ်ဆောင်ရွက်မှု မှတ်တမ်းဓါတ်ပုံများ



ဒိုးလာစော ကျေးရွာ၏ စီမံကိန်းအထောက်အကူပြု ကျေးရွာကော်မတီဝင်များစာရင်း

စဉ်	အမည်	ကျား/မ		ရာထူး/ တာဝန်
၁	ဒေါ်တရေးဇာ		မ	ကျေးရွာစေတနာဝန်ထမ်း
၂	ဦးဂီရှင်းရှိ	က		ကျေးရွာစေတနာဝန်ထမ်း
၃	ဒေါ်ဖရန်စစ္စကာ (နဲ့.မို)		မ	ကျေးရွာစီမံကိန်း စီထောက်ဥက္ကဋ္ဌ
၄	ဦးဖရန်စစ္စကို	က		ကျေးရွာစီမံကိန်း စီထောက်ဥက္ကဋ္ဌ
၅	ဒေါ်မာရီယာ (လီမို)		မ	ဝယ်ယူရေး ဆပ်ကော်မတီ
၆	ဦးအန်ပရော့ဖို	က		ဝယ်ယူရေး ဆပ်ကော်မတီ
၇	ဦးအန်တော့ညို	က		လုပ်ငန်းလည်ပတ်ပြုပြင်ထိန်းသိမ်းခြင်းဆပ်ကော်မတီ
၈	ဒေါ်မမို		မ	လုပ်ငန်းလည်ပတ်ပြုပြင်ထိန်းသိမ်းခြင်းဆပ်ကော်မတီ
၉	ဦးနိုင်ဦး	က		လုပ်ငန်းလည်ပတ်ပြုပြင်ထိန်းသိမ်းခြင်းဆပ်ကော်မတီ
၁၀	ဒေါ်လူဆီးယာ		မ	ကျေးရွာဘဏ္ဍရေး စာရေး
၁၁	ဒေါ်တရေးဇာ		မ	စောင့်ကြည့်ကြီးကြပ်ရေး ဆပ်ကော်မတီ
၁၂	ဦးမိုးဇော်	က		စောင့်ကြည့်ကြီးကြပ်ရေး ဆပ်ကော်မတီ
၁၃	ဒေါ်မိချို		မ	အကြံပြုတိုင်းကြားရေး တာဝန်ခံ
	ဦးအောင်ကို	က		အကြံပြုတိုင်းကြားရေး တာဝန်ခံ
	ကော်မတီဝင်စုစုပေါင်း	၇	၇	၁၄ ဦး

ကျေးရွာအချက်အလက် (ပုံစံ-၁)



လူထုထုတ်ပြု စီမံကိန်း၊ စီမံကိန်းလက်ဦး အပိုင်း - (၃) - ၂၉.၁၀.၂၀၁၆

ပုံစံ - ၁ - ၁ ကျေးရွာအခြေခံအချက်အလက်များ (Form PC 1)

လယ်ဥယျာဉ်ရှာဖွေမှု လုပ်ငန်းစဉ်များသည် ကျေးရွာအခြေခံအချက်အလက်များကို မေတ္တာရပ်ခံ၍ တောင်းခံရမည်။ ဤအချက်အလက်များကို စီမံကိန်း၊ မိတ်ဆက်အစည်းအဝေးတိုင်ပင်တောင်းခံရမည်။ စီမံကိန်းမိတ်ဆက်အစည်းအဝေးတွင် လုပ်ငန်းစဉ်များသည် ဤအချက်အလက် များအား စစ်ဆေးပြီး မှန်ကန်အောင်ပြုလုပ်ရမည်။ ပြီးနောက်တွင် လူထုထုတ်ပြုရေးမှူးမှ သတင်းအချက်အလက်ထဲသို့ Tablets မှ တဆင့် ပြင်ဆင်ရမည်။	ကျေးရွာအုပ်ချုပ်ရေးမှူး အမည် ဦးကျော်စွာ	ကျေးရွာအုပ်ချုပ်ရေးမှူး၏ ဝန်ခံပါက် ဦးကျော်စွာ	လူထုထုတ်ပြုရေးမှူး၏ အမည် ဦးကျော်စွာ
ပြည်နယ်၊ ဝန်ထမ်းအဖွဲ့အစည်းအဖွဲ့ မြို့နယ် ၆၅၃၃	ကျေးရွာအုပ်စု ဇိုးလာစော	ကျေးရွာ ဇိုးလာစော	

လူဦးရေ	အိမ်ထောင်စုအရေအတွက်	ကျေးရွာထဲသို့လာသော	အိမ်ထောင်စုအရေအတွက်
လူဦးရေ (၁) ကျောက်ပျက် (၂၃၅)	36	ဘာသာ (၁) အိမ်ထောင်စု	36
လူဦးရေ (၂) -----		ဘာသာ (၂) -----	
လူဦးရေ (၃) -----		ဘာသာ (၃) -----	
လူဦးရေ (၄) -----			
လူဦးရေ (၅) -----		ဘာသာရော -----	
	အရေအတွက်		
မသန်စွမ်းသူများ	9	ခရစ်ယာန်	9
သက်ကြီးရွယ်အိုများ (၆၅ နှစ် နှင့် အထက်)	12	ခရစ်ယာန်	12
စစ်ဘေးရှောင်			

	အမျိုးသား (အရေအတွက်)	အမျိုးသမီး (အရေအတွက်)
လူဦးရေ		
လူဦးရေ (၁) ကျောက်ပျက် (၂၃၅)	97	93
လူဦးရေ (၂) -----		
လူဦးရေ (၃) -----		
လူဦးရေ (၄) -----		
လူဦးရေ (၅) -----		
အိမ်ထောင်စုဦးစီး	26	10



(ခ) အခြေခံအဆောက်အအုံ အသုံးအဆောင်များ

စာသင်ကျောင်း	အမှတ် ခြံမပါ	ကျန်းမာရေး	အမှတ် ခြံမပါ	ဘာသာရေး အဆောက် အအုံများ	အမှတ် ခြံမပါ
အထက်တန်းကျောင်း	<input type="checkbox"/>	ဆေးရုံ	<input type="checkbox"/>	စေတီ	<input type="checkbox"/>
အလယ်တန်းကျောင်း	<input checked="" type="checkbox"/>	ကျန်းမာရေးဌာန	<input type="checkbox"/>	ဘုန်းကြီးကျောင်း	<input checked="" type="checkbox"/>
မူလတန်းကျောင်း	<input checked="" type="checkbox"/>	ကျန်းမာရေးဌာနခွဲ	<input checked="" type="checkbox"/>	ဟိန္ဒူဘုရားကျောင်း	<input type="checkbox"/>
မူကြိုကျောင်း	<input checked="" type="checkbox"/>	ဆေးပေးခန်း	<input checked="" type="checkbox"/>	ခရစ်ယာန်ကျောင်း	<input checked="" type="checkbox"/>
အခြား	<input type="checkbox"/>	အခြား	<input type="checkbox"/>	ဗလီ	<input type="checkbox"/>
				အခြား	<input type="checkbox"/>
မှတ်ချက်		မှတ်ချက် KNPP ၆၈၂၆၀၂၁၂		မှတ်ချက်	

(ဂ) ကျွမ်းကျင်သူများမှတ်တမ်း (ကျေးရွာတွင်နေထိုင်သော သို့မဟုတ် တခြားရွာမှလာရောက်သော ကျွမ်းကျင်သူများ)

(ခ) စာသင်ကျောင်း			(၂) ကျန်းမာရေး			(၃) လက်မှုပညာရှင်		
	ရွာတွင်နေ ထိုင်သူ	အခြားရွာမှ လာသူ		ရွာတွင်နေ ထိုင်သူ	အခြား ရွာမှ လာသူ		ရွာတွင် နေထိုင်သူ	အခြားရွာ မှလာသူ
မူလတန်းပြဆရာ/မ	<input checked="" type="checkbox"/>	<input checked="" type="checkbox"/>	ဆရာဝန်	<input type="checkbox"/>	<input type="checkbox"/>	လက်သမား	<input checked="" type="checkbox"/>	<input type="checkbox"/>
အထက်တန်းပြဆရာ/မ	<input type="checkbox"/>	<input type="checkbox"/>	လက်ထောက် ကျန်းမာရေးပျား	<input type="checkbox"/>	<input type="checkbox"/>	ပန်းရံ	<input checked="" type="checkbox"/>	<input type="checkbox"/>
အလယ်တန်းပြဆရာ/မ	<input type="checkbox"/>	<input checked="" type="checkbox"/>	အမျိုးသမီးကျန်းမာရေး ဆရာမ	<input type="checkbox"/>	<input checked="" type="checkbox"/>	လျှပ်စစ်ကျွမ်းကျင်၊ ဦးသမား	<input type="checkbox"/>	<input type="checkbox"/>
မူကြိုဆရာ/မ	<input type="checkbox"/>	<input checked="" type="checkbox"/>	သားမွေးဆရာမ	<input checked="" type="checkbox"/>	<input type="checkbox"/>	ရေတိုက်သွယ်သူ	<input type="checkbox"/>	<input type="checkbox"/>
အခြား	<input type="checkbox"/>	<input type="checkbox"/>	ပြည်သူ့ကျန်းမာရေးလုပ်သား	<input type="checkbox"/>	<input type="checkbox"/>	စက်ပြင်ဆရာ	<input type="checkbox"/>	<input type="checkbox"/>
မှတ်ချက်			မှတ်ချက် ၆၈၂၆၀၂၁၂၁၂ ၆၈၂၆၀၂၁၂၁၂			မှတ်ချက်		

(ဃ) ကျေးရွာသို့ ရောက်ရှိနိုင်သည့် လမ်းအခြေအနေ / ကျေးရွာတစ်ရွာသည် ၎င်း၏ ကျေးရွာအုပ်စုနှင့် ဆက်သွယ်ထားသော လမ်းအခြေအနေ (အောက်ပါတို့ကိုပိုင်းပါ)

- ကျောက်ကြမ်းလမ်း
- ကတ္တရာလမ်း
- ကွန်ကရစ်လမ်း
- မော်တော်ဆိုင်ကယ်လမ်း
- ကျောက်ခင်းလမ်း
- မြေသားလမ်း
- လှသွားလမ်း
- အခြား _____



လူထုဗဟိုပြုစီမံကိန်း၊ စီမံကိန်းလက်ခွဲ အပိုင်း - (၃) - ၂၉.၀၈.၂၀၁၆

(၁) ကျေးရွာဖွံ့ဖြိုးမှုစီမံချက်

ပိုင်းပါ

(၁) လူထုဗဟိုပြုစီမံကိန်းမစတင်မီ ဤကျေးရွာတွင်ကျေးရွာဖွံ့ဖြိုးမှု စီမံချက်ရှိခဲ့ပါသလား?

ရှိပါသည်/မရှိပါ/မသိပါ

(၂) ရှိခဲ့ပါလျှင် ဤစီမံချက်ကို မည်သည့် ဝန်ထုပ်ထွင်းပြင်ဆင်ခဲ့ပါသနည်း?

နှစ် ၂၀၁၆/မသိပါ

(၃) ဤစီမံချက်ကို ဖြန့်ချိမှုအတည်ပြုခဲ့ပါသလား?

ဖြန့်ဝေပါသည်/မဖြန့်ဝေပါ/မသိပါ

(၁) ဝေဖန်အကွာအဝေး

(၁) ဤကျေးရွာ၏ဗဟိုမှ ၎င်းကျေးရွာအုပ်စု၏ဗဟိုအထိ ဝေးထွက်မှုကွာဝေးသနည်း? မိုင်-----/မသိပါ

(၂) ဤကျေးရွာမှ ၎င်းကျေးရွာအုပ်စုဗဟိုအထိ သွားလာရာတွင်ကြာမြင့်သည့်အချိန်၊

ခြောက်စက္ကန့်ရာသီတွင်ကြာချိန်----- ဝောက်လာရုံ/မော်တော်ဆိုင်ကယ်/ခြေလျှင်/လာ/မော်တော်ဘုတ်/အခြား-----

မိုးရာသီတွင်ကြာချိန်----- ဝောက်လာရုံ/မော်တော်ဆိုင်ကယ်/ခြေလျှင်/လာ/မော်တော်ဘုတ်/အခြား-----

(ဆ) ပတ်ဝန်းကျင်ဆိုင်ရာ သဘာဝဘေးအန္တရာယ်

ဤကျေးရွာတွင် ရေကြီးခြင်းကဲ့သို့ သဘာဝဘေးအန္တရာယ်ကျရောက်ဖူးခြင်းရှိပါသလား။

မရှိပါ / ရှိပါသည် / ရှိလျှင်ဖော်ပြပါ ----- မောက်ခြင်း/လှေစီးခြင်း/အခြား-----

(ဇ) ကျေးရွာတွင် ခွဲစည်းထားသော အဖွဲ့အစည်းများ

လူထုဗဟိုပြုစီမံကိန်းမတိုင်မီ ဤကျေးရွာတွင် ကျေးရွာဖွံ့ဖြိုးရေးအတွက် အစိုးရ (သို့) ရွာသားများကိုယ်တိုင်(သို့) စီမံကိန်းတစ်ခုခုမှ ခွဲစည်းထားသည့် အဖွဲ့အစည်းများရှိပါသလား။

(၁) ကျေးရွာအုပ်စုအဖွဲ့ (၃) လူငယ်အဖွဲ့

(၂) မိမိတို့အဖွဲ့

ကျေးရွာခေါင်းဆောင်

အမည် ဦးမစုန်စွေကို(ဆေးဖို)

လက်မှတ် ၁၆.၈.၂၀၁၆.၂၀၁၆

လူထုစည်းရုံးရေးမှူး

အမည် ဦးစုစမ်းဖွင့်

လက်မှတ် Jaws ၁၆.၈.၂၀၁၆.၂၀၁၆

စီမံချက်စက်ဝန်းအချိန်ဇယား(ပုံစံ -၂)



လူထုဗဟိုပြု စီမံကိန်း၊ စီမံကိန်းလက်စွဲ အပိုင်း - (၃) - ၂၉.၁၀.၂၀၁၆

ပုံစံ - ၀-၂- စီမံကိန်းစက်ဝန်းအချိန်ဇယား (PC 2)

လမ်းညွှန်ချက်၊ သက်ဆိုင်ရာလူထုစည်းရုံးရေးမှု၊ လက်ထောက်နည်းပညာနည်းပညာများမှ စီမံကိန်းစက်ဝန်းအဆင့်ထပ်မံပြုစီစဉ် ကျေးရွာနှင့် ကျေးရွာအုပ်စုအတွက် ဤစီမံကိန်းကို ဖြည့်သွင်းရမည်၊

စည်းရုံးရေးပူး/ဝန်ထမ်း အမည် - ဦး ဇော်စင်လွင်

ဇနီး ၂၁.၁၂.၂၀၁၆

စက်ဝန်းအားအုပ်စုဖြစ်ပါ စက်ဝန်း(၁) စက်ဝန်း(၂) စက်ဝန်း(၃)

စက်ဝန်း (၄)

ပြည်နယ်/ခရိုင်- ကသာ၊ မြို့နယ် ဖရူဆို၊ ကျေးရွာအုပ်စု ဦးလာစော၊ ကျေးရွာ ဦးလာစော

စီမံကိန်းဆောင်ရွက်မှုအဆင့်များ	ဇနီး		အစည်းအဝေးတွင်တက်ရောက်သူအရေအတွက်			
	စတင်သည့် ဇနီး	ပြီးဆုံးသည့်ဇနီး	အမျိုးသား အရေအတွက်	အမျိုးသမီး အရေအတွက်	အိမ်ထောင်စု အရေအတွက်	လူမျိုးစုတက်ရောက်သူ အရေအတွက် နှင့် လူမျိုးစုအမည်
၁။ ကျေးရွာစီမံကိန်း မိတ်ဆက်အစည်းအဝေး	21.12.16	21.12.16	18	16	32	34 ကော်မတီ 1 (ဦးစု)
၂။ ကျေးရွာစွဲပြီးရေး စီမံချက်ရေးဆွဲခြင်း အစည်းအဝေး	22.12.16	22.12.16	18	16	32	34 ကော်မတီ 1 (ဦးစု)
၃။ ကျေးရွာအုပ်စု လုပ်ငန်းဆုံးဖြတ်ချက်ချသည့် အစည်းအဝေး	10.1.2017	10.1.2017	11	12	23	23 ကော်မတီ 1 (ဦးစု)
၄။ မြို့နယ်အဆင့် စီမံကိန်းရေးဆွဲရေး နှင့် အကောင်အထည်ဖော်ရေးကော်မတီ၏ စီမံကိန်း သုံးသပ်မှု အစည်းအဝေး			မလို	မလို	မလို	မလို
၅။ မြို့နယ် စီမံကိန်းရေးဆွဲရေး နှင့် အကောင်အထည်ဖော်ရေး ကော်မတီ၏ဆုံးဖြတ်မှုကို ရွာသို့ အသိပေး အကြောင်းကြားသည့် အစည်းအဝေး	15.2.2017	15.2.2017	12	8	20	20 ကော်မတီ 1 (ဦးစု)

ကျေးရွာဖွံ့ဖြိုးရေးဦးစားပေးအစီအစဉ် (ပုံစံ-၃)



လူထုဝဟိုပြု စီမံကိန်း၊ စီမံကိန်းလက်ခွဲ အပိုင်း - (၃) - ၂၉.၁၀.၂၀၁၆

ပုံစံ - ၀ - ၃ ကျေးရွာဖွံ့ဖြိုးရေး ဦးစားပေးအစီအစဉ် (Form PC 3)

လယ်ညွှန်စုကံ၊ အဆင့်(၃) ကျေးရွာမှော်မှန်းချက်အစည်းအဝေး ပြီးဆုံးသောအခါ ကျေးရွာစီမံကိန်း အထောက်အကူပြု ကော်မတီသည် လူထုဝဟိုပြု ရုံးမှူးအကူအညီဖြင့် ဤပုံစံကိုပြည့်စုံအောင် ဖြည့်သွင်းရမည်။

လူထုဝဟိုပြုရုံးမှူး/ဝန်ထမ်း အမည် - ဦး ဇေယျာမင်းကွင်

နေ့စွဲ 22.12.2016
 စက်ဝန်းအား အမှတ်ခြစ်ပါ (✓) □စက်ဝန်း(၀)
 ✓စက်ဝန်း(၂) □စက်ဝန်း(၃) □စက်ဝန်း(၄)

ပြည်နယ်/ခရိုင်- ကယား၊ ပြနယ်ဖျာသို၊ ကျေးရွာအုပ်စု- ဒွါးလာရွာ၊ ကျေးရွာ- ဒွါးလာရွာ

က၊ အခက်အခဲအတားအဆီးများအားဆွေးနွေးခြင်း - ယခုလက်ရှိအခြေအနေတွင် ဤကျေးရွာဖွံ့ဖြိုးတိုးတက်ရေးအတွက် အဓိက အခက်အခဲအတားအဆီးများသည် မည်သည့်များဖြစ်ပါသနည်း။ (အမျိုးသား/သမီး အနည်းဆုံးအခက်အခဲ ၅ ခုစီဖော်ပြပါ)

အမျိုးသား အဖွဲ့မှ တင်ပြသောအခက်အခဲအတားအဆီးများ	အမျိုးသမီး အဖွဲ့မှ တင်ပြသောအခက်အခဲအတားအဆီးများ
၁ မြေကွဲလွဲမှုကြောင့် စိုက်ပျိုးရေးလုပ်ငန်းများ ပြုလုပ်ရခက်ခဲခြင်း။	၁ မြေကွဲလွဲမှုကြောင့် စိုက်ပျိုးရေးလုပ်ငန်းများ ပြုလုပ်ရခက်ခဲခြင်း။
၂ မြေကွဲလွဲမှုကြောင့် စိုက်ပျိုးရေးလုပ်ငန်းများ ပြုလုပ်ရခက်ခဲခြင်း။	၂ မြေကွဲလွဲမှုကြောင့် စိုက်ပျိုးရေးလုပ်ငန်းများ ပြုလုပ်ရခက်ခဲခြင်း။
၃ မြေကွဲလွဲမှုကြောင့် စိုက်ပျိုးရေးလုပ်ငန်းများ ပြုလုပ်ရခက်ခဲခြင်း။	၃ မြေကွဲလွဲမှုကြောင့် စိုက်ပျိုးရေးလုပ်ငန်းများ ပြုလုပ်ရခက်ခဲခြင်း။
၄ မြေကွဲလွဲမှုကြောင့် စိုက်ပျိုးရေးလုပ်ငန်းများ ပြုလုပ်ရခက်ခဲခြင်း။	၄ မြေကွဲလွဲမှုကြောင့် စိုက်ပျိုးရေးလုပ်ငန်းများ ပြုလုပ်ရခက်ခဲခြင်း။
၅ မြေကွဲလွဲမှုကြောင့် စိုက်ပျိုးရေးလုပ်ငန်းများ ပြုလုပ်ရခက်ခဲခြင်း။	၅ မြေကွဲလွဲမှုကြောင့် စိုက်ပျိုးရေးလုပ်ငန်းများ ပြုလုပ်ရခက်ခဲခြင်း။
၆ မြေကွဲလွဲမှုကြောင့် စိုက်ပျိုးရေးလုပ်ငန်းများ ပြုလုပ်ရခက်ခဲခြင်း။	၆ မြေကွဲလွဲမှုကြောင့် စိုက်ပျိုးရေးလုပ်ငန်းများ ပြုလုပ်ရခက်ခဲခြင်း။

၀၊ မှော်မှန်းခြင်း - နောင်လာမည့် (၅) နှစ်အတွင်း ကျေးရွာဖွံ့ဖြိုးရေး မှော်မှန်းချက်များအား တင်ပြပါ။

အမျိုးသားအဖွဲ့မှ တင်ပြသောမှော်မှန်းချက်များ	အမျိုးသမီးအဖွဲ့မှ တင်ပြသောမှော်မှန်းချက်များ
၁ ကယားပြည်နယ်၊ ဖျာသိုခရိုင်၊ ဒွါးလာရွာ၊ ကျေးရွာ	၁ ကယားပြည်နယ်၊ ဖျာသိုခရိုင်၊ ဒွါးလာရွာ၊ ကျေးရွာ
၂ ကယားပြည်နယ်၊ ဖျာသိုခရိုင်၊ ဒွါးလာရွာ၊ ကျေးရွာ	၂ ကယားပြည်နယ်၊ ဖျာသိုခရိုင်၊ ဒွါးလာရွာ၊ ကျေးရွာ
၃ ကယားပြည်နယ်၊ ဖျာသိုခရိုင်၊ ဒွါးလာရွာ၊ ကျေးရွာ	၃ ကယားပြည်နယ်၊ ဖျာသိုခရိုင်၊ ဒွါးလာရွာ၊ ကျေးရွာ
၄ ကယားပြည်နယ်၊ ဖျာသိုခရိုင်၊ ဒွါးလာရွာ၊ ကျေးရွာ	၄ ကယားပြည်နယ်၊ ဖျာသိုခရိုင်၊ ဒွါးလာရွာ၊ ကျေးရွာ
၅ ကယားပြည်နယ်၊ ဖျာသိုခရိုင်၊ ဒွါးလာရွာ၊ ကျေးရွာ	၅ ကယားပြည်နယ်၊ ဖျာသိုခရိုင်၊ ဒွါးလာရွာ၊ ကျေးရွာ
၆ ကယားပြည်နယ်၊ ဖျာသိုခရိုင်၊ ဒွါးလာရွာ၊ ကျေးရွာ	၆ ကယားပြည်နယ်၊ ဖျာသိုခရိုင်၊ ဒွါးလာရွာ၊ ကျေးရွာ

၀၊ လူထုစီမံကိန်း၏ လာမည့် (၄) နှစ်အတွက် အကျိုးဝင်သော ဦးစားပေး ဖွံ့ဖြိုးတိုးတက်မှု လုပ်ငန်း အစီအစဉ်များအားဖော်ပြပါ။

အဆင့်	ကျေးရွာအတွက် ဦးစားပေး ဖွံ့ဖြိုးတိုးတက်မှု လုပ်ငန်းစဉ်များ	အဆိုပြုသူ (အမျိုးသား/အမျိုးသမီး/အမျိုးသား+အမျိုးသမီး)	စနစ်မှန်းကုန်ကျစရိတ်	အကျိုးစီးပွားခွင့်ရှိသူ စနစ်မှန်းခြေ အရေအတွက်
၀	မြေပြင်ရေးရာ	က + မ	သိန်း (၇၀)	၁၉၀
၂	မြေပြင်ရေးရာ	က + မ	သိန်း (၇၀)	၁၉၀
၃	မြေပြင်ရေးရာ	က + မ	သိန်း (၇၀)	၁၉၀
၄	မြေပြင်ရေးရာ	က	သိန်း (၄၀)	၁၉၀
၅	မြေပြင်ရေးရာ	က + မ	-	-



လူထုဗဟိုပြု စီမံကိန်း၊ စီမံကိန်းလက်ခွဲ အပိုင်း - (၃) - ၂၉.၁၀.၂၀၁၆


ဃ။ လူထုစီမံကိန်း၏ လာမည့် (၄) နှစ်အတွက်အကျိုးမဝင်သော ဦးစားပေး ဖွံ့ဖြိုးတိုးတက်မှု လုပ်ငန်း အစီအစဉ်များအားဖော်ပြပါ။

အဆင့်	ကျေးရွာအတွက် ဦးစားပေး ဖွံ့ဖြိုးတိုးတက်မှု လုပ်ငန်းစဉ်များ	အဆိုပြုသူ (အမျိုးသားများ/အမျိုးသမီးများ/အမျိုးသား+အမျိုးသမီး)	အခန်းကဏ္ဍ
၁	ဒဂုံမြို့တော်ခရိုင်အတွင်းရှိ ရေပေးစနစ်	က + မ	
၂	ကျွန်းစစ်မီး	က + မ	
၃	ဆက်သွယ်ရေး ဖုန်းလိုင်း	က + မ	
၄	ဖွံ့ဖြိုးရေး နှင့် ပညာ	မ	
၅	အစားအသွယ် အလုံလောက် အစီအစဉ်	မ	
၆			
၇			
၈			
၉			
၁၀			
၁၁			
၁၂			

ဥက္ကဋ္ဌ ၊ ကျေးရွာစီမံကိန်းအထောက်အကူပြုကော်မတီမှ အတည်ပြုသည်။

အမည် ဦးဖုန်းစန္ဒာ လက်မှတ် [Signature] နေ့စွဲ ၁၇.၁၂.၂၀၁၆

ကျေးရွာအုပ်စုစီမံကိန်းလုပ်ငန်းခွဲရွေးချယ်ခြင်း (ပုံစံ-၄)



လူထုပတ်ပြုစီမံကိန်းစီမံကိန်းလက်ဖွဲ့
အပိုင်း-၃ ၂၉.၉.၂၀၁၅
ပုံစံ ၈-၄ ကျေးရွာအုပ်စုစီမံကိန်းလုပ်ငန်းခွဲရွေးချယ်ခြင်းပုံစံ

လမ်းညွှန်ချက်။ ကျေးရွာအုပ်စုစီမံချက်ရေးဆွဲသည့်အစည်းအဝေးတွင် ကြိုပုံစံအားလူထုစည်းရုံးရေးမှူး / လက်ထောက်နည်းပညာမှူးတို့၏ အကူအညီဖြင့်ပြည်ပုံစံ ဖြည့်သွင်းရမည်။ ကြိုပုံစံအားပြည်ပုံစံဖြည့်သွင်းပြီးပါကကျေးရွာအုပ်စုမြို့တော်တက်ရေးစီမံချက်တွင်နှောက်ဆက်တွဲအဖြစ်တွဲထားရမည်။ CF မှ အချက်အလက်များကို MIS သို့ ထည့်သွင်းရမည်။			
ကျေးရွာစည်းရုံးရေးမှူး/ဝန်ထမ်းအမည် <u>ဒ်.မေဝင်းလွင် / ဒ်.ကျော်ကျော်</u>			
နေ့စွဲ	<u>၁၀.၁.၂၀၁၇</u>	ဝက်ဝန်းအားအမှတ်ဖြစ်ပေးပါ(✓) ဝက်ဝန်း(၁) ဝက်ဝန်း(၂) ဝက်ဝန်း(၃) ဝက်ဝန်း(၄)	
ပြည်နယ်/တိုင်း	မကွေး	မြို့နယ်	ကျေးရွာအုပ်စု
	<u>မကွေး</u>	<u>မကွေး</u>	<u>ဒီး.လာဇာ</u>

ကျေးရွာအမည်	ဆောင်ရွက်မည့် လုပ်ငန်းများ	အတိုင်းအတာ	ခန့်မှန်း တိုက်ရိုက်အကျိုး ခံစားခွင့်ရှိသူများ	အဆိုပြုတင်ပြသူ	ခန့်မှန်းကျန်ကျစရိတ်			
					စီမံကိန်းမှ ထည့်ဝင်မှု	ကျေးရွာမှ ထည့်ဝင်မှု	အခြားထည့်ဝင်မှု (ခေါ်ပြုပါ) ထည့်ဝင်ငွေ / အမည်/အဖွဲ့	စုစုပေါင်း
ဒီး.လာဇာ	မူးဖျါကျောင်း အလုပ်အကိုင်	27' x 18' x 10'	190	<input type="checkbox"/> ကျား <input type="checkbox"/> မ <input type="checkbox"/> ဖက်ကျား+မ	6,000,000			6,000,000
တေးဟာက	ခပ်စားအိမ်အလုပ် အလုပ်	3 မိုင်	254	<input type="checkbox"/> ကျား <input type="checkbox"/> မ <input type="checkbox"/> ဖက်ကျား+မ	11,000,000			11,000,000
ဒီး.ကျွယ်	ကျွန်းဆက် ဆိုက်ကယ်လပ် (ဒီး.လာဇာ)	6' အကျယ် 6 မိုင်	348	<input type="checkbox"/> ကျား <input type="checkbox"/> မ <input type="checkbox"/> ဖက်ကျား+မ	8,800,000			8,800,000
				<input type="checkbox"/> ကျား <input type="checkbox"/> မ <input type="checkbox"/> ကျား+မ				
				<input type="checkbox"/> ကျား <input type="checkbox"/> မ <input type="checkbox"/> ကျား+မ				

မှထူး ကျေးရွာအုပ်စု စီ/ထောက်ကော်မတီ ဥက္ကဋ္ဌ အမည် ဒ်.မေဝင်းလွင် လက်မှတ် [Signature] ရက်စွဲ 10.1.07

	၄		<input type="checkbox"/> မ		
	၅		<input type="checkbox"/> ကျား		
အခြား	၀	မြန်မာ့စွယ်စုံကျမ်း ပုံနှိပ်ရေးနှင့် ဝိသေသနာရေးဌာန	<input checked="" type="checkbox"/> မ		
	၂	ကျေးဇူးတင်စာအုပ် တိုင်း ချဲ့ခြင်း	<input type="checkbox"/> မ		
	၃	လမ်းကွေ့ရာဖြင့် အောက်ခြင်း (ကမာ ၈)	<input checked="" type="checkbox"/> ကျား		
	၄	အောင်စမ်းမီး ၇၅၅၅၆	<input type="checkbox"/> မ		
	၅	အက်ဆစ်ပင်ပေါင်းစုံ လျှင် ၇၅၅	<input checked="" type="checkbox"/> ကျား		