



2017

လူထုဗဟိုပြုစီမံကိန်း
ကျေးရွာဖွံ့ဖြိုးရေးအစီအစဉ်(၂၀၁၇-၁၈)
ဖရူဆိုမြို့နယ်၊ ဒိုးလာစောကျေးရွာအုပ်စု၊
ထိုခွံဆိုကျေးရွာ

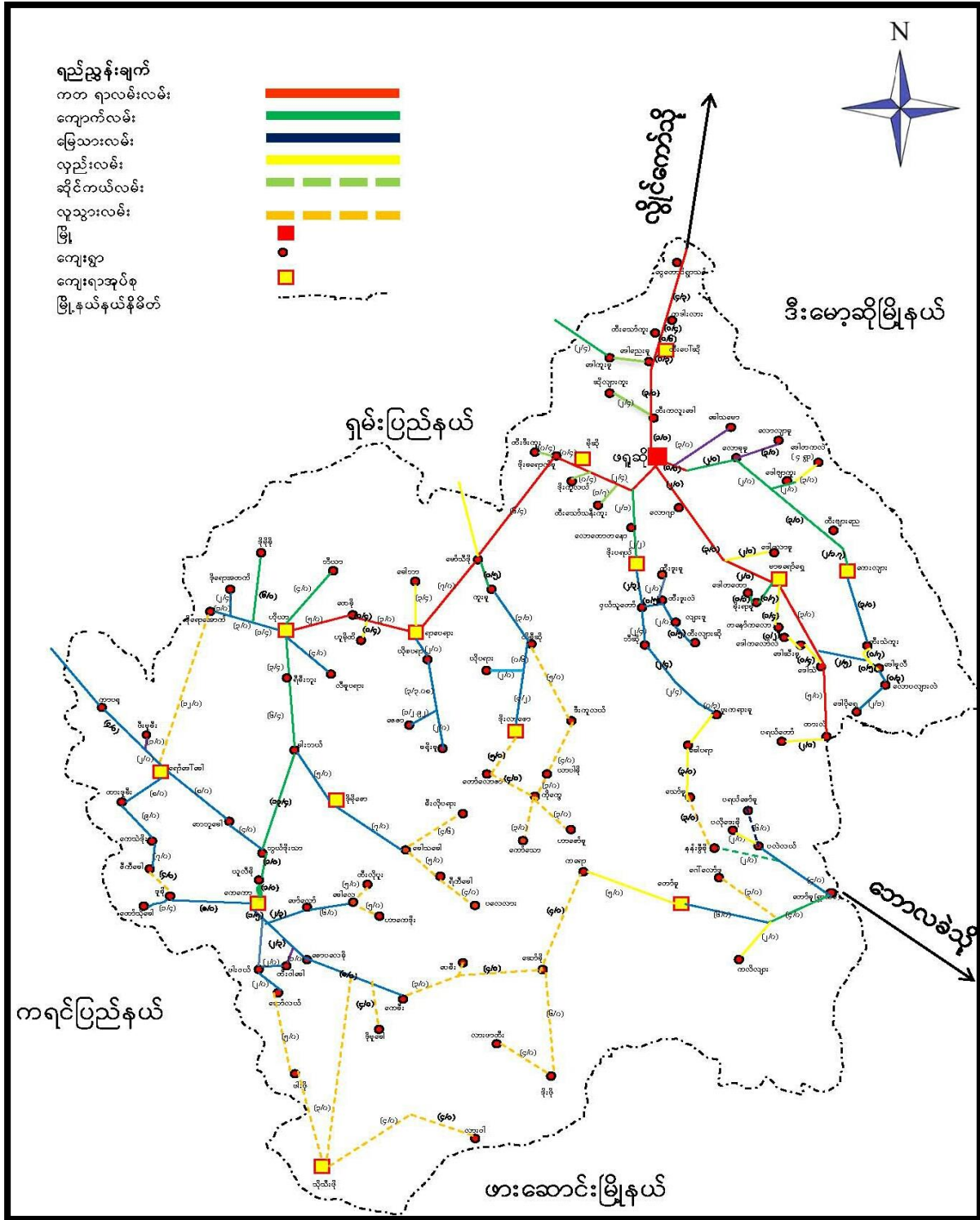


ကျေးရွာဖွံ့ဖြိုးရေးအစီအစဉ်

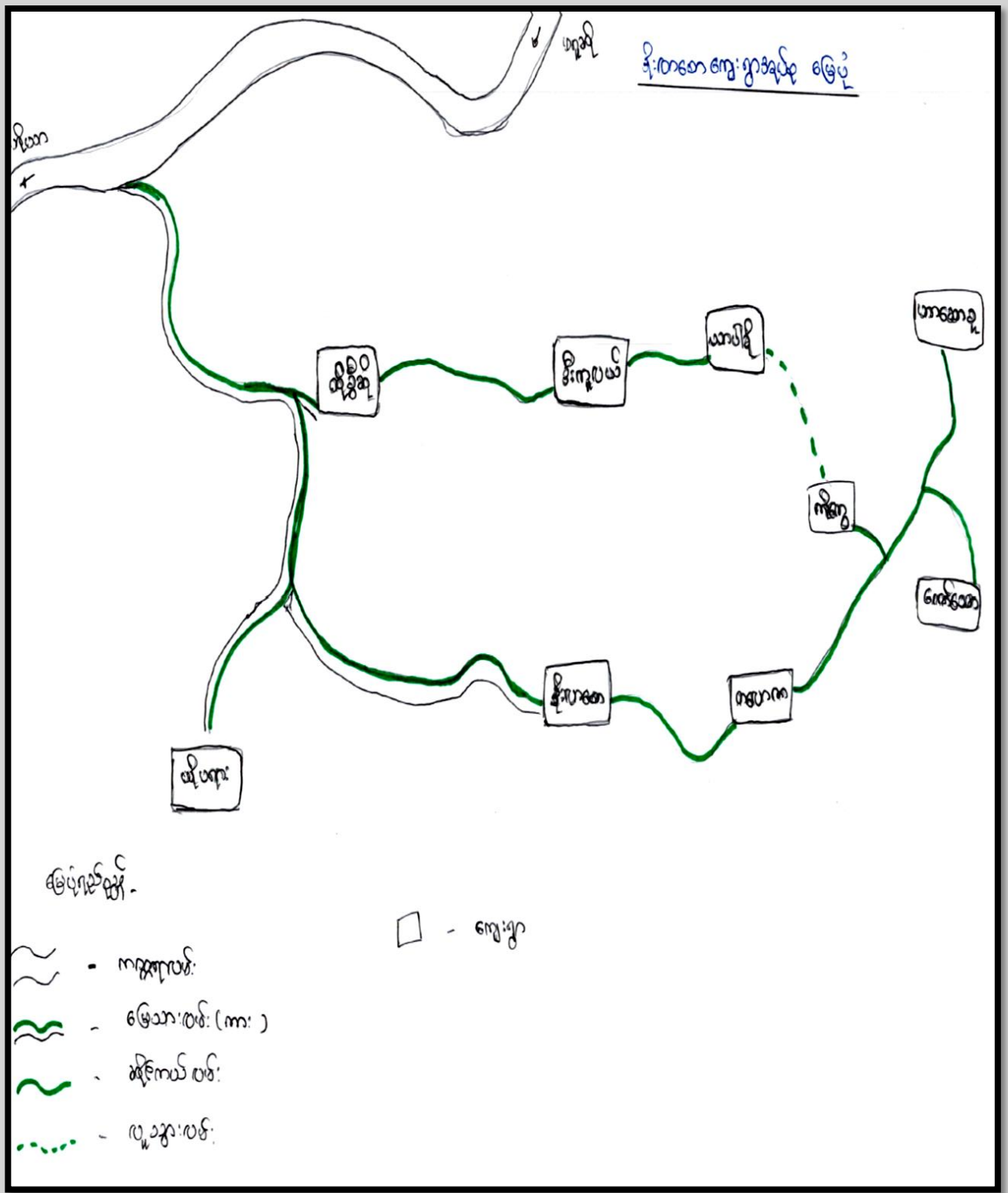
မာတိကာ

ဖရူဆိုမြို့နယ်အခြေပြမြေပုံ.....	2
ဒိုးလာစောကျေးရွာအုပ်စုမြေပုံ.....	3
ကျေးရွာအုပ်စုတွင်ပါဝင်သောကျေးရွာများစာရင်း.....	4
ကျေးရွာအခြေခံအချက်အလက်များ.....	5
လူထုပူးပေါင်းပါဝင်သော လူမှုဆန်းစစ်ခြင်းနှင့် အကဲဖြတ်ခြင်းလုပ်ငန်းစဉ် အကျဉ်းချုပ်ဇယား.....	5
ကျေးရွာဖွံ့ဖြိုးရေးအစီအစဉ်အတွက် အသုံးပြုခဲ့သော PRA tools တစ်ခုချင်းစီအတွက် သုံးသပ်ချက်များ.....	8
ကျေးရွာအရင်းအမြစ်ပြမြေပုံ.....	8
ရည်ရွယ်ချက်.....	8
လူမှုရေးနှင့် အရင်းအမြစ်ပြမြေပုံ သုံးသပ်ချက်.....	9
ရာသီခွင်ပြပြကွဲဒီဇိုင်း.....	10
ရည်ရွယ်ချက်.....	10
ရာသီခွင်ပြပြကွဲဒီဇိုင်း သုံးသပ်ချက်.....	10
ကျား/မ ပင့်ကူအိမ်.....	12
ရည်ရွယ်ချက်.....	12
ကျားမ ပင့်ကူအိမ်သုံးသပ်ချက်.....	12
အဖွဲ့အစည်းချိတ်ဆက်မှုပြမြေပုံ.....	13
ရည်ရွယ်ချက်.....	13
အဖွဲ့အစည်းချိတ်ဆက်မှုပြမြေပုံ သုံးသပ်ချက်.....	13
ဥစ္စနေကြွယ်ဝမှု အဆင့်သတ်မှတ်ခြင်း.....	14
ရည်ရွယ်ချက်.....	14
ဥစ္စနေကြွယ်ဝမှု ဦးစားပေးအဆင့်သတ်မှတ်ချက်.....	14
အရင်းအမြစ်အသုံးချမှု ဖော်ထုတ်ခြင်းဇယား.....	15
ရည်ရွယ်ချက်.....	15
အရင်းအမြစ်အသုံးပြုမှု သုံးသပ်ချက်.....	15
ကော်မတီဝင်များရွေးချယ်ခြင်းနှင့် ကျေးရွာဖွံ့ဖြိုးရေး အစီအစဉ်ဆောင်ရွက်မှု မှတ်တမ်းခါတ်ပုံများ.....	16
ထိုခွဲဆို ကျေးရွာ၏ စီမံကိန်းအထောက်အကူပြု ကျေးရွာကော်မတီဝင်များစာရင်း.....	17
ကျေးရွာအချက်အလတ်(ပုံစံ-၁).....	18
စီမံချက်စက်ဝန်းအချိန်ဇယား(ပုံစံ - ၂).....	21
ကျေးရွာဖွံ့ဖြိုးရေးဦးစားပေးအစီအစဉ် (ပုံစံ-၃).....	22
ကျေးရွာအုပ်စုစီမံကိန်းလုပ်ငန်းခွဲရွေးချယ်ခြင်း (ပုံစံ-၄).....	24
ထိုခွဲဆို ကျေးရွာအစည်းအဝေးမှတ်တမ်းများ.....	25
ကဏ္ဍအလိုက်ဦးစားပေးဖွံ့ဖြိုးရေးလုပ်ငန်းစဉ်များ.....	26

ဖရူဆိုမြို့နယ်အခြေပြမြေပုံ



ဒိုးလာစောကျေးရွာအုပ်စုမြေပုံ



ကျေးရွာအုပ်စုတွင်ပါဝင်သောကျေးရွာများစာရင်း

စဉ်	ကျေးရွာ	အိမ်ခြေ	လူဦးရေ		
			ကျား	မ	စုစုပေါင်း
၁။	ဒိုးလာစော	၃၆	၉၇	၉၃	၁၉၀
၂။	ကိုက္ကွေ	၂၂	၅၅	၆၀	၁၁၅
၃။	ဒီးကူလယ်	၆၉	၁၆၉	၁၇၉	၃၄၈
၄။	ဟာစောခူ	၂၀	၄၆	၄၅	၉၁
၅။	ကော်သော	၂၂	၅၅	၇၁	၁၂၆
၆။	တလောဇာ	၄၂	၁၃၆	၁၁၈	၂၅၄
၇။	ယာပါနို	၂၇	၇၈	၇၂	၁၅၀
၈။	ယိုးပရား	၂၈	၈၆	၇၂	၁၅၈
၉။	ထိုခွီဆို	၁၀၀	၂၂၇	၂၄၆	၄၇၃

ကျေးရွာအခြေခံအချက်အလက်များ

ထိုခွဲဆိုကျေးရွာတွင် လူဦးရေ (၄၇၃)နှင့် အိမ်ခြေပေါင်း (၁၀၀)အိမ်ရှိပြီး ကျေးရွာ၏ တည်နေရာအနေအထားမှာ တောတောင် ထိပ်အလယ်လောက်တွင် နေထိုင်တည်ရှိသည်။ ထိုခွဲဆိုကျေးရွာ၏ လွန်ခဲ့သောငါးနှစ်လောက်က သဘာဝအရင်းအမြစ်အတော်များများ တည်ရှိနေသော သစ် တော၊စိမ့်စမ်းရေ နှင့် တောရိုင်းတိရစ္ဆာန်စသော အချို့သောအရင်းမြစ်တို့သည် လူဦးရေများပြားလာသည့် အတွက်ကြောင့်ယခုအချိန်တွင် လျော့နည်းလာ သည်ကို တွေ့ရှိရပါသည်။ ထိုခွဲဆို ကျေးရွာသည် ကော်ယော်မိုနိုလူမျိုးများဖြင့် ကျက်စားနေထိုင်ကြပြီး ခရစ်ယာန်ဘာသာဝင်များဖြင့် ယုံကြည်ကိုးကွယ်နေထိုင်ကြသည်။ ကျေးရွာ၏ အရင်းအမြစ် အချို့သည်လည်း ရှားပါးလာသည့်အတွက်ကြောင့် ဘေးအန္တရာယ် ပြဿနာများလည်း အနည်းနှင့်အများအားဖြင့် ကြုံတွေ့ရှိ နိုင်ကြောင်း ကျေးရွာ၏စီးပွားရေးအခြေအနေဖြင့် တောင်ယာ လယ်ယာများနှင့် ဖါလံစိုက်ခင်း များတို့အားဖြင့် လုပ်ငန်းလုပ်ကိုင်ရှာဖွေ စားသောက်နေထိုင်သွားလာ နေကြသည်။

လူထုပူးပေါင်းပါဝင်သော လူမှုဆန်းစစ်ခြင်းနှင့် အကဲဖြတ်ခြင်းလုပ်ငန်းစဉ် အကျဉ်းချုပ်ဇယား

စဉ်	အကြောင်းအရာ	ရက်စွဲ	ဦးတည်အုပ်စု	တက်ရောက်သူများ			အဓိက ဆွေးနွေးချက်များ
				က	မ	ပ	
၁	ကျေးရွာလူမှုရေးပြ သယံဇာတပြမြေပုံ	၂၅-၁၂ ၂၀၁၆	ရပ်မိရက်ဖ၊ ကော်မတီဝင်၊ ကျေးရွာလူထု များ အားလုံး	၃၀	၃၈	၆၈	အခြေခံအဆောက်အဦများ၊ လုပ်ပန်းဆက်သွယ်ရေးအခြေ အနေ၊ လယ်ယာမြေများ၊ ရေထွက်ပေါက်၊ ရေလှောင် ကန်၊ သစ်တောများ
၂	လူမှုစီးပွားအဆင့် သတ်မှတ်ခြင်း	၂၅-၁၂ ၂၀၁၆	ချမ်းသာ၊ အလယ်အလတ်၊ နွမ်းပါး၊	၃၀	၃၈	၆၈	ကျေးရွာလူမှုစီးပွားရေးကို အုပ်စုများခွဲခြားသတ်မှတ်နိုင် ရေးအတွက်အခြေခံစံနှုန်းများ သတ်မှတ်ရန် အများလူထု သဘောတူသတ်မှတ်ခြင်း

စဉ်	အကြောင်းအရာ	ရက်စွဲ	ဦးတည်အုပ်စု	တက်ရောက်သူများ			အဓိက ဆွေးနွေးချက်များ
				က	မ	ပ	
၃	ကျား/မရေးရာ ကဏ္ဍ	၂၅-၂၆ ၂၀၁၆	ကျေးရွာအတွင်းရှိ အမျိုးသားနှင့် အမျိုးသမီးများ	၃၀	၃၈	၆၈	ကျေးရွာအတွင်းရှိအရင်းအမြစ်၊ ပိုင်ဆိုင်မှု၊ အခြေခံအဆောက်အ ဦး စသောလုပ်ငန်းများကို ဘယ်သူတွေက အသုံးပြု၊ ထိမ်းချုပ်နေသလဲဆိုတာကို ဆွေးနွေးမှုများ ပြုလုပ်ခြင်း
၄	ပင့်ကူအိမ် ကွန်ယက်	၂၅-၂၆ ၂၀၁၆	အမျိုးသားများနှင့် အမျိုးသမီးများ၊ ကျေးရွာလူထု	၃၀	၃၈	၆၈	အမျိုးသားများနှင့်အမျိုးသမီးများ တန်းတူအခွင့်အရေးရရှိမှုနှင့် မရရှိသည့် အကြောင်းအရင်းများ
၅	အဖွဲ့အစည်း ချိတ်ဆက်ပုံ	၂၅-၂၆ ၂၀၁၆	ကျေးရွာအုပ်ချုပ်ရေးအဖွဲ့၊ ကျေးရွာစီထောက်အဖွဲ့၊ ကျေးရွာလူထု	၃၀	၃၈	၆၈	ကျေးရွာအတွင်းရှိ အဖွဲ့အစည်းများနှင့် မည်သို့သောလုပ်ငန်းများ အတွက် မည်သည့်အဖွဲ့များ ချိတ်ဆက်လုပ်ကိုင်မှုရှိခြင်း
၆	ရာသီခွင်ပြ ပြက္ခဒိန်	၂၅-၂၆ ၂၀၁၆	ကော်မတီဝင်များ၊ အမျိုးသမီး/သားဆင်းရဲနွမ်းပါးသူ	၃၀	၃၈	၆၈	စိုက်ပျိုးရိတ်သိမ်းကာလ (တောင်ယာ၊ လယ်ယာ)၊ စီးပွားရေး/ငွေရှာ (အရောင်းအဝယ်)၊ ပွဲတော်ချိန်၊ မိုးများကာလ၊ ကျန်းမာရေးဆိုးကာလ၊ ဝင်ငွေအကောင်းဆုံးကာလ၊ အလုပ်ပါးကာလ၊ ရေရှားကာလ
၇	အခက်အခဲ/ပြဿနာ	၂၅-၂၆ ၂၀၁၆	အမျိုးသမီး/သား၊ လူထုအားလုံး	၃၀	၃၈	၆၈	ငွေကြေးအရင်းအနှီးမရှိ၊ လမ်းပန်းဆက်သွယ်ရေး၊ မီးလင်းရေး ရေလုံလောက်မှုမရှိ ဖုန်းဆက်သွယ်ရေး၊ ကျန်းမာရေး၊

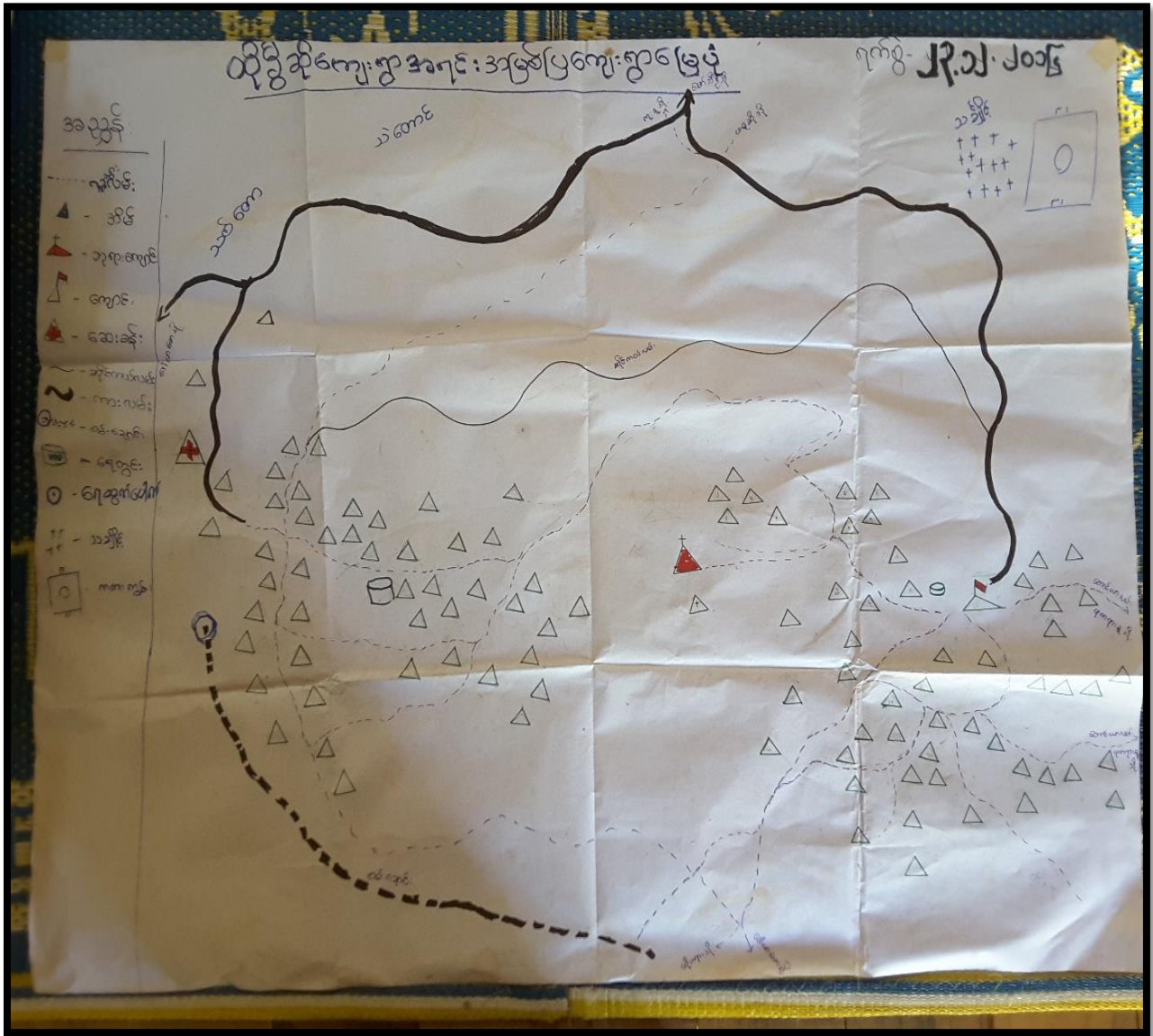
စဉ်	အကြောင်းအရာ	ရက်စွဲ	ဦးတည်အုပ်စု	တက်ရောက်သူများ			အဓိက ဆွေးနွေးချက်များ
				က	မ	ပ	
							ပညာရေး၊ စီးပွားရေး၊ စည်းလုံးခြင်းမရှိ။
၈	ကျေးရွာ၏(၄)နှစ်စာ မျော်မှန်းချက်များ	၂၅-၂၅ ၂၀၁၆	ကျေးရွာလူထု အားလုံး	၃၀	၃၈	၆၈	စီးပွားရေးပိုမိုကောင်းမွန်လာရန်၊ ပညာရေး၊ လူမှုရေး၊ ကျန်းမာရေး၊ ဘာသာရေး ပိုမိုကောင်းမွန်လာ၊ ကျေးရွာစည်းလုံးခြင်း ပိုမိုကောင်းမွန်လာ၊ စားဝတ်နေရေးပိုမိုအဆင်ပြေလာ
၉	ကျေးရွာဖွံ့ဖြိုးရေး လုပ်ငန်းစဉ်များ	၂၅-၂၅ ၂၀၁၆	ရွာလူထု အားလုံး	၃၀	၃၈	၆၈	လမ်း(ကတ္တရာ)၊ မီး(လျှပ်စစ်မီး)၊ ခန်းမဆောင်၊ ရေလှောင်ကန်၊ ရေငုတ်/ပိုက်၊ စာသင်ကျောင်း တိုးချဲ့
၁၀	ကျေးရွာဦးစားပေး လုပ်ငန်းစဉ်များ	၂၅-၂၅ ၂၀၁၆	ရွာလူထု အားလုံး	၃၀	၃၈	၆၈	ကျေးရွာဖွံ့ဖြိုးရေးလုပ်ငန်းစဉ် အဆင့် သတ်မှတ်ခြင်း၊ တိုင်းတာခြင်း၊ ခန့်မှန်းကုန်ကျငွေ တွက်ချက်ခြင်း၊ အကျိုးခံစားခွင့် ရှိသူလူဦးရေ
၁၁	ကျေးရွာသမိုင်း အကျဉ်းချုပ်	၂၅-၂၅ ၂၀၁၆	အမျိုးသမီး/သား၊ လူထုအားလုံး	၃၀	၃၈	၆၈	အိမ်ခြေ၊ လူဦးရေ၊ လူမျိုး၊ ဘာသာစသော ကျေးရွာသမိုင်း အချက်အလက် အဆင့်ဆင့်များ ကို ဖော်ထုတ်ခြင်း

ကျေးရွာဖွံ့ဖြိုးရေးအစီအစဉ်အတွက် အသုံးပြုခဲ့သော PRA tools တစ်ခုချင်းစီအတွက် သုံးသပ်ချက်များ

ကျေးရွာအရင်းအမြစ်ပြမြေပုံ

ရည်ရွယ်ချက်

ထိုခွဲဆိုကျေးရွာ၏ လူမှုရေးနှင့် အရင်းအမြစ်ပြမြေပုံကို သုံးသပ်ခြင်းရည်ရွယ်ချက်မှာ ကျေးရွာ၏ တည်နေရာအနေအထား၊ ဘာသာရေးကိုးကွယ်မှုပုံစံ၊ လမ်းပတ်ဆက်သွယ်ရေး၊ ကျန်းမာရေးစောင့်ရှောင်မှု၊ ပညာရေးအခြေအနေနှင့် ရေရရှိမှုစသောအခြေအနေများကို သိရှိနိုင်စေရန်ဖြစ်ပါသည်။



လူမှုရေးနှင့် အရင်းအမြစ်ပြုပြင်မှု သုံးသပ်ချက်

ထိုခွဲဆိုကျေးရွာတွင် အိမ်ခြေပေါင်း (၁၀၀)အိမ်ရှိပြီး ကျေးရွာ၏ တည်နေရာအနေအထားမှာ တောတောင်ထိပ်အလယ်လောက်တွင် နေထိုင်တည်ရှိပြီး ကျေးရွာ၏ အဓိကအရင်းအမြစ်များမှာ သစ်တော၊ သဲတောင်၊ အိမ်ထောင်စုပိုင်ဝါးရိုကျောက်တောင်ဖိလံနှင့် သဘာဝစိမ်းစမ်းရေချောင်းစသော အရင်းအမြစ်များဖြင့် နေထိုင်လှုပ်ရှားသွားလာနေပြီး ၎င်းအရင်းအမြစ်များတွင် သဲတောင်နှင့်သစ်တော ဝါးပင် နှင့် ကျောက်တောင်တို့သည် ကျေးရွာအတွက်လုံလောက်သော အရင်းအမြစ်များဖြစ်ကြသည်။ သဘာဝစိမ်းစမ်းရေနှင့် ယာမြေအရင်းအမြစ်အချို့တို့သည် ကျေးရွာလူဦးရေအပေါ် မှီခိုပြီးအနည်းနဲ့အများဖြင့် လုံလောက်မှုနည်း နေသည်ကို တွေ့ရှိရသည်။

ထိုခွဲဆိုကျေးရွာ၏ လွန်ခဲ့သောငါးနှစ်လောက်က သဘာဝအရင်းအမြစ်အတော်များများ တည်ရှိနေသော သစ်တော၊စိမ်းစမ်းရေ နှင့် တောရိုင်းတိရစ္ဆာန်စသော အချို့သောအရင်းမြစ်တို့သည် လူဦးရေများပြားလာသည် အတွက်ကြောင့်ယခုအချိန်တွင် လျော့နည်းလာသည်ကို တွေ့ရှိရပါသည်။ ထိုခွဲဆို ကျေးရွာသည် ကော်ယော်မိုနိုလူမျိုးများဖြင့် ကျက်စားနေထိုင်ကြပြီး ခရစ်ယာန်ဘာသာဝင်များဖြင့် ယုံကြည်ကိုးကွယ်နေထိုင်ကြသည်ကို တွေ့ရှိရပါသည်။ အချို့သောကျေးရွာသူ/သားတို့သည်အခြားသော ပြင်ပကျေးရွာတွင်သွား ရောက်ထွက်ခွာနေထိုင်သွားကြသည်ကိုတွေ့ရှိရပြီး ကျေးရွာအတွက်သောက်သုံးရေသည် ကျေးရွာနှင့် အလွန်ဝေးလှသောကြောင့် သောက်သုံးရေအလွန်ရှားပါးသော ကျေးရွာတစ်ရွာလည်းဖြစ်ပါသည်။ ကျေးရွာအတွင်းရှိ တိရစ္ဆာန်တို့သည် တောတောင်ကိုမှီခို စားသောက်ကျက်စား နေထိုင်သွား ကြသည်ကို လည်းတွေ့ရှိရပါသည်။ ကျေးရွာ၏ အရင်းအမြစ် အချို့သည်လည်းရှားပါး လာသည် အတွက်ကြောင့် ဘေးအန္တရာယ် ပြဿနာများလည်း အနည်းနှင့် အများအားဖြင့် ကြုံတွေ့ရှိနိုင်ကြောင်း ကျေးရွာ၏ စီးပွားရေးအခြေအနေဖြင့် တောင်ယာလယ်ယာများနှင့် ဖိလံစိုက်ခင်းများတို့အားဖြင့် လုပ်ငန်းလုပ်ကိုင်ရှာဖွေ စားသောက်နေထိုင်သွားလာ နေကြသည်ကိုလည်း သုံးသပ်တွေ့ရှိရပါသည်။

ရာသီခွင်ပြပြက္ခဒိန်

ရည်ရွယ်ချက်

ထိုခွဲဆိုကျေးရွာ၏ နှစ်စဉ်ဖြစ်လေ့ဖြစ်ထရှိသော အကြောင်းအရာများဖြစ်ကြသော လမ်းပန်း ဆက်သွယ်ရေး၊ စိုက်ပျိုးရေး၊ ကျန်းမာရေး၊ ရိုးရာပွဲလမ်းသဘင်၊ ဝင်ငွေထွက်ငွေ၊ သောက်သုံးရေရရှိမှု အခြေအနေတို့ကို ရာသီအလိုက်သိရှိနိုင်ရန် ရည်ရွယ်ဖော်ထုတ်ခြင်းဖြစ်ပါသည်။

ထိုခွဲဆိုကျေးရွာ	ရာသီခွင်ပြပြက္ခဒိန်											
အကြောင်းအရာ	၁	၂	၃	၄	၅	၆	၇	၈	၉	၁၀	၁၁	၁၂
လမ်းပန်း												
စိုက်ပျိုးရေး												
ကျန်းမာရေး												
ရိုးရာပွဲလမ်း												
ဝင်ငွေထွက်ငွေ												
သောက်သုံးရေ												
အခြားအရာ												

ရာသီခွင်ပြပြက္ခဒိန် သုံးသပ်ချက်

ထိုခွဲဆိုကျေးရွာ၏ ရာသီဥတုအခြေအနေသည် ၁လပိုင်းတွင် အေးပြီး ၂လပိုင်းမှ ၄လပိုင်းအထိ ပူကာ ၅လပိုင်းမှ ၁၀လပိုင်းအထိ မိုးရွာလေ့ရှိပြီး ၁၁လပိုင်းမှ ၁၂ပိုင်းအထိ အေးသောအခြေအနေများဖြင့် နှစ်စဉ်ရာသီဥတု ယခုလိုအခြေအနေရှိနေသည်ကို တွေ့ရှိရပါသည်။

ထိုခွဲဆိုကျေးရွာ၏ စိုက်ပျိုးရေးအခြေအနေသည် တစ်နှစ်သာအဖြင့် တောင်ယာခုတ်ခြင်း၊ ထင်းခွေ၊ တောင်ယာမီးရှို့၊ ကျွတ်ခွေစူးထိုး၊ ပေါက်လိုက်ရိတ်သိမ်းသိမ်းစည်းခြင်းဖြင့် နှစ်စဉ်စိုက်ပျိုး လုပ်ကိုင်နေကြ သည်ကို တွေ့ရှိရပါသည်။

ထိုခွဲဆိုကျေးရွာ၏ ဝင်ငွေထွက်ငွေ အခြေအနေသည် ၁လပိုင်းနှင့် ၂လပိုင်းတွင် ဝင်ငွေများပြီး ၃လပိုင်းမှ ၉လပိုင်းအထိ သည် ဝင်ငွေမရှိ၊ နောက်၁လပိုင်းတွင်ဝင်ငွေပြန်ကောင်းပြီး ၁၁လပိုင်းနှင့် ၁၂လပိုင်းတွင် ဝင်ငွေမရှိသည် အခြေအနေဖြင့် လည်ပတ်နေသည်ကို တွေ့မြင်တွေ့ရှိရပါသည်။

ထိုခွဲဆိုကျေးရွာ၏ ကျန်းမာရေးအခြေအနေသည် ရာသီအလိုက်ဖြင့် နာစည်းချောင်းဆိုးခြင်း၊ ဝမ်းလျှော့ ဝမ်းပျက်ခြင်းနှင့် ငှက်ဖျားသုပ်ကွေ့ရောဂါများ ဖြစ်လေ့ဖြစ်ထများသည်ကို တွေ့ရှိရပါသည်။

ထိုခွဲဆိုကျေးရွာ၏ ပွဲတော်ပွဲလဒ်သဘင်အခြေအနေသည် ကော်ယော်မိုနူပွဲ၊ လက်ထပ်ပွဲ၊ အသင်းအဖွဲ့ ဥပုဒ်ပွဲ၊ ဆုတောင်းပွဲ၊ မိဘပွဲနေ့၊ ရိုးရာဒီကူပွဲ၊ သချိုင်းပွဲ၊ ခရစ္စမတ်ပွဲဟူ၍ စသောပွဲတော်များဖြင့် နှစ်စဉ်လည်ပတ် နေသည်ကို တွေ့ရှိရပါသည်။

ထိုခွဲဆိုကျေးရွာ၏ သောက်သုံးရေရှိမှုအခြေအနေသည် ဇန်နဝါရီ၊ ဖေဖော်ဝါရီ၊ မတ် ထိရေလုံလောက်စွာ ရှိပြီးဧပြီ၊ မေတွင် လျော့နည်းကာ ဖွန်၊ ဇူလိုင်၊ ဩဂုတ်၊ စက်တင်ဘာ၊ နိုဝင်ဘာ၊ ဒီဇင်ဘာတို့တွင် ရေ လုံလုံလောက်လောက် ရှိနေသည်ကို တွေ့ရှိရပါသည်။


ထိုခွဲဆိုကျေးရွာ၏ လမ်းပန်းဆက်သွယ်ရေးအခြေအနေသည် ဇန်နဝါရီလမှ ဧပြီလအထိ သွားလာ ရာတွင် အဆင်ပြေပြီး မေလမှအောက်တိုဘာထိ၌ သွားလာရာတွင် အဆင်မပြေနိုင်ပါ။ သို့သော် နိုဝင်ဘာလမှ ဒီဇင်ဘာလထိ ကောင်းစွာပြန်၍ သွားလာနိုင်သည်ကို တွေ့ရှိရပါသည်။

ထိုခွဲဆိုကျေးရွာ၏ စားဝတ်နေရေးနှင့် အလုပ်အားလပ်ချိန်အခြေအနေသည် အောက်တိုဘာလမှ မေလအထိ စားဝတ်နေရေးဖူလုံပြီးကြာသောလတွင်မဖူလုံကာအလုပ်အားလပ် အခြေအနေမှာဒီဇင်ဘာလမှ ဧပြီလအထိ အလုပ်အနည်းနဲ့အများအားဖြင့် အားလပ်ကြပြီး အခြားလများတွင် အလုပ်ရှိနေကြ သည်ကို တွေ့ရှိရပါသည်ထိုကြောင့် ဤထိုခွဲဆိုရာသီခွင့်ပြုပြုကွဲဒီန်ကို ကြည့်ခြင်းဖြင့် နှစ်စဉ်နှင့်အမျှ ရာသီအလိုက် ပြောင်းလဲလှုပ်ရှားသွားလာနေသည်ကို သုံသပ်ရှိပါသည် ။

ကျား/မ ပင့်ကူအိမ်

ရည်ရွယ်ချက်

ထိုခွဲဆိုကျေးရွာ၏ ကျား/မဆိုင်ရာပင့်ကူအိမ်မြေပုံသုံးသပ်ခြင်း၏ ရည်ရွယ်ချက်မှာ ကျေးရွာအတွင်းရှိ အမျိုးသား/သမီးတို့၏ ပါဝင်လှုပ်ရှားမှုအနေအထားနှင့် ၎င်းပါဝင်လှုပ်ရှားသော အနေအထားအပေါ်တွင် မည်သည့်အတွက်ကြောင့် ကွာဟာနေကြသည်ကိုသိရှိစေရန်ဖြစ်ပါသည်။



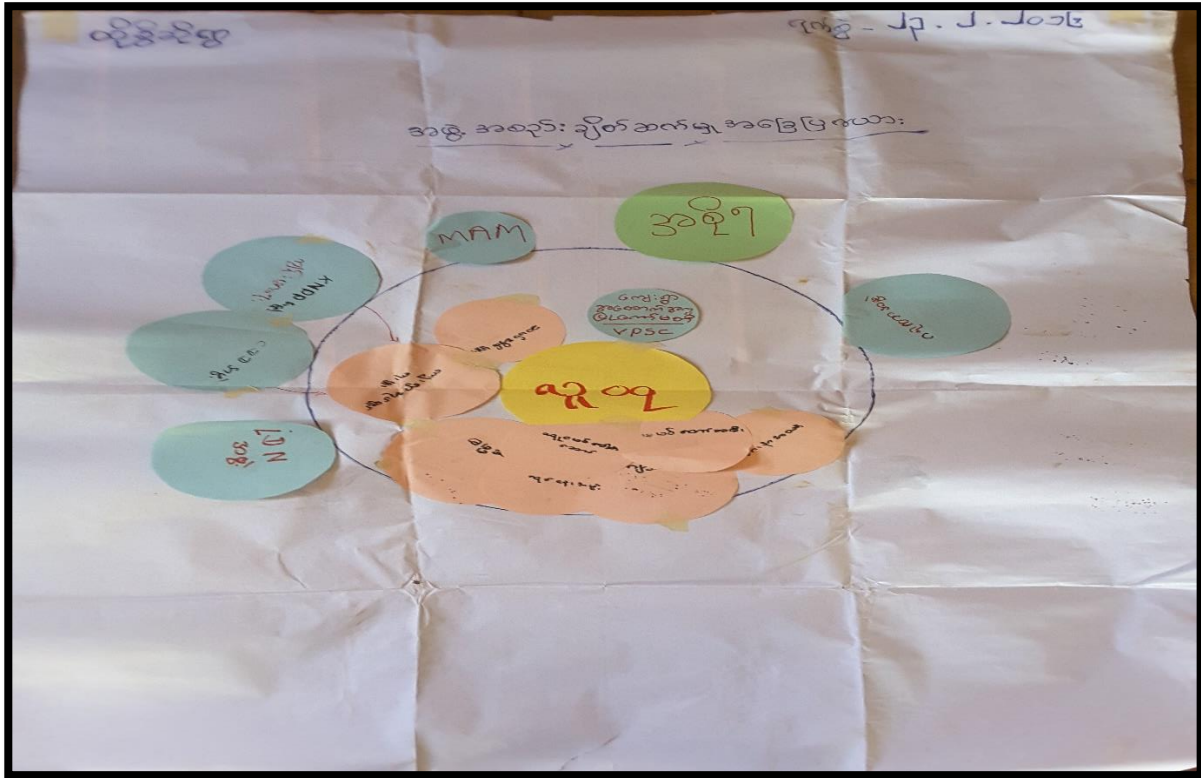
ကျား/မ ပင့်ကူအိမ်သုံးသပ်ချက်

ထိုခွဲဆိုကျေးရွာ၏ အမျိုးသား/သမီးတို့ ပါဝင်လှုပ်ရှားသော အနေအထားအပေါ်တွင် တူညီသော အချက်များနှင့် မတူညီသောအချက်များကို စုစည်းပြီး အဆင့်ဆင့်ဖြင့် ကွာခြားချက်များကို ဖော်ထုတ်ကာ ၎င်းတို့အဖွဲ့အစည်းတွင် ပါဝင်မှုနှင့် ဦးစီးဦးဆောင်မှုပိုင်းတွင် အမျိုးသားများနှင့် အမျိုးသမီးတို့သည် အနည်းငယ်မျှသာကွာနေသည်ကို တွေ့ရှိရပါသည်။ ၎င်းတို့သည်သား/မျိုးသမီးတို့သည် အိမ်တွင်းမှုပိုင်းတွင်လည်း အဓိကထားလှုပ်ရှားခြင်းဖြစ်ပါသည်။ အခြားအပိုင်းဖြစ်သော လုံခြုံမှုဝင်ငွေရရှိမှု အရင်းမြစ်လက်လှမ်းမီမှု၊ ကျန်းမာရေးလက်လှမ်းမီမှု၊ ပညာရေး လက်လှမ်းမီမှု၊ စသောအပိုင်းတို့တွင် အမျိုးသား/သမီးတို့ တူညီနေကြသည်ကို သုံးသပ်တွေ့ရှိရပါသည်။

အဖွဲ့အစည်းချိတ်ဆက်မှုပြမြေပုံ

ရည်ရွယ်ချက်

ထိုနှိုင်းဆိုင်ကျေးရွာတွင် သြဇာလွှမ်းမိုးမှုရှိသောလူများ၊ အုပ်စုများနှင့်ဆုံးဖြတ်ချက်ချရတွင် အမျိုးသား/သမီး ပါဝင်မှုအခြေအနေ၊ ကျေးရွာဖွံ့ဖြိုးရေးလုပ်ငန်းဆောင်ရွက်မှုအခြေအနေ၊ ဘေးဖယ်ခံထားရသောအုပ်စုများ၏ ပါဝင်ခွင့်အခြေအနေ၊ ကျေးရွာအတွင်းရှိ အရင်းအမြစ်များ၏ အသုံးချမှုအခြေအနေနှင့် ထိန်းချုပ်မှုများကို သိရှိနိုင်ရန်ရည်ရွယ်ပါသည်။



အဖွဲ့အစည်းချိတ်ဆက်မှုပြမြေပုံ သုံးသက်ချက်

ထိုနှိုင်းဆိုင်ကျေးရွာ၏ ရွာတွင်းရှိအဖွဲ့အစည်းနှင့် ရွာပြင်ပရှိအဖွဲ့အစည်းများ အမျိုးမျိုးရှိကြပါသည်။ ယင်းတို့တွင် ရွာတွင်းအဖွဲ့အစည်းများ ဖြစ်ကြသော ကျေးရွာအုပ်ချုပ်ရေးမှူး၊ ကျောင်းထိုင်ဘုန်းတော်ကြီး၊ ရာအိမ်မှူး၊ ကျောင်း ကော်မတီ၊ CA၊ အားနာအသင်း၊ လူငယ်အဖွဲ့နှင့် VPSစသောအဖွဲ့အစည်းများသည် ရပ်ရွာ၏ ဖွံ့ဖြိုးရေးပိုင်း တွင်လုပ်ဆောင်နေကြသည်သာမကပြင်ပအဖွဲ့အစည်းများဖြစ်သောအစိုးရ၊ နတလ၊ LDN ၊ KNPP ၊ ကေထိုဘိုးနှင့် CDD စသောအဖွဲ့အစည်းများမှ ကျေးရွာဖွံ့ဖြိုးရေးလုပ်ငန်းများ ဆောင်ရွက်ခဲ့ဖူးသည်ဟု တွေ့ရှိရပါသည်။

ဥစ္စနေကြွယ်ဝမှု အဆင့်သတ်မှတ်ခြင်း ရည်ရွယ်ချက်

ဥစ္စနေကြွယ်ဝမှု ဦးစားပေးအဆင့်သတ်မှတ်ခြင်း၏ ရည်ရွယ်ချက်မှာ ထိုခွဲဆိုကျေးရွာရှိရွာသူ /သားတို့အား အုပ်စုလိုက်အဖြင့် ထိခိုက်လွယ်သောအုပ်စုနှင့် ၎င်းအုပ်စုမှ မည်သည့်အတွက်ကြောင့် ထိခိုက်လွယ်ရသည်ကို သိရှိစေလိုခြင်းဖြစ်ပါသည်။

ရက်စွဲ - ၂၇.၁.၂၀၁၆

ထိုခွဲဆိုရွာ							
ဥစ္စနေ အင်အား၊ အဆင့်သတ်မှတ်ခြင်း							
စဉ်	အကြောင်းအရာ	ပွင့်ဖြင့်ယဉ်စာ	ဒိမ်ဆောင် ဦးရေ	၅ နှစ် အတွင်း ချမ်းသာသော အုပ်စု	အကြောင်းအရာ	၅ နှစ် အတွင်း ဆင်းရဲသော အုပ်စု	အကြောင်းအရာ
၁.	အပြေလည်ဆုံးအုပ်စု	၅၆၈ ဆိုင်ကယ် ကျ(၀၀)ဧက	၂၀	၀၅	ကျေးဇာ		
၂.	ပြေလည်သော အုပ်စု	၄၆၈ ကျ(၅) ဧက(၅)	၄၅	၂	ဧက(၆)၊ ရေ		
၃.	မပြေလည်သော အုပ်စု	၂၆၈	၃၅			၇၀	ကျေးဇာ ကျ(၅)၊ ရေ

ဥစ္စနေကြွယ်ဝမှု ဦးစားပေးအဆင့်သတ်မှတ်ချက်

ထိုခွဲဆိုကျေးရွာရှိ အိမ်ခြေလူဦးရေအပေါ်ကို အခြေခံပြီး အုပ်စုသုံးခုဖြစ်သော အပြေလည်ဆုံးအုပ်စု၊ ပြေလည်သောအုပ်စု၊ မပြေလည်သောအုပ်စုဟူ၍ အပိုင်းသုံးပိုင်းဖြင့် ခွဲခြားသုံးသပ်ရန်တွင် မပြေလည်သောအုပ်စု ဖြင့်ဒိုးလာစောအနေဖြင့် သုံးသပ်ရာတွင် ၎င်းတို့သည်စားဝတ်နေရေး မဖူလုံသောအကြောင်းနှင့် အဓိက ပြဿနာမှာ စိုက်ပျိုးရန်နေရာမရှိခြင်း၊ စီးပွားရေးလက်လှမ်းမမီခြင်း၊ ပညာရေး၊ ကျန်းမာရေးလက်လှမ်းမမီခြင်းတွေအတွက်ကြောင့် မပြေလည်သောအုပ်စုအဖြစ် သတ်မှတ်သွားရခြင်းဖြစ်ကြောင်းနှင့် ၎င်းတို့အား လိုအပ်သောနည်းလမ်း များဖြင့် ဖွံ့ဖြိုးတိုးတက်လာအောင် ဆောင်ရွက်သွားခြင်းဖြင့် တိုးတက်လာနိုင်ကြောင်းနှင့် အပြေလည်ဆုံးအုပ်စုနှင့် ပြေလည်သောအုပ်စုတို့ကို သုံးသပ်ရာတွင် ထိုခွဲဆိုကျေးရွာအနေဖြင့် ၆၀%လောက်ရှိကြောင်းနှင့် ၎င်းတို့သည် အဓိကဖွံ့ဖြိုးတိုးတက်လာရန်တွင် စိုက်ပျိုးရေး၊ စီးပွားရေး၊ မွေးမြူရေးတို့ အဆင်ပြေခြင်းတို့ကြောင့် အပြေလည်ဆုံးအုပ်စုနှင့် ပြေလည်သောအုပ်စုအဖြစ် သတ်မှတ်သွားကြကြောင်းနှင့် အဆင်မပြေသောအုပ်စုများကို ဖွံ့ဖြိုးတိုးတက်လာ စေရန်လိုအပ်သော နည်းပညာကောင်းများဖြင့် တစ်ရွာလုံးတိုးတက် လာနိုင်ရန်ဆောင်ရွက်သွားရန် လိုအပ်ကြောင်းကို ဆွေးနွေး သုံးသပ်ရရှိပါသည်။

အရင်းအမြစ်အသုံးချမှု ဖော်ထုတ်ခြင်းဇယား

ရည်ရွယ်ချက်

ထိုခွဲဆိုကျေးရွာ၏ သဘာဝအရင်းအမြစ်များ သုံးစွဲထိန်းချုပ်မှုပြဇယား၏ ရည်ရွယ်ချက်မှာ ကျေးရွာအတွင်းရှိ သဘာဝအရင်းအမြစ်အား အမျိုးသား/သမီးသုံးစွဲအသုံးပြုမှုနှင့် မည်သူများက ထိန်းချုပ်ဆုံးဖြတ်ချက်သည်ကို ခွဲခြားသိရှိလာနိုင်ဖြစ်ပါသည်။

ထိုခွဲဆိုစွဲ
Date ၂၃.၁၂.၂၀၁၆

အရင်းအမြစ်အသုံးပြုမှုအခြေပြဇယား

စဉ်	အကြောင်းအရာ (အမျိုးအမည်)	အသုံးပြုသူ		ဆုံးဖြတ်ချက်ချသူ		
		ကျား	မ	ကျား	မ	ကျား + မ
၁။	ကျောက်					
၂။	သစ်			✓		✓
၃။	သစ်			✓		✓
၄။	ဝါး			✓		✓
၅။	ကျွန်း			✓		✓
၆။	ကျွန်းပျော့ပစ်			✓		✓
၇။	တောကောင်			✓		✓
၈။	စမ်းကျ			✓		✓
၉။	သစ်ဆီဝလံ			✓		✓

အရင်းအမြစ်အသုံးပြုမှု သုံးသပ်ချက်

ထိုခွဲဆိုကျေးရွာရှိသော သဘာဝအရင်းအမြစ်များဖြစ်ကြသော သစ်တော၊ သဲတောင်၊ ကျောက်၊ ဝါး၊ စိမ်းစမ်းရေထွက်ပေါက်၊ တောရိုင်းတရိစ္ဆာန်နှင့် သဘာဝသစ်သီးစားပင်များ ထွက်ရှိနေပြီး ၎င်းတို့ကို အမျိုးသား/သမီးတို့ တန်းတူအသုံးပြု သုံးစွဲနေကြပြီး ဝါးပင်နှင့်တောရိုင်းတရိစ္ဆာန် အချို့တို့ကို အမျိုးသားများက ပိုမိုထိန်းချုပ်ဆုံးဖြတ်ချက်သည် ၎င်းတို့ဆုံးဖြတ်ချက်ချခြင်းမှာ အမျိုးသမီးတို့သည် အိမ်တွင်းမှုပိုင်းတွင် ပိုမိုလုပ်ကိုင်နေထိုင်သွားကြောင်း အမျိုးသားများ ပိုဆုံးဖြတ်ချက်ချသွားခြင်းဖြစ်ကြောင်း အမျိုးသမီးတို့သည်လည်း အခြားသောအရင်းအမြစ်တို့ကို ပိုမိုထိန်းချုပ်ရသည်ကိုလည်း သံသယတွေ့ရှိရပါသည်။

ကော်မတီဝင်များရွေးချယ်ခြင်းနှင့် ကျေးရွာဖွံ့ဖြိုးရေး အစီအစဉ်ဆောင်ရွက်မှု မှတ်တမ်းဓါတ်ပုံများ



ထိုခွဲဆို ကျေးရွာ၏ စီမံကိန်းအထောက်အကူပြု ကျေးရွာကော်မတီဝင်များစာရင်း

စဉ်	အမည်	ကျား/မ		ရာထူး/ တာဝန်
၁	ဒေါ်ရောဇာ		မ	ကျေးရွာစေတနာ့ဝန်ထမ်း
၂	ဦးမောအိ	က		ကျေးရွာစေတနာ့ဝန်ထမ်း
၃	ဒေါ်ဟယ်အူ		မ	ကျေးရွာစီမံကိန်း စီထောက်ဥက္ကဋ္ဌ
၄	ဦးရှုအိ	က		ကျေးရွာစီမံကိန်း စီထောက်ဥက္ကဋ္ဌ
၅	ဒေါ်ဘူးအူ		မ	ဝယ်ယူရေး ဆပ်ကော်မတီ
၆	ဦးပလေးအိ	က		ဝယ်ယူရေး ဆပ်ကော်မတီ
၇	ဦးဖါလို	က		ဝယ်ယူရေး ဆပ်ကော်မတီ
၈	ဦးဘောအိ	က		လုပ်ငန်းလည်ပတ်ပြုပြင်ထိန်းသိမ်းခြင်းဆပ်ကော်မတီ
၉	ဒေါ်နောအူ		မ	လုပ်ငန်းလည်ပတ်ပြုပြင်ထိန်းသိမ်းခြင်းဆပ်ကော်မတီ
၁၀	ဦးနောအိ	က		လုပ်ငန်းလည်ပတ်ပြုပြင်ထိန်းသိမ်းခြင်းဆပ်ကော်မတီ
၁၁	ဦးမီးအိ	က		ကျေးရွာဘဏ္ဍရေး စာရေး
၁၂	ဒေါ်ရီအူ		မ	စောင့်ကြည့်ကြီးကြပ်ရေး ဆပ်ကော်မတီ
၁၃	ဦးသက္ကာ	က		စောင့်ကြည့်ကြီးကြပ်ရေး ဆပ်ကော်မတီ
၁၄	ဦးခင်မောင်	က		စောင့်ကြည့်ကြီးကြပ်ရေး ဆပ်ကော်မတီ
၁၅	ဒေါ်ပရေးမိုး		မ	အကြံပြုတိုင်းကြားရေး တာဝန်ခံ
၁၆	ဦးဘောအိ	က		အကြံပြုတိုင်းကြားရေး တာဝန်ခံ
	ကော်မတီဝင်စုစုပေါင်း	၁၀	၆	၁၆ ဦး

ကျေးရွာအချက်အလက်(ပုံစံ-၁)



လူထုဗဟိုပြု စီမံကိန်း၊ စီမံကိန်း၊ ကံခွဲ အပိုင်း - (၃) - ၂၉.၁၀.၂၀၁၆

ပုံစံ - ၈ - ၁ ကျေးရွာအခြေခံအချက်အလက်များ (Form PC 1)

လမ်းညွှန်ချက်၊ ကျေးရွာတစ်ရွာသို့ ပထမဆုံးမိတ်ဆက်ရေး သွားရောက်သောအခါ လူထုစည်းရုံးရေးမှူးသည် ကျေးရွာ မေါင်းစောင်များအား ကျေးရွာအချက်အလက်များကို မေတ္တာရပ်ခံ၍ တောင်းခံရသည်။ ဤအချက်အလက်များကို စီမံကိန်း၊ မိတ်ဆက်အစည်းဝေးပတ်ိုင်မီတောင်းခံရမည်။ စီမံကိန်းမိတ်ဆက်အစည်းဝေးတွင် လူထုစည်းရုံးရေးမှူးသည် ဤအချက်အလက် များအား စပ်စေးပြီး မှန်ကန်အောင်ပြုလုပ်ရမည်။ ပြီးနောက်တွင် လူထုစည်းရုံးရေးမှူးမှ သတင်းအချက်အလက်ထဲသို့ Tablets မှ တဆင့် ဖြည့်သွင်းရမည်။

ကျေးရွာအုပ်ချုပ်ရေးမှူး အမည်: ဦး ဖျံလှ ကျေးရွာအုပ်ချုပ်ရေးမှူး၏ ဖုန်းနံပါတ် _____ လူထုစည်းရုံးရေးမှူး၏ အမည်: ဦး မောင်လွင်

ပြည်နယ်၊ ထိုင်းဒေသကြီး၊ _____ ပြို့နယ်၊ _____ ကျေးရွာအုပ်စု ဒို့လားစာ ကျေးရွာ ထိုရွာ

က၊ လူဦးရေ

လူမျိုးစု	အိမ်ထောင်စုအရေအတွက်	ကိုးကွယ်သည့်ဘာသာ	အိမ်ထောင်စုအရေအတွက်
လူမျိုးစု (၁) <u>ဇာတိဇာတိ (ချီရှ)</u>	<u>၁၀၁</u>	ဘာသာ (၁) <u>ဗုဒ္ဓဘာသာ</u>	<u>၁၀၁</u>
လူမျိုးစု (၂) -----		ဘာသာ (၂) -----	
လူမျိုးစု (၃) -----		ဘာသာ (၃) -----	
လူမျိုးစု (၄) -----			
လူမျိုးစုရော -----		ဘာသာရော -----	
	အရေအတွက်		
မသန်စွမ်းသူများ	<u>၅</u>	<u>ခရစ်ယာန်</u>	<u>၅</u>
သက်ကြီးရွယ်အိုများ (၆၅ နှစ် နှင့် အထက်)	<u>၁၅</u>	<u>ခရစ်ယာန်</u>	<u>၁၅</u>
စစ်ဘေးရှောင်			

	အမျိုးသား (အရေအတွက်)	အမျိုးသမီး (အရေအတွက်)
လူဦးရေ		
လူမျိုးစု (၁) <u>ဇာတိဇာတိ (ချီရှ)</u>	<u>၂၂၇</u>	<u>၂၄၆</u>
လူမျိုးစု (၂) -----		
လူမျိုးစု (၃) -----		
လူမျိုးစု (၄) -----		
လူမျိုးစု (၅) -----		
အိမ်ထောင်စဦးစီး	<u>၈၁</u>	<u>၁၉</u>



လူထုဗဟိုပြု စီမံကိန်း၊ စီမံကိန်းလက်ခွဲ အပိုင်း - (၃) - ၂၉.၁၀.၂၀၁၆

(စ) အခြေခံအထောက်အအံ့ အသုံးအဆောင်များ

စာသင်ကျောင်း	အမှတ် ခြံမိ	ကျွန်းမာရေး	အမှတ် ခြံမိ	ဘာသာရေး အထောက် အအံ့များ	အမှတ် ခြံမိ
အထက်တန်းကျောင်း	<input type="checkbox"/>	မေးရုံ	<input type="checkbox"/>	ဝေတီ	<input type="checkbox"/>
အလယ်တန်းကျောင်း	<input type="checkbox"/>	ကျွန်းမာရေးဌာန	<input type="checkbox"/>	ဘုန်းကြီးကျောင်း	<input type="checkbox"/>
မူလတန်းကျောင်း	<input checked="" type="checkbox"/>	ကျွန်းမာရေးဌာနခွဲ	<input checked="" type="checkbox"/>	ဟိန္ဒူဘုရားကျောင်း	<input type="checkbox"/>
မူကြိုကျောင်း	<input type="checkbox"/>	မေးပေးခန်း	<input type="checkbox"/>	ခရစ်ယာန်ကျောင်း	<input checked="" type="checkbox"/>
အခြား	<input type="checkbox"/>	အခြား	<input type="checkbox"/>	ဝလီ	<input type="checkbox"/>
				အခြား	<input type="checkbox"/>
မှတ်ချက်		မှတ်ချက်		မှတ်ချက်	

(ဂ) ကျွမ်းကျင်သူများမှတ်တမ်း (ကျေးရွာတွင်နေထိုင်သော သို့မဟုတ် တခြားရွာမှလာရောက်သော ကျွမ်းကျင်သူများ)

(၁) စာသင်ကျောင်း			(၂) ကျွန်းမာရေး			(၃) လက်မှုပညာရှင်		
	ရွာတွင်နေ ထိုင်သူ	အခြားရွာမှ လာသူ		ရွာတွင်နေ ထိုင်သူ	အခြား ရွာမှ လာသူ		ရွာတွင် နေထိုင်သူ	အခြားရွာ မှလာသူ
မူလတန်းမြစ်ဆရာ/မ	<input type="checkbox"/>	<input checked="" type="checkbox"/>	ဆရာဝန်	<input type="checkbox"/>	<input type="checkbox"/>	လက်သမား	<input checked="" type="checkbox"/>	<input type="checkbox"/>
အထက်တန်းမြစ်ဆရာ/မ	<input type="checkbox"/>	<input type="checkbox"/>	လက်ထောက် ကျွန်းမာရေးမှူး	<input type="checkbox"/>	<input type="checkbox"/>	ပန်းဆီ	<input checked="" type="checkbox"/>	<input type="checkbox"/>
အလယ်တန်းမြစ်ဆရာ/မ	<input type="checkbox"/>	<input type="checkbox"/>	အသုံးသမားကျွန်းမာရေး ဆရာမ	<input type="checkbox"/>	<input type="checkbox"/>	လျှပ်စစ်ကျွမ်းကျင် မီးသမား	<input type="checkbox"/>	<input type="checkbox"/>
မူကြိုဆရာ/မ	<input type="checkbox"/>	<input type="checkbox"/>	သားစွားဆရာမ	<input type="checkbox"/>	<input checked="" type="checkbox"/>	မရရှိက်သွယ်သူ	<input type="checkbox"/>	<input type="checkbox"/>
အခြား	<input type="checkbox"/>	<input type="checkbox"/>	ပြည်သူ့ကျွန်းမာရေးလုပ်သား	<input type="checkbox"/>	<input type="checkbox"/>	စက်ပြင်ဆရာ	<input type="checkbox"/>	<input type="checkbox"/>
မှတ်ချက်			မှတ်ချက်			မှတ်ချက်		

(ဃ) ကျေးရွာသို့ ရောက်ရှိနိုင်သည့် လမ်းအခြေအနေ / ကျေးရွာတစ်ရွာသည် ၎င်း၏ ကျေးရွာအုပ်စုနှင့် ဆက်သွယ်ထားသော လမ်းအခြေအနေ (အောက်ပါတို့ကိုရိုင်းဖါ)

ကျောက်ကြမ်းလမ်း ကတ္တရာလမ်း ကွန်ကရစ်လမ်း မော်တော်ဆိုင်ကယ်လမ်း
 ကျောက်စင်းလမ်း မြေသားလမ်း လူသွားလမ်း အခြား _____



လူထုဝဟိုပြုစီမံကိန်း၊ စီမံကိန်းလက်စွဲ အပိုင်း - (၃) - ၂၉.၁၀.၂၀၁၆

(၆) ကျေးရွာဖွံ့ဖြိုးမှုစီမံချက်

(၁) လူထုဝဟိုပြုစီမံကိန်းမတင်မီ ဤကျေးရွာတွင်ကျေးရွာဖွံ့ဖြိုးမှု စီမံချက်ရှိခဲ့ပါသလား?

ဝိန်းပါ

ရှိပါသည်/မရှိပါ/မသိပါ

(၂) ရှိပါလျှင် ဤစီမံချက်ကို မည်သည့် ရက်တွင်ပြင်ဆင်ခဲ့ပါသနည်း?

နဂါး ၂၀၁၆ ခုနှစ် (အောက်တိုဘာလ)

(၃) ဤစီမံချက်ကို ဖြည့်နယ်မှုအတည်ပြုခဲ့ပါသလား?

ပြုခဲ့ပါသည်/မပြုခဲ့ပါ/မသိပါ ၀၇ ခုနှစ် ဇူလိုင်လ

(၇) ခရီးအကွာအဝေး

(၁) ဤကျေးရွာ၏ဝဟိုမှ ၎င်းကျေးရွာအုပ်စုဝဟိုအထိ ခရီးမိုင်မည်မျှကွာဝေးသနည်း? မိုင် ၅/၆ /မသိပါ

(၂) ဤကျေးရွာမှ ၎င်းကျေးရွာအုပ်စုဝဟိုအထိ သွားလာရာတွင်ကြာမြင့်သည့်အချိန်

ခြောက်မိနစ်၊ ရာသီတွင်ကြာချိန် ၂၂၀၀ မော်လာရီ/မော်တော်ဆိုင်ကယ်/မြေလျှင်/လာ/မော်တော်ဘုတ်/အခြား

မိုးရာသီတွင်ကြာချိန် ၂၂၀၀ မော်လာရီ/မော်တော်ဆိုင်ကယ်/မြေလျှင်/လာ/မော်တော်ဘုတ်/အခြား

(၈) မတ်တပ်တွင်ဆိုင်ရာ သဘာဝဘေးအန္တရာယ်

ဤကျေးရွာတွင် ခရီးကြိုခြင်းကဲ့သို့ သဘာဝဘေးအန္တရာယ်ကျရောက်ဖူးခြင်း ရှိပါသလား။

မရှိပါ ရှိပါသည် ရှိလျှင်ဖော်ပြပါ

(၉) ကျေးရွာတွင် ခွဲစည်းထားသော အဖွဲ့အစည်းများ

လူထုဝဟိုပြုစီမံကိန်းမတင်မီ ဤကျေးရွာတွင် ကျေးရွာဖွံ့ဖြိုးရေးအတွက် အစိုးရ (သို့) ရွာသားများကိုယ်တိုင်(သို့) စီမံကိန်းထပ်စုမှု ခွဲစည်းထားသည့် အဖွဲ့အစည်းများရှိပါသလား။

(၁) ကျေးရွာအုပ်စု (၃) လက်မော်

(၂) ကျေးရွာအုပ်စု (၄) အထူးအဖွဲ့၊ ကျေးရွာ

ကျေးရွာခေါင်းဆောင်

အမည် ဦး မာရီ

လက်မှတ် [Signature] နေ့စွဲ ၂၃. ၁၂. ၂၀၁၆

လူထုဝဟိုပြုရေးမှူး

အမည် ဦး မာရီ

လက်မှတ် [Signature] နေ့စွဲ ၂၃. ၁၂. ၂၀၁၆

စီမံချက်စက်ဝန်းအချိန်ဇယား(ပုံစံ - ၂)



လူထုဗဟိုပြု စီမံကိန်း၊ စီမံကိန်းလက်စွဲ အပိုင်း - (၃) - ၂၉.၁၀.၂၀၁၆

ပုံစံ - ၀-၂- စီမံကိန်းစက်ဝန်းအချိန်ဇယား (PC 2)

လမ်းညွှန်ချက်၊ သက်ဆိုင်ရာလူထုစည်းရုံးရေးမှူး၊ လက်ထောက်နည်းပညာနည်းပညာမှူးများမှ စီမံကိန်းစက်ဝန်းအဆင့်တစ်ခုစီပြီးစီးတိုင်း ကျေးရွာနှင့် ကျေးရွာအုပ်စုအတွက် ဤပုံစံကို ဖြည့်သွင်းရမည်။

စည်းရုံးရေးမှူး/ဝန်ထမ်း အမည် - ဦးနေမင်း၊ ရွှေငွေ

နေ့စွဲ - ၂၄.၁၂.၂၀၁၆

စက်ဝန်းအားအမှတ်ခြံပိတ် စက်ဝန်း(၁) စက်ဝန်း(၂) စက်ဝန်း(၃)
 စက်ဝန်း(၄)

ပြည်နယ်/ဇုန်- ကယား၊ မြို့နယ် ဗဟိုဆိုင်၊ ကျေးရွာအုပ်စု ဒိုးကလေး၊ ကျေးရွာ ထိုရွာ

စီမံကိန်းဆောင်ရွက်မှုအဆင့်များ	နေ့စွဲ		အစည်းအဝေးတွင်တက်ရောက်သူအရေအတွက်			
	စတင်သည့်နေ့	ပြီးဆုံးသည့်နေ့	အမျိုးသားအရေအတွက်	အမျိုးသမီးအရေအတွက်	အိမ်ထောင်စုအရေအတွက်	လူမျိုးစုတက်ရောက်သူအရေအတွက် နှင့် လူမျိုးစုအမည်
၁။ ကျေးရွာစီမံကိန်း မိတ်ဆက်အစည်းအဝေး	၂၄.၁၂.၁၆	၂၅.၁၂.၁၆	၃၀	၃၈	၆၈	၆၈ ကော်ယော် (မျိုးစု)
၂။ ကျေးရွာဖွံ့ဖြိုးရေး စီမံချက်ရေးဆွဲခြင်း အစည်းအဝေး	၂၅.၁၂.၁၆	၂၅.၁၂.၁၆	၃၀	၃၈	၆၈	၆၈ ကော်ယော် (မျိုးစု)
၃။ ကျေးရွာအုပ်စု လုပ်ငန်းဆုံးဖြတ်ချက်ချသည့် အစည်းအဝေး	၁၀.၁.၂၀၁၇	၁၀.၁.၂၀၁၇	၂	၂	၄	၄ ကော်ယော် (မျိုးစု)
၄။ မြို့နယ်အဆင့် စီမံကိန်းရေးဆွဲရေး နှင့် အကောင်အထည်ဖော်ရေးကော်မတီ၏ စီမံကိန်း သုံးသပ်မှု အစည်းအဝေး	၁၈.၁၂.၁၆	၁၈.၁.၂၀၁၇	မလို	မလို	မလို	မလို
၅။ မြို့နယ် စီမံကိန်းရေးဆွဲရေး နှင့် အကောင်အထည်ဖော်ရေး ကော်မတီ၏ဆုံးဖြတ်မှုကို ရွာသို့ အသိပေး အကြောင်းကြားသည့် အစည်းအဝေး	၈.၂.၂၀၁၇	၈.၂.၂၀၁၇	၃၂	၅၆	၆၈	၆၈ ကော်ယော် (မျိုးစု)

ကျေးရွာဖွံ့ဖြိုးရေးဦးစားပေးအစီအစဉ် (ပုံစံ-၃)



လူထုဝဟ်ပြု စီမံကိန်း၊ စီမံကိန်းလက်စွဲ အပိုင်း - (၃) - ၂၉.၁၀.၂၀၁၆

ပုံစံ - ၈ - ၃ ကျေးရွာဖွံ့ဖြိုးရေး ဦးစားပေးအစီအစဉ် (Form PC 3)

လမ်းညွှန်ချက်၊ အထက်(၃) ကျေးရွာဖွံ့ဖြိုးရေးမှန်းချက်အစည်းအဝေး ပြီးဆုံးသောအခါ ကျေးရွာစီမံကိန်း အထောက်အကူပြု ကော်မတီသည် လူထုစည်းရုံးရေးမှူးအကူအညီဖြင့် ဤပုံစံကိုပြည့်စုံအောင် ပြည့်စွင်းရမည်။
လူထုစည်းရုံးရေးမှူး/ဝန်ထမ်း အမည် - ဦးနေမင်း၊ လွင်
နေ့စွဲ - ၂၅.၁၂.၂၀၁၆
ဝက်ဝန်းအား အမှတ်ခြစ်ပါ (V) <input type="checkbox"/> ဝက်ဝန်း(၁) <input checked="" type="checkbox"/> ဝက်ဝန်း(၂) <input type="checkbox"/> ဝက်ဝန်း(၃) <input type="checkbox"/> ဝက်ဝန်း(၄) <input type="checkbox"/>
ပြည်နယ်/ဧရာဝတီ၊ ကယား၊ မြန်မာပြည်၊ ကျေးရွာအုပ်စု ဦးလာရွာ၊ ကျေးရွာ ဝိုင်းရွာ

က။ အခက်အခဲအတားအဆီးများအားထွေးနေခြင်း - ယခုလက်ရှိအခြေအနေတွင် ဤကျေးရွာဖွံ့ဖြိုးတိုးတက်ရေးအတွက် အဓိက အခက်အခဲအတားအဆီးများသည် မည်သည့်များဖြစ်ပါသနည်း။ (အမျိုးသား/သမီး အနည်းဆုံးအခက်အခဲ ၅ ခုစီဖော်ပြပါ)

အမျိုးသား အဖွဲ့မှ တင်ပြသောအခက်အခဲအတားအဆီးများ	အမျိုးသမီး အဖွဲ့မှ တင်ပြသောအခက်အခဲအတားအဆီးများ
၁။ ပညာရေး၊ စာသင်ပညာရပ်တွင် ကလေးငယ်များ ဒုက္ခရောက်နေခြင်း၊ စာသင်ပညာရပ်တွင် မရောက်ရခြင်း။	၁။ မြို့ရပ်ကွက်လမ်း၊ ပတ်ဝန်းကျင်ဆိုင်ရာ အခက်အခဲများရှိခြင်း။
၂။ ကျေးရွာအတွင်း အခြေအနေအထား မကောင်းမွန်ခြင်း၊ မြေအောက်ရေမရှိခြင်း။	၂။ ကလေးများ စာသင်ပညာရပ်တွင် မရောက်ရခြင်း၊ မရောက်ရခြင်း။
၃။ ကလေး ငယ်များ ပညာရပ်၊ ပြုပြင်ရေး၊ စာသင်ပညာရပ်တွင် မရောက်ရခြင်း။	၃။ စပါးအားအားဖြင့် ထောက်ပံ့ပေးရန် လိုအပ်ခြင်း။
၄။ မြို့ရပ်ကွက်လမ်း၊ ပတ်ဝန်းကျင်ဆိုင်ရာ အခက်အခဲများရှိခြင်း။	၄။ ရေကန်တွင် ရေလုံလောက်မှု မရှိခြင်း၊ အခက်အခဲများရှိခြင်း။
၅။ ရေအားလုံးမရခြင်း၊ ရေအားလုံးမရခြင်း၊ ရေအားလုံးမရခြင်း။	၅။ ကလေးငယ်များ စာသင်ပညာရပ်တွင် မရောက်ရခြင်း၊ မရောက်ရခြင်း။
၆။ မြို့ရပ်ကွက်လမ်း၊ ပတ်ဝန်းကျင်ဆိုင်ရာ အခက်အခဲများရှိခြင်း။	၆။ ကလေးငယ်များ ပညာရေး၊ ပြုပြင်ရေး၊ စာသင်ပညာရပ်တွင် မရောက်ရခြင်း။

ခ။ မျှော်မှန်းခြင်း - နောင်လအတွက် (၅) နှစ် အတွင်း ကျေးရွာဖွံ့ဖြိုးရေး မျှော်မှန်းလျာထားချက်များအား တင်ပြပါ။

အမျိုးသားအဖွဲ့မှ တင်ပြသောမျှော်မှန်းချက်များ	အမျိုးသမီးအဖွဲ့မှ တင်ပြသောမျှော်မှန်းချက်များ
၁။ ကျေးရွာစီမံကိန်းအတွက် ကျေးရွာဖွံ့ဖြိုးရေးအတွက် အထောက်အကူပြုပေးရန်။	၁။ ကလေးများ စာသင်ပညာရပ်တွင် မရောက်ရခြင်း၊ မရောက်ရခြင်း။
၂။ ကျေးရွာအတွင်း အခြေအနေအထား မကောင်းမွန်ခြင်း၊ မြေအောက်ရေမရှိခြင်း။	၂။ ကလေးများ စာသင်ပညာရပ်တွင် မရောက်ရခြင်း၊ မရောက်ရခြင်း။
၃။ ကလေး ငယ်များ ပညာရပ်၊ ပြုပြင်ရေး၊ စာသင်ပညာရပ်တွင် မရောက်ရခြင်း။	၃။ စပါးအားအားဖြင့် ထောက်ပံ့ပေးရန် လိုအပ်ခြင်း။
၄။ မြို့ရပ်ကွက်လမ်း၊ ပတ်ဝန်းကျင်ဆိုင်ရာ အခက်အခဲများရှိခြင်း။	၄။ ရေကန်တွင် ရေလုံလောက်မှု မရှိခြင်း၊ အခက်အခဲများရှိခြင်း။
၅။ ရေအားလုံးမရခြင်း၊ ရေအားလုံးမရခြင်း၊ ရေအားလုံးမရခြင်း။	၅။ ကလေးငယ်များ စာသင်ပညာရပ်တွင် မရောက်ရခြင်း၊ မရောက်ရခြင်း။
၆။ မြို့ရပ်ကွက်လမ်း၊ ပတ်ဝန်းကျင်ဆိုင်ရာ အခက်အခဲများရှိခြင်း။	၆။ ကလေးငယ်များ ပညာရေး၊ ပြုပြင်ရေး၊ စာသင်ပညာရပ်တွင် မရောက်ရခြင်း။

ဂ။ လူထုစီမံကိန်း၏ လာမည့် (၄) နှစ်အတွက် အကျိုးဝင်သော ဦးစားပေး ဖွံ့ဖြိုးတိုးတက်မှု လုပ်ငန်း အစီအစဉ်များအားဖော်ပြပါ။

အထက်	ကျေးရွာအတွက် ဦးစားပေး ဖွံ့ဖြိုးတိုးတက်မှု လုပ်ငန်းစဉ်များ	အဆိုပြုသူ (အမျိုးသားများ/ အမျိုးသမီးများ/အမျိုးသား+ အမျိုးသမီး)	စနစ်မှန်းကန်ကျ ဝတ်	အကျိုးစီးပွားစွင်ရှိသူ စနစ်မှန်းခြေ အရေအတွက်
၁	စာသင်ကျောင်း၊ ပတ်ဝန်းကျင်ဆိုင်ရာ	က + မ	၁၈၇ သိန်း	၄၇၃
၂	ကျေးရွာ ခရီး၊ မဆောင်	က + မ	၁၀၀ သိန်း	၄၇၃
၃	ရေကန်၊ အိမ်	က		
၄	မူကြို ကျောင်း	မ	၇၀ သိန်း	၄၇၃
၅	စာ နိ ခုတ်	မ	၃၀ သိန်း	၄၇၃



လူထုဗဟိုပြု စီမံကိန်း၊ စီမံကိန်းလက်ခွဲ အပိုင်း - (၃) - ၂၉.၁၀.၂၀၁၆


ဃ၊ လူထုစီမံကိန်း၏ လာမည့် (၄) နှစ်အတွက်အကျိုးမဝင်သော ဦးစားပေး ဖွံ့ဖြိုးတိုးတက်မှု လုပ်ငန်း အစီအစဉ်များအားဖော်ပြပါ။

အဆင့်	ကျေးရွာအတွက် ဦးစားပေး ဖွံ့ဖြိုးတိုးတက်မှု လုပ်ငန်းစဉ်များ	အဆိုပြုသူ (အမျိုးသားများ/အမျိုးသမီးများ/အမျိုးသား+အမျိုးသမီး)	အခန်းကဏ္ဍ
၁	ကတ္တရာလမ်း (၁၀)မိုင်	က+မ	
၂	ကျွန်းစခန်း	က+မ	
၃	အားကစားကွင်း	က	
၄	စိုက်ပျိုးရေး နည်းလမ်း	က+မ	
၅	ရွာလုံး ကျွတ်စေ့ချုပ်ပြု	က+မ	
၆	ဆံ့ဆူးကြိုး	မ	
၇	စီးပွားရေး နည်းလမ်း	က+မ	
၈			
၉			
၁၀			
၁၁			
၁၂			

ဥက္ကဋ္ဌ ၊ ကျေးရွာစီမံကိန်းအထောက်အကူပြုကော်မတီမှ အတည်ပြုသည်။

အမည် ဦး ဂျီ ဒီ လက်မှတ် [Signature] ရက်စွဲ 25.12.2016


ကျေးရွာအုပ်စုစီမံကိန်းလုပ်ငန်းခွဲရွေးချယ်ခြင်း (ပုံစံ-၄)



လူထုပဟိုပြုစီမံကိန်းစီမံကိန်းလက်ဖွဲ့
အပိုင်း-၃ ၂၉.၉.၂၀၁၅
ပုံစံ ၈-၄ ကျေးရွာအုပ်စုစီမံကိန်းလုပ်ငန်းခွဲရွေးချယ်ခြင်းပုံစံ

လမ်းညွှန်ချက်။ ကျေးရွာအုပ်စုစီမံချက်ရေးဆွဲသည့်အစည်းအဝေးတွင် ဤပုံစံအားလူထုဝေခံရုံးများ / လက်ထောက်နည်းယဉာများတို့၏ အကူအညီဖြင့်ပြည့်စုံစွာ ဖြည့်သွင်းရမည်။ ဤပုံစံအားပြည့်စုံစွာဖြည့်သွင်းပြီးပါကကျေးရွာအုပ်စုဖွံ့ဖြိုးတိုးတက်ရေးစီမံချက်တွင်နောက်ဆက်တွဲအဖြစ်တွဲထားရမည်။ CF မှ အချက်အလက်များကို MIS သို့ ထည့်သွင်းရမည်။	
ကျေးရွာစည်းရုံးရေးမှူး/ဝန်ထမ်းအမည်	ဦးရွှေလွင် / ဦးကျော်ကျော်
နေ့စွဲ	၂၀.၁.၂၀၁၇
ပြည်နယ်/တိုင်း	ကယား
မြို့နယ်	ဖရူဆို
ကျေးရွာအုပ်စု	ဒီးဟော
စက်ဝန်းအားအမှတ်ခြစ်ပေးပါ (✓) ဝက်ဝန်း(၁)၊ ဧကဝန်း(၂)၊ ဝက်ဝန်း(၃)၊ ဝက်ဝန်း(၄)	

ကျေးရွာအမည်	ဆောင်ရွက်မည့် လုပ်ငန်းများ	အတိုင်းအတာ	ခန့်မှန်း တိုက်ရိုက်အကျိုး ခံစားခွင့်ရှိသူများ	အဆိုပြုတင်ပြသူ	ခန့်မှန်းကုန်ကျစရိတ်			
					စီမံကိန်းမှ ထည့်ဝင်မှု	ကျေးရွာမှ ထည့်ဝင်မှု	အခြားထည့်ဝင်မှု (ဖော်ပြပါ) ထည့်ဝင်ငွေ အမည်/အဖွဲ့	စုစုပေါင်း
ဒီးဟော	မူကြမ်းကျွန်း အလှူအတန်း	27' x 18' x 10'	190	<input type="checkbox"/> ကျား <input type="checkbox"/> မ <input type="checkbox"/> ဖိကျား+ မ	6,000,000			6,000,000
တပဟော	စိမ်းစမ်းကျွန်း ကျွန်း	3 မိုင်	254	<input type="checkbox"/> ကျား <input type="checkbox"/> မ <input type="checkbox"/> ဖိကျား+ မ	11,000,000			11,000,000
ဒီးကူလပ်	ကျွန်းဆက် အိမ်ကယ်လပ် (ဒီးဟော)	6' x ကူလပ် 6 မိုင်	348	<input type="checkbox"/> ကျား <input type="checkbox"/> မ <input type="checkbox"/> ဖိကျား+ မ	8,800,000			8,800,000
				<input type="checkbox"/> ကျား <input type="checkbox"/> မ <input type="checkbox"/> ဖိကျား+ မ				
				<input type="checkbox"/> ကျား <input type="checkbox"/> မ <input type="checkbox"/> ဖိကျား+ မ				

မှူး ကျေးရွာအုပ်စု စီ/ထောက်ကော်မတီ ဥက္ကဋ္ဌ အမည် ဦးရွှေလွင် လက်မှတ်  ရက်စွဲ 10.1.07

ကဏ္ဍအလိုက်ဦးစားပေးဖွံ့ဖြိုးရေးလုပ်ငန်းစဉ်များ

အိန္ဒိယ

နောက်ဆက်တွဲ(၄) ခြားနားသောအပိုင်းများအတွက် ဦးစားပေးဖွံ့ဖြိုးရေးလုပ်ငန်းစဉ် အနှစ်ချုပ်

မူရင်းသည်အား VPSIC တွင်ထားရှိရပါမည်။ အခြားဌာနများနှင့် ညှိနှိုင်းရန်အတွက် မိတ္တူအား TPIC သို့ပို့ရပါမည်။ MIS data အနေဖြင့် သွင်းရန် မလိုအပ်ပါ။

	အဆင့်	လုပ်ငန်း	မည်သူဦးစားပေးလဲ	ကျေးရွာမှတာဝန်ခံသူ (သို့) အုပ်စု	ပြင်ပမှမည်သူ ထောက်ပံ့ မလဲ
အခြေခံအဆောက်အအုံ	၁	ကျေးရွာခရီးဆောင် လမ်းဆက်ခြင်း	<input checked="" type="checkbox"/> မ <input checked="" type="checkbox"/> ကျား		
	၂		<input type="checkbox"/> မ <input type="checkbox"/> ကျား		
	၃		<input type="checkbox"/> မ <input type="checkbox"/> ကျား		
	၄		<input type="checkbox"/> မ <input type="checkbox"/> ကျား		
	၅		<input type="checkbox"/> မ <input type="checkbox"/> ကျား		
	အသက်မွေးဝမ်းကျောင်း/ စိတ်ပါဝင်ရေး	၁	စီးပွား၊ ကျေးဇူးညှိစွာ ဆောင်ရွက်ခြင်း	<input checked="" type="checkbox"/> မ <input checked="" type="checkbox"/> ကျား	
၂		ဆန် စက်စက်ခြင်း	<input checked="" type="checkbox"/> မ <input type="checkbox"/> ကျား		
၃		ရေပြိုကျေးဇူးညှိစွာ ဆောင်ရွက်ခြင်း	<input checked="" type="checkbox"/> မ <input checked="" type="checkbox"/> ကျား		
၄			<input type="checkbox"/> မ <input type="checkbox"/> ကျား		
၅			<input type="checkbox"/> မ <input type="checkbox"/> ကျား		
ကျန်းမာရေးနှင့် အာဟာရ		၁		<input type="checkbox"/> မ <input type="checkbox"/> ကျား	
	၂		<input type="checkbox"/> မ <input type="checkbox"/> ကျား		
	၃		<input type="checkbox"/> မ <input type="checkbox"/> ကျား		
	၄		<input type="checkbox"/> မ <input type="checkbox"/> ကျား		
	၅		<input type="checkbox"/> မ <input type="checkbox"/> ကျား		
	ပညာရေး	၁	စာသင်ကျောင်းဆက် ဆောင်ခြင်း	<input checked="" type="checkbox"/> မ <input checked="" type="checkbox"/> ကျား	
၂		ရေပြိုကျောင်းဆက် ဆောင်ခြင်း	<input checked="" type="checkbox"/> မ <input type="checkbox"/> ကျား		
၃			<input type="checkbox"/> မ <input type="checkbox"/> ကျား		

	၄		<input type="checkbox"/> မ <input type="checkbox"/> ကျား		
	၅		<input type="checkbox"/> မ <input type="checkbox"/> ကျား		
အခြား	၀	ဒဏ်၊ နှစ်၊ ကွင်းပြု လုပ်ခြင်း။	<input type="checkbox"/> မ <input checked="" type="checkbox"/> ကျား		
	၂	လျှပ်စစ်၊ ဖြိုခြင်း။	<input checked="" type="checkbox"/> မ <input checked="" type="checkbox"/> ကျား		
	၃	ကတ္တီ၊ ရာလမ်း (၁၀) မိုင်၊ မြေကွင်းခြင်း။	<input checked="" type="checkbox"/> မ <input checked="" type="checkbox"/> ကျား		
	၄	ရွာကုံး၊ ကျွတ်၊ ဖြိုခြင်း။	<input checked="" type="checkbox"/> မ <input type="checkbox"/> ကျား		
	၅		<input type="checkbox"/> မ <input type="checkbox"/> ကျား		