

ပြည်ထောင်စုသမ္မတမြန်မာနိုင်ငံတော်အစိုးရ
စိုက်ပျိုးရေး၊ မွေးမြူရေးနှင့် ဆည်မြောင်းဝန်ကြီးဌာန
ကျေးလက်ဒေသဖွံ့ဖြိုးတိုးတက်ရေးဦးစီးဌာန
ဒီးမော့ဆိုမြို့နယ်



လူထုပဟိုပြုစီမံကိန်း

National Community Driven Development Project (NCDDP)



ကျေးရွာဖွံ့ဖြိုးရေးအစီအစဉ် (၂၀၁၇-၂၀၁၈)

Village Development Plan (VDP)

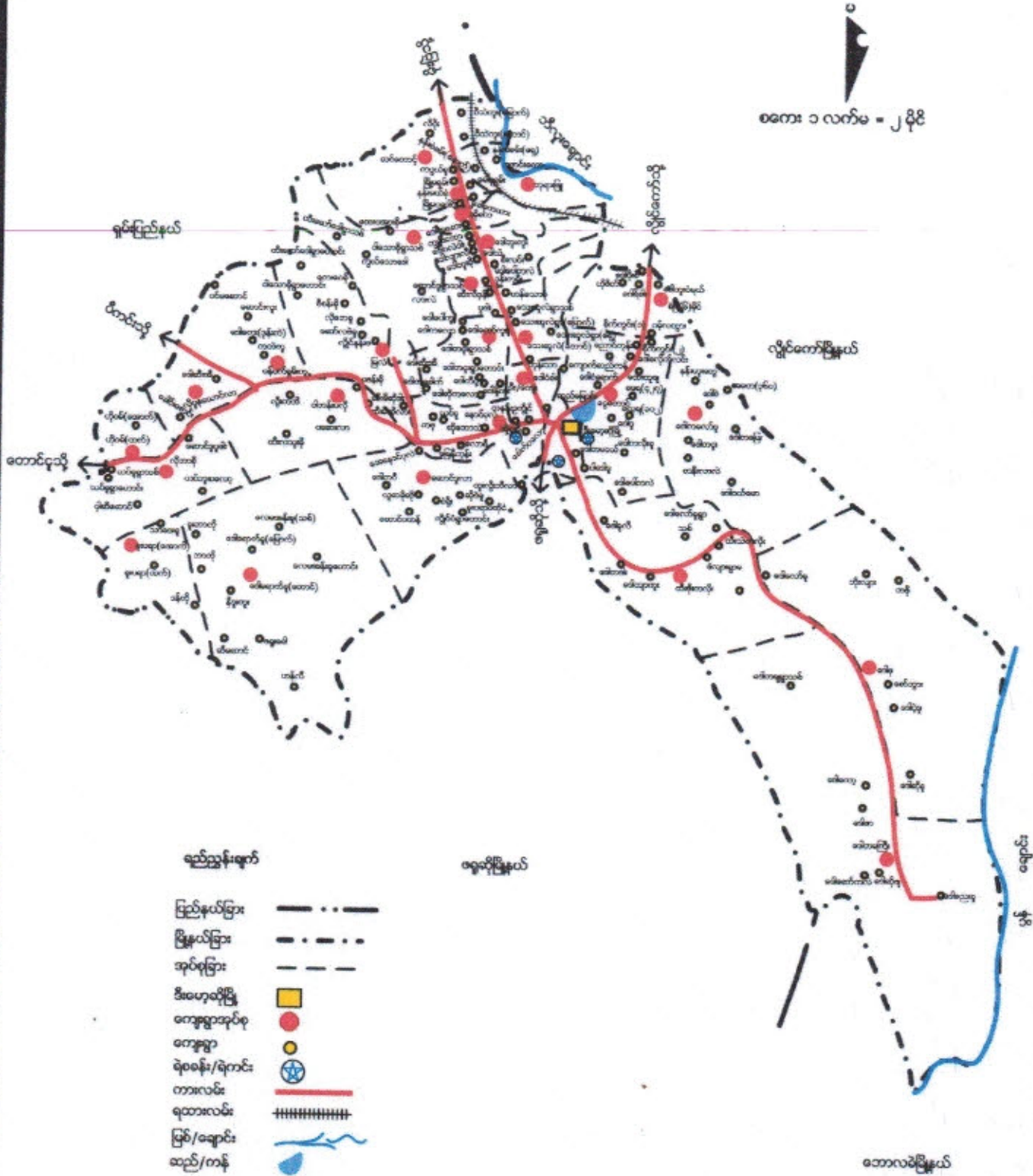
ဒီးမော့ဆိုဒီကျေး ကျေးရွာအုပ်စု၊ ဒေါင်ခါး ကျေးရွာ

မာတိကာ

ဗ်	အကြောင်းအရာ	စာမျက်နှာ	
		မှ	ထိ
၁။	ဒီးမော့ဆိုမြို့နယ်မြေပုံ	၁	
၂။	ကျေးရွာအုပ်စုမြေပုံ	၂	
၃။	အုပ်စုတွင်ပါဝင်သော ကျေးရွာများစာရင်းနှင့်လူဦးရေ	၃	
၄။	ကျေးရွာမြေပုံ(တည်နေရာ)	၄	
၅။	ကျေးရွာမြေပုံသုံးသပ်ချက်	၅	
၆။	ကျေးရွာသမိုင်းကြောင်းအကျဉ်းချုပ်	၆	၈
၇။	ကျေးရွာအတွင်းရှိ ဥစ္စာဓနကြွယ်ဝမှုအဆင့်သတ်မှတ်ခြင်း	၉	
၈။	ကျေးရွာအတွင်းရှိ ဥစ္စာဓနကြွယ်ဝမှုအဆင့်သတ်မှတ်သုံးသပ်ချက်	၁၀	
၉။	ကျေးရွာအတွင်းရှိ ကျား/မဆိုင်ရာ ပင့်ကူအိမ်ဖော်ထုတ်ခြင်း	၁၁	
၁၀။	ကျေးရွာအတွင်းရှိ ကျား/မဆိုင်ရာ ပင့်ကူအိမ်ဖော်ထုတ်သုံးသပ်ချက်	၁၂	
၁၁။	ကျေးရွာအတွင်းရှိ အဖွဲ့အစည်းဆိုင်ရာချိတ်ဆက်မှုဖော်ထုတ်ခြင်း	၁၃	
၁၂။	ကျေးရွာအတွင်းရှိ အဖွဲ့အစည်းဆိုင်ရာချိတ်ဆက်မှုဖော်ထုတ်သုံးသပ်ချက်	၁၄	
၁၃။	ကျေးရွာအတွင်းရှိ ရာသီခွင်ပြဇယားများကိုဖော်ထုတ်ခြင်း	၁၅	
၁၄။	ကျေးရွာအတွင်းရှိ ရာသီခွင်ပြဇယားများကိုဖော်ထုတ်သုံးသပ်ချက်	၁၆	
၁၅။	ကျေးရွာအတွင်းရှိ ကော်မတီဝင်များစာရင်း/ခါတ်ပုံ	၁၇	၁၈
၁၆။	ကျေးရွာဖွံ့ဖြိုးရေးအစီအစဉ်ဆောင်ရွက်မှု မှတ်တမ်းခါတ်ပုံများ	၁၉	
၁၇။	ကျေးရွာအချက်အလက်ပုံစံ(၁)	၂၀	၂၂
၁၈။	စီမံကိန်းစက်ဝန်း အချိန်ဇယား(ပုံစံ-၂)	၂၃	၂၄
၁၉။	ကျေးရွာဖွံ့ဖြိုးရေးဦးစားပေးအစီအစဉ်(ပုံစံ-၃)	၂၅	၂၆
၂၀။	ကျေးရွာအုပ်စုစီမံကိန်းလုပ်ငန်းခွဲ ရွေးချယ်ခြင်း(ပုံစံ-၄)	၂၇	၃၄
၂၁။	ကျေးရွာအစည်းအဝေးမှတ်တမ်းများ	၃၅	၃၈
၂၂။	လူထုပူးပေါင်းပါဝင်သောလူမှုဆန်းစစ်ခြင်းနှင့် အကဲဖြတ်ခြင်းလုပ်ငန်းစဉ် (PSA/PRA) အကျဉ်းချုပ်ဇယား	၃၈	၃၉

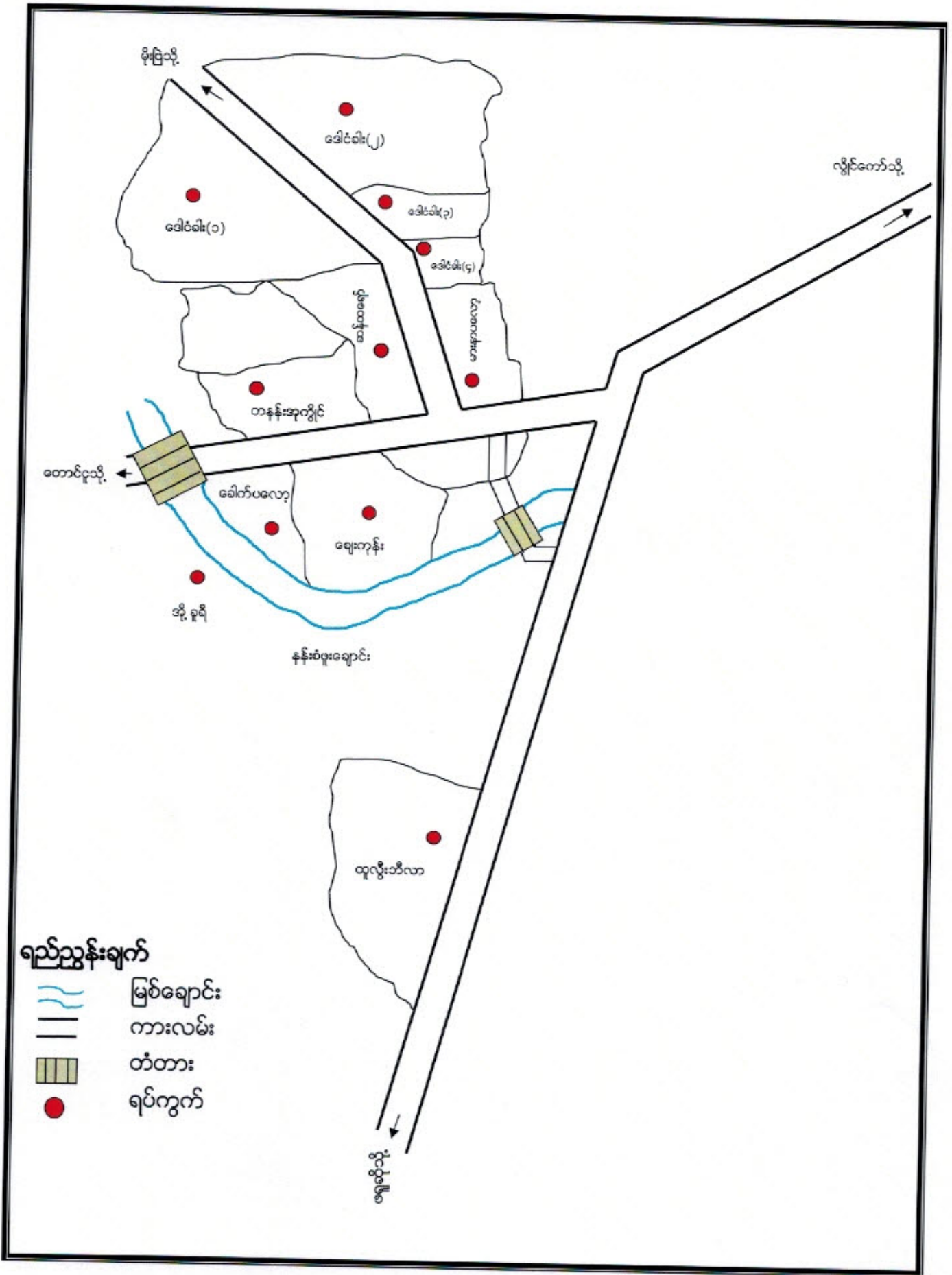
ဒီးမော့ဆိုမြို့နယ်အညွှန်းပြမြေပုံ

စကေး ၁ လက်မ = ၂ မိုင်



- အညွှန်းများ**
- ပြည်နယ်ခြား: - - - - -
 - မြို့နယ်ခြား: - . - . - .
 - ဆက်တိုက်ခြား: - - - - -
 - ဒီးမော့ဆိုမြို့: [Yellow Square]
 - ကျေးရွာအုပ်စု: [Red Circle]
 - ကျေးရွာ: [Small Yellow Circle]
 - ရေစခန်း/ရိုက်ကင်း: [Blue Star]
 - ကားလမ်း: [Red Line]
 - ရထားလမ်း: [Hatched Line]
 - မြစ်/ချောင်း: [Blue Wavy Line]
 - ဆည်/ကန်: [Blue Drop]

ဒီးကျေးအုပ်စု အုပ်စုမြေပုံ



ဒီးကျေးအုပ်စု လူဦးရေနှင့် အိမ်ထောင်စုအရေအတွက်များ

စဉ်	ကျေးရွာအမည်	အိမ်ခြေ	အိမ်ထောင်စုအရေအတွက်	လူဦးရေ		
				ကျား	မ	စုစုပေါင်း
၁.	ဒေါင်ခါး	၆၉၄	၇၀၃	၁၈၃၇	၁၇၆၇	၃၆၀၄
၂.	တနန်းအုက္ကိုင်	၁၉၀	၂၀၂	၅၂၉	၅၃၀	၁၀၅၉
၃.	ဒီးမော့ဆိုမန်းနီ	၂၂၀	၂၂၅	၅၄၉	၅၅၁	၁၁၀၀
၄.	ခေါက်ပလော့	၁၅၀	၁၀၇	၃၀၃	၃၄၈	၆၅၁
၅.	အို. ခူရီ	၁၄၂	၁၄၂	၄၃၂	၃၇၅	၈၀၇
၆.	ထူလွီးဘီလာ	၅၆	၅၃	၁၆၂	၁၆၈	၃၃၀

N

N

ဒီးမော့ဆိုကျေးရွာအုပ်စု
ဒေါင်ခါးရပ်ကွက်
အညွှန်းပြမြေပုံ

“လည်ညွှန်းချက်များ”

	ရပ်ကွက်ဆွေခုံ
	ပျဉ်းကျောင်း
	စာသင်ကျောင်း
	ဘုရားကျောင်း
	ဘေးတိုကျောင်း



ဒေါ်ခါးကျေးရွာမ ၏ သမိုင်းအကျဉ်း

၁။ ပထဝီ အနေအထား

(က) တည်နေရာအကျယ်အဝန်း

ဒေါ်ခါးကျေးရွာ ၏ တည်နေရာမှာ ယခင်မြို့နယ်ဖြစ်သည့်ကောင်စီရုံးစိုက်ရာ တည်နေရာမှ အခြေခံ၍ မြေပုံအညွှန်း LW - (74569) တွင်တည်ရှိပါသည်။ လွိုင်ကော်မြို့ ၏ ၏ အ ရပ်မျက်နှာအညွှန်း အနေဖြင့် ငှက်လွိုင်ကော်၏ အနောက်တောင်ဒေါင့် တွင်တည်ရှိပြီး (၁) မိုင်အကွာအဝေးတွင်တည်ရှိပါသည်။

ပင်လယ်ရေမျက်နှာပြင်အမြင့်ပေအထက် (၂၉၈၂) ပေရှိပါသည်။ ၎င်းအမြင့်ပေသည် ငွေတောင်ဘုရားကုန်းကို ယူထားပါသည်။ ကျေးရွာနှင့်ဆက်စပ်သည့်နယ်နိမိတ်များမှာ - အရှေ့ဘက်လားသော် ငွေ တောင်ချောင်း နှင့် (၁၉) ကွင်း၊ အနောက်ဘက်လားသော် နောင်ပုလဲကျေးရွာအုပ်စုနှင့် ဆိုဘောသဲ ကျေးရွာအုပ်စုတို့ နှင့်ထိစပ်နေပါသည်။ မြောက်ဘက်လားသော် ကုန်းသာကျေးရွာနှင့် သေးဆူလဲကျေးရွာ အုပ်စု၊ တောင်ဘက်လားသော် ဒီးမော့ဆိုမြို့ မရပ်ကွက်တို့ နှင့်အသီးသီး ဆက်စပ်လျက်ရှိကြပါသည်။

ဒေါ်ခါး၏ ကျေးရွာအကျယ်အဝန်းမှာ (၉၂၀) ဧက ရှိပြီး စတုရန်းမိုင်အားဖြင့် (၁.၄၃၆) မိုင်ရှိပါသည်။ရပ်ကွက်ပေါင်း (၈) စုဖြင့်စုစည်းထားပါသည်။

(၂) မြေမျက်နှာသွင်ပြင်

ဒေါ်ခါးကျေးရွာ ၏ မြေမျက်နှာသွင်ပြင် အမျိုးအစားမှာ လွင်ပြင်အနေအထားတွင်တည်ရှိပါသည်။

(၃) ဒေါ်ခါးကျေးရွာ၏ မှတ်တမ်းဖြစ်စဉ်

၁၉၆၆ ခုနှစ် မေလတွင် ဦးအေမြလေးဦးဆောင်မှုဖြင့် ဦးလတွမ်း မှ ဦးစွာဒေါ်ခါးရွာတွင် အိမ် ဆောက်နေထိုင်ခဲ့ပါသည်။ ၎င်းနောက် ဦးလနန်း၊ ဦးဇော်ကိုမို နှင့် ဦးလယူးတို့ မှလာရောက်နေထိုင်ခဲ့ပါ သည်။ ၎င်းတို့ လာရောက်နေထိုင်ခဲ့ကြသောရပ်ကွက်မှာ လက်ရှိ ရပ်ကွက်(၂) ပင်ဖြစ်ပါသည်။

၁၉၉၆ ခုနှစ်တွင်ပင် ဦးမားရီယိုသည် နန်းမယ်ခုံမှပြောင်းရွှေ့ လာပြီး ယခု ဒေါ်ခါးရပ်ကွက်(၃) တွင် ဦးစွာအခြေချနေထိုင်သူတစ်ဦးဖြစ်ပါသည်။ ၎င်းနောက် ဦးအီ မှ လာရောက်နေထိုင်ခဲ့ပါသည်။

၁၉၆၇-၆၈ ခုနှစ်တွင် ရွာ၏ မြောက်ဘက်တွင်ချထားသည့် လယ်မြေများကို လုပ်ကိုင်ပေးသောကြာသော်လည်း အောင်မြင်မှုမရှိသဖြင့် လယ်မြေများရေရရှိရေးအတွက် နန်းစံဖူးချောင်းအား ရေတားတံမံ ပြုလုပ်ပြီး ရေရရှိရေးအတွက် ဆောင်ရွက်ခဲ့ပါသည်။ သို့သော်လည်း အောင်မြင်မှုမရှိခဲ့ပေ။

၁၉၆၉ ခုနှစ် ဖေဖော်ဝါရီလတွင် ငွေတောင်လက်ပံချောင်းစီမံကိန်း အကောင်အထည်ဖော်သောခုနှစ်ဖြစ်သည်။ ဒေါ်ခါးရွာတွင် လာရောက်အခြေချနေထိုင်သူများကို ပထမဆုံးအကြိမ်တစ်အိမ်ထောင်လျှင်

လယ်မြေ (၅) ဧက စီ၊ အုံးသုံးပင်ကွင်းတွင်ခွဲဝေချထားပေးခဲ့ပါသည်။ ၎င်းနှစ်တွင်ပင် ဦးအေမြလေး၏ အစီအစဉ်ဖြင့် ကဗုရွာမှ ဦးကဆီး နှင့်အဖွဲ့ .တို .အားယခု ရပ်ကွက်(၁)တွင် အခြေချစေခဲ့ပါသည်။ ၎င်းတို့ကို လည်း လည်မြေ (၅) ဧကစီ ခွဲဝေပေးခဲ့ပါသည်။

၁၉၇၀ ခုနှစ်တွင် ဖလိုင်ရွာမှ ဦးလရော ဦးဆောင်သော ဖလိုင်အမျိုးသားများလာရောက်အခြေချနေထိုင်ခဲ့ကြသည်။ ယခုရပ်ကွက် (၂)တွင်လာရောက်အခြေချခြင်းဖြစ်ပါသည်။ ၁၉၆၈ ခုနှစ်အထိ ဒေါ်ခါးရွာအတွင်း အိမ်ခြေပေါင်း (၁၂)အိမ်ထောင်သာရှိပါသည်။ ဦးအေမြလေး၏ ဦးဆောင်မှုဖြင့် ၁၉၆၈ခုနှစ်တွင် ဘုရားကျောင်းဆောင် တစ်ဆောင်ဆောက်လုပ်ရန်သဘောတူညီခဲ့ကြသည်။ ၁၉၇၀ ခုနှစ်တွင်ပြီးစီးပြီး (၁.၁.၁၉၇၁) တွင် ဘုရားကျောင်းရေစက်ချ မင်္ဂလာပေးခဲ့ပါသည်။

၁၉၇၅ ခုနှစ်တွင် မယ်တော်နန်တော်ဖြစ်သည့် “ငြိမ်းချမ်းရေးဆုတောင်းပြည့်မယ်တော်နန်တော်” ဟုခေါ်တွင်စေခဲ့သည့် နန်းတော်ကြီးကို ဆောက်လုပ်ပြီးစီးခဲ့ပါသည်။

၁၉၇၈ ခုနှစ် တွင် ဘုန်းတော်ကြီး မာရီယားနိတာရိ မှကျောင်းထိုင်အဖြစ်ဦးစွာ သီတင်းသုံးနေထိုင်ခဲ့ပါသည်။ ၁၉၇၉ ခုနှစ်တွင် ဒီးမော့ဆိုတိုက်နယ်မှ ဒေါ်ခါးတိုက်နယ်အဖြင့် သီးခြားရပ်တည်ခွင့်ရရှိခဲ့ပါသည်။ ၁၉၇၉ ခုနှစ်၊ နှစ်စဉ်တွင် ဆပ်ဖြေခြင်းသီလှရှင် ဂိုဏ်းမှ သီလှရှင်များ သီတင်းသုံးနေထိုင်ရန်အတွက် နှစ်ထပ်ပျဉ်ထောင်ဆောင်ကို ဆောက်လုပ်ပြီးစီးခဲ့ပါသည်။

၁၉၈၁ မှ ၁၉၈၅ ခုနှစ်အထိ ဒေါ်ခါးကျောင်းထိုင်ဘုန်းတော်ကြီးအဖြင့် Fr.အေလွီးဇီ မှသီတင်းသုံးနေထိုင်ခဲ့ပါသည်။ ၁၉၈၂ ခုနှစ်တွင် ဆပ်ဖြေခြင်း သီလှရှင်ဂိုဏ်းမှ မာရ်သာ အာဆွန်းတာ ဦးစီးပြီး အိုမင်းမစွမ်း သီလှရှင်ဂေဟာကို အုတ်မြစ်ချတည်ဆောက်ခဲ့ပါသည်။

(၂၆-၄-၁၉၈၅) ရက်နေ့ တွင် ကျောင်းထိုင်ဘုန်းတော်ကြီး လွီးဇီတော့ဖါး မှ ဒေါ်ခါး တိုက်နယ် မွှာရုံကို အုတ်မြစ်ချမင်္ဂလာပေးခဲ့ပါသည်။ ထိုနှစ်တွင်ပင် သင်္ချိုင်းမြေသစ်ကို

အကောင်အထည်ဖော် ဆောင်ရွက်ခြင်းကိုလည်းကောင်း၊ မယ်တော်နန်းတော်၏ ဘက်စုံပြန်လည်မွန်းမံရေးကို လည်းကောင်း ဆောင်ရွက်ခဲ့ကြပါသည်။

၁၉၉၁ ခုနှစ်တွင် ကျောင်းထိုင်ဘုန်းတော်ကြီး Fr-ပေတြျူးပီးအီမှ ဦးဆောင်ပြီး (၁၁.၅၀) ဧကရှိ ရွာ ၏အနောက်ဘက် မြေကွက်လပ်ကို ရဟန်းဖြစ်သင်ကျောင်းအဖြစ် ခွင့်ပြုချက်ရရှိခဲ့ပါသည်။ ဒေါ်ခါးရွာမ သည် ရပ်ကွက်(၈) ရပ်ကွက်ဖြင့်ပါဝင်ဖွဲ့ စည်းထားပါသည်။ ဒေါ်ခါး ဟူသည့်အနက်အဓိပ္ပါယ်မှာ "ဒေါ" ဟူ သည် ရွာအမည် ဟူ၍လည်းကောင်း၊ "င်" ဟူသည်မှာကွင်းပြင်၊ လွင်ပြင်ဟူ၍လည်းကောင်း၊ "ခါး" ဟူ သည်မှာ အလင်းဟူ၍လည်းကောင်း ၊ သို့ ပါ၍ ကွင်းပြင်အလင်းရွာ ဟူ၍ အဓိပ္ပါယ်ရပါသည်။

ဒေါ်ခါး ရွာသည် ဒီးမော့ဆို - နန်းမယ်ခုံကားလမ်းမကြီး၏ အနောက်ဘက်သည် ဒေါ်ခါးရပ်ကွက် (၂) ဟုခေါ်တွင်၏။ ၁၉၆၉ ခုနှစ်တွင် ဦးကဆီးမှ ဦးဆောင်သော ကဗုအမျိုးသား (၄၅) ဦးနှင့် ၁၉၇၂ ခုနှစ် တွင်သာယုအမျိုးသားများလည်း ထပ်မံရောက်ရှိအခြေချနေထိုင်ကြသည်။ ကဗု နှင့် သာယု အမျိုးသား များ စုစည်းနေထိုင်ကြပါသည်။ ဒီးမော့ဆို - နန်းမယ်ခုံ ကားလမ်းအောက်ဘက် အပေါ်ပိုင်း ဦးလတွမ်း ဦး ဆောင်သော လိုပူအမျိုးသားများနှင့် ဦးလရော် ဦးဆောင်သော ဖလိုင် အမျိုးသားများ တို့ သည် ၁၉၇၀ ခု နှစ်မတိုင်မှီ ဒေါ်ခါးရွာတွင် ဦးစွာနေထိုင်သူများဖြစ်ကြသည်။ ဦးလယူး ဦးဆောင်သော ကျလာ အမျိုးသား များ ပါဝင်စုစည်းနေထိုင်ပါသည်။ ထိုရပ်ကွက်ကို ဒေါ်ခါး ရပ်ကွက်(၂) ဟုခေါ်တွင်စေသည်။ အများဆုံး နေထိုင်သောလူမျိုးစုမှာ လိုပူ၊ ဖလိုင်၊ ကျလာ၊ ကင် အမျိုးသားများဖြစ်ကြသည်။

၁၉၆၆ ခုနှစ်တွင် ဦးမားရီယို မှဦးစွာနေထိုင်ပါသည်။ ၁၉၆၈ ခုနှစ်တွင် ဦးအန်ထော်နီ လာရောက် နေထိုင်ပြီး ထိုရပ်ကွက် ကို ရပ်ကွက်(၃) ဟုခေါ်တွင်စေသည်။ အများအားဖြင့် ကယော မူနာ၊ ဂေဘား လူ မျိုးတို့ စုစည်းနေထိုင်ကြသည်။

ဦးဖားမောအီမှ ၁၉၆၈ ခုနှစ် တွင်ဦးစွာ လာရောက်အခြေချနေထိုင်ပါသည်။ အများအားဖြင့် ကယော၊ မူနာ၊ ဂေဘား လူမျိုးစုတို့နေထိုင်ကြပါသည်။ ထိုရပ်ကွက်ကို ရပ်ကွက် (၄) ဟုခေါ်ဆိုပါသည်။

ပါဝင်ဆွေးနွေးဖြေကြားသူ - ကျား= (၃) ဦး
မား= (၄) ဦး

ဥစ္စာနေအဆင့် သတ်မှတ်ချက် ၏သုံးသပ်ချက်

ဒေါ်ခါး ကျေးရွာအတွင်းရှိ ကျေးရွာလူထုများသည် လယ်ယာစိုက်ပျိုးရေးကို အဓိကထားလုပ်ကိုင်ကြခြင်း ဖြစ်ပါသည်။ ကုန်ပစ္စည်းမျိုးစုံ နှင့် လယ်ယာထွက်သီးနှံများ ကိုလည်း ရောင်းဝယ်ဖောက်ကားသည့် လုပ်ငန်းများကိုလည်း အသင့်အတင့်လုပ်ကိုင်သည်ကိုလည်းတွေ့ ရှိရပါသည်။ အိမ်ထောင်စုများ၏ စီးပွားရေး၊ လူမှုရေး၊ ကျန်းမာရေး နှင့် ပညာသင်ကြားခွင့် စသည်တို့ မှာ အခြေအနေအလိုက် ကွဲပြားခြားနားနေသည်ကိုလည်းတွေ့ ရှိရပါသည်။ ဒေသတွင်းအလုပ်အကိုင်ရှားပါးမှု၊ သီးနှံအထွက်နှုန်းကျဆင်းမှု နှင့် မှီခိုသူ မိသားစုဝင်များ များပြားခြင်း စသည့်အခြေအနေတို့ ပေါ်မူတည်၍လည်း မိသားစုများ၏ စီးပွားရေးအခြေ အနေများ ကွဲပြားခြားနားခြင်းဖြစ်သည်။

ဥစ္စာနေ အဆင့်သတ်မှတ်ချက် တွင် ဖော်ပြချက်များအရ အဆင့် (၁) တွင်ရပ်တည်လျှက်ရှိသော အိမ်ထောင်စုများ၏ ပိုင်ဆိုင်မှုများမှာ တိုက်အိမ်နှစ်ထပ်၊ ကား၊ တောင်ယာ (၅) ဧကအထက်၊ လယ်(၅) ဧကအထက်၊ လယ်ထွန်စက်၊ စပါးချွေစက်၊ ဝက်များ စသည်တို့ ကို (၃၈) အိမ်ထောင်စု က ပိုင်ဆိုင်ကြသည်။ အဆင့် (၂) တွင်ရပ်တည်လျှက်ရှိသော အိမ်ထောင်စုများ၏ ပိုင်ဆိုင်မှုများမှာ အုတ်ညှပ်အိမ်၊ တိုက်ပုအိမ်၊ ပျဉ်ထောင်အိမ်၊ ထော်လဂျီ၊ Honda မော်တော်ဆိုင်ကယ်၊ လယ်/ယာ (၃) ဧက အောက်၊ ကား၊ ဝက်နှစ်ကောင် စသည်တို့ ကို (၁၅၀) အိမ်ထောင်စု က ပိုင်ဆိုင်ကြ သည်။ အဆင့် (၃) တွင် ရပ်တည် လျှက်ရှိသော အိမ်ထောင်စုများ၏ ပိုင်ဆိုင်မှုများမှာ ထရပ်အိမ်၊ ပေါက်ပြား၊ တစ်စင်၊ ဖုန်း၊ TV၊ သား/သမီးများ စသည်တို့ ကို (၄၈၆) အိမ်ထောင်စု က ပိုင်ဆိုင်ကြ သည် ကိုအသီးသီး တွေ့ ရှိရပါသည်။

အထက်ဖော်ပြပါ ကျေးရွာအတွင်းရှိ အိမ်ထောင်စုများ၏ ပိုင်ဆိုင်မှု ဖော်ပြချက်များမှာ ကျေးရွာလူထုများ၏ (၁၄.၁၂.၂၀၁၆) နေ့ လူမှုဆန်းစစ်ခြင်း မှ ရရှိသော ဖော်ပြချက်များသာဖြစ်သည်။ လက်တွေ့တွင် မြေပြင်အခြေအနေနှင့် အနည်းငယ်ကွာခြား ချက်များရှိနိုင်ပါသည်။

ပါဝင်ဆွေးနွေးသူများ

ပံ့ပိုးကူညီသူ

ကျား= ၃၈ ဦး


ဦးစိုးနေလင်း (လူထုစည်းရုံးရေးမှူး)

မ= ၁၄၈ ဦး

အပူချိန် = 3:6၅

အပူချိန် = 3:6၅

ရက်စွဲ = 13.12.20



ပါဝင်ဆေးကြောမှု
 ကာ: = ၇၀
 ဝ = 188

— = အပူချိန်မြင့်
 — = အပူချိန်မြင့်

ပင့်ကူအိမ် ရေးဆွဲခြင်း ၏ သုံးသပ်ချက်

ပင့်ကူအိမ် သုံးသပ်ချက်သည် ကျေးရွာအတွင်းရှိ အမျိုးသမီးများ၏ အခြေအနေ၊ ဘဝရတည်မှု၊ လိုအပ် ချက်များပြည့်ဝမှု၊ အခွင့်အရေးများရရှိမှု နှင့် တရားမျှတမှု စသည့်အခြေအနေတို့ ကို အမျိုးသားများ နှင့် မျိုးသမီးများကြား ကွာဟနေသောခြားနားချက် တို့ ကိုသိရှိစေရန်ဖြစ်သည်။

ဒေါ်ခါးကျေးရွာ ၏ အမျိုးသမီးများ၏အခြေအနေကို လေ့လာကြည့်ပါက ပညာရေးအခြေအနေမှာ ကျေးရွာတွင်းအမျိုးသားများထက် သာလွန်နေသည်ကိုတွေ့ ရှိရသော်လည်း ဦးဆောင်မှုအခန်းကဏ္ဍ တွင် အမျိုးသားတို့ ထက်အားနည်းခြင်း၊ အခွင့်အရေးမရှိခြင်း၊ အမွေရပိုင်ခွင့်များ အမျိုးသားနှင့်တန်းတူ မရ ရှိခြင်း၊ အလုပ်အကိုင်အခွင့်အလမ်း နှင့် လုပ်အားခရရှိမှုတွင်လည်း အမျိုးသားများထက်နည်းပါးခြင်း၊ ဝင် ငွေရှာဖွေနိုင်မှု အားနည်းနေသေးခြင်း စသောအနေအထားများကို တွေ့ ရှိနေရပါသည်။

အမျိုးသမီးများ၏ လုံခြုံစိတ်ချ နိုင်မှု အပိုင်းတွင်လည်း အားနည်းနေအခြေအနေတွင်ရှိနေပါသည်။ အိမ်တွင်းမှု အပိုင်းတွင်း အမျိုးသမီးများသည် အမျိုးသားများထက် များစွာလုပ်ကိုင်ဆောင်ရွက်နေရပါ သည်။

အမျိုးသမီးများ အမျိုးသားနည်းတူ တန်းတူအခွင့်အရေးမရရှိသည့်အကြောင်းရင်းများစွာအနက် ရှေးရိုးအစဉ်အလာအယူအဆစွဲတို့ ကြောင့်သာမက ပတ်ဝန်းကျင်အသိုင်းအဝန်းကြောင့် လည်းအမျိုးသမီး များ ၏အခွင့်အရေးများဆုံးရှုံးနေကြရပါသည်။

ပါဝင်ဆွေးနွေးသူများ

ပံ့ပိုးကူညီသူ

ကျား= ၉၀ ဦး

ဦးစိုးနေလင်း (လူထုစည်းရုံးရေးမှူး)

မ= ၁၈၈ ဦး

ရက်စွဲ " 13.12.2016



ကျေးဇူး " ဒေါ်ငါး
အဖွဲ့ " ဒီကျေး

ပိုင်ဆွဲဆွဲအဖွဲ့
ကျား " ၇၀
မ " ၁၈၈

အဖွဲ့ အစည်းဆိုင်ရာချိတ်ဆက်မှုပြု ဇယားသုံးသပ်ချက်

ဒေါ်ခါး ကျေးရွာ အတွင်း အဖွဲ့ အစည်းဆိုင်ရာချိတ်ဆက်မှုပြု ဇယားကို ဖော်ထုတ်ရာတွင် ကျေးရွာ ကို မည်မျှ အကျိုးပြုလုပ်ငန်းများဆောင်ရွက်သည်၊ ကျေးရွာတွင်း မည်မျှဩဇာသက်ရောက်မှုရှိသည် (ကောင်းခြင်း/ဆိုးခြင်း) နှင့် ကျေးရွာ တွင်း မည်မျှဆုံးဖြတ်ချက်ချနိုင်ခွင့်ရှိသည် စသည်တို့ အပေါ်မူတည် ပြီး ဖော်ထုတ်ရေးဆွဲထားခြင်းဖြစ်သည်။

ဇယားပါ ဖော်ပြချက်အရ ကျေးရွာပြင်ပတွင်ရှိပြီး ကျေးရွာအတွင်းအဖွဲ့ များနှင့် ထိစပ်မှုရှိသည့်အဖွဲ့ များမှာ မြို့ နယ်အုပ်ချုပ်ရေးမှူးအဖွဲ့ များနှင့် ဌာနဆိုင်ဆိုင်များ၊ နိုင်ငံရေးပါတီ များဖြစ်သည့် NLD ပါတီ နှင့် ကယန်းအမျိုးသားပါတီ များ လက်နက်ကိုင်အဖွဲ့ စည်းများ တို့ ဖြစ်ကြပါသည်။

ကျေးရွာတွင်းရှိ အဖွဲ့ များဖြစ်ကြသည့် ကျေးရွာအုပ်ချုပ်ရေးအဖွဲ့ မှာ ကျေးရွာတွင်း၎င်းတို့ ၏ဩဇာ သက်ရောက်မှုအရှိဆုံးသောအဖွဲ့ ဖြစ်ပြီးအကျိုးပြုမှုရှိဆုံးသောအဖွဲ့ လည်းဖြစ်ပါသည်။ လူထုဗဟိုပြုစီမံ ကိန်း အဖွဲ့ သည်လည်းကျေးရွာအတွက်အကျိုးပြုလုပ်ဆောင်နိုင်ဆုံးအဖွဲ့ တွင်လည်းပါဝင်နေပါသည်။ တတိယ အဆင့် ကျေးရွာတွင်း အကျိုးပြုမှုအရှိဆုံးသောအဖွဲ့ များမှာ ရပ်မိရပ်ဖအဖွဲ့ ၊ ပညာရေးကော်မရှင် အဖွဲ့ ၊ world vision အဖွဲ့ ၊ CA အသင်း၊ မယ်တော်သမီးအဖွဲ့ နှင့် လူငယ်အဖွဲ့ တို့ မှာ ကျေးရွာတွင်း တတိယ အဆင့် ကျေးရွာတွင်း အကျိုးပြုမှုအရှိဆုံးသောအဖွဲ့ တွင်ပါဝင်နေပါသည်။

စတုတ္ထ အဆင့်တွင် တိုက်နယ်သာသနာ့အကျိုးတော်ဆောင်အဖွဲ့ ၊ အားနာအသင်း နှင့် နာရေးကူ ညီမှုအသင်းတို့ ၊ ရပ်တည်လျှက်ရှိပြီး ပဉ္စမ အဆင့်တွင် က ယန်းအမျိုးသားပါတီ နှင့် ကေ ကျောင်းဒကာအဖွဲ့ တို့ ရပ်တည်လျှက်ရှိကြပါသည်။

ဇယားတွင်ဖော်ပြထားသော စက်ဝိုင်း အရွယ်အစား အကြီး၊ အသေး မှ မှာ အဖွဲ့ အစည်းများ၏ ကျေး ရွာအတွင်း ဩဇာသက်ရောက်မှု ကျေးရွာအတွက်ကျိုး ပြုပေးနိုင်မှုနှင့် အရေးကြီးမှု တို့ ကိုကိုယ်စားပြုဖော် ပြထားခြင်းဖြစ်ပါသည်။

ပါဝင်ဆွေးနွေးသူများ ပံ့ပိုးကူညီသူ

ကျား= ၉၀ ဦး ဦးစိုးနေလင်း (လူထုစည်းရုံးရေးမှူး)

မ= ၁၈၈ ဦး

ရာသီခွင်ပြ ပြက္ခဒိန် ဇယား ၏သုံးသပ်ချက်

ဒေါ်ခါးကျေးရွာသည် စိုက်ပျိုးရေးကိုသာ အဓိကထားပြီး မှီခိုလုပ်ကိုင်နေကြသော ကြောင့် လယ်ယာ လုပ်ငန်းဖြင့် အသက်မွေးဝမ်းကျောင်း ပြုကြသော အိမ်ထောင်စုများအဖို့ ဧပြီလ မှစတင်ပြီး ဒီဇင်ဘာလ အထိအလုပ်များကြပါသည်။ ဖေဖော်ဝါရီလ၊ မတ်လနှင့် အောင်တိုဘာလ များသည် လယ်/ယာ လုပ်ကိုင်သော အိမ်ထောင်စုများအနေဖြင့် စိုက်ပျိုးသီးနှံများ ရောင်းချ လေ့ရှိသောလများဖြစ်သော် ကြောင့် ဝင်ငွေများ အထိုင်အလျှောက်ကောင်းသောလများဖြစ်သည်။

မိုးတွင်းကာလဖြစ်သော မေလ၊ ဇွန်လ နှင့် ဇွန်လိုင် လတို့ တွင် ဝမ်းရောဂါများဖြစ်လေဖြစ်ထ ရှိပြီး ဆောင်းဦးနှင့် ဆောင်းတွင်းကာလဖြစ်သော နိုဝင်ဘာလ နှင့် ဒီဇင်ဘာလ တို့ တွင် နှာစေး ချောင်းဆိုး ခြင်းများ နှင့် တုတ်ကွေး ရောဂါများဖြစ်ပွားလေ့ ရှိပါသည်။ ကျေးရွာတွင်းလမ်းများ မှာ မြေသား လမ်းများ သာဖြစ်သောကြောင့် မိုးတွင်းကာလတစ်လျှောက်လုံး ၌ လမ်းများ၏အခြေအနေမှာ မေလ မှ အောက်တို ဘာလအထိဆိုးဝါး သည့်အခြေအနေတွင်ရှိနေပါသည်။

ဒေါ်ခါးကျေးရွာ သည် ပွဲလမ်းသဘင်အနေ ဖြင့် ဒီဇင်ဘာလတွင် ခရစ်စမတ်ပွဲတော် နှင့် ဇန်နဝါရီလတွင် နှစ်သစ်ကူးပွဲတော်တို့ကို စည်ကားသိုက်မြိုက်စွာကျင်းပလေ့ရှိပါသည်။ တစ်ခြား ပွဲငယ်များ ဖြစ်ကြသည့် မင်္ဂလာဆောင်ပွဲ၊ ဘာသာရေးပွဲငယ်များ တို့ကို ကြားလတွင်လည်းအလျင်းသင့်သလို ကျင်းပ လေ့ရှိကြပါသည်။ မိုးတွင်း ကာလ မိုးများသော အခါမျိုး၌ ကျေးရွာ၏ ရေနုတ်မြောင်းစနစ်မှာ မကောင်း မွန်သောကြောင့် ရံဖန်ရံခါ ရေကြီးခြင်းပြဿ နာများကြုံတွေ့ ခံစားရတတ်ပါသည်။

ဒေါ်ခါး ကျေးရွာသည် လွန်ခဲ့သော (၁၉၉၈ မှ ၂၀၀၁) အထိ သုံးနှစ်ဆက်တိုက် မိုးခေါင် ရေရှား ကာလကို ရင်ဆိုင်ကြုံတွေ့ ခံစား ခဲ့ဖူးပါသည်။

အလုပ်ပါးသည့် ကာလဖြစ်သည့် ဇန်နဝါရီ၊ ဖေဖော်ဝါရီ နှင့် နိုဝင်ဘာလ ကဲ့သို့ သောလများတွင် ကျေးရွာအတွင်းရှိ လူငယ်များသည် ပြင်ပသို့ အလုပ်ထွက်လုပ်လေ့ရှိသည်။ (လက်သမား၊ ပန်းရံ စသည့်)

ပါဝင်ဆွေးနွေးသူများ

ပံ့ပိုးကူညီသူ

ကျား= ၉၀ ဦး

ဦးစိုးနေလင်း (လူထုစည်းရုံးရေးမှူး)

မ= ၁၈၈ ဦး

ဒေါ်ခါးကျေးရွာ စီမံကိန်းအထောက်အကူပြုကော်မတီဝင်စာရင်း

စဉ်	ကော်မတီအမည်	ရာထူး	အမည်	မှတ်ချက်
၁။	ကျေးရွာစီမံကိန်းအထောက်အကူပြုကော်မတီ	ဥက္ကဋ္ဌ	ဦးမြင့်သိန်း	ရပ်ကွက်(၁)
		။	မဒိုမဲနီကာ	ရပ်ကွက်(၂)
၂။	ဝယ်ယူရေးဆပ်ကော်မတီ	ဥက္ကဋ္ဌ	ဦးရောကို	ရပ်ကွက်(၄)
		အဖွဲ့ ဝင်	ဒေါ်အန်းဂျေလာ	ရပ်ကွက်(၁)
		။	ဦးသောမတ်	ရပ်ကွက်(၃)
၃။	စောင့်ကြည့်ကြီးကြပ်ရေးဆပ်ကော်မတီ	ဥက္ကဋ္ဌ	ဦးမောင်ဒို	ရပ်ကွက်(၁)
		အဖွဲ့ ဝင်	ဒေါ်ဂျိုဝါးနာ	ရပ်ကွက်(၂)
		။	မောင်ဖိလိဇယ်	ရပ်ကွက်(၃)
၄။	လည်ပတ်ရေးနှင့်ပြုပြင်ထိန်းသိမ်းရေးကော်မတီ	ဥက္ကဋ္ဌ	ဦးမောင်ခူး	ရပ်ကွက်(၂)
		အဖွဲ့ ဝင်	ဦးဂျိုဝါးနီ	ရပ်ကွက်(၁)
		။	ဒေါ်အားနာ	ရပ်ကွက်(၃)
၅။	ကျေးရွာငွေစာရင်းကိုင်	စာရင်းကိုင်	ဦးပက်ထရစ်	ရပ်ကွက်(၄)
၆။	ကျေးရွာ အကြံပြုတိုင်ကြားရေးကော်မတီ	အဖွဲ့ ဝင်	ဦးပေတြူ	ရပ်ကွက်(၃)
		အဖွဲ့ ဝင်	ဒေါ်ရီစီ	ရပ်ကွက်(၁)
၇။	ကျေးရွာ စေတနာ့ဝန်ထမ်း	အဖွဲ့ ဝင်	ဒေါ်လိုရင်းရှာ	ရပ်ကွက်(၄)
		။	မောင်ပေါလူ	ရပ်ကွက်(၁)
		။	ဒေါ်ကက်သရင်း	ရပ်ကွက်(၂)
		။	ဒေါ်အာညေးဇယ်	ရပ်ကွက်(၃)

ကျေးရွာ။ ဒေါ်ခါး

အုပ်စု။ ဒီးကျေးအုပ်စု

ရက်စွဲ။ ၁၃.၁၂.၂၀၁၆



ဒီးမော့ဆိုဒီဂျေးကျေးရွာအုပ်စု၊ ဒေါင်ခါးကျေးရွာ
လူထုဗဟိုပြုစီမံကိန်း
ကျေးရွာကော်မတီဝင်မှတ်တမ်း



ပုံစံ - ၀ - ၁ ကျေးရွာအခြေခံအချက်အလက်များ (Form PC 1)

လမ်းညွှန်ချက်၊ ကျေးရွာတစ်ရွာသို့ ပထမဆုံးမိတ်ဆက်ရေး၊ သွားရောက်သောအခါ လူထုစည်းရုံးရေးမှူးသည် ကျေးရွာ ခေါင်းဆောင်များအား ကျေးရွာအချက်အလက်များကို မေတ္တာရပ်ခံ၍ တောင်းခံရသည်။ ဤအချက်အလက်များကို စီမံကိန်း မိတ်ဆက်အစည်းပေးမတိုင်မီတောင်းခံရမည်။ စီမံကိန်းမိတ်ဆက်အစည်းပေးတွင် လူထုစည်းရုံးရေးမှူးသည် ဤအချက်အလက် များအား စစ်ဆေးပြီး မှန်ကန်အောင်ပြုလုပ်ရမည်။ ပြီးနောက်တွင် လူထုစည်းရုံးရေးမှူးမှ သတင်းအချက်အလက်ထဲသို့ Tablets မှ တဆင့် ပြည့်သွင်းရမည်။

ကျေးရွာအုပ်ချုပ်ရေးမှူး အမည် ဦး ဂျို၏နီ	ကျေးရွာအုပ်ချုပ်ရေးမှူး၏ ဖုန်းနံပါတ် ၀၄-၄၇၄၀၃၇၂	လူထုစည်းရုံးရေးမှူး၏ အမည် ဦးစိုးနုလင်း
ပြည်နယ်၊ တိုင်းဒေသကြီး၊ ကယားပြည်နယ်၊ ဦးမော့ခို	ကျေးရွာအုပ်စု ဦးကျေး	ကျေးရွာ ခေါင်းဆောင်

ကား လူဦးရေ

လူမျိုးစု	အိမ်ထောင်စုအရေအတွက်	ကိုးကွယ်သည့်ဘာသာ	အိမ်ထောင်စုအရေအတွက်
လူမျိုးစု (၁) ကယားနီး	557	ဘာသာ (၁) ဗုဒ္ဓ (၉၀)	703
လူမျိုးစု (၂) ကယား	125	ဘာသာ (၂) -----	
လူမျိုးစု (၃) ကယား	11	ဘာသာ (၃) -----	
လူမျိုးစု (၄) ကယား	4		
လူမျိုးစု (၅) မဇုမနော	2		
လူမျိုးစုရော မကယားနီး + ကယား	4	ဘာသာရော -----	
	အရေအတွက်		
မသန်စွမ်းသူများ			
သက်ကြီးရွယ်အိုများ (၆၅ နှစ် နှင့် အထက်)	၅၈ ဦး	ကျား = 4၈	မ = ၆၀
စစ်ဘေးရှောင်	-		

	အမျိုးသား (အရေအတွက်)	အမျိုးသမီး (အရေအတွက်)
လူဦးရေ (လူမျိုးစုရော)	12	13
လူမျိုးစု (၁) ကယားနီး	1467	1410
လူမျိုးစု (၂) ကယား	23	26
လူမျိုးစု (၃) ကယား	317	303
လူမျိုးစု (၄) ကယား	11	7
လူမျိုးစု (၅) မဇုမနော	7	8
အိမ်ထောင်စဦးစီး	644	59



(ခ) အခြေခံအဆောက်အအုံ အသုံးအဆောင်များ

စာသင်ကျောင်း	အမှတ် ခြံပိ	ကျန်းမာရေး	အမှတ် ခြံပိ	ဘာသာရေး အဆောက် အအုံများ	အမှတ် ခြံပိ
အထက်တန်းကျောင်း	✓	ဆေးရုံ	□	ဇေတီ	□
အလယ်တန်းကျောင်း	□	ကျန်းမာရေးဌာန	□	ဘုန်းကြီးကျောင်း	□
မူလတန်းကျောင်း	✓	ကျန်းမာရေးဌာနခွဲ	□	ဟိန္ဒူဘုရားကျောင်း	□
မူကြိုကျောင်း	✓	ဆေးပေးခန်း	✓	ခရစ်ယာန်ကျောင်း	✓
အခြား	□	အခြား	□	ဗလီ	□
				အခြား	✓
မှတ်ချက်		မှတ်ချက်		မှတ်ချက် စမ္မာရုံ	

(ဂ) ကျွမ်းကျင်သူများမှတ်တမ်း (ကျေးရွာတွင်နေထိုင်သော သို့မဟုတ် တခြားရွာမှလာရောက်သော ကျွမ်းကျင်သူများ)

(၁) စာသင်ကျောင်း			(၂) ကျန်းမာရေး			(၃) လက်မှုပညာရှင်		
	ရွာတွင်နေ ထိုင်သူ	အခြားရွာမှ လာသူ		ရွာတွင်နေ ထိုင်သူ	အခြား ရွာမှ လာသူ		ရွာတွင် နေထိုင်သူ	အခြားရွာ မှလာသူ
မူလတန်းပြဆရာ/မ	✓	✓	ဆရာဝန်	□	□	လက်သမား	✓	✓
အထက်တန်းပြဆရာ/မ	✓	✓	လက်ထောက် ကျန်းမာရေးပျား	□	✓	ပန်းရံ	✓	✓
အလယ်တန်းပြဆရာ/မ	✓	✓	အမျိုးသမီးကျန်းမာရေး ဆရာမ	✓	✓	လျှပ်စစ်ကျွမ်းကျင်၊ မီးသမား	✓	✓
မူကြိုဆရာ/မ	✓	✓	သားဖွားဆရာမ	✓	✓	ရေပိုက်သွယ်သူ	✓	✓
အခြား	□	□	ပြည်သူ့ကျန်းမာရေးလုပ်သား	✓	✓	စက်ပြင်ဆရာ	✓	✓
မှတ်ချက်			မှတ်ချက်			မှတ်ချက်		

(ဃ) ကျေးရွာသို့ ရောက်ရှိနိုင်သည့် လမ်းအခြေအနေ / ကျေးရွာတစ်ရွာသည် ၎င်း၏ ကျေးရွာအုပ်စုနှင့် ဆက်သွယ်ထားသော လမ်းအခြေအနေ (အောက်ပါတို့ကိုပိုင်ပါ)

ကျောက်ကြမ်းလမ်း: ကတ္တရာလမ်း ကွန်ကရစ်လမ်း: _____
 ကျောက်ခင်းလမ်း: မြေသားလမ်း လူသွားလမ်း: _____
 မော်တော်ဆိုင်ကယ်လမ်း: _____
 အခြား: _____



(င) ကျေးရွာဖွံ့ဖြိုးမှုစီမံချက်

ပိုင်းပါ

(၁) လူထုဝဟိုပြုစီမံကိန်းမတင်မီ ဤကျေးရွာတွင်ကျေးရွာဖွံ့ဖြိုးမှု စီမံချက်ရှိခဲ့ပါသလား?

ရှိပါသည်/မရှိပါ/မသိပါ

(၂) ရှိခဲ့ပါလျှင် ဤစီမံချက်ကို မည်သည့် ခုနှစ်တွင်ပြင်ဆင်ခဲ့ပါသနည်း?

နှစ်-၇-၄၄- /မသိပါ

(၃) ဤစီမံချက်ကို ခြုံနယ်မှအတည်ပြုခဲ့ပါသလား?

ပြုခဲ့ပါသည်/မပြုခဲ့ပါ /မသိပါ

(စ) ခရီးအကွာအဝေး

(၁) ဤကျေးရွာ၏ဝဟိုမှ ၎င်းကျေးရွာအုပ်စု၏ဝဟိုအထိ ခရီးခိုင်မည်မျှကွာဝေးသနည်း?

မိုင်-၄.၆၅/မသိပါ

(၂) ဤကျေးရွာမှ ၎င်းကျေးရွာအုပ်စုဝဟိုအထိ သွားလာရာတွင်ကြာမြင့်သည့်အချိန်။

မြောက်သွေ့ ရာသီတွင်ကြာချိန် - ၅-၃၄-၆ ထော်လာဂျီ(မော်တော်ဆိုင်ကယ်)ခြေလျှင်/လား/မော်တော်ဘုတ်/ အခြား: -----

မိုးရာသီတွင်ကြာချိန် - ၅-၃၅-၆ ထော်လာဂျီ(မော်တော်ဆိုင်ကယ်)ခြေလျှင်/လား/မော်တော်ဘုတ်/ အခြား: -----

(ဆ) ပတ်ဝန်းကျင်ဆိုင်ရာ သဘာဝဘေးအန္တရာယ်

ဤကျေးရွာတွင် ရေကြီးခြင်းကဲ့သို့ သဘာဝဘေးအန္တရာယ်ကျရောက်ဖူးခြင်း ရှိပါသလား။

မရှိပါ ရှိပါသည် ရှိလျှင်ဖော်ပြပါ ----- ၆-၄-၆၅-၁ မြန်မာ့စွယ်စုံကျမ်း

(ဇ) ကျေးရွာတွင် ဖွဲ့စည်းထားသော အဖွဲ့အစည်းများ

လူထုဝဟိုပြုစီမံကိန်းမတင်မီ ဤကျေးရွာတွင် ကျေးရွာဖွံ့ဖြိုးရေးအတွက် အစိုးရ (သို့) ရွာသားများကိုယ်တိုင်(သို့) စီမံကိန်းတစ်ခုခုမှ ဖွဲ့စည်းထားသည့် အဖွဲ့အစည်းများရှိပါသလား။

(၁) KMSS

(၂) World Vision

(၃) LDN အဖွဲ့

ကျေးရွာခေါင်းဆောင်

အမည် ဦးအောင်

လက်မှတ် ဇန.စွဲ ၂၄.၁၂.၂၀၁၆

လူထုစည်းရုံးရေးမှူး

အမည် ဦးစိုးလင်း

လက်မှတ် ဇန.စွဲ ၂၄.၁၂.၂၀၁၆



လူထုဗဟိုပြု စီမံကိန်း၊ စီမံကိန်းလက်စွဲ အပိုင်း - (၃) - ၂၉.၀၀.၂၀၀၆

ပုံစံ - ၀ - ၂ - စီမံကိန်းစက်ဝန်းအချိန်ဇယား (PC 2)

လမ်းညွှန်ချက်၊ သက်ဆိုင်ရာလူထုစည်းရုံးရေးမှု၊ လက်ထောက်နည်းပညာနည်းပညာများမှ စီမံကိန်းစက်ဝန်းအဆင့်တစ်ခုစီဖြစ်ပြီး စီမံကိန်းရေးဆွဲရာအတွက် ဤပုံစံကို ဖြည့်သွင်းရမည်။

စည်းရုံးရေးမှု/ဝန်ထမ်း အစည်း ဦးစီးဌာန:

နေ့စွဲ 13.12.2016 စက်ဝန်းအားအမှတ်ဖြစ်ပါ စက်ဝန်း(၀) စက်ဝန်း(၂) စက်ဝန်း(၃)

ပြည်နယ်/တိုင်း ကယားပြည်နယ် ဦးစီးဌာန: ကျေးရွာအုပ်စု ဦးစီးဌာန ၀၅၂၁၇၂

စီမံကိန်းအောင်မြင်မှုအဆင့်များ	နေ့စွဲ		အစည်းအဝေးတွင်တက်ရောက်သူအရေအတွက်			
	စတင်သည့် နေ့	ပြီးဆုံးသည့်နေ့	အမျိုးသား အရေအတွက်	အမျိုးသမီး အရေအတွက်	အိမ်ထောင်စု အရေအတွက်	လူမျိုးစုတက်ရောက်သူ အရေအတွက် နှင့် လူမျိုးစုအစည်း
၁။ ကျေးရွာစီမံကိန်း ပိတ်ဆက်အစည်းအဝေး	13.12.16	13.12.16	91	188	279	ကျား: 145 မ: 62 ကျား: 6
၂။ ကျေးရွာဖွံ့ဖြိုးရေး စီမံချက်ရေးဆွဲခြင်း အစည်းအဝေး	14.12.16	14.12.16	38	148	186	ကျား: 128 မ: 53 ကျား: 2
၃။ ကျေးရွာအုပ်စု လုပ်ငန်းဆုံးဖြတ်ချက်ချသည့် အစည်းအဝေး	18.1.17	18.1.17	17	14	31	ကျား: 24 မ: 5
၄။ မြို့နယ်အဆင့် စီမံကိန်းရေးဆွဲရေး နှင့် အကောင်အထည်ဖော်ရေးကော်မတီ၏ စီမံကိန်း သုံးသပ်မှု အစည်းအဝေး	25.1.17	25.1.17	မရှိ	မရှိ	မရှိ	မရှိ
၅။ မြို့နယ် စီမံကိန်းရေးဆွဲရေး နှင့် အကောင်အထည်ဖော်ရေး ကော်မတီ၏ဆုံးဖြတ်မှုကို ရွာသို့ အသိပေး အကြောင်းကြားသည့် အစည်းအဝေး	26.2.17	26.2.17	28	14	42	ကျား: 21 မ: 14 ကျား: 6

မဇာ = 2
ဒွါး = 10
မဂဏ = 2
ဝဒ္ဓိဋ္ဌ = 2
ဒွါး = 1
မဇာ = 1
မဂဏ = 1
ကျား = 1
မဂဏ = 1

စုစုပေါင်း: 1

-၂၃-



လူထုဗဟိုပြု စီမံကိန်း၊ စီမံကိန်းလက်ခွဲ အစဉ်း - (၃) - ၂၉.၁၀.၂၀၁၆

၆။ စီမံကိန်းလုပ်ငန်းခွဲစီမံချက်ရေးဆွဲခြင်း အစည်းအဝေး									
၆.၁။ စီမံကိန်းလုပ်ငန်း အကောင်အထည်ဖော် ရေးအပ်အစဉ် ရေးဆွဲခြင်း									
၆.၂။ ဝယ်ယူရေးအပ်အစဉ် ရေးဆွဲခြင်း									
၆.၃။ ဘဏ္ဍာရေးကုန်ကျမှု လျာထားအပ်အစဉ် ရေးဆွဲခြင်း									
၆.၄။ ပြင်/ထိန်းအပ်အစဉ် ရေးဆွဲခြင်း									
၇။ စီမံကိန်းလုပ်ငန်းခွဲ တိုးတက်မှု စောင့်ကြည့် အစည်းအဝေး									
၇.၁။ အစည်းအဝေး ပထမအကြိမ်									
၇.၂။ အစည်းအဝေး ဒုတိယအကြိမ်									
၇.၃။ အစည်းအဝေး တတိယအကြိမ်									
၈။ စီမံကိန်းလုပ်ငန်းခွဲ အပြီးသတ်စစ်ဆေးခြင်း အစည်းအဝေး									
၉။ လူထုစစ်ဆေးပွဲအစည်းအဝေး									



ပုံစံ - ၀ - ၃ ကျေးရွာဖွံ့ဖြိုးရေး ဦးစားပေးအစီအစဉ် (Form PC 3)

လမ်းညွှန်ချက်၊ အဆင့်(၃) ကျေးရွာဖွံ့ဖြိုးရေးအစီအစဉ်အပေး ပြီးဆုံးသောအခါ ကျေးရွာစီမံကိန်း အထောက်အကူပြု ကော်မတီသည် လူထုစည်းရုံးရေးမှူးအကူအညီဖြင့် ဤပုံစံကိုပြည့်စုံအောင် ပြည့်သွင်းရမည်။

လူထုစည်းရုံးရေးမှူး/ဝန်ထမ်း အမည် ဦးနိုးနေယင်း
 နေ့စွဲ 14.12.2016
 စက်ဝန်းအား အမှတ်ခြစ်ပါ (V) စက်ဝန်း(၁)
 စက်ဝန်း(၂) စက်ဝန်း(၃) စက်ဝန်း(၄)

ပြည်နယ်/တိုင်း မဟာ၊ ဗြိတိသျှ ၃.ဆာခွဲ၊ ကျေးရွာအုပ်စု၊ ကျေးရွာ ၁၃၁၂၁

က၊ အခက်အခဲအတားအဆီးများအားဆွေးနွေးခြင်း - ယခုလက်ရှိအခြေအနေတွင် ဤကျေးရွာဖွံ့ဖြိုးတိုးတက်ရေးအတွက် အဓိက အခက်အခဲအတားအဆီးများသည် မည်သည်များဖြစ်ပါသနည်း။ (အမျိုးသား/သမီး အနည်းဆုံးအခက်အခဲ ၅ ခုစီဖော်ပြပါ)

အမျိုးသား အဖွဲ့မှ တင်ပြသောအခက်အခဲအတားအဆီးများ		အမျိုးသမီး အဖွဲ့မှ တင်ပြသောအခက်အခဲအတားအဆီးများ	
၁	ရွာလမ်းကြား မကောင်းခြင်း အခက်ခဲ	၁	ကုန်း မာရှား အသိယူအားနည်းခြင်း အခက်အခဲ
၂	ရေအောက်မြောင်း မကောင်း သန့်အခက်ခဲ	၂	မူကြိုကျောင်း အခန်း မလုံလောက်သည့် အခက်အခဲ
၃	တိုက်ထုတ်လမ်း တံတား မကောင်းခြင်း	၃	၅၆ ဇွန် (၁) ခန်း မကောင်းစဉ်အခက်ခဲ
၄	စားစာအေးမြေ မလုံ များခြင်း အခက်ခဲ	၄	ရွာလမ်းကြား မကောင်း သည့် အခက်ခဲ
၅	ဆီးနှံ များ ပိုများ ကျခြင်း အခက်ခဲ	၅	စာအိမ် တိုင် မကောင်း သည့် အခက်ခဲ

ခ၊ မျှော်မှန်းခြင်း - နောင်လာမည့် (၅) နှစ် အတွင်း ကျေးရွာဖွံ့ဖြိုးရေး မျှော်မှန်းလျာထားချက်များအား တင်ပြပါ။

အမျိုးသားအဖွဲ့မှ တင်ပြသောမျှော်မှန်းချက်များ		အမျိုးသမီးအဖွဲ့မှ တင်ပြသောမျှော်မှန်းချက်များ	
၁	စာသင်ကျောင်း ဆောင်သစ် ၇ ခု ချင်း	၁	မူကြိုကျောင်း လုံလောက်စွာ ၇ ခု ချင်း တည်
၂	ကုန်ထုတ်လမ်း တံတား ကောင်း ချင်း	၂	စာအိမ် တိုင် ၇ ခု ချင်း တည်
၃	ရေအောက်မြောင်း များ ကောင်း ချင်း	၃	ရွာကြားလမ်း တိုင်း မီး ၇ ခု ချင်း တည်
၄	လမ်း ပန်းဆန် သယ်ယူရေး ကောင်း ချင်း	၄	ရွာကြားလမ်း များ ကောင်း ဆောင် တည်
၅	ဆေးပေး ခန်း ၇ ခု ချင်း တည်	၅	ဆေးပေး ခန်း ၇ ခု ချင်း တည်

ဂ၊ လူထုစီမံကိန်း၏ လာမည့် (၃) နှစ်အတွက် အကျုံးဝင်သော ဦးစားပေး ဖွံ့ဖြိုးတိုးတက်မှု လုပ်ငန်း အစီအစဉ်များအားဖော်ပြပါ။

အဆင့်	ကျေးရွာအတွက် ဦးစားပေး ဖွံ့ဖြိုးတိုးတက်မှု လုပ်ငန်းစဉ်များ	အဆိုပြုသူ (အမျိုးသားများ/ အမျိုးသမီးများ/အမျိုးသား+ အမျိုးသမီး)	ခန့်မှန်းကုန်ကျ ဝရိတ်	အကျိုးခံစားခွင့်ရှိသူ ခန့်မှန်းခြေ အရေအတွက်
၁	စာသင်ကျောင်း ခန်း ၈	ကျား + ၈	၇၂၀ သိန်း	၅၀၀၀
၂	၅၆ ဇွန် ၁, ၂, ၃, ၄, ၅ ကြို	ကျား + ၈		၃၆၀၄
၃	ရွာကြားလမ်း	ကျား + ၈		၃၆၀၄
၄	တံတား (၄) စင်း	ကျား + ၈		၃၆၀၄
၅	ရေအောက်မြောင်း တူး	ကျား + ၈		၃၆၀၄

ကျား/မ အရင်း အမြစ် ၀၀၃: ချုပ်မျှ

၇၇၅။ ၁၄.၁၂

မ

ကျား

ကျား + မ

သီလ၌ ကျောင်း
သီလ၌ လူ့အို ခုံ

ဘုရားကျောင်း
ဓမ္မာရုံ
ဂဟနု: ဖြစ်သင်ကျောင်း
မီး စက်
စာကြည့်တိုက်
တီးဝိုင်း

တစ်တိုင်း
အသံချဲ့စက်
ထရန်စမီ
အားကစားကွင်း
လှုပ်စစ်မီး

နာရေးမဏ္ဍပ်
ဂေ့တွင်း
ချောင်း၊ မြောင်း
ဝါတ်တိုင်း
လမ်း၊ တံတား

အိပ်ချုပ်စက်
စာသင်ကျောင်း
တောင်ယာ၊ လယ်ယာ
နာရေးကား
စက်၊ ကား၊ ဆိုင်ကယ်
ဓမ္မကျောင်း
သံမဏ္ဍပ်

ပါဝင်အား: ၆၂၂ ကျား = ၃၅

ကျား/မ အသုံးပြုမှု

ဒိုင်စီပလီနာရီ

ဂျန်နီ = 14.12.20

မ

ကျား

ကျား + မ

သီလရှင်ကျောင်း

တော်လှုံ့ကွင်း

ဒီဇင်ဘာ
တစ်ဝါတိုင်
ကျားကျောင်း
ဒုတိယ၊ စက်
စော့ရုံ

ပတ်/တံတား
ကျောင်း

ဆိုင်ကယ်/စက်အိုး

သင်္ချာ ကျား
ဆေးပေးခန်း
မူ ဝါကျောင်း

တော်လှုံ့
ပတ်/တံတား
လျှပ်စစ်ဦး
နားလေးကား

၂၀၆၆၈: ၆၈: ၂၂
၂၂: = ၃၈
၂ = ၁၄၈

ကျေးဇူး၏ မြှုပ်နှံခြင်း ဥပမာ

အမျိုးသား:

- လူ့အဖွဲ့အစည်းတို့၏ ဖွဲ့စည်းပုံစံ
- စာပေကျမ်းဂန်တို့၏ ဖွဲ့စည်းပုံစံ
- လယ်ယာကျွမ်းကျင်မှုပညာ
- စာပေပညာရေးကျမ်းဂန်
- ငြိမ်းချမ်းခြင်း ဂုဏ်
- ပညာရေးတိုးတက်ရေး
- ငါ့ နတ်ကျမ်းဂန်
- လမ်းပန်းဆက်သွယ်ရေး
- စေတနာ့စွမ်းစွမ်း

ကျေးဇူး = ဒေါင်းဒါး
အသံ = ဒီကျေး

အမျိုးသမီး:

- လူပုဂ္ဂိုလ်တို့၏ ဖွဲ့စည်းပုံစံ
- ကျမ်းဂန်တို့၏ ဖွဲ့စည်းပုံစံ
- လူပုဂ္ဂိုလ်တို့၏ ဖွဲ့စည်းပုံစံ
- စာပေပညာရေးကျမ်းဂန်
- ပညာရေးတိုးတက်ရေး
- ငြိမ်းချမ်းခြင်း ဂုဏ်
- စာပေပညာရေးကျမ်းဂန်
- လမ်းပန်းဆက်သွယ်ရေး
- စေတနာ့စွမ်းစွမ်း
- စာပေပညာရေးကျမ်းဂန်
- လမ်းပန်းဆက်သွယ်ရေး
- စေတနာ့စွမ်းစွမ်း
- စာပေပညာရေးကျမ်းဂန်
- လမ်းပန်းဆက်သွယ်ရေး
- စေတနာ့စွမ်းစွမ်း

အသက်အခါ / ပြဿနာ / အတားအဆီး

၇၈၅ = ၁၄.၁၁.၁၀

အမျိုးသား

ငွေရေး-ကြေးရေး
လမ်း-ပန်း-ဆက်သွယ်ရေး

ကျွမ်း-မာရေး

စည်း-လုံး-ညီအစ်ကို မှု

တား-ဝတ်-ပေးရေး

ရွာရွင်း-ရေလုံ့သောကြောင့်ရေး
ပုံစံ-ပြောင်း-လိုအပ်

KNAPP စုံစဉ် ကြေး-ပေးခြင်း
ထွက်ကုန်-သီး-ပုံစံ-ပြောင်း-ကျသင့်-မှု
ငွေ-ပေး-မှု-မရှိသော-တံငါ-မျှား-ခြင်း
ဆက်-ကုန်-ပေး-ခြင်း-မရှိခြင်း
ကံ-သိစေ-ဖောက်ပြန်-ပြုစေ
သီး-ပုံ-မျက်-မှူး-ရှိခြင်း

အမျိုးသမီး

ကျန်း-မာရေး-ဆေး-ပေး-ခန်း-မရှိ

မူကြို-ကျောင်း-အခန်း-မရှိ

လမ်း-ပန်း-ဆက်သွယ်မှု

ဆရာ/မ များ-လိုအပ်ခြင်း

ရွာလမ်း-ကြီး-မီး-ခင်း-မင်း

မား-နာပလာ-မူကြို-ကျောင်း

ပြောင်း-ပေါက်-တံငါ-လိုအပ်

ပန်း-မ-ဘောင်-မရှိ-၇၀ ကျော်

အား-ကစား-ကွင်း

စာ-သင်-ကျောင်း

စါတ်-တိုင်-မရုံ-စောင့်

မညာ-မရှိ-ခြင်း

ကျွမ်း-မာရေး

အချုပ်-လက်-မ

အား-ကစား-မရှိ-ပေး-စောင့်
၇၀ ကျော် (၁၅၀၀ မှုကြို-ကျောင်း-မရှိ)

အား-နာပေး-တွင်-လိုအပ်-ချက်ရှိ

ကျေး-ရွာ = ၆၃၀ နီး

အုပ်စု = ၃; ၆ကျ:

၂၀၆၆၆၆: ၆၆: ၁၂

၁၀၀ = ၃၀ ၂ = ၁၄၈

ကျေးဇူး၏ ဖွံ့ဖြိုးရေးလုပ်ငန်းများ

၇၈၅ = ၁၄.၁၂.၂၀

အမျိုးသား

အမျိုးသမီး

ဦးစား(၃)တံတားလယ်ယာ
ထုတ်ကုန်

လမ်းခင်းမည်
မူကြံကျောင်းဆောက်လုပ်ရာ

ဒေါင်ဒါးကထာ ခန်းမဆောင်
(ဦးစား) (၁)

ကျောင်းကြီး မြန်မာ့ပြည်
ရန်

ဤဗြားလမ်း မီးလမ်းရေ
(ဦးစား) (၂)

မူကြံကျောင်းဆောက်လုပ်
နိုင်ရန်

လယ်ယာထုတ်ကုန်လမ်း
ကောင်းမွန်စေရန်

ကွန်ကရစ်တိုင်

ဤဗြားလမ်းကောင်းလာစေရန်

ကျေးဇူးစာကြည့်တိုက်

ခန်းမဆောင် ဆောက်လုပ်ရန်

ကျန်းမာရေးဆေးပေးခန်း

ရပ်ကွက်လမ်းကောင်း မွန်
စာပြန်

ခန်းမဆောင်ရရှိရန်

ဤတိုင်လမ်းကောင်းစေရန်

ကျေးဇူး = ဒေါင်ဒါး

အုပ်စု =

ဦးစား

ပင်မအဖွဲ့အား

$nPr = 630$
 $nPr = 3$

Principle of Addition

$nPr = 14.12.2015$
 $nPr = 38$ $nPr = 148$

1, 2, 3, 4 4	1, 2, 3, 4 4	1, 2, 3, 4 4	1, 2, 3, 4 4	1, 2, 3, 4 4	1, 2, 3, 4 4
1, 2, 3, 4 4	1, 2, 3, 4 4	1, 2, 3, 4 4	1, 2, 3, 4 4	1, 2, 3, 4 4	1, 2, 3, 4 4
1, 2, 3, 4 4	1, 2, 3, 4 4	1, 2, 3, 4 4	1, 2, 3, 4 4	1, 2, 3, 4 4	1, 2, 3, 4 4
1, 2, 3, 4 4	1, 2, 3, 4 4	1, 2, 3, 4 4	1, 2, 3, 4 4	1, 2, 3, 4 4	1, 2, 3, 4 4
1, 2, 3, 4 4	1, 2, 3, 4 4	1, 2, 3, 4 4	1, 2, 3, 4 4	1, 2, 3, 4 4	1, 2, 3, 4 4

လူမှုဆန်းစစ်ခြင်းဆိုင်ရာ ပထမအကြိမ်အစည်းအဝေး မှတ်တမ်း

ကျေးရွာ ။ ။ ဒေါ်ခါးကျေးရွာ အချိန် ။ 9:30 AM to 4:00 PM

အုပ်စု ။ ။ ဒီးကျေးအုပ်စု နေရာ ။ ။ ဒေါ်ခါးခန်းမဆောင်

နေ့စွဲ ။ ။ ၁၃.၁၂.၂၀၁၆ တက်ရောက်သူဦးရေ ။ ကျား- ၉၀ ဦး / မ- ၁၈၈ ဦး

အစည်းအဝေးပြုလုပ်ရခြင်း၏ ရည်ရွယ်ချက် - လူထုဗဟိုပြုစီမံကိန်း အကြောင်းမိတ်ဆက်ခြင်း၊ ကော်မတီဝင်များရွေးချယ်ခြင်း နှင့် ကျေးရွာလူမှုဆန်းစစ်ခြင်း (PRA Tools) ပြုလုပ်ခြင်း။

အစည်းအဝေးကိုတက်ရောက်သူများ၏ မှတ်တမ်းကောက်ယူခြင်းဖြင့် စတင်ပါသည်။ ကျေးရွာအုပ်စုအုပ်ချုပ်ရေးမှူး ဦးဂျိုဝါးနီ မှအမှာစကားပြောကြားရာတွင် ကျေးရွာသူ/သားများ ယခုလိုစုံညီစွာတက် ရောက်လာကြသည့်အတွက်ဝမ်းသာကြောင်း၊ ယခုကျေးရွာအစည်းဝေးကို နှစ်ရက်တိုင်တိုင်ကျင်းပပြုလုပ် မည်ဖြစ်ပါ၍ ကျေးရွာလူထုများအနေ ဖြင့်ပူးပေါင်းပါဝင်စေလိုကြောင်း စသည်ဖြင့် အမှာစကားပြောကြား သွားခဲ့ပါသည်။

ဆက်လက်ပြီးလူထုစည်းရုံးရေးမှူး ဦးစိုးနေလင်းမှ ပထမအကြိမ်ကျေးရွာအစည်းအဝေးကျင်းပ ရခြင်း၏ရည်ရွယ်ချက်နှင့် လူထုဗဟိုပြုစီမံကိန်း ၏ရည်ရွယ်ချက် နှင့် စီမံကိန်းစက်ဝန်းအကြောင်းတို့ ကိုရှင်းလင်းခဲ့ပါသည်။ ပထမအကြိမ် အစည်းအဝေးတွင် ကျေးရွာစေတနာ့ဝန်ထမ်းရွေးချယ်ခြင်းနှင့် လူမှုဆန်းစစ် ဖြင်းဆိုင်ရာ (PRA) တို့ ကိုသာ လုပ်ဆောင်ရမည်ဖြစ်သော်လည်း ဒုတိယအကြိမ် အစည်းအဝေးတွင်ကျေးရွာ လူထုများ ပထမအကြိမ် လောက်အစည်းအဝေးတက်ရောက်သူ မများမှာစိုးရိမ်ရသောအခြေအနေများ ကြောင့် ကျေးရွာစီမံကိန်းအထောက်အကူပြုကော်မတီ ရွေးချယ်ခြင်းအစီအစဉ်ကို စတင်ပါသည်။

ဦးစွာ ပထမနှစ်စီမံကိန်းစက်ဝန်းတွင်ဖွဲ့ စည်းထားသော ကောင်မတီများတက်ရောက်မှုအခြေအနေ ကို လူထုစည်းရုံးရေးမှူးက စစ်ဆေးပြီး (၅)ဦးသားတက်ရောက်လာကြပါသည်။ ဆက်လက်ပြီး စည်းရုံး ရေးမှူး မှာ ကော်မတီဝင် တစ်ခုချင်းစီ၏ တာဝန် နှင့်ဝတ္တရားတို့ ကိုရှင်းပြပေးခဲ့ပါသည်။ ကျေးရွာစေတနာ့ ဝန်ထမ်းကို အဆိုပြုစနစ်ဖြင့်ရွေးချယ်ခဲ့ပြီး ဒေါ်ခါး ရပ်ကွက် လေးရပ်ကွယ်စာအတွက် စေတနာ့ဝန်ထမ်း လေးဦးစီရွေးချယ်ပေးခဲ့ပါသည်။ ဆက်လက်ပြီး ကျေးရွာ စီ/ထောက် ကော်မတီ၊ ဝယ်ယူရေးဆပ်ကော်မ တီ၊ စောင့်ကြည့်ကြီးကြပ်ရေးဆပ်ကော်မတီ၊

လည်ပတ်ရေးနှင့်ပြုပြင်ထိန်းသိမ်းရေးကော်မတီ၊

ကျေးရွာစာ

ရင်းကိုင်

နှင့် ကျေးရွာအကြံပြုကိုယ်စားလှယ် အဖွဲ့ တို့ ကို လျှို့ဝှက်မဲပေးစနစ်ဖြင့် ရွေးချယ်ဖွဲ့ စည်းခဲ့ပါ သည်။

ညနေပိုင်းအစီအစဉ်တွင် PRA ကိုစတင်ပြုလုပ်ကြပါသည်။ ကျေးရွာအရင်းအမြစ်ပြုမြေပုံကို ကျေးရွာ၏ အုပ်ချုပ်ရေးအဖွဲ့ ဝင်များဖြစ်သည့် အုပ်စုအုပ်ချုပ်ရေးမှူး ဦးဂျိုဂါးနီ၊ ရာအိမ်မှူးများဖြစ်ကြသည့် ဦးအိညွှားရှိ နှင့် ဦးပေါလူ တို့ ၏အကူအညီဖြင့်ရေးဆွဲ နိုင်ခဲ့ပါသည်။

ရာသီခွင်ပြ ပြက္ခဒိန်ကို လူထုစည်းရုံးရေးမှူး ၏ ဦးဆောင်မှုဖြင့် အမျိုးသားအဖွဲ့ များက တက်ကြွစွာ ပါဝင်ဆွေးနွေးကြပါသည်။ ရာအိမ်မှူး ဦးအိညွှားရှိ မှ ရာသီခွင်ပြ ပြက္ခဒိန် ဆွေးနွေးမှု တွင်လည်း ဦးဆောင် ဆွေးနွေးခဲ့ပါသည်။ စည်းရုံးရေးမှူး ဆရာမရီတာ မှ ပင့်ကူအိမ်သုံးသပ်ခြင်း ကို အမျိုးသမီးအဖွဲ့ များ နှင့် ဆွေးနွေးမှုများပြုလုပ်ပြီး အမျိုးသား အပိုင်းကို ဆရာဦးစိုးနေလင်း မှ အမျိုးသားအဖွဲ့ နှင့် အမျိုးသမီး အဖွဲ့ တို့ ကို ပြန်လည်းပေါင်းစည်းပြီးတင်ပြဆွေးနွေးခဲ့ပါသည်။

ဆက်လက်ပြီး အဖွဲ့ အစည်းဆိုင်ရာချိတ်ဆက်မှု ပြဇယား ၏ရည်ရွယ်ချက်ကို လူထုစည်းရုံးရေးမှူး မှဦးစွာရှင်းပြပြီးနောက် စေတနာ့ဝန်ထမ်း၏ အကူအညီဖြင့် ရေးဆွဲခဲ့ကြပါသည်။ ထို့ နောက် ရွေးချယ်ခံထားရသော ကျေးရွာကော်မတီဝင်များ HR2 နှင့် COC တွင်လက်မှတ်ရေးထိုးကြပါသည်။

နိဂုံးအနေဖြင့် ပြုလုပ်ခဲ့သောလူမှုဆန်းစစ်ခြင်းကို ပြန်လည်အနှစ်ချုပ်ကာ ဒုတိယအကြိမ်အစည်း ဝေး (မနက်ဖြန်တွင်) ကျန်ရှိနေသေးသော PRA များကိုထပ်မံပြုလုပ်မည်ဖြစ်ကောင်းနှင့် ကျေးရွာလူထု များအနေဖြင့်ထပ်မံတက်ရောက်လာကြပါရန်မှာကြားခဲ့သည်။ ထို့ နောက်ကော်မတီဝင်များအား မှတ်တမ်း ဓါတ်ပုံများရိုက်ကူး ၍ ပထမအကြိမ်ကျေးရွာအစည်းအဝေးကို ညနေ (၄:၀၀) နာရီတွင်ရပ်သိမ်းလိုက်ပါသည်။

မှတ်တမ်းတင်သူ

ဦးစိုးနေလင်း (လူထုစည်းရုံးရေးမှူး)

ဒုတိယအကြိမ် ကျေးရွာအစည်းအဝေး မှတ်တမ်း

ကျေးရွာ ။ ။ ဒေါင်ခါးကျေးရွာ အချိန် ။ 9:30 AM to 2:00 PM
အုပ်စု ။ ။ ဒီးကျေးအုပ်စု နေရာ ။ ဒေါင်ခါးခန်းမဆောင်
နေ့စွဲ ။ ။ ၁၄.၁၂.၂၀၁၆ တက်ရောက်သူဦးရေ ။ ကျား- ၃၈ ဦး / မ- ၁၄၈ ဦး

အစည်းအဝေးပြုလုပ်ခြင်း၏ ရည်ရွယ်ချက် - လူထုဗဟိုပြုစီမံကိန်း အကြောင်းပြန် လည်မိတ်ဆက်ခြင်း၊ ကျန်ရှိသော ကျေးရွာလူမှုဆန်းစစ်ခြင်း (PRA Tools) ပြုလုပ်ခြင်း နှင့် ကျေးရွာ၏ စီမံကိန်းလုပ်ငန်းခွဲများ ရွေးချယ်ဖော်ထုတ်ရန်။

ဒုတိယအကြိမ်ကျေးရွာအစည်းအဝေးကိုတက်ရောက်သူများ၏မှတ်တမ်းကောက်ယူခြင်း ဖြင့်စတင်ပါသည်။ ဦးစွာ လူထုစည်းရုံးရေးမှူးက လူထုဗဟိုပြုစီမံကိန်းအကြောင်းကိုပြန်လည်ဆွေးနွေးတင်ပြခြင်း၊ ပထမအကြိမ်အစည်းအဝေးတွင်ပြုလုပ်ခဲ့ကြသော PRA များအကြောင်း ပြန်လည်ဆွေးနွေးခြင်း နှင့်ကျန်ရှိ သော PRA များကို ဆက်လက် ပြုလုပ်ခဲ့ကြပါသည်။

ဥစ္စာနေ အဆင့်သတ်မှတ်ခြင်း ကိုမပြုလုပ်မီ စည်းရုံးရေးမှူးက ၎င်း၏ရည်ရွယ်ချက်ကို ကောင်းစွာ ရှင်းလင်းပြီးမှ အပြန်အလှန်ဆွေးနွေးခြင်းနည်းလမ်းဖြင့် ပြုလုပ်ဆွေးနွေးခဲ့ပါသည်။ ကျား/မ အရင်းအမြစ် သုံးစွဲမှု နှင့် အရင်းအမြစ် ထိန်းချုပ်မှု အခြေအနေကို ဆက်ပြီးဆွေးနွေးခဲ့ကြသည်။ ကျေးရွာလူထုများ ၎င်း တို့ ကိုယ်တိုင် စာရွက်တွင်ရေးသားဖော်ထုတ်ခြင်း နည်းလမ်းဖြင့် ဖော်ထုတ်ဆွေးနွေးကြသည်။

ဆက်လက်ပြီး လူထုစည်းရုံးရေးမှူးမှ ဦးဆောင်ပြီး လူမှုဆန်းစစ် ခြင်းရလဒ်ကိုအခြေခံကာ ကျေးရွာ၏ ပြဿနာ၊အခက်အခဲ၊ အတားအဆီးများ၊ကျေးရွာ ၏ မျှော်မှန်းချက်များနှင့်ဖွံ့ဖြိုးရေးလုပ်ငန်း များ ကို တက်ရောက်လာသူများ နှင့် ဖော်ထုတ်ဆွေးနွေးကြပါသည်။ ထိုသို့ ဖော်ထုတ်ရာတွင်လည်း အ စည်းဝေးတက်ရောက်လာသောသူများကို ၎င်းတို့ ကိုယ်တိုင် စာရွက်ပေါ်တွင် ရေးသားဖော်ထုတ်ခြင်း နည်းလမ်းဖြင့် ဖော်ထုတ်ဆွေးနွေးကြပါသည်။

ထို့နောက် စည်းရုံးရေးမှူး ဦးခင်မောင်တာရီမှ စီမံကိန်းနှင့်ပတ်သက်သော လူမှုအကာအကွယ် နှင့် သဘာဝအကာအကွယ်များ၊ အကျိုးဝင်သောလုပ်ငန်းများ၊ အကျိုးမဝင်သောလုပ်ငန်းများ အကြောင်း ကိုရှင်းပြပေးခဲ့သည်။ ဆက်လက်၍ ကျေးရွာ၏ လေးနှစ်တာအတွက် စီမံကိန်းလုပ်ငန်းခွဲများကို အဆိုပြု စနစ်ဖြင့် ရွေးချယ်ခဲ့ကြပါသည်။

နိဂုံးချုပ်အနေဖြင့် အုပ်စုအုပ်ချုပ်ရေးမှူး ဦးဂျိုးဝါးနီ မှ အပိတ်အမှာစကားပြောကြားပြီး ဒုတိယအ ကြိမ်အစည်းအဝေးကို ညနေ ၂:၀၀ နာရီတွင်ရပ်သိမ်းခဲ့ပါသည်။

မှတ်တမ်းတင်သူ ။ ။ ဦးစိုးနေလင်း(လူထုစည်းရုံးရေးမှူး)

လူထုပူးပေါင်းပါဝင်သော လူမှုဆန်းစစ်ခြင်းနှင့် အကဲဖြတ်ခြင်းလုပ်ငန်းစဉ် (PRA/PSA)

အကျဉ်းချုပ်ဇယား

စဉ်	အကြောင်းအရာ	ရက်စွဲ	ဦးတည်အုပ်စု	တက်ရောက်အုပ်စု			အဓိက ဆွေးနွေးချက်များ
				က	မ	ဝ	
၁	ကျေးရွာလူမှုရေးပြ သယ်ဇာတပြမြေပုံ (Social Map/ Resource Map)	၂၄.၁၂.၂၀၁၆	ရပ်မိရပ်ဖ၊ ကော်မတီ ၊ကျေးရွာလူထု	၃၈	၂၄၈	၂၈၆	အိမ်အမျိုးအစားများ၊ အခြေခံအဆောက်အဦများ လမ်းပန်းဆက်သွယ်ရေး အခြေအနေ၊ လယ်ယာမြေ များ၊ ရေထွက်ပေါက်၊ ရေလှောင်ကန်၊ သစ်တောများ
၂	လူမှုစီးပွားအဆင့်သတ် မှတ်ခြင်း (Wealth Ranking)	၂၄.၁၂.၂၀၁၆	ချမ်းသာ အလယ်အလတ် နွမ်းပါး	၃၈	၂၄၈	၂၈၆	ကျေးရွာလူမှုစီးပွားရေးကို အုပ်စု များခွဲခြားသတ်မှတ်နိုင်ရေးအတွက် အခြေခံစံနှုန်းများသတ်မှတ်ရန်အများ လူထုသဘောတူသတ်မှတ်ခြင်း
၃	ရာသီခွင်ပြ ပြက္ခဒိန် (Seasonal Calendar)	၂၄.၁၂.၂၀၁၆	ကော်မတီ ကျေးရွာအမျိုးသမီး/ ကျေးရွာအမျိုးသား ဆင်းရဲနွမ်းပါးသူ	၃၈	၂၄၈	၂၈၆	စိုက်ပျိုးရေးရိတ်သိမ်းကာလ (တောင်ယာ၊ လယ်ယာ)၊ စီးပွားရေး/ ငွေရှာ(အရောင်းအဝယ်၊ လွန်တိုက်) ပွဲတော်ချိန်၊ မိုးများကာလ၊ ကျန်းမာရေးဆိုးကာလ၊ ဝင်ငွေအကောင်းဆုံးလ၊ အလုပ်ပါးကာလ၊ ရေရှားကာလ
၄	အဖွဲ့အစည်းချိတ်ဆက်ပုံ (Venn Diagram)	၂၄.၁၂.၂၀၁၆	ကျေးရွာအုပ်ချုပ်ရေး အဖွဲ့၊ ကော်မတီ၊ ကျေးရွာလူထု	၃၈	၂၄၈	၂၈၆	ကျေးရွာအတွင်းရှိအဖွဲ့ အစည်းအဝေးများနှင့် မည်သို့သော လုပ်ငန်းများအတွက် မည်သည့်အဖွဲ့ များချိတ်ဆက်လုပ်ကိုင်မှုရှိခြင်း
၅	ပင့်ကူအိမ်ကွန်ယက် (Spider Web)	၂၄.၁၂.၂၀၁၆	ကျေးရွာလူထု အမျိုးသားများနှင့် အမျိုးသမီးများ	၃၈	၂၄၈	၂၈၆	အမျိုးသားများနှင့် အမျိုးသမီးများ တန်းတူအခွင့် အရေးရရှိမှုနှင့်မရရှိ

							သည့်အကြောင်းအရင်းများ (လုပ်အားခ)
၆	အခက်အခဲ (Problem)		အမျိုးသမီး၊ အမျိုး သား၊ လူထုအားလုံး	၃၉	၁၄၈	၁၈၆	
၇	ပြဿနာ (Problem)		အမျိုးသား၊ အမျိုး သား၊ လူထုအားလုံး	၃၉	၁၄၈	၁၈၆	
၈	ကျေးရွာ၏ (၄)နှစ်စာ ဦးစားပေး အစီအစဉ်ပြ ဇယား (Metric Ranking)	၂၀၁၂-၂၀၁၆	အမျိုးသား၊ အမျိုး သား၊ လူထုအားလုံး ကော်မတီ	၃၉	၁၄၈	၁၈၆	
၉	ကျေးရွာ သမိုင်းအကျဉ်း ချုပ် (History)		အမျိုးသား၊ အမျိုး သား၊ လူထုအားလုံး ကော်မတီ	၃၉	၁၄၈	၁၈၆	