

ပြည်ထောင်စုသမ္မတမြန်မာနိုင်ငံတော်အစိုးရ  
စိုက်ပျိုးရေး၊ မွေးမြူရေးနှင့် ဆည်မြောင်းဝန်ကြီးဌာန  
ကျေးလက်ဒေသဖွံ့ဖြိုးတိုးတက်ရေးဦးစီးဌာန  
ဒီးမော့ဆိုမြို့နယ်



လူထုဗဟိုပြုစီမံကိန်း

National Community Driven Development Project (NCDDP)



ကျေးရွာဖွံ့ဖြိုးရေးအစီအစဉ် (၂၀၁၇-၂၀၁၈)

Village Development Plan (VDP)

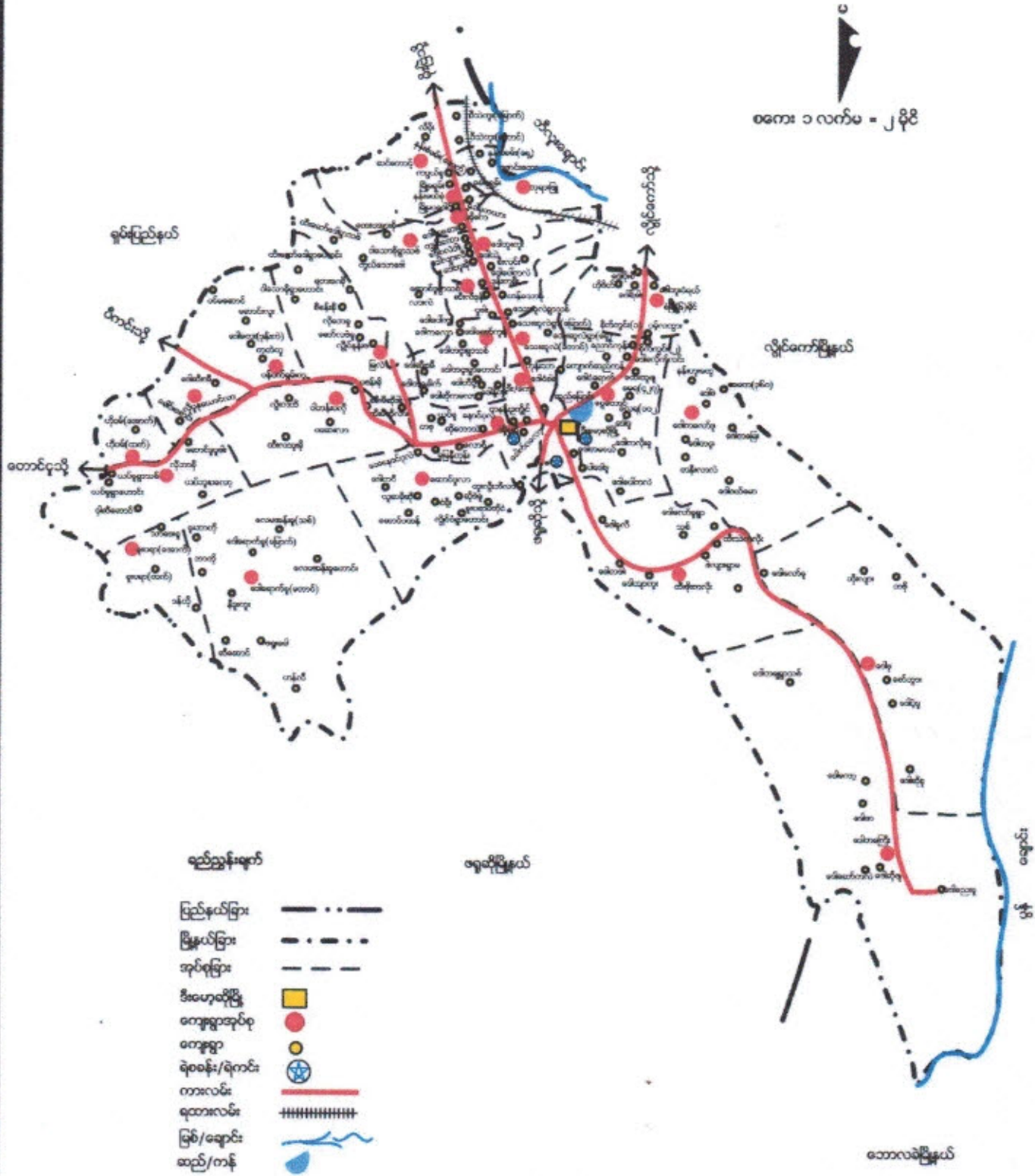
စံပြ (၆) မိုင် ကျေးရွာအုပ်စု၊ ဝဋ်လတ္တားကျေးရွာ

မာတိကာ

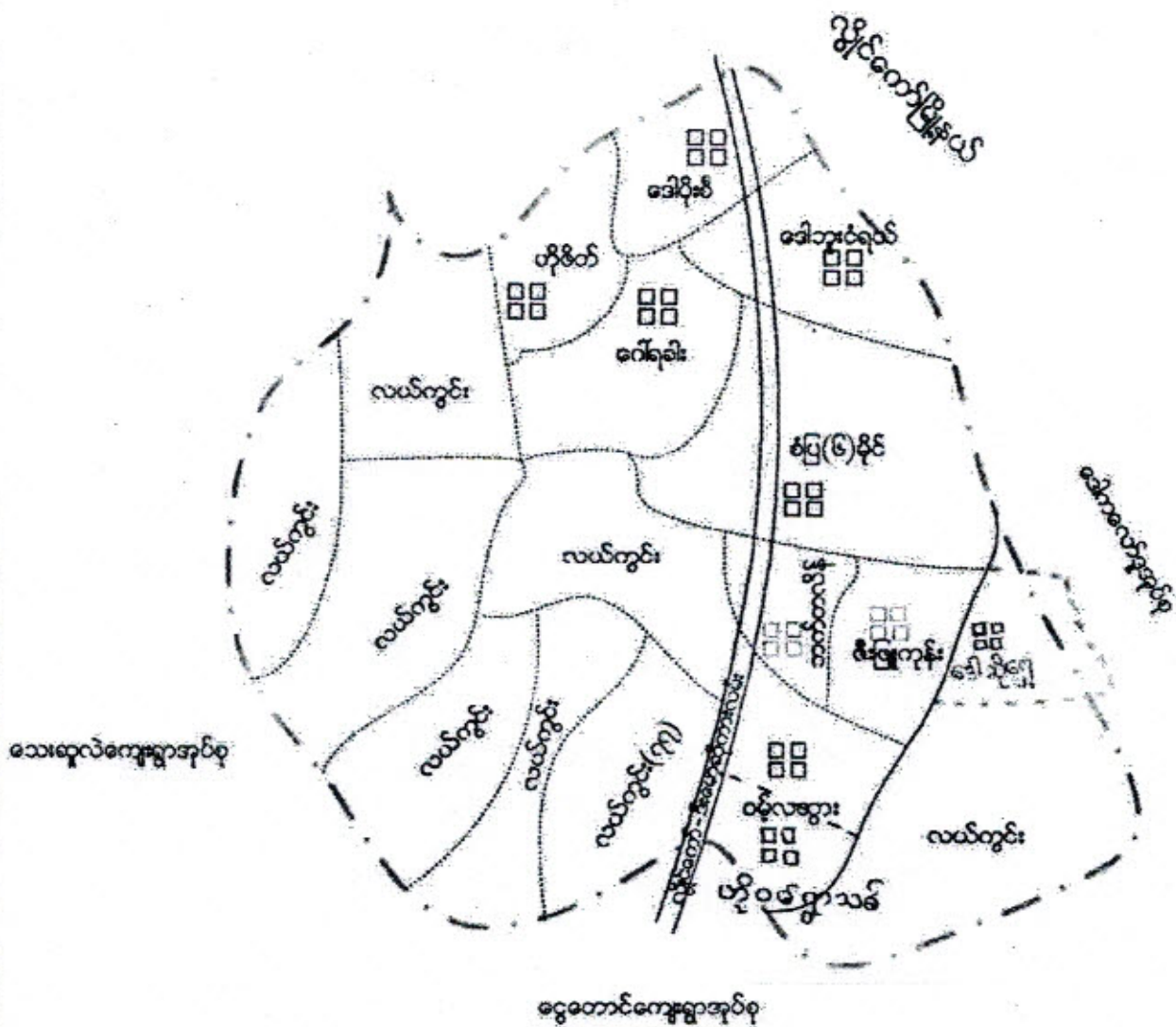
ပိုင်း	အကြောင်းအရာ	စာမျက်နှာ	
		မှ	ထိ
၁။	ဒီးမော့ဆိုမြို့နယ်မြေပုံ	၁	၁
၂။	ကျေးရွာအုပ်စုမြေပုံ	၂	၂
၃။	အုပ်စုတွင်ပါဝင်သော ကျေးရွာများစာရင်းနှင့်လူဦးရေ	၃	၃
၄။	ကျေးရွာမြေပုံ(တည်နေရာ)	၄	၄
၅။	ကျေးရွာမြေပုံသုံးသပ်ချက်	၅	၅
၆။	ကျေးရွာသမိုင်းကြောင်းအကျဉ်းချုပ်	၆	၇
၇။	ကျေးရွာအတွင်းရှိ ဥစ္စာဓနကြွယ်ဝမှုအဆင့်သတ်မှတ်ခြင်း	၈	၈
၈။	ကျေးရွာအတွင်းရှိ ဥစ္စာဓနကြွယ်ဝမှုအဆင့်သတ်မှတ်သုံးသပ်ချက်	၉	၉
၉။	ကျေးရွာအတွင်းရှိ ကျား/မဆိုင်ရာ ပင့်ကူအိမ်ဖော်ထုတ်ခြင်း	၁၀	၁၀
၁၀။	ကျေးရွာအတွင်းရှိ ကျား/မဆိုင်ရာ ပင့်ကူအိမ်ဖော်ထုတ်သုံးသပ်ချက်	၁၁	၁၁
၁၁။	ကျေးရွာအတွင်းရှိ အဖွဲ့အစည်းဆိုင်ရာချိတ်ဆက်မှုဖော်ထုတ်ခြင်း	၁၂	၁၂
၁၂။	ကျေးရွာအတွင်းရှိ အဖွဲ့အစည်းဆိုင်ရာချိတ်ဆက်မှုဖော်ထုတ်သုံးသပ်ချက်	၁၃	၁၃
၁၃။	ကျေးရွာအတွင်းရှိ ရာသီခွင်ပြဇယားများကိုဖော်ထုတ်ခြင်း	၁၄	၁၄
၁၄။	ကျေးရွာအတွင်းရှိ ရာသီခွင်ပြဇယားများကိုဖော်ထုတ်သုံးသပ်ချက်	၁၅	၁၅
၁၅။	ကျေးရွာအတွင်းရှိ ကော်မတီဝင်များစာရင်း/ခါတ်ပုံ	၁၆	၁၇
၁၆။	ကျေးရွာဖွံ့ဖြိုးရေးအစီအစဉ်ဆောင်ရွက်မှု မှတ်တမ်းခါတ်ပုံများ	၁၈	၁၉
၁၇။	ကျေးရွာအချက်အလက်ပုံစံ(၁)	၂၀	၂၂
၁၈။	စီမံကိန်းစက်ဝန်း အချိန်ဇယား(ပုံစံ-၂)	၂၃	၂၄
၁၉။	ကျေးရွာဖွံ့ဖြိုးရေးဦးစားပေးအစီအစဉ်(ပုံစံ-၃)	၂၅	၂၇
၂၀။	ကျေးရွာအုပ်စုစီမံကိန်းလုပ်ငန်းခွဲ ရွေးချယ်ခြင်း(ပုံစံ-၄)	၂၈	၂၈
၂၁။	ကျေးရွာအစည်းအဝေးမှတ်တမ်းများ	၂၉	၃၂
၂၂။	လူထုပူးပေါင်းပါဝင်သောလူမှုဆန်းစစ်ခြင်းနှင့် အကဲဖြတ်ခြင်းလုပ်ငန်းစဉ် (PSA/PRA) အကျဉ်းချုပ်ဇယား	၃၃	၃၄

# ဒီးမော့ဆိုမြို့နယ်အညွှန်းပြမြေပုံ

စကေး ၁ လက်မ = ၂ မိုင်



ပြင်ပဗွဲ့စည်းပြီးစံပြ(၆)မိုင်ကျေးရွာအုပ်စုမြေပုံ



အညွှန်း

- ကျေးရွာအုပ်စုနယ်နိမိတ် (---)
- ကျေးရွာနယ်နိမိတ် (---)
- ကျေးရွာ (☐)
- ကားလမ်း (//)
- တိုးချဲ့မည့်ကျေးရွာ (☐)

စံပြု(၆)မိုင်အုပ်စုတွင်ပါဝင်သော ကျေးရွာများစာရင်း

စဉ်	ကျေးရွာအမည်	အိမ်ထောင်စု အရေအတွက်	လူဦးရေ		
			ကျား	မ	ပေါင်း
၁။	စံပြု(၆)မိုင်	၄၆၀	၁၅၀၁	၁၁၀၀	၂၆၀၀
၂။	ဒေါဘူးငံရယ်	၂၀၃	၅၄၂	၅၅၈	၁၁၀၀
၃။	ဒေါပိုးစိ	၁၀၆	၃၁၀	၃၁၅	၆၂၅
၄။	ဂေါ်ရခါး	၃၅	၁၀၇	၉၆	၂၀၃
၅။	ဘက်တလိန်	၁၁၈	၃၀၅	၃၁၁	၆၁၆
၆။	ဟိုဖိတ်	၆၅	၁၆၉	၁၅၈	၃၂၇
၇။	ဟိုဝမ်ရွာသစ်	၃၉	၈၉	၉၆	၁၈၅
၈။	ဝမ့်လထွား	၆၀	၁၃၅	၁၅၃	၂၈၈
၉။	မီးဖြူကုန်း	၆၆	၁၈၅	၁၆၉	၃၅၄
၁၀။	ဒေါဆိုရှေ့	၂၅	၅၇	၄၀	၉၇

6



കുളിപ്പാത

അമ്പലപ്പാത

വെള്ളപ്പാളി

പാത

പാത

കോടമ്പലം

കുളിപ്പാത

അമ്പലപ്പാത

കോടമ്പലം

കോടമ്പലം

3-13  
0-21

9

## စံပြု (၆) မိုင်အုပ်စု၊ ဝမ်းလထွားကျေးရွာ

မြေပုံသုံးသပ်ချက်

၆.၁၂.၂၀၁၆

ဝမ်းလထွားကျေးရွာသည် ကယားပြည်နယ်၊ ဒီးမော့ဆိုမြို့၏ မြောက်ဘက်တွင် တည်ရှိပါသည်။ ထိုကျေးရွာသို့ သွားသောလမ်းမှာ ကတ္တရာလမ်းဖြစ်ပါသည်။ ကျေးရွာသို့ ဝင်သောလမ်းနှင့် ရွာကြားလမ်းများ မှာ မြေသားလမ်း ဖြစ်သောကြောင့် မိုးရာသီတွင် သွားရေးလာရေး လမ်းပန်းဆက်သွယ်ရေး ခက်ခဲလှပါသည်။ ဝမ်းလထွားကျေးရွာသည် အစိုးရမူလတန်းကျောင်းနှင့် မူကြိုကျောင်းများရှိပါသည်။ ထိုကျောင်းတွင် ဝမ်းလထွား ကျေးရွာနှင့် ဒေါ်ဆိုရှေ့ကျေးရွာရှိ ကျောင်းသူသားများက လာရောက်ပညာသင်ကြား နေကြပါသည်။

ကျေးရွာ၏ တောင်ဘက်တွင် ဘုန်းကြီးကျောင်းနှင့် ဟိုဝမ်ကျေးရွာသို့ သွားသောလမ်းများ ရှိပါသည်။ ရွာ၏ မြောက်ဘက်တွင် ဘက်တလိန်ကျေးရွာ တည်ရှိပါသည်။ ကျေးရွာ၏ အရှေ့ဘက်တွင် လယ်ကွက်များ တည်ရှိပြီး ကျေးရွာ၏ အနောက်ဘက်တွင် အောင်သပြေကျေးရွာ တည်ရှိပါသည်။ ဝမ်းလထွားကျေးရွာရှိ ရွာသူ၊ သားများသည် အသက်မွေးဝမ်းကြောင်း အတွက် လယ်ယာ စပါးများကို အဓိက စိုက်ပျိုးကြသည်။

ပါဝင်ဆွေးနွေးသူ-

ကျား (၂၀) ဦး

မ (၂၅) ဦး

## ဝမ်းလထွားကျေးရွာသမိုင်းကြောင်း

ဝမ်းလထွားကျေးရွာသည် ဒီးမော့ဆိုမြို့နယ် စံပြ(၆)မိုင် ကျေးရွာအုပ်စု ထဲတွင်ပါဝင်သည်။ ဝမ်းလထွားရွာသည် လွိုင်ကော်-ဒီးမော့ဆို သွားသည့် ကားလမ်းမကြီး အရှေ့ဘက်ဘေးတွင်တည်ရှိသည်။ ယခုလက်ရှိ ဝမ်းလထွားကျေးရွာအတွင်းဝင်သည့်လမ်းသည် မြေသားလမ်းသာဖြစ်သည်။ ထိုမြေသားလမ်းသည် မိုးရာသီချိန်တွင်သက်ကြီးရွယ်အိုများ၊ ကလေးများနှင့် ဆန်စပါးသည်သယ်ဆောင်သည့် စက်များယာဉ်များသွားလာရန် ခက်ခဲ ပါသည်။

ဝမ်းလထွားရွာစတင်တည်ထောင်သောခုနှစ်မှာ (၁၉၉၇) ခုနှစ်တွင် စတင်တည်ထောင်ခဲ့သည်။ စတင်ထည်ထောင်ခဲ့သောသူများမှာ ရှမ်းလူမျိုးများဖြစ်ကြသည်။ အိမ်ခြေမှာ (၂၂) အိမ်ဖြင့်သာ စတင်တည်ထောင်ခဲ့ပြီး လူဦးရေ (၁၀၇) ဦးသာရှိသေးသည်။ ယခင်က ဝမ်းလထွားရွာ အဟောင်းသည် လယ်ကွင်းတွင် တည်ရှိ၍ကွင်း အမှတ် (၁၂)တွင် တည်ရှိသည်။ ထိုရွာဟောင်းသည် ရှေးဘိုးဘွားလူကြီးများ စတင်တည်ထောင်ခဲ့ကြသည်။ ထိုနေရာတွင် လမ်းပန်းဆက်သွယ်ရေး၊ ပညာရေး၊ ကျန်းမာရေး မရှိသလောက် နည်းသောကြောင့် ယခုလက်ရှိ နေရာတွင်ပြောင်းရွှေ့ရခြင်းဖြစ်ပါသည်။

ဝမ်းလထွားကျေးရွာရှိ စာသင်ကျောင်းလည်း (၁၉၉၇) ခုနှစ်တွင် မှာဘဲကိုယ်ထူကိုယ်ထစနစ်ဖြင့် ထံရံကာ၊ သွပ်မိုးဖြင့် ဆောက်လုပ်သင်ကြားခဲ့သည်။ (၂၀၀၁) ခုနှစ်တွင် ဂျပန်အစိုးရနှင့် ပြည်သူများ ပူးပေါင်း၍ ကျောင်းသစ် ဆောက်လုပ်ခဲ့သည်။ ယခုလက်ရှိမူကြိုကျောင်းသည်လည်း ကိုယ်ထူကိုယ်ထစနစ်ဖြင့် ရွာသားများတည်ဆောက်ခဲ့သည်။

ဝမ်းလထွားကျေးရွာအတွင်းရှိ ဘုန်းတော်ကြီးကျောင်းသည်လည်း (၁၉၉၇)ခုနှစ်တွင် စတင်တည်ထောင်ခဲ့သည်။ ယခုလက်ရှိတွင် ရွာသူရွာသားများနှင့် ပြင်ပအလှူရှင်များ ထည့်ဝင်လှူဒါန်းကြပြီး ကျောင်းဆောင်သစ်သုံးဆောင် ဆောက်လုပ်ထားသည်မှာ အများပြည်သူများလည်း ပါဝင်လှူဒါန်းခဲ့ကြပါသည်။



ဝမ်းလထွားကျေးရွာအတွင်းရှိ နှစ်စဉ်ကျင်းပလျက်ရှိသောရိုးရာပွဲတော်များမှာ (၄) လပိုင်းတွင်တန်ခူး ကျောင်းတက်ပွဲတော် (၈) လပိုင်းတွင်ဝါဆိုသင်္ကန်းကပ်လှူပွဲတော်၊ (၉) လပိုင်းတွင် ပဌာန်းပွဲတော်၊ (၁၀) လပိုင်းတွင် သီတင်းကျွတ်မီးထွန်းပွဲတော်၊ (၁၁) လပိုင်းတွင် ကထိန်ပွဲတော် နှစ်စဉ်ကျင်းပ ခဲ့သည်။

ဝမ်းလထွားကျေးရွာသည် အဓိက ဆန်စပါးကိုသာစိုက်ပျိုးကြပါသည်။ ဝင်ငွေအတွက်လည်း ဤသီးနှံ များကိုသာ မှီခိုအားထားကြသည်။ ကျန်းမာရေး၊ ပညာရေးအတွက်လည်း သီးနှံဝင်ငွေပေါ်မူတည်ပြီး အားထား ကြရပါသည်။ အခြားမည်သည့်သီးနှံမှ ဝင်ငွေတိုးအနေဖြင့် စိုက်ပျိုးခြင်းမရှိပေ။ မိုးတွင်းကာလတွင်သာ ရေရရှိ သောကြောင့် ဆန်စပါးကို အလေးထားစိုက်ကြသည်။ ကျန်ရာသီများတွင် ရေရှားခြင်းကြောင့် စိုက်ပျိုးရန် အခက်အခဲရှိပါသည်။ ဆည်ရေကို အမှီပြုစိုက်ပျိုးသောလည်း လုံလောက်မှုမရှိပေ။

ယခင်က ဝမ်းလထွားကျေးရွာသည် အိမ်ခြေ (၂၂) အိမ်မှ စတင်တည်ထောင်ခဲ့၍ ယခုလက်ရှိ အိမ်ထောင်စုမှာ (၆၀) ဖြစ်ပြီး အိမ်ခြေမှာ (၆၅) အိမ်အထိတိုးတက်ဖွံ့ဖြိုး ခဲ့ပါသည်။

ဆွေးနွေးမှုတွင်ပါဝင်သောဦးရေ ကျား ( ၆ ) ဦး၊ မ (၃) ဦး



စံပြု (၆) မိုင်အုပ်စု၊ ဝမ်းလထွားကျေးရွာ

ဥစ္စာနေကြွယ်ဝမှု အဆင့် သတ်မှတ်ချက်

ရက်စွဲ- ၆.၁၂.၂၀၁၆

ဝမ်းလထွားကျေးရွာသည် ကယားပြည်နယ်၊ ဒီးမော့ဆိုမြို့နယ်၊ စံပြု (၆) မိုင်အုပ်စုတွင် တည်ရှိပါသည်။ ဝမ်းလထွားကျေးရွာသည် ရှမ်းလူမျိုးအများစု နေထိုင်ကြသောကျေးရွာတစ်ရွာဖြစ်သည်။ ကျေးရွာတွင် လက်ရှိ အိမ်ခြေမှာ (၆၃) အိမ်ရှိပါသည်။ ထိုကျေးရွာ၏ အဓိကစိုက်ပျိုးသီးနှံ များ စပါးဖြစ်ပါသည်။ ကျေးရွာ၏ စီးပွားရေး၊ ကျန်းမာရေး၊ ပညာရေးနှင့် လမ်းပန်းဆက်သွယ်ရေးဖွံ့ဖြိုးမှုကိုလေ့လာကြည့်သော အခါ သိသိသာသာ ပြောင်းလဲလာသောအုပ်စု (ချမ်းသာ) ၊ ပုံမှန် တိုးတက်ပြောင်းလဲလာသောအုပ်စု (အတင့်အသင့်) ၊ ဖွံ့ဖြိုးတိုးတက်ဆဲအုပ်စု(နွမ်းပါး) ဟူသော (၃)မျိုးခွဲပြီး လေ့လာရာတွင် အိမ်ထောင်စု (၆၅)ခု အနက် အိမ်ထောင်စု (၅) ခုမှာ သိသိသာသာတိုးတက် ပြောင်းလဲလာသည်ကို တွေ့ရပါသည်။ အိမ်များကို ပြုပြင်ပြောင်းလဲ တည်ဆောက်ခြင်း၊ ကား၊ ဆိုင်ကယ်၊ လယ်ယာ (၃)ဧက အထက်၊ လယ်ထွန်စက်၊ ထော်လင်္ဂီများ ဝယ်ယူကာအသုံးပြု လာနိုင်ကြသည်ကို တွေ့ရပါသည်။

ဒုတိယ အုပ်စုဖြစ်သော ပုံမှန်ဖွံ့ဖြိုးတိုးတက် လာသောအုပ်စု (အတင့်သင့်) ကိုလေ့လာရာတွင် အိမ်ထောင်စု (၅) ခုရှိပါသည်။ (၃) နှစ်အတွင်းလယ်ထွန်စက်၊ ဆိုင်ကယ်လယ်ယာ (၁) ဧက နှင့် အထိရှိလာ ကြသည်ကို လေ့လာတွေ့ရှိရပါသည်။

တတိယအုပ်စု ဖြစ်သောဖွံ့ဖြိုးဆဲ (နွမ်းပါး) အုပ်စုမှာ အိမ်ထောင်စု (၅၀) ခုရှိပါသည်။ အိမ်များမှာ သွပ်မိုး ထရံကာအိမ်၊ ဆိုင်ကယ်များရှိကြပြီး အချို့မှာ လက်လုပ်လက်စားများဖြစ်ကြပါသည်။

ပါဝင်ဆွေးနွေးသူ- ကျား (၂၀) ဦး

မ (၂၅) ဦး

(၉)





စံပြု (၆)မိုင် အုပ်စု၊ ဝမ်းလထွားကျေးရွာ

ပင့်ကူအိမ်သုံးသပ်ခြင်း

ရက်စွဲ၊ ၆.၁၂.၂၀၁၆

ဝမ်းလထွားကျေးရွာ၏ ရပ်နီး၊ ရပ်ဝေးခရီးသွား လုံခြုံမှုကို လေ့လာရာတွင် အမျိုးသမီးများသည် အမျိုးသားများထက် အားနည်းနေသည်ကို လေ့လာတွေ့ရှိရပါသည်။ ဝမ်းလထွားကျေးရွာရှိ အမျိုးသားများသည် သာရေး၊ နာရေးနှင့် အဖွဲ့အစည်း ပူးပေါင်းပါဝင်မှုတွင်လည်း အမျိုးသမီးများထက် အားသာနေသည်ကို လေ့လာတွေ့ရှိရပါသည်။ ထို့အပြင်အလုပ်အကိုင်အခွင့်အလမ်းများနှင့် ဝင်ငွေရရှိမှုတွင်လည်း အမျိုးသမီးများထက် သာလွန်နေသည်ကိုတွေ့ရပါသည်။ ကျေးရွာရှိ အမျိုးသမီးများသည် အိမ်မှုကိစ္စတွင် သာ အချိန်ကုန်နေရသောကြောင့်ဖြစ်သည်။ ထို့ကြောင့် အမျိုးသမီးများသည် အိမ်မှုကိစ္စတွင်သာ အမျိုးသား များထက် အားသာနေသည်ကို လေ့လာတွေ့ရှိရပါသည်။

ဝမ်းလထွားကျေးရွာ၏ ပညာအရည်အချင်းတတ်မြောက်မှုကိုလေ့လာရာတွင် အမျိုးသားများနှင့် အမျိုးသမီးများကွာဟ မှုမရှိသည်ကို လေ့လာတွေ့ရှိရပါသည်။ ထို့ကြောင့် ဦးဆောင်ပိုင်ခွင့်မှာ ကွာဟမှု အနည်းငယ်သာရှိသည်ကိုသုံးသပ်နိုင်ပါသည်။

ပါဝင်ဆွေးနွေးသူ- ကျား (၂၀) ဦး

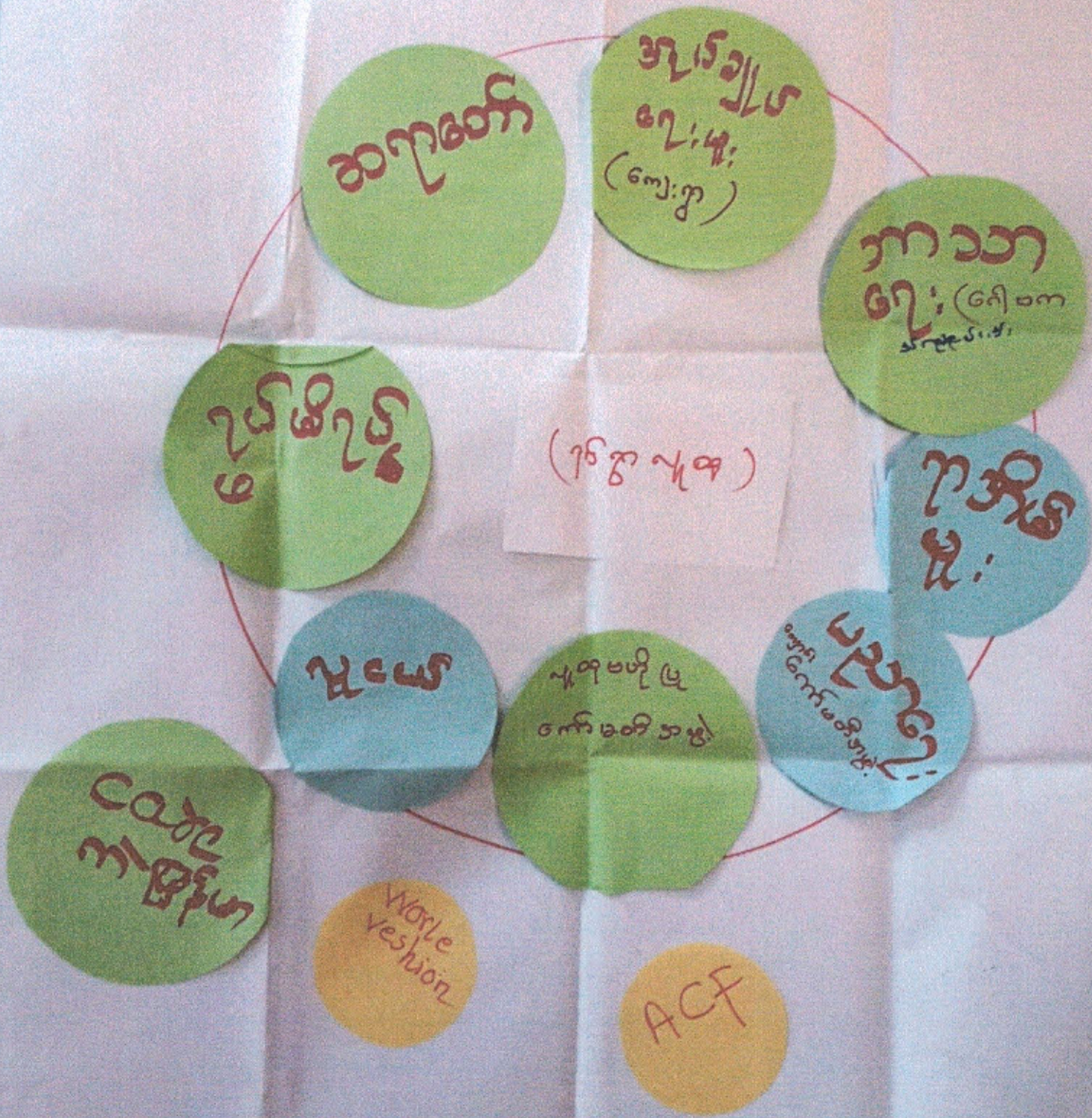
မ (၂၅) ဦး

အုပ်စု - ဝဲဘက် ( ဝဲ )

ရက်စွဲ - ၂၀၂၀ - ၁၀ - ၂၀

ကျေးဇူး - ဝမ်းသာစရာ

၁ - ၂၀



စံပြ (၆)မိုင် အုပ်စု၊ ဝဋ်လထွားကျေးရွာ

အဖွဲ့အစည်းချိတ်ဆက်မှုပြုခြင်းပုံ သုံးသပ်ချက်

ရက်စွဲ။ ။ ၆.၁၂.၂၀၁၆

ကယားပြည်နယ်၊ ဒီးမော့ဆိုမြို့၊ စံပြ (၆)မိုင် အုပ်စု၊ ဝဋ်လထွားကျေးရွာတွင် အဖွဲ့အစည်း (၁၄) ဖွဲ့ရှိပါသည်။ ထိုအဖွဲ့ အစည်းများ၏ အမည်မှာ မြို့နယ်အုပ်ချုပ်ရေးမှူး၊ အုပ်စုအုပ်ချုပ်ရေးမှူး၊ ကျေးရွာ အုပ်ချုပ်ရေးမှူး၊ ရပ်မိရပ်ဖအဖွဲ့၊ လူငယ်အဖွဲ့၊ ကျောင်းထိုင်ဆရာတောင် ဘုန်းကြီး၊ ဘာသာရေး (ဂေါဘက) အဖွဲ့၊ ပညာရေးကျောင်းကော်မတီ၊ ကျေးရွာ စီမံခန့်ခွဲမှုအဖွဲ့၊ Care Myanmar, World Vision, ACF လူထုဗဟိုပြု စီမံကိန်း စသည်တို့ဖြစ်ပါသည်။

ကျေးရွာအုပ်ချုပ်ရေးမှူး၊ ရာအိမ်မှူး၊ ရပ်မိရပ်ဖ၊ လူငယ်အဖွဲ့များသည် ကျေးရွာ၏ သာရေး၊ နာရေး၊ ဘာသာရေးနှင့် ရပ်ရွာဖွံ့ဖြိုးတိုးတက်ရေးကိစ္စရပ်များကို ဦးဆောင်ကာ အတူတကွ ပူးပေါင်းပါဝင်လုပ်ဆောင်ကြပါသည်။ ကျေးရွာရှိ လူမှုရေးပြဿနာများနှင့် အခက်အခဲများကို ဦးဆောင်ပြီး ဖြေရှင်းပေးသော အဖွဲ့ဖြစ်ပါသည်။ ဘာသာရေး (ဂေါဘက) အဖွဲ့၊ ကျောင်းထိုင်ဆရာတော် ဘုန်းကြီးအဖွဲ့များသည်ကျေးရွာအတွင်း ဘာသာရေး ပွဲတော်များကို ဦးဆောင် ကျင်းပပေးသောအဖွဲ့ဖြစ်ပါသည်။ ပညာရေးကျောင်းကော်မတီ အဖွဲ့သည် ကျေးရွာရှိ ပညာရေးတွင် လိုအပ်သောကိစ္စများကို ကူညီပေးသောအဖွဲ့ဖြစ်ပါသည်။

လူထုဗဟိုပြုစီမံကိန်း၊ Car Myanmar, World Vision အဖွဲ့ များသည် ကျေးရွာဖွံ့ဖြိုးတိုးတက်ရေး လုပ်ငန်းများအတွက် ကူညီထောက်ပံ့ပေးသောပြင်ပအဖွဲ့များဖြစ်ကြပြီး ကျေးရွာစီမံခန့်ခွဲမှု အဖွဲ့က ဖွံ့ဖြိုးတိုးတက်ရေး လုပ်ငန်းများ ကို လုပ်ကိုင်ဆောင်ရွက်သော အဖွဲ့ဖြစ်သည်။

ပါဝင်ဆွေးနွေးသူ-

ကျား(၂၀) ဦး

မ (၂၅) ဦး

අපේ - ඉංග්‍රීසි බාහිර  
 ආ: 1 - 08: 00: 00:

ආසන්නයේ පාඨය:

විෂයය: 18: 22

m - 13  
 0 - 21

ලංකා: 3000	Jan	Feb	March	April	May	June	July	August	Sept	Oct	Nov	Dec
සෑය: 1905 285: 211												
දෙසට පිටු 2000												
දිනෙන් දින												
2002. 2: 02												
සෑය: 1905 285: 211												
සෑය: 1905 285: 211												
සෑය: 1905 285: 211												



စံပြ (၆) မိုင်ကျေးရွာအုပ်စု၊ ဝမုံလထွားကျေးရွာ

ရာသီခွင်ပြ ဇယားသုံးသပ်ချက်

ကယားပြည်နယ်၊ ဒီးမော့ဆိုမြို့နယ်၊ စံပြ(၆) မိုင်အုပ်စု၊ ဝမုံလထွားကျေးရွာ၏ အဓိကကြသော အသက်မွေးဝမ်းကြောင်းများမှာ စိုက်ပျိုးရေး လုပ်ငန်းဖြစ်သော လယ်ယာ၊ တောင်ယာဖြစ်သည်။ အဓိက စိုက်ပျိုးကြသော သီးနှံများမှာ စပါး၊ ပြောင်းဖူးများဖြစ်ကြသည်။ ပြောင်းဖူးကို မတ်လတွင် စတင်ထွန်ယက်ကြ ပါသည်။ ဧပြီလတွင် စတင်စိုက်ပျိုးကြပါသည်။ သြဂုတ်လတွင် ရိတ်သိမ်းကြပါသည်။ လယ်စပါးကို မေလတွင် စတင်ထွန်ယက် ကြပါသည်။ မေလ၊ ဇွန်လနှင့် ဇူလိုင်လများတွင် စိုက်ပျိုးကြပါသည်။ စပါးကို နိုဝင်ဘာလတွင် ရိတ်သိမ်းကြပါသည်။ ဝမုံလထွားရွာသည် စပါးနှင့် ပြောင်းကို စီးပွားအဖြစ်စိုက်ပျိုးကြပါသည်။ ဝမုံလထွားကျေးရွာရှိ ဝင်ငွေ အနည်း၊ အများ လေ့လာရာတွင်သြဂုတ်လနှင့် နိုဝင်ဘာလတွင် ဝင်ငွေများရရှိကြပါသည်။

ဝမုံလထွားကျေးရွာ၏ တစ်နှစ်သာပွဲတော်ကို လေ့လာရာတွင် တန်ခူးလတွင် သင်္ကြန်နှစ်ကူးပွဲတော် ကျင်းပပါပြီး၊ သြဂုတ်လတွင် ဝါဆိုသင်္ကန်း ကပ်လှူကြခြင်းနှင့် အောက်တိုဘာလနှင့် နိုဝင်ဘာလများတွင် ဆီမီး ထွန်းခြင်းနှင့် မီးပုံးပျံများကပ်လှူ လွတ်တင်ကြပါသည်။ ဝမုံလထွားကျေးရွာ၏ ကျန်းမာရေး အခြေအနေကို လေ့လာရာတွင် မိုးဦးဝင်စ အချိန်တွင် နှာစေးချောင်းဆိုး၊ ဝမ်းလျှာ ဝမ်းပျက်များဖြစ်ကြသည်ကို လေ့လာတွေ့ရှိရပါသည်။

ဝမုံလထွားကျေးရွာအတွင်းရှိ လမ်းများသည်မြေသားလမ်း ဖြစ်သောကြောင့် မိုးရာသီချိန်တွင် သွားရေးလာရေး ခက်ခဲပါသည်။ ဝမုံလထွားကျေးရွာရှိ ရွာသူ၊ သားများသည် နွေရာသီ မတ်လနှင့် တန်ခူးလများတွင် ရေအလုံအလောက် မသုံးစွဲနိုင်ကြသည်ကိုလေ့လာတွေ့ရှိရပါသည်။ ဝမုံလထွားကျေးရွာသူ/ သားအများစုသည် အလုပ်ကို ဇန်နဝါရီ၊ ဖေဖော်ဝါရီ လများတွင် အလုပ်ပါးကြသည်ကို လေ့လာတွေ့ရှိရပါသည်။ ထို့ကြောင့် ထိုလများတွင် လူထုဗဟိုပြုစီမံကိန်း စတင်အကောင်အထည် ဖော်ရန် အကောင်းဆုံးဖြစ်ကြောင့် တွေ့ ရှိရပါသည်။

ပါဝင်ဆွေးနွေးသူ - ကျား(၂၀) ဦး၊ မ (၂၅)ဦး


ကော်မတီဝင်များစာရင်း

ကျေးရွာအမည် - ၀၈.၈၅၅၀

ကျေးရွာအုပ်စုအမည် - ၈၆၂၆၁၆၆

စဉ်	အမည်	ကျား	မ	ရာထူး	ကော်မတီ	မှတ်ပုံတင်အမှတ်	အသက်	စုန်းနံပါတ်	လက်မှတ်
၁၂	မိုးမိုးစိန်	✓		ဥက္ကဋ္ဌ	စီ/ထောက်	၂/၂၀၈၈၆၁၁၁၁၁၁	၃၈	၀၉-၅၅၀၃၀၀၀၂၅	Carly
၂၂	ဦးစိုးမိုး		✓	ဥက္ကဋ္ဌ	စီ/ထောက်	၂/၂၀၈၈၆၁၁၁၁၁၁	၂၅	၀၉-၇၆၅၂၈၆၆၄၂	၃၅
၃၂	ဦးစိုးမိုး	✓		ခေါင်းဆောင်	ဝယ်ယူရေး	၂/၂၀၈၈၆၁၁၁၁၁၁	၃၆	၀၉-၇၆၅၂၈၆၆၄၂	၃၆
၄၂	ဦးစိုးမိုး	✓		အဖွဲ့ဝင်	ဝယ်ယူရေး	၂/၂၀၈၈၆၁၁၁၁၁၁	၃၁	၀၉-၇၇၂၅၅၄၅၀၈	၃၇
၅၂	မအိတ်အိတ်	✓		အဖွဲ့ဝင်	ဝယ်ယူရေး	၂/၂၀၈၈၆၁၁၁၁၁၁	၂၃	၀၉-၇၇၂၅၅၄၅၀၈	၃၇
၆၂	မအိတ်အိတ်	✓			ငွေစာရင်းကိုင်	၂/၂၀၈၈၆၁၁၁၁၁၁	၂၃	၀၉-၇၆၅၂၈၆၆၄၂	၃၅
၇၂	ဦးစိုးမိုး	✓		ခေါင်းဆောင်	စောင့်ကြည့်ကြီးကြပ်ရေး	၂/၂၀၈၈၆၁၁၁၁၁၁	၆၅	၀၉-၇၆၅၂၈၆၆၄၂	၃၅
၈၂	မအိတ်အိတ်	✓		အဖွဲ့ဝင်	စောင့်ကြည့်ကြီးကြပ်ရေး	၂/၂၀၈၈၆၁၁၁၁၁၁	၅၁	၀၉-၇၆၅၂၈၆၆၄၂	၃၅
၉၂	မအိတ်အိတ်	✓		အဖွဲ့ဝင်	စောင့်ကြည့်ကြီးကြပ်ရေး	၂/၂၀၈၈၆၁၁၁၁၁၁	၅၆	၀၉-၇၆၅၂၈၆၆၄၂	၃၅
၁၀	ဦးစိုးမိုး	✓		ခေါင်းဆောင်	လည်ပတ်ပြုပြင်ထိန်းသိမ်းရေး	၂/၂၀၈၈၆၁၁၁၁၁၁	၅၅	၀၉-၇၆၅၂၈၆၆၄၂	၃၅
၁၁	မအိတ်အိတ်	✓		အဖွဲ့ဝင်	လည်ပတ်ပြုပြင်ထိန်းသိမ်းရေး	၂/၂၀၈၈၆၁၁၁၁၁၁	၅၆	၀၉-၇၆၅၂၈၆၆၄၂	၃၅
၁၂	မအိတ်အိတ်	✓		အဖွဲ့ဝင်	လည်ပတ်ပြုပြင်ထိန်းသိမ်းရေး	၂/၂၀၈၈၆၁၁၁၁၁၁	၅၆	၀၉-၇၆၅၂၈၆၆၄၂	၃၅
၁၃	မအိတ်အိတ်	✓		ကိုယ်စားလှယ်	စောင့်ကြည့်ကြီးကြပ်ကြားဖြင့်ရေး	၂/၂၀၈၈၆၁၁၁၁၁၁	၄၅	၀၉-၇၆၅၂၈၆၆၄၂	၃၅
၁၄	မအိတ်အိတ်	✓		ကိုယ်စားလှယ်	စောင့်ကြည့်ကြီးကြပ်ကြားဖြင့်ရေး	၂/၂၀၈၈၆၁၁၁၁၁၁	၆၁	၀၉-၇၆၅၂၈၆၆၄၂	၃၅
၁၅	မအိတ်အိတ်	✓			စောင့်ကြည့်ကြီးကြပ်ကြားဖြင့်ရေး	၂/၂၀၈၈၆၁၁၁၁၁၁	၅၅	၀၉-၇၆၅၂၈၆၆၄၂	၃၅
		၇	၉						





လူထုပူးပေါင်းပါဝင်သော လူမှုဆန်းစစ်ခြင်း မှတ်တမ်း



စံပြု (၆) မိုင်ကျေးရွာအုပ်စု၊ ကော်မတီဝင်များ ဦးဆောင်ဆွေးနွေးမှုမှတ်တမ်း



ပုံစံ - ၈ - ၁ ကျေးရွာအခြေခံအချက်အလက်များ (Form PC 1)

လမ်းညွှန်ချက်၊ လူထုစည်းရုံးရေးမှူးသည် ဤအချက်အလက်များကို လူထုစည်းရုံးရေးမှူးသည်	ကျေးရွာတစ်ရွာသို့ ခေါင်းဆောင်များအား စီမံကိန်း မိတ်ဆက်အစည်းဝေးပတ်စီတောင်းခံရမည်၊ ဤအချက်အလက် များအား စစ်ဆေးပြီး ပုန်ကန်အောင်ပြုလုပ်ရမည်၊ သတင်းအချက်အလက်ထဲသို့ Tablets မှ တဆင့် ပြည်သွင်းရမည်။	ပထမဆုံးမိတ်ဆက်ခရီး ကျေးရွာအချက်အလက်များကို စီမံကိန်းမိတ်ဆက်အစည်းဝေးတွင်	သွားရောက်သောအခါ တောင်းခံရမည်။ ပြီးနောက်တွင်
ကျေးရွာအုပ်ချုပ်ရေးမှူး အမည် ဦးစံညွန့်	ကျေးရွာအုပ်ချုပ်ရေးမှူး၏ ဖုန်းနံပါတ် ၀၉-၇၇၈၇၅၀၁၆	လူထုစည်းရုံးရေးမှူး၏ အမည် ဦးကျော်မင်းထွန်း	
ပြည်နယ်၊တိုင်းဒေသကြီး၊ ဂဏာ၊ မြို့နယ် - ဦးစော့ သို့	ကျေးရွာအုပ်စု - ဝိပြေ(၁)ရပ်	ကျေးရွာ - ဝစ်၊ ဝထွာ	

က၊ လူဦးရေ

လူမျိုးစု	အိမ်ထောင်စုအရေအတွက်	ကိုးကွယ်သည့်ဘာသာ	အိမ်ထောင်စုအရေအတွက်
လူမျိုးစု (၁) - ငှက်	<၄> စု	ဘာသာ (၁) - ဗုဒ္ဓ	၆၀
လူမျိုးစု (၂) - ဗမာ	<၆> စု	ဘာသာ (၂) -	
လူမျိုးစု (၃) - ကယား	<၇> စု	ဘာသာ (၃) -	
လူမျိုးစု (၄) -			
လူမျိုးစု (၅) - ငှက်၊ ဗမာ၊ ကယား၊ ကလေး	<၄၄> စု	ဘာသာရော -	
မသန်စွမ်းသူများ	<၃> ဦး		
သက်ကြီးရွယ်အိုများ (၆၅ နှစ် နှင့် အထက်)	<၈> ဦး		
စစ်ဘေးရှောင်			

	အမျိုးသား (အရေအတွက်)	အမျိုးသမီး (အရေအတွက်)
လူဦးရေ		
လူမျိုးစု (၁) - ငှက်	<၂၃> ဦး	<၃၇> ဦး
လူမျိုးစု (၂) - ဗမာ	<၂၈> ဦး	<၂၀> ဦး
လူမျိုးစု (၃) - ကယား	<၈> ဦး	<၈> ဦး
လူမျိုးစု (၄) - ကလေး	<၇> ဦး	<၇> ဦး
လူမျိုးစု (၅) - ဗမာ၊ ကယား	<၆> ဦး	<၇> ဦး
မိမိမျိုးစု (၆) - ကယား	<၇> ဦး	<၃> ဦး
အမျိုးစု (၇) - ကယား	-	<၇> ဦး
အမျိုးစု (၈) -	<၇၀> ဦး	<၈၀> ဦး
အိမ်ထောင်စု ဦးစီး	<၅၇>	<၃>



စာသင်ကျောင်း	အမှတ် ခြံပိ	ကျန်းမာရေး	အမှတ် ခြံပိ	ဘာသာရေး အဆောက် အအုံများ	အမှတ် ခြံပိ
အထက်တန်းကျောင်း	<input type="checkbox"/>	ဆေးရုံ	<input type="checkbox"/>	ဝေတီ	<input type="checkbox"/>
အလယ်တန်းကျောင်း	<input type="checkbox"/>	ကျန်းမာရေးဌာန	<input type="checkbox"/>	ဘုန်းကြီးကျောင်း	<input checked="" type="checkbox"/>
မူလတန်းကျောင်း	<input checked="" type="checkbox"/>	ကျန်းမာရေးဌာနခွဲ	<input type="checkbox"/>	ဟိန္ဒူဘုရားကျောင်း	<input type="checkbox"/>
မူကြိုကျောင်း	<input checked="" type="checkbox"/>	ဆေးပေးခန်း	<input type="checkbox"/>	စရစ်ယာန်ကျောင်း	<input type="checkbox"/>
အခြား	<input type="checkbox"/>	အခြား	<input type="checkbox"/>	ဗလီ	<input type="checkbox"/>
				အခြား	<input type="checkbox"/>
မှတ်ချက်		မှတ်ချက်		မှတ်ချက်	

(ဂ) ကျွမ်းကျင်သူများမှတ်တမ်း (ကျေးရွာတွင်နေထိုင်သော သို့မဟုတ် တခြားရွာမှလာရောက်သော ကျွမ်းကျင်သူများ)

(၁) စာသင်ကျောင်း			(၂) ကျန်းမာရေး			(၃) လက်မှုပညာရှင်		
	ရွာတွင်နေ ထိုင်သူ	အခြားရွာမှ လာသူ		ရွာတွင်နေ ထိုင်သူ	အခြား ရွာမှ လာသူ		ရွာတွင် နေထိုင်သူ	အခြားရွာ မှလာသူ
မူလတန်းပြဆရာ/မ	<input checked="" type="checkbox"/>	<input checked="" type="checkbox"/>	ဆရာပန်	<input type="checkbox"/>	<input type="checkbox"/>	လက်သမား	<input checked="" type="checkbox"/>	<input type="checkbox"/>
အထက်တန်းပြဆရာ/မ	<input type="checkbox"/>	<input type="checkbox"/>	လက်ထောက် ကျန်းမာရေးမှူး	<input type="checkbox"/>	<input type="checkbox"/>	ပန်းရုံ	<input checked="" type="checkbox"/>	<input type="checkbox"/>
အလယ်တန်းပြဆရာ/မ	<input checked="" type="checkbox"/>	<input type="checkbox"/>	အမျိုးသမီးကျန်းမာရေး ဆရာမ	<input type="checkbox"/>	<input checked="" type="checkbox"/>	လျှပ်စစ်ကျွမ်းကျင် မီးသမား	<input checked="" type="checkbox"/>	<input type="checkbox"/>
မူကြိုဆရာ/မ	<input type="checkbox"/>	<input checked="" type="checkbox"/>	သားမွေးဆရာမ	<input checked="" type="checkbox"/>	<input type="checkbox"/>	စရိက်ထွယ်သူ	<input checked="" type="checkbox"/>	<input type="checkbox"/>
အခြား	<input type="checkbox"/>	<input type="checkbox"/>	ပြည်သူ့ကျန်းမာရေးလုပ်သား	<input checked="" type="checkbox"/>	<input type="checkbox"/>	စက်ပြင်ဆရာ	<input checked="" type="checkbox"/>	<input type="checkbox"/>
မှတ်ချက်	မှတ်ချက် အထက် လျှပ်စစ် တွင် မှတ်တမ်း ကျွမ်းကျင်သူများ ဖြစ်သည်။			မှတ်ချက် ကျွမ်းကျင်သူများ တွင် မှတ်တမ်း မရှိပါ။				

(ဃ) ကျေးရွာသို့ ရောက်ရှိနိုင်သည့် လမ်းအခြေအနေ / ကျေးရွာတစ်ရွာသည် ၎င်း၏ ကျေးရွာအုပ်စုနှင့် ဆက်သွယ်ထားသော လမ်းအခြေအနေ (အောက်ပါတို့ကိုပိုင်းပါ)

ကျောက်ကြမ်းလမ်း: ကတ္တရာလမ်း      ကွန်ကရစ်လမ်း: \_\_\_\_\_  
 ကျောက်ခင်းလမ်း: ခြေသားလမ်း      လူသွားလမ်း: \_\_\_\_\_  
 မော်တော်ဆိုင်ကယ်လမ်း: \_\_\_\_\_  
 အခြား: \_\_\_\_\_

မြို့အုပ်စု - ရွာတွင် လက်သည့် ၆ မြို့သား လမ်း မြစ် သည်



(င) ကျေးရွာဖွံ့ဖြိုးမှုစီမံချက်

ပိုင်းပါ

.....

စီမံချက်ရှိခဲ့ပါသလား?

- (၂) ရှိခဲ့ပါလျှင် ဤစီမံချက်ကို မည်သည့် ခုနှစ်တွင်ပြင်ဆင်ခဲ့ပါသနည်း? နှစ်-----/မေမိမိ. ၂၀၁၄ , ၂၀၁၅, ၂၀၁၆
- (၃) ဤစီမံချက်ကို မြို့နယ်မှအတည်ပြုခဲ့ပါသလား? (ပြုခဲ့ပါသည်)/မပြုခဲ့ပါ /မသိပါ

(စ) ခရီးအကွာအဝေး

- (၁) ဤကျေးရွာ၏ဗဟိုမှ ၎င်းကျေးရွာအုပ်စု၏ဗဟိုအထိ ခရီးခိုင်မည်မျှကွာဝေးသနည်း? မိုင်-----/မသိပါ
- (၂) ဤကျေးရွာမှ ၎င်းကျေးရွာအုပ်စုဗဟိုအထိ သွားလာရာတွင်ကြာမြင့်သည့်အချိန်။ ၁၅ မိနစ်

ခြောက်သွေ့ရာသီတွင်ကြာချိန်----- ၁၅ မိနစ် ----- ထောက်လှမ်း/မော်တော်ဆိုင်ကယ်/ခြေလျှင်/လား/မော်တော်ဘုတ်/  
အခြား-----

မိုးရာသီတွင်ကြာချိန်----- ၁၀ မိနစ် ----- ထောက်လှမ်း/မော်တော်ဆိုင်ကယ်/ခြေလျှင်/လား/မော်တော်ဘုတ်/  
အခြား-----

(ဆ) ဖတ်ဝန်းကျင်ဆိုင်ရာ သဘာဝဘေးအန္တရာယ်

ဤကျေးရွာတို့ ရေကြီးခြင်းကဲ့သို့ သဘာဝဘေးအန္တရာယ်ကျရောက်စွဲခြင်း ရှိပါသလား။

မရှိပါ  ရှိပါသည် ရှိလျှင်ဖော်ပြပါ ----- ၁၉ လာ အင်း ရှိသော ကျေးရွာများကို မေး ရေး အ ချား (ပါ) ၂၁၂၄

(ဇ) ကျေးရွာတွင် ဇွဲစည်းထားသော အဖွဲ့အစည်းများ

လူထုဗဟိုပြုစီမံကိန်းမတိုင်မီ ဤကျေးရွာတွင် ကျေးရွာဖွံ့ဖြိုးရေးအတွက် အစိုးရ (သို့) ရွာသားများကိုယ်တိုင်(သို့) စီမံကိန်းတစ်ခုခုမှ ဇွဲစည်းထားသည့် အဖွဲ့အစည်းများရှိပါသလား။

- (၁) အင်း မြန်မာ ကော်မတီ
- (၂) ကလောင် ကော်မတီ
- (၃) ဝါဒီကလောင် ကော်မတီ
- (၄) မိမိမိကြီး ကလောင်
- (၅) ကျေးရွာစီမံကိန်းအဖွဲ့
- (၆) မန္တလေးသစ်သစ်အဖွဲ့

အမည် ဦးစံအောင်  
လက်မှတ် [Signature] နေ့စွဲ ၆.၁၀.၂၀၁၆

အမည် ဦးကျော်မင်းအောင်  
လက်မှတ် [Signature] နေ့စွဲ ၆.၁၀.၂၀၁၆

လူထုစည်းရုံးရေးမှူး





ပုံစံ - ၀-၂ - စီမံကိန်းစတင်ပန်းအချိန်ဇယား (PC 2)

လမ်းညွှန်များ၊ သက်ဆိုင်ရာလူထုစုစည်းရေးများ/လက်ထောက်နည်းပညာနည်းပညာများများ၊ စီမံကိန်းစတင်ပန်းအဆင့်တစ်ခုပြီးစီးတိုင်း တွေးခွာနှင့် တွေးခွာအုပ်စုအတွက် ၊ နှိုင်းစာကို ဖြည့်သွင်းရမည်။

စည်းရုံးရေးများ/ဝန်ထမ်း အမည် - ဦးကျော်စေ၊ ဝဋ်ဦး၊

နေ့စွဲ ၆.၀၂.၂၀၁၆

ပြည်နယ်/တိုင်း ကယား၊ မြို့နယ် ဒီပဲယဲခရိုင်၊ တွေးခွာအုပ်စု - ငါးဂါးကလက်ရွယ်၊ တွေးခွာ - စဖ်.လ.ထွေး

စတင်ပန်းအားအမှတ်ပြစ်ပါ  စတင်ပန်း(၁)  စတင်ပန်း(၂)  စတင်ပန်း(၃)  စတင်ပန်း(၄)

စီမံကိန်းအောင်မြင်မှုအဆင့်များ	နေ့စွဲ			အစည်းအဝေးတွင်တက်ရောက်သူအရေအတွက်			လူမျိုးစုတက်ရောက်မှု အရေအတွက်၊ လူမျိုးစုအစု	ကျား	မိန်းမ
	စတင်သည့်နေ့	ပြီးဆုံးသည့်နေ့	အရေအတွက်	အမျိုးသား	အမျိုးသမီး	အိမ်ထောင်စုအရေအတွက်			
၀။ တွေးခွာစီမံကိန်း စိတ်ဆက်အစည်းအဝေး	၆.၀၂.၂၀၁၆	၆.၀၂.၂၀၁၆	၂၀	၂၅	၂၅	၂၅	၂၅	၂၅	၂၅
၂။ တွေးခွာစွဲ ဦးရေး စီမံချက်ရေးဆွဲခြင်း အစည်းအဝေး	၉.၀၂.၂၀၁၆	၉.၀၂.၂၀၁၆	၂၆	၃၂	၃၂	၃၂	၃၂	၃၂	၃၂
၃။ တွေးခွာအုပ်စု လုပ်ငန်းဆုံးဖြတ်ချက်ချရာညီ အစည်းအဝေး	၀၂.၀၂.၂၀၁၆	၀၂.၀၂.၂၀၁၆	၃၀	၃၆	၃၆	၃၆	၃၆	၃၆	၃၆
၄။ မြို့နယ်အဆင့် စီမံကိန်းရေးဆွဲရေး နှင့် အကောင်အထည်အစည်းဖော်ရေးကော်မတီ၏ စီမံကိန်း သုံးသပ်မှု အစည်းအဝေး			မရှိ	မရှိ	မရှိ	မရှိ	မရှိ	မရှိ	မရှိ
၅။ မြို့နယ် စီမံကိန်းရေးဆွဲရေး နှင့် အကောင်အထည်ဖော်ရေး ကော်မတီ၏ဆုံးဖြတ်မှုကို ရွာသို့ အထိမ်းအမှတ် အကြောင်းကြားသည့် အစည်းအဝေး	၂၀.၂.၂၀၁၆	၂၀.၂.၂၀၁၆	၂၆	၃၂	၃၂	၃၂	၃၂	၃၂	၃၂

၂၀

၂၃

၂၅

၂၆၂-၂  
၁၇၉-၂  
၁၇၉-၂

ကျား-၂ | ၂၆ | ၂၆  
မိန်းမ-၂ | ၂၆ | ၂၆  
အစု-၂ | ၂၆ | ၂၆  
စုစုပေါင်း-၂ | ၂၆ | ၂၆



၂၄

၆။ စီမံကိန်းလုပ်ငန်းခွဲစီမံချက်ရေးဆွဲခြင်း အစည်းအဝေး:								
၆.၁။ စီမံကိန်းလုပ်ငန်း အကောင်အထည်ဖော် ရေးဆွဲအစဉ် ရေးဆွဲခြင်း:	၃၉.၉.၂၀၁၆	၃၉.၉.၂၀၁၆	၇	၈	၁၅	၁၈၀-၅ ၂၅၆-၇ ၂၅၆+၁၈၀-၁	၆၁၅၀၀-၁၁ ၁၅၆၆-၁၁ ၂၅၆+၁၈၀-၁	
၆.၂။ ဝယ်ယူရေးဆွဲအစဉ် ရေးဆွဲခြင်း:	၃၉.၉.၂၀၁၆	၃၉.၉.၂၀၁၆	၇	၈	၁၅	၁၈၀-၅ ၂၅၆-၇ ၂၅၆+၁၈၀-၁	၆၁၅၀၀-၁၁ ၁၅၆၆-၁၁ ၂၅၆+၁၈၀-၁	
၆.၃။ ဘဏ္ဍာရေးကဏ္ဍကုန်ကျမှု လျာထားဆီအစဉ် ရေးဆွဲခြင်း:	၃၉.၉.၂၀၁၆	၃၉.၉.၂၀၁၆	၇	၈	၁၅	၁၈၀-၅ ၂၅၆-၇ ၂၅၆+၁၈၀-၁	၆၁၅၀၀-၁၁ ၁၅၆၆-၁၁ ၂၅၆+၁၈၀-၁	
၆.၄။ ပြင်/ထိန်းသိမ်းအစဉ် ရေးဆွဲခြင်း:	၃၉.၉.၂၀၁၆	၃၉.၉.၂၀၁၆	၇	၈	၁၅	၁၈၀-၅ ၂၅၆-၇ ၂၅၆+၁၈၀-၁	၆၁၅၀၀-၁၁ ၁၅၆၆-၁၁ ၂၅၆+၁၈၀-၁	
၇။ စီမံကိန်းလုပ်ငန်းခွဲ တိုးတက်မှု စောင့်ကြည့် အစည်းအဝေး:								
၇.၁။ အစည်းအဝေး ပထမအကြိမ်								
၇.၂။ အစည်းအဝေး ဒုတိယအကြိမ်								
၇.၃။ အစည်းအဝေး တတိယအကြိမ်								
၈။ စီမံကိန်းလုပ်ငန်းခွဲ အပြီးသတ်စစ်ဆေးခြင်း အစည်းအဝေး:								
၉။ လူထုပုဂ္ဂိုလ်ဆေးခွဲအစည်းအဝေး:								

၂၄

၂၄



ပုံစံ - ၈ - ၃ ကျေးရွာခွဲခြားရေး ဦးစားပေးအစီအစဉ် (Form PC 3)

အထောက်အကူပြု ကော်မတီသည် လူထုဝန်ထမ်းချိမ်းညှိရေးအကူအညီဖြင့် ဤပုံစံကိုပြည့်စုံအောင် ပြည့်သွင်းရမည်။

လူထုဝန်ထမ်းချိမ်းညှိရေး/ဝန်ထမ်း အမည် - ဦးကျော်စင်

နေ့စွဲ ၉-၁၂-၂၀၁၆ စက်ဝန်းအား အမှတ်ခြစ်ပါ (V)  စက်ဝန်း(၁)   
 စက်ဝန်း(၂)  စက်ဝန်း(၃)  စက်ဝန်း(၄)

ပြည်နယ်/တိုင်း - ကယား မြို့နယ် ဒီးပဲခူး ကျေးရွာအုပ်စု ၁၅၆၃၁၆ ကျေးရွာ ၀၂၂.၂၀၁၇

က။ အခက်အခဲအတားအဆီးများအားရွေးနှေးခြင်း - ယခုလက်ရှိအခြေအနေတွင် ဤကျေးရွာခွဲခြားတိုးတက်ရေးအတွက် အဓိက အခက်အခဲအတားအဆီးများသည် မည်သည့်များဖြစ်ပါသနည်း။ (အမျိုးသား/သမီး အနည်းဆုံးအခက်အခဲ ၅ ခုစီဖော်ပြပါ)

အမျိုးသား အဖွဲ့မှ တင်ပြသောအခက်အခဲအတားအဆီးများ	အမျိုးသမီး အဖွဲ့မှ တင်ပြသောအခက်အခဲအတားအဆီးများ
၁ မြို့နယ်အတွင်း အလုပ်အကိုင် အခွင့်အလမ်း (၂၀၁၆)	၁ အလုပ်အကိုင် အခွင့်အလမ်း (၂၀၁၆)
၂ အလုပ်အကိုင် အခွင့်အလမ်း (၂၀၁၆)	၂ အလုပ်အကိုင် အခွင့်အလမ်း (၂၀၁၆)
၃ မြို့နယ်အတွင်း အလုပ်အကိုင် အခွင့်အလမ်း (၂၀၁၆)	၃ အလုပ်အကိုင် အခွင့်အလမ်း (၂၀၁၆)
၄ မြို့နယ်အတွင်း အလုပ်အကိုင် အခွင့်အလမ်း (၂၀၁၆)	၄ မြို့နယ်အတွင်း အလုပ်အကိုင် အခွင့်အလမ်း (၂၀၁၆)
၅ မြို့နယ်အတွင်း အလုပ်အကိုင် အခွင့်အလမ်း (၂၀၁၆)	၅ မြို့နယ်အတွင်း အလုပ်အကိုင် အခွင့်အလမ်း (၂၀၁၆)

ခ။ မျှော်မှန်းခြင်း - နောင်လာမည့် (၅) နှစ် အတွင်း ကျေးရွာခွဲခြားရေး မျှော်မှန်းလျာထားချက်များအား တင်ပြပါ။

အမျိုးသားအဖွဲ့မှ တင်ပြသောမျှော်မှန်းချက်များ	အမျိုးသမီးအဖွဲ့မှ တင်ပြသောမျှော်မှန်းချက်များ
၁ မြို့နယ်အတွင်း အလုပ်အကိုင် အခွင့်အလမ်း (၂၀၁၆)	၁ မြို့နယ်အတွင်း အလုပ်အကိုင် အခွင့်အလမ်း (၂၀၁၆)
၂ အလုပ်အကိုင် အခွင့်အလမ်း (၂၀၁၆)	၂ အလုပ်အကိုင် အခွင့်အလမ်း (၂၀၁၆)
၃ မြို့နယ်အတွင်း အလုပ်အကိုင် အခွင့်အလမ်း (၂၀၁၆)	၃ မြို့နယ်အတွင်း အလုပ်အကိုင် အခွင့်အလမ်း (၂၀၁၆)
၄ မြို့နယ်အတွင်း အလုပ်အကိုင် အခွင့်အလမ်း (၂၀၁၆)	၄ မြို့နယ်အတွင်း အလုပ်အကိုင် အခွင့်အလမ်း (၂၀၁၆)
၅ မြို့နယ်အတွင်း အလုပ်အကိုင် အခွင့်အလမ်း (၂၀၁၆)	၅ မြို့နယ်အတွင်း အလုပ်အကိုင် အခွင့်အလမ်း (၂၀၁၆)

ဂ။ လူထုဝန်ထမ်းချိမ်းညှိရေး လာမည့် (၃) နှစ်အတွက် အကျိုးဝင်သော ဦးစားပေး ခွဲခြားတိုးတက်မှု လုပ်ငန်း အစီအစဉ်များအားဖော်ပြပါ။

အဆင့်	ကျေးရွာအတွက် ဦးစားပေး ခွဲခြားတိုးတက်မှု လုပ်ငန်းစဉ်များ	အဆိုပြုသူ (အမျိုးသားများ/ အမျိုးသမီးများ/အမျိုးသား+ အမျိုးသမီး)	ခန့်မှန်းကုန်ကျ စရိတ်	အကျိုးခံစားခွင့်ရှိသူ ခန့်မှန်းခြေ အရေအတွက်
၁	ကျေးရွာအတွက် ဦးစားပေး ခွဲခြားတိုးတက်မှု လုပ်ငန်းစဉ်များ	က + ဗ	<170>	288
၂	ကျေးရွာအတွက် ဦးစားပေး ခွဲခြားတိုးတက်မှု လုပ်ငန်းစဉ်များ	မ		288
၃	ကျေးရွာအတွက် ဦးစားပေး ခွဲခြားတိုးတက်မှု လုပ်ငန်းစဉ်များ	မ		288
၄	ကျေးရွာအတွက် ဦးစားပေး ခွဲခြားတိုးတက်မှု လုပ်ငန်းစဉ်များ	က + ဗ		288
၅				



လူထုဗဟိုပြု စီမံကိန်း၊ စီမံကိန်းလက်စွဲ အပိုင်း - (၃) - ၂၉.၁၀.၂၀၁၆

ဃ၊ လူထုစီမံကိန်း၏ လာမည့် ( ၃ ) နှစ်အတွက်အကျုံးမဝင်သော ဦးစားပေး ဖွံ့ဖြိုးတိုးတက်မှု လုပ်ငန်း အစီအစဉ်များအားဖော်ပြပါ။

အဆင့်	ကျေးရွာအတွက် ဦးစားပေး ဖွံ့ဖြိုးတိုးတက်မှု လုပ်ငန်းစဉ်များ	အဆိုပြုသူ (အမျိုးသားများ/အမျိုးသမီးများ/အမျိုးသား+အမျိုးသမီး)	အခန်းကဏ္ဍ
၁	မင်္ဂလာကျောင်း၊ သင်တန်း ဖွဲ့စည်းလက်ခံခြင်း	မ	
၂	အလုပ်ကိုင် အခြေစိုက်ခြင်း	က	
၃	နေရာသစ် အလုပ် ဖွဲ့စည်းခြင်း	က	
၄			
၅			
၆			
၇			
၈			
၉			
၁၀			
၁၁			
၁၂			

ဥက္ကဋ္ဌ ၊ ကျေးရွာစီမံကိန်းအထောက်အကူပြုကော်မတီမှ အတည်ပြုသည်။

အမည် ဒေါ်ခင်စိန်စိန် လက်မှတ် [Signature] နေ့ရက် 2.9.2017

နောက်ဆက်တွဲ(၄) ခြားနားသောအပိုင်းများအတွက် ဦးစားပေးဖွံ့ဖြိုးရေးလုပ်ငန်းစဉ်

အနှစ်ချုပ်

မူရင်းသည်အား VPSC တွင်ထားရှိရပါမည်။အခြားဌာနများနှင့် ညှိနှိုင်းရန်အတွက် မိတ္တူအား TPIC သို့ပို့ရပါမည်။MIS data အနေဖြင့် သွင်းရန် မလိုအပ်ပါ။

	အဆင့်	လုပ်ငန်း	မည်သူဦးစားပေးလဲ	ကျေးဇူးပြုတာဝန်ခံသူ (သို့) အုပ်စု	ပြင်ပမှမည်သူ ထောက်ပံ့ မလဲ
အခြေခံအဆောက်အအုံ	၁	ကျောက်ကျောက်	<input checked="" type="checkbox"/> မ <input checked="" type="checkbox"/> ကျား		
	၂	အိုး၊ အထောင့်	<input checked="" type="checkbox"/> မ <input type="checkbox"/> ကျား		
	၃		<input type="checkbox"/> မ <input type="checkbox"/> ကျား		
	၄		<input type="checkbox"/> မ <input type="checkbox"/> ကျား		
	၅		<input type="checkbox"/> မ <input type="checkbox"/> ကျား		
အသကာပွေးဝေးကျောင်း/စိုက်ပျိုးရေး	၁		<input type="checkbox"/> မ <input type="checkbox"/> ကျား		
	၂		<input type="checkbox"/> မ <input type="checkbox"/> ကျား		
	၃		<input type="checkbox"/> မ <input type="checkbox"/> ကျား		
	၄		<input type="checkbox"/> မ <input type="checkbox"/> ကျား		
	၅		<input type="checkbox"/> မ <input type="checkbox"/> ကျား		
ကျန်းမာရေးနှင့် အာဟာရ	၁		<input type="checkbox"/> မ <input type="checkbox"/> ကျား		
	၂		<input type="checkbox"/> မ <input type="checkbox"/> ကျား		
	၃		<input type="checkbox"/> မ <input type="checkbox"/> ကျား		
	၄		<input type="checkbox"/> မ <input type="checkbox"/> ကျား		
	၅		<input type="checkbox"/> မ <input type="checkbox"/> ကျား		
ပညာရေး	၁	စာတန်း ကျောင်း၊ အစဉ်ပို : အက်စ်၊ အိုင်၊ ကျန်ခြေ	<input checked="" type="checkbox"/> မ <input checked="" type="checkbox"/> ကျား		
	၂		<input type="checkbox"/> မ <input type="checkbox"/> ကျား		
	၃		<input type="checkbox"/> မ <input type="checkbox"/> ကျား		



လူထုဗဟိုပြု စီမံကိန်း၊ စီမံကိန်းလက်ခွဲ အပိုင်း - (၃) - ၂၉-၁၀-၂၀၁၆

ပုံစံ - ၈ - ၄ ကျေးရွာအုပ်စုစီမံကိန်းလုပ်ငန်းခွဲရွေးချယ်ခြင်းပုံစံ (Form PC 4)

လယ်ထွက်ရောင်း၊ စီမံကိန်းလုပ်ငန်းခွဲရွေးချယ်မှုအစည်းအဝေးပြီးနောက်တွင် ကျေးရွာအုပ်စု CF/TF တို့၏ အကူအညီရယူ၍ ကျေးရွာစီမံကိန်းအောက်ကော်မတီမှ လက်မှတ်ရေးထိုးပြီး အဆိုပါ ကော်မတီမှ အတည်ပြုသွင်းရမည်။ ဤပုံစံအား ပြည့်စုံစွာဖြည့်သွင်းပြီးပါက ကျေးရွာအုပ်စု ဦးစီးဌာနကော်မတီမှ အတည်ပြုပြီးနောက် ကော်မတီကော်မတီတွင် အတည်ပြုပြီးနောက် CF မှ ကျေးရွာတစ်ရွာချင်းစီ၏ စီမံကိန်းလုပ်ငန်းခွဲကို MIS သို့ ထည့်သွင်းရမည်။ (ယခုနှစ်စီမံကိန်းလုပ်ငန်းခွဲ ရောက်ရှိသော ကျေးရွာများ မပါဝင်ပါ။)

ကျေးရွာစီမံကိန်း/ဝန်ထမ်းအမည် TF - ၈၅၆၀၆၀၆၅  
နေ့စွဲ ၁၂.၁၁.၂၀၁၇  
ပြည်နယ်/တိုင်း၊ ကယား : မြို့နယ် ဒွါ၊ ဇော့၊ ဘို  
စီမံကိန်းအားအမှတ်ပြုပေးပါ။(✓) ဝတ်စုံ(၁)၊ ဝတ်စုံ(၂)၊ ဝတ်စုံ(၃)၊ ဝတ်စုံ(၄)  
ကျေးရွာအုပ်စု နံပါတ် ၆၆၅၅၆ နှစ် ၁

ကျေးရွာအမည်	ဆောင်ရွက်မည့် လုပ်ငန်းများ	အတိုင်အတာ	ခန့်မှန်း တိုက်ရိုက် အတိုးပေးမှု ရှိသူများ	အဆိုပြုတင်ပြသူ	စီမံကိန်း ထည့်သွင်းမှု	ခန့်မှန်းကျခံရမည့်		စုစုပေါင်း
						ကျေးရွာမှ ထည့်သွင်းမှု	အခြားထည့်သွင်းမှု (ခေါ်ပြုပါ)	
မံဖြူရွာ	ကျေးရွာ	၁၄၀၀	၁၄၀၀	၀ ကျား ၀ မ	၇၀ သိန်း	-	-	-
စက်ကုန်း	ကျေးရွာ	၂၀၀	၂၀၀	၀ ကျား ၀ မ	၁၅၀ သိန်း	-	-	၁၅၀ သိန်း
ဝတ်လတ္တီ	ကျေးရွာ	၅၀၀	၅၀၀	၀ ကျား ၀ မ	၁၅၀ သိန်း	-	-	-
မင်းကုန်း	ကျေးရွာ	၁၀၀	၁၀၀	၀ ကျား ၀ မ	၁၅၀ သိန်း	-	-	-
ကျေးရွာ	ကျေးရွာ	၁၂၀	၁၂၀	၀ ကျား ၀ မ	၁၅၀ သိန်း	-	-	-

ရာထူး ကျေးရွာအုပ်စု စီမံကိန်းကော်မတီ ဥက္ကဋ္ဌ အမည် မြို့သောင်း၊ ဘို လက်မှတ် ရက်စွဲ ၁၂.၁၁.၂၀၁၇

ကျေးရွာအုပ်စု ဦးစီးဌာန  
ဦး  
၆၁

လူမှုဆန်းစစ်ခြင်းဆိုင်ရာ ပထမအကြိမ်ကျေးရွာအစည်းအဝေးမှတ်တမ်း

ပြုလုပ်သည့်အုပ်စု - စံပြ(၆)မိုင်

ပြုလုပ်သည့်ကျေးရွာ - ဝမ်လထွား

ပြုလုပ်သည့်ရက်စွဲ - ၆.၁၂.၂၀၁၆

တက်ရောက်သူဦးရေ - ကျား (၂၀) ၊ မ (၂၅) ဦး

ပြုလုပ်ရခြင်းရည်ရွယ်ချက်။ ။ လူထုဗဟိုပြုစီမံကိန်းမိတ်ဆက်ခြင်း (PRA Tools) နှင့် စေတနာ့ဝန်ထမ်းကို ပြန်လည်အသိအမှတ်ပြုခြင်း။

လူထုဗဟိုပြု စီမံကိန်း လူမှုဆန်းစစ်ခြင်းဆိုင်ရာပထမအကြိမ်ကျေးရွာ အစည်းအဝေးကို တက်ရောက်သူ စာရင်းမှတ်တမ်း ကောက်ယူခြင်းကို မနက် (၉:၃၀) အချိန်တွင် စတင်ခဲ့ ပါသည်။ ထို့နောက် အုပ်ချုပ်ရေးမှူး ဦးစံညွန့် မှ ပူးပေါင်း ပါဝင် လုပ်ကိုင် ဆောင်ရွက် ကြရန်တိုက်တွန်း အားပေးစကားပြောကြားခဲ့ပါသည်။ ဆက်လက်၍ အစည်း အဝေး ပြုလုပ် ရခြင်း၏ ရည်ရွယ်ချက် နှင့် လူထုဗဟိုပြု စီမံကိန်း ကို မိတ်ဆက်ခြင်းကို ဆွေးနွေးတင်ပြ ခဲ့ပါသည်။ ထို့နောက် မိတ်ဆက်စာအုပ် (၆)ပိုင်း နှင့် အဆင့် (၁၄)ဆင့် ကို စီမံကိန်းလုပ်ငန်းဆောင်ရွက်မှုပုံစံ နှင့်တကွ ဥပမာ များဖြင့်ဆွေးနွေးခဲ့ပါသည်။ ဆက်လက်ပြီး ကျေးရွာစေတနာ့ဝန်ထမ်း တာဝန်ဝတ္တရား များကို ရှင်းပြပြီး ကျေးရွာစေတနာ့ ဝန်ထမ်း ကျား(၁)ဦး ၊ မ (၁)ဦး ကို ကျေးရွာလူထုမှ ရွေးချယ်ပြီး အသိအမှတ် ပြုစေခဲ့ ပါသည်။ ထို့နောက် လူမှုဆန်းစစ်ခြင်းဆိုင်ရာ(PRA Tools) များ၊ ကျေးရွာ လူမှု ရေးနှင့်အရင်းအမြစ်ပြ မြေပုံကို ပြန်လည်ရေးဆွဲခြင်း ၊ ရာသီခွင်ပြ ပြက္ခဒိန်နှင့် ဥစ္စာဓန ကြွယ်ဝမှု အဆင့် သတ်မှတ်ချက်ကို တင်ပြဆွေးနွေး ခဲ့ပါသည်။

ထို့နောက် နေ့လည်(၁ : ၃၀) အချိန်တွင် ကျား၊မရေးရာအသုံးပြုမှု နှင့်ထိန်း ချုပ်မှုများကို ခွဲခြမ်းစိတ်ဖြာခြင်း၊ ကျေးရွာအတွင်း အဖွဲ့အစည်းဆိုင်ရာချိတ်ဆက်မှု ပြဇယား ကိုရေးဆွဲခြင်း၊ ပင့်ကူအိမ်သုံးသပ်ခြင်းကို ကျေးရွာလူထု ကျားနှင့်မ ကို နှစ်ဖွဲ့ခွဲ၍ ဆွေးနွေး သွားခဲ့ပါသည်။

နောက်ဆုံးအနေဖြင့် လူထုအား (PRA Tools)များကိုရည်ရွယ်ချက်များနှင့်တကွ ပြန်လည်  
အနှစ်ချုပ်သုံးသပ်စေပြီးကျေးရွာအုပ်ချုပ်ရေးမှူးဦးစံညွန့်မှကျေးဇူးတင်စကားပြောကြားပြီး  
အစည်းအဝေးကို ( ၄:၀၀)အချိန်တွင်ရုတ်သိမ်းလိုက်ပါသည်။

မှတ်တမ်းတင်သူ - *Jay*  
ဦးကျော်မင်းထွန်း



ဒုတိယအကြိမ် ကျေးရွာ အစည်းအဝေးမှတ်တမ်း

ပြုလုပ်သည့် အုပ်စု - စံပြ (၆)မိုင်

ပြုလုပ်သည့် ကျေးရွာ - ဝမ့်လထွား


ပြုလုပ်သည့် နေရာ - ဝမ့်လထွားဘုန်းကြီးကျောင်း

ပြုလုပ်သည့် ရက်စွဲ - ကျား (၁၃) ဦး ၊ မ(၂၁) ဦး

ပြုလုပ်ရခြင်းရည်ရွယ်ချက်။ ။ စီမံကိန်းအထောက်အကူပြုကော်မတီပြန်လည်ရွေးချယ်ခြင်း နှင့် ကျေးရွာ ၏ အခက်အခဲ ပြဿနာများ၊ မျှော်မှန်းချက်များနှင့် ကျေးရွာဖွံ့ဖြိုးရေး လုပ်ငန်း များဖော်ထုတ်နိုင်ရန်။

ဒုတိယအကြိမ်ကျေးရွာ အစည်းအဝေးကို တက်ရောက်သူစာရင်း ကောက်ယူခြင်းနှင့် အတူ နံနက် (၉း၃၀)အချိန်တွင် စတင်ခဲ့ပါသည်။ ထို့နောက် ပထမ အကြိမ်တွင် ပြုလုပ်ခဲ့ သော လူထု ဆန်းစစ်ခြင်း (PRA Tools) များကို ပြန်လည် တင်ပြ ဆွေးနွေး ခဲ့ပါသည်။ ဆက်လက်ပြီးကော်မတီဝင်များ၏ တာဝန်ဝတ္တရားများကို စီမံကိန်း လုပ်ငန်း ဆောင်ရွက် နေသော ဝန်ထမ်းများသာမက မြို့နယ် ကျေးလက်ဦးစီးရုံး မှ တာဝန် ရှိသူများနှင့် ကျေးရွာ လူထုများ စသည့် စီမံကိန်းတွင် ပါဝင် ပက်သက်သူတိုင်းတွင် တာဝန်ရှိကြောင်း အပြန်လှန် ဆွေးနွေး ခဲ့ပြီး ကော်မတီဝင်များကို ပြန်လည် ရွေးချယ်ခဲ့ပါသည်။ ထို့နောက် ကျေးရွာဖွံ့ဖြိုး တိုးတက်ရေးအတွက် အဟန့်အတား ဖြစ်သော အခက်အခဲ ပြဿနာ များ ၊ မျှော်မှန်းချက်များ နှင့် ကျေးရွာ၏ ဖွံ့ဖြိုးတိုးတက်ရေး လုပ်ငန်းစဉ် များကို အမျိုးသား နှင့် အမျိုးသမီး အုပ်စုခွဲ၍ ဆွေးနွေးစေကာ ပြန်လည် တင်ပြခြင်း များ ပြုလုပ် ခဲ့ပါသည်။ ထို့နောက် စီမံကိန်း နှင့် ပတ်သက် သော လူမှု အကာအကွယ် နှင့် သဘာဝ ပတ်ဝန်းကျင် အကာအကွယ်များ ၊ အကျုံးဝင်သော စီမံကိန်းလုပ်ငန်း ခွဲများနှင့် အကျုံးမဝင်သော စီမံကိန်းလုပ်ငန်းများ ၏ စံသတ်မှတ်ချက်များကို ရှင်းပြခဲ့ပါသည်။ ဆက်လက်ပြီး ဝေဖန်အကြံပြု တိုင်ကြား ပြေငြိမ်းရေးစနစ်အား အသက်ဝင်စေရန် စာတိုက်ပုံးထားရှိရခြင်း နှင့် ပွင့်လင်း မြင်သာမှုရှိစေရန် ကြော်ငြာ သင်ပုန်းထားရှိရခြင်း ဖြစ်ကြောင်းကို ရည်ရွယ်ချက်နှင့် တကွ ဆွေးနွေးသွားခဲ့ပါသည်။ ထို့နောက်ပြန်လည်ဖွဲ့စည်း ထားသော ကျေးရွာ စီမံကိန်း

အထောက်အကူ ပြုကော်မတီ အဖွဲ့ဝင်များကို (C.O.C နှင့် H.R) များကိုလက်မှတ်  
ရေးထိုးရန် ဆွေးနွေး တင်ပြသွားပါသည်။နောက်ဆုံး အနေဖြင့် ကျေးရွာ အုပ်ချုပ်ရေးမှူး  
ဦးစံညွန့်မှ အစည်းအဝေး တက်ရောက်လာသော ကျေးရွာလူထုများအား ကျေးဇူးတင်စကား  
ပြောကြားပြီး စည်းရုံးရေး မှူး နှင့် ကော်မတီဝင်များအား စုပေါင်းမှတ်တမ်းဓာတ်ပုံ ရိုက်ပြီး  
အစည်းအဝေးကို ညနေ (၄:၀၀) နာရီ အချိန်တွင် ရုတ်သိမ်းခဲ့ပါသည်။

မှတ်တမ်းတင်သူ-   
ဦးကျော်မင်းထွန်း

အုပ်စု - နံဖြူရေ

ဝမ်းလှော်၊ ကျေးရွာ၊ လူထုပူးပေါင်းပါဝင်သောလူမှုဆန်းစစ်ခြင်းနှင့် အကဲဖြတ်ခြင်းလုပ်ငန်းစဉ်

(PSA/PRA)အကျဉ်းချုပ်

စဉ်	အကြောင်းအရာ	ရက်စွဲ	ဦးတည်အုပ်စု	တက်ရောက်အုပ်စု			အဓိက ဆွေးနွေးချက်များ
				က	မ	ပ	
၁။	ကျေးရွာလူမှုရေးပြသယ်ဇာတပြမြေပုံ (Social map/ Resource map)	၅-၁၂-၀၆	ရပ်မိရပ်ဖ၊ ကော်မတီကျေးရွာလူထုများအားလုံး	၂၀	၃၆	၄၆	အိမ်အမျိုးအစားများ၊ အခြေခံအဆောက်အဦများ၊ လမ်းပန်းဆက်သွယ်ရေးအခြေနေ၊ လယ်ယာမြေများ၊ ရေထွက်ပေါက်၊ ရေလောင်ကန်၊ သစ်တောများ
၂။	လူမှုစီးပွားအဆင့်သတ်မှတ်ခြင်း (Wealth Ranking)	၅-၁၂-၀၆	ချမ်းသာ၊ အလယ်အလတ်၊ နွမ်းပါး။	၂၀	၃၆	၄၆	ကျေးရွာလူမှုစီးပွားရေးကို အုပ်စုများခွဲခြားသတ်မှတ်နိုင်ရေးအတွက် အခြေခံစံနှုန်းများသတ်မှတ်ရန် အများလူထုသဘောတူတတ်မှတ်ခြင်း
၃။	ကျား/မရေးရာကဏ္ဍ (Assect Mapping)	၅-၁၂-၀၆	ကျေးရွာအတွင်းရှိ အမျိုးသားနှင့် အမျိုးသမီးများ	၂၀	၃၆	၄၆	ကျေးရွာအတွင်းရှိ အရင်းအမြစ်၊ ပိုင်ဆိုင်မှု၊ အခြေခံအဆောက်အဦ၊ စသော လုပ်ငန်းများကို သယ်ယူပို့ဆောင်ရေးအသုံးပြု၊ ထိမ်းချုပ်နေသလဲဆိုတာကို ဆွေးနွေးမှုများပြုလုပ်ခြင်း
၄။	ပင့်ကူအိမ်ကွန်ယက် (Spider Web)	၅-၁၂-၀၆	အမျိုးသားများနှင့် အမျိုးသမီးများ၊ ကျေးရွာလူထု	၂၀	၃၆	၄၆	အမျိုးသားများနှင့် အမျိုးသမီးများ တန်းတူအခွင့်အရေးရရှိမှုနှင့် မရရှိသည့် အကြောင်းအရင်းများ (လုပ်အားခ)
၅။	အဖွဲ့အစည်းချိတ်ဆက်ပုံ (Venn Diagram)	၅-၁၂-၀၆	ကျေးရွာအုပ်ချုပ်ရေးအဖွဲ့၊ ကျေးရွာစီထောက်အဖွဲ့၊ ကျေးရွာလူထု	၂၀	၃၆	၄၆	ကျေးရွာအတွင်းရှိ အဖွဲ့အစည်းများနှင့် မည်သို့သောလုပ်ငန်းများအတွက် မည်သည့်အဖွဲ့များ ချိတ်ဆက်လုပ်ကိုင်မှုရှိခြင်း

၆။	ရာသီခွင်ပြပြကွဒိန် (Seasonal Calendar)	၅၀၀-၆၀-၅	ကော်မတီဝင်များ၊ အမျိုးသမီး/သား ဆင်းရဲနွမ်းပါးသူ	၂၀	၂၅	၄၅	စိုက်ပျိုးရိတ်သိမ်းကာလ (တောင်ယာ၊လယ်ယာ)၊ စီး ပွားရေး/ငွေရွာ(အရောင်း အဝယ်)၊ ပွဲတော်ချိန်၊ မိုးများ ကာလ၊ ကျန်းမာရေးဆိုးကာ လ၊ ဝင်ငွေအကောင်းဆုံး ကာလ၊ ဝင်ငွေအနည်းဆုံး ကာလ၊ အလုပ်ပါးကာလ၊ ရေရွားကာလ
၇။	အခက်အခဲ/ပြဿ နာ (Problem)	၅၀၀-၆၀-၆	အမျိုးသမီး၊ အမျိုး သား၊ လူထုအား လုံး	၁၃	၂၁	၃၄	ငွေရေးကြေးရေး၊ စည်းလုံး ညီညွတ်ခြင်း၊ တစ်ဦးနှင့်တစ် ဦးလေးစားခြင်း၊ မြေနေရာ ကျဉ်းခြင်း၊ စားဝတ်နေရေး ကျန်းမာရေး၊ ပညာရေး၊ စီးပွားရေး၊ လမ်းပန်းဆက် သွယ်ရေး၊
၈။	ကျေးရွာ၏(၄)နှစ်စာ မျှော်မှန်းချက်များ (Village Vision)	၅၀၀-၆၀-၇	ကျေးရွာလူထု အားလုံး	၁၃	၂၁	၃၄	ပိုမိုတိုးတက်စည်းလုံးဖွံ့ဖြိုး၊ ပိုမိုကျန်းမာလုပ်ကိုင်နိုင် (စားဝတ်နေရေး)၊ ပိုမိုပညာ ရေးကောင်း၊ အလုပ်အကိုင် အခွင့်အလမ်းပိုမိုကောင်း၊ စီးပွားရေး၊ လူမှုရေး၊ ပညာ ရေး၊ ကျန်းမာရေး ပိုမိုကောင်းမွန်လာနိုင်၊ ပိုမို ကျေးရွာဖွံ့ဖြိုးလာနိုင်၊
၉။	ကျေးရွာဖွံ့ဖြိုးရေး လုပ်ငန်းစဉ်များ (Village Approve Vision)	၅၀၀-၆၀-၈	ကျေးရွာလူထု အားလုံး	၁၃	၂၁	၃၄	ခန်းမဆောင်၊ ဆေးပေးခန်း၊ စာသင်ကျောင်း၊ လမ်း၊ ရေလျှောက်ကန်၊ ရေပိုက်/ငုတ်၊ လျှပ်စစ်မီး၊
၁၀။	ကျေးရွာဦးစားပေး လုပ်ငန်းစဉ်များ (Village Object Vision)	၅၀၀-၆၀-၉	ကျေးရွာလူထု အားလုံး	၁၃	၂၁	၃၄	ကျေးရွာဖွံ့ဖြိုးရေးလုပ်ငန်း စဉ်အဆင့်သတ်မှတ်ခြင်း၊ တိုင်းတာခြင်း၊ ခန့်မှန်းကုန် ကျငွေတွက်ချက်ခြင်း၊ အကျိုးခံစားခွင့်ရှိသူ လူဦးရေ
၁၁။	ကျေးရွာသမိုင်း အကျဉ်းချုပ် (History)	၅၀၀-၆၀-၁၀	အမျိုးသမီး၊ အမျိုး သားလူထုအားလုံး	၁၃	၂၁	၃၄	ကျေးရွာစတင်တည်ထောင် သည့်ခုနှစ်၊ အိမ်ခြေ၊ လူဦး ရေ၊ လူမျိုး၊ ဘာသာ စသော ကျေးရွာသမိုင်းအချက်အ လက်အဆင့်ဆင့်များကို ဖော်ထုတ်ခြင်း၊