

ပြည်ထောင်စုသမ္မတမြန်မာနိုင်ငံတော်အစိုးရ  
စိုက်ပျိုးရေး၊ မွေးမြူရေးနှင့် ဆည်မြောင်းရေးကြီးကြပ်ရေး  
ဦးစောဦးစီးဌာန  
ကျေးရွာလက်ထောက်ဖွံ့ဖြိုးတိုးတက်ရေးဦးစီးဌာန  
ဒီမော့ဆိုမြို့နယ်



လူထုဝဟိုပြုပံကိန်း

National Community Driven Development Project (NCDDP)



ကျေးရွာဖွံ့ဖြိုးရေးအစီအစဉ် (၂၀၁၇-၂၀၁၈)

Village Development Plan (VDP)

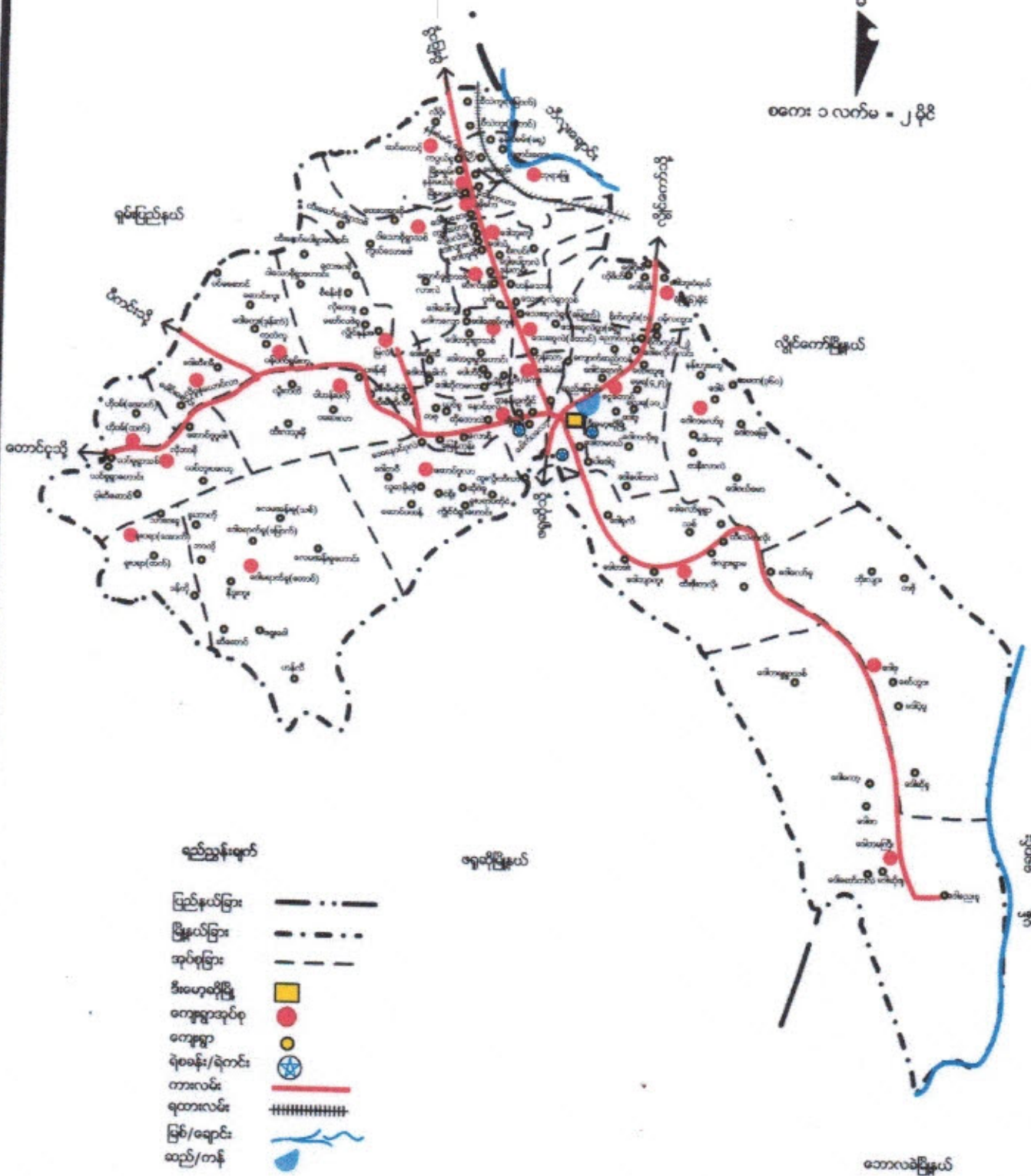
ပံမြ (၆) မိုင် ကျေးရွာအုပ်စု၊ ဒေါ်ဘူးငံရယ် ကျေးရွာ

မာတိကာ

ပိုင်း	အကြောင်းအရာ	စာမျက်နှာ	
		မှ	ထိ
၁။	ဒီးမော့ဆိုမြို့နယ်မြေပုံ	၁	၁
၂။	ကျေးရွာအုပ်စုမြေပုံ	၂	၂
၃။	အုပ်စုတွင်ပါဝင်သော ကျေးရွာများစာရင်းနှင့်လူဦးရေ	၃	၃
၄။	ကျေးရွာမြေပုံ(တည်နေရာ)	၄	၄
၅။	ကျေးရွာမြေပုံသုံးသပ်ချက်	၅	၅
၆။	ကျေးရွာသမိုင်းကြောင်းအကျဉ်းချုပ်	၆	၇
၇။	ကျေးရွာအတွင်းရှိ ဥစ္စာနေကြွယ်ဝမှုအဆင့်သတ်မှတ်ခြင်း	၈	၈
၈။	ကျေးရွာအတွင်းရှိ ဥစ္စာနေကြွယ်ဝမှုအဆင့်သတ်မှတ်သုံးသပ်ချက်	၉	၉
၉။	ကျေးရွာအတွင်းရှိ ကျား/မဆိုင်ရာ ပင့်ကူအိမ်ဖော်ထုတ်ခြင်း	၁၀	၁၀
၁၀။	ကျေးရွာအတွင်းရှိ ကျား/မဆိုင်ရာ ပင့်ကူအိမ်ဖော်ထုတ်သုံးသပ်ချက်	၁၁	၁၁
၁၁။	ကျေးရွာအတွင်းရှိ အဖွဲ့အစည်းဆိုင်ရာချိတ်ဆက်မှုဖော်ထုတ်ခြင်း	၁၂	၁၂
၁၂။	ကျေးရွာအတွင်းရှိ အဖွဲ့အစည်းဆိုင်ရာချိတ်ဆက်မှုဖော်ထုတ်သုံးသပ်ချက်	၁၃	၁၃
၁၃။	ကျေးရွာအတွင်းရှိ ရာသီခွင်ပြဇယားများကိုဖော်ထုတ်ခြင်း	၁၄	၁၄
၁၄။	ကျေးရွာအတွင်းရှိ ရာသီခွင်ပြဇယားများကိုဖော်ထုတ်သုံးသပ်ချက်	၁၅	၁၅
၁၅။	ကျေးရွာအတွင်းရှိ ကော်မတီဝင်များစာရင်း/ခါတ်ပုံ	၁၆	၁၇
၁၆။	ကျေးရွာဖွံ့ဖြိုးရေးအစီအစဉ်ဆောင်ရွက်မှု မှတ်တမ်းခါတ်ပုံများ	၁၈	၁၈
၁၇။	ကျေးရွာအချက်အလက်ပုံစံ(၁)	၁၉	၂၁
၁၈။	စီမံကိန်းစက်ဝန်း အချိန်ဇယား(ပုံစံ-၂)	၂၂	၂၃
၁၉။	ကျေးရွာဖွံ့ဖြိုးရေးဦးစားပေးအစီအစဉ်(ပုံစံ-၃)	၂၄	၂၆
၂၀။	ကျေးရွာအုပ်စုစီမံကိန်းလုပ်ငန်းခွဲ ရွေးချယ်ခြင်း(ပုံစံ-၄)	၂၇	၂၇
၂၁။	ကျေးရွာအစည်းအဝေးမှတ်တမ်းများ	၂၈	၃၂
၂၂။	လူထုပူးပေါင်းပါဝင်သောလူမှုဆန်းစစ်ခြင်းနှင့် အကဲဖြတ်ခြင်းလုပ်ငန်းစဉ် (PSA/PRA) အကျဉ်းချုပ်ဇယား	၃၃	၃၄

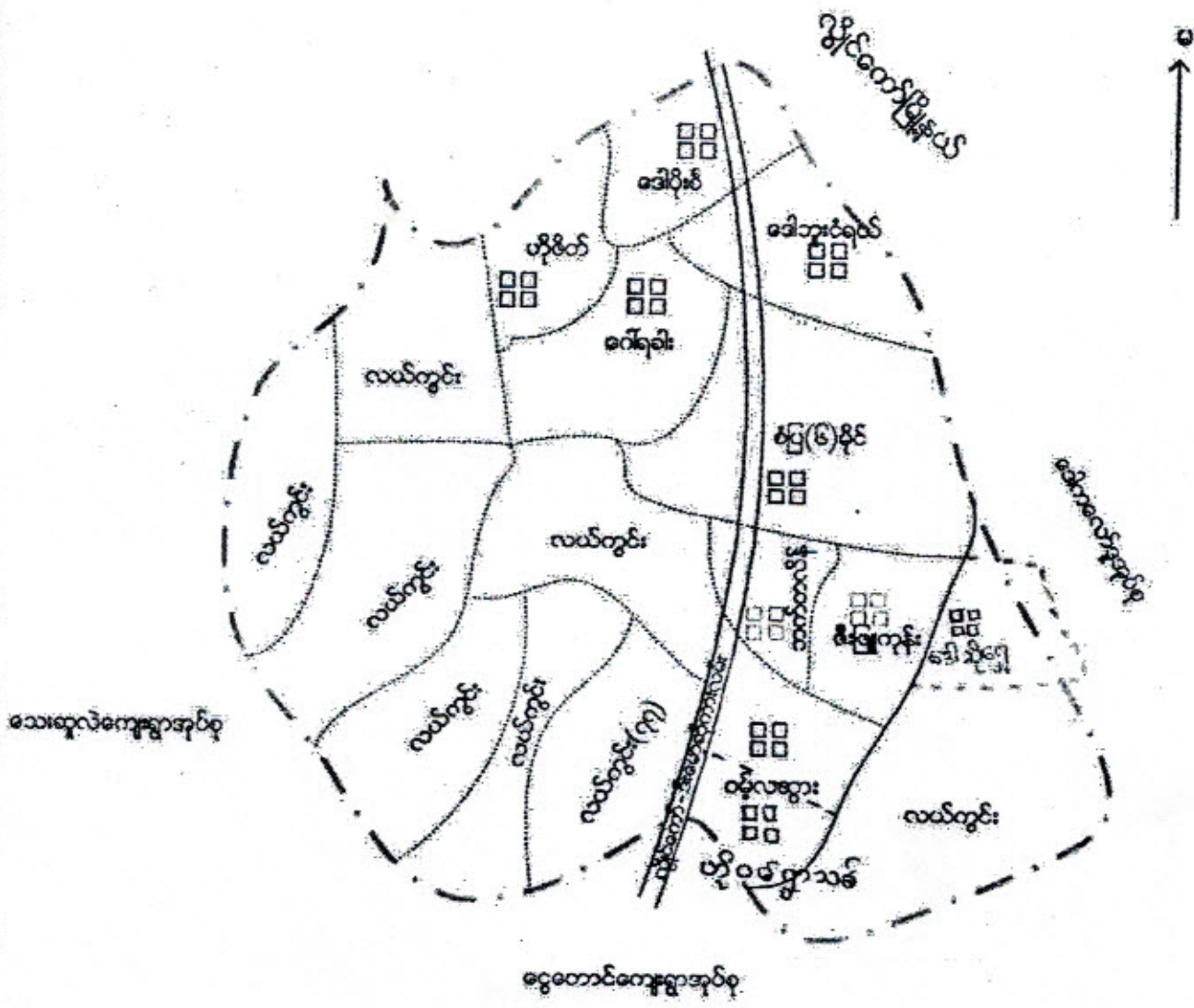
# ဒီးမော့ဆိုမြို့နယ်အညွှန်းပြမြေပုံ

စကေး ၁ လက်မ = ၂ မိုင်



- ရည်ညွှန်းစဉ်**
- ပြည်နယ်ခြား: — · — · — ·
  - မြို့နယ်ခြား: - - - - -
  - အုပ်စုခြား: - - - - -
  - ဒီးမော့ဆိုမြို့: [Yellow Square]
  - ကျေးရွာအုပ်စု: [Red Circle]
  - ကျေးရွာ: [Yellow Circle]
  - ရဲစခန်း/ရဲကင်း: [Star in Circle]
  - ကားလမ်း: [Red Line]
  - ရထားလမ်း: [Hatched Line]
  - မြစ်/ချောင်း: [Blue Wavy Line]
  - ဆည်/ကန်: [Blue Shape]

ပြင်ပစွဲစည်းပြီးစံပြ(၆)မိုင်ကျေးရွာအုပ်စုမြေပုံ



အညွှန်း

- ကျေးရွာအုပ်စုနယ်နိမိတ်
- ကျေးရွာနယ်နိမိတ်
- ကျေးရွာ
- ကားလမ်း
- တိုးချဲ့မည့်ကျေးရွာ

စံပြု(၆)ခိုင်အုပ်စုတွင်ပါဝင်သော ကျေးရွာများစာရင်း

စဉ်	ကျေးရွာအမည်	အိမ်ထောင်စု အရေအတွက်	လူဦးရေ		
			ကျား	မ	ပေါင်း
၁။	စံပြု(၆)ခိုင်	၄၆၀	၁၅၀၁	၁၁၀၀	၂၆၀၁
၂။	ဒေါဘူးငံရယ်	၂၀၃	၅၄၂	၅၅၈	၁၁၀၀
၃။	ဒေါပိုးစိ	၁၀၆	၃၁၀	၃၁၅	၆၂၅
၄။	ဂေါ်ရခါး	၃၅	၁၀၇	၉၆	၂၀၃
၅။	ဘက်တလိန်	၁၁၈	၃၀၅	၃၁၁	၆၁၆
၆။	ဟိုဖိတ်	၆၅	၁၆၉	၁၅၈	၃၂၇
၇။	ဟိုဝမ်ရွာသစ်	၃၉	၈၉	၉၆	၁၈၅
၈။	ဝမ့်လထွား	၆၀	၁၃၅	၁၅၃	၂၈၈
၉။	ဒီးဖြူကုန်း	၆၆	၁၈၅	၁၆၉	၃၅၄
၁၀။	ဒေါဆိုရှေ့	၂၅	၅၇	၄၀	၉၇



ကျေးရွာမြေပုံသုံးသပ်ချက်

ဒေါဘူးငံရယ်ကျေးရွာသည် စံပြ(၆)မိုင်ကျေးရွာအုပ်စုအတွင်းတွင် တည်ရှိပြီး ဒီးမော့ဆိုမှ လွိုင်ကော်ဆက်သွယ်ထားသော ကားလမ်းမကြီးနံဘေးရှိ ကျေးရွာဖြစ်ပါသည်။ ကျေးရွာ၏ အရှေ့ဘက်တွင် ဒေါကလော်ဒူကျေးရွာအုပ်စု၊ တောင်ဘက်တွင် စံပြ(၆)မိုင်ကျေးရွာ၊ မြောက်ဘက်တွင် လွိုင်ကော်မြို့နယ်တို့နှင့် နယ်နမိတ်ချင်းထိစပ်နေသော ကျေးရွာဖြစ်ပါသည်။

လက်ရှိကျေးရွာတွင်းတွင် အိမ်ထောင်စုပေါင်း (၂၀၃)စုဖြင့် ဖွဲ့စည်းတည်ထောင်ထားပြီး လူဦးရေ (၁၁၀၀) ဦးခန့် နေထိုင်ကြပါသည်။ ရွာနံဘေးရှိ ဒီးမော့ဆို-လွိုင်ကော်ဆက်သွယ်ထားသော လမ်းမကြီးမှာ ကတ္တရာလမ်းမကြီးဖြစ်ပြီး ရွာတွင်းရှိလမ်းများအားလုံးမှာ မြေသားလမ်းများသာ ဖြစ်ကြ၍ နွေအခါ ဖုန်ထူထပ်သလို မိုးရာသီတွင် ရွံ့နွံထူသော လမ်းများဖြစ်လာသဖြင့် လမ်းပန်းဆက်သွယ်ရေးအဆင်မပြေတော့ဘဲ သွားလာရခက်ခဲရပါသည်။

ကျေးရွာအတွင်းတွင် ချမ်းသာသော အိမ်ထောင်စု (၄)စု၊ အသင့်အတင့်အဆင်ပြေသော အိမ်ထောင်စု (၁၆၃)စုနှင့် ဆင်းရဲနွမ်းပါးသော အိမ်ထောင်စု (၃၆)စုတို့ရှိကြပြီး စိုက်ပျိုးရေးလုပ်ငန်း ကို အဓိကလုပ်ကိုင်ကြသည်။ မိုးရာသီတွင် ရေလုံလောက်မှုရှိပြီး မိုးရေကိုသာအားကိုးကာ စိုက်ပျိုးလုပ်ကိုင်ကြခြင်းဖြစ်သည်။ နွေရာသီတွင် ရေခမ်းခြောက်မှုများရှိသောကြောင့် ရေမလုံလောက်မှုများ ဖြစ်ရသည်။ ကျေးရွာအတွင်းတွင် ဘုရားရှိခိုးကျောင်း၊ အမကစာသင်ကျောင်း၊ ဆေးပေးခန်း၊ ဆန်စက်နှင့် ဘောလုံးကွင်း၊ တိုက်နယ်ခမ္ဘာရုံ၊ ရေကန်တို့သည် ရွာ၏အရင်းအမြစ်အဖြစ် တည်ရှိပါသည်။

ကျေးရွာအတွင်းတွင် မြို့နယ်အုပ်ချုပ်ရေးမှူး၊ အုပ်စုအုပ်ချုပ်ရေးမှူး၊ ကျေးရွာအုပ်ချုပ်ရေးမှူး၊ ဘာသာရေးခေါင်းဆောင်များ၊ လူငယ်အဖွဲ့အစည်းများနှင့် ချိတ်ဆက်ပြီး အတူတကွကျေးရွာဖွံ့ဖြိုးရေးအတွက် လုပ်ဆောင်ကြသည်။ INGO အဖွဲ့အစည်းဖြစ်သော World Vision အဖွဲ့အစည်းမှလည်း ကျေးရွာဖွံ့ဖြိုးရေးအတွက် ကူညီဆောင်ရွက်ပေးလျက်ရှိပါသည်။

ကျေးရွာ၏ဦးစားပေးလိုအပ်ချက်ဖြစ်သော ကုန်ထုတ်လမ်း၊ အဝီစိရေတွင်း၊ ရေကန်တို့မှာ လူထုဗဟိုပြုစီမံကိန်း ကျေးလက်ဖွံ့ဖြိုးရေးလုပ်ငန်းအတွက် လူထု၏ အဓိကလိုအပ်ချက်အဖြစ် တောင်းဆိုထားသော လုပ်ငန်းများဖြစ်သည်။ ၎င်းလုပ်ငန်းများ အကောင်အထည်ပေါ်လာပါက ကျေးရွာတွင် ကုန်ထုတ်လုပ်မှုအဆင်ပြေလာခြင်း၊ ကလေးများ ကျောင်းသွားလာရေးလွယ်ကူလာခြင်း၊ သာရေး၊ နာရေးများတွင် သွားရေးလာရေးအဆင်ပြေမှုများ ခံစားကြရမည်ဖြစ်ပါသည်။ နွေရာသီ ရေရှားပါးမှုပြဿနာမှ ကင်းရှင်းသွားရေးအတွက် အဝီစိရေတွင်း/ရေကန်များ ရရှိလာခြင်းကြောင့် ကျေးရွာနေရွာသားများ၏ လူနေမှုဘဝလည်း မြင့်မားလာပြီး ကျန်းမာရေးနှင့် ညီညွတ်သော လူမှုဝန်းကျင်ဖြစ်ထွန်းလာကြောင်း ခံစားမှတ်တမ်းတင်အပ်ပါသည်။

**ဒေါဘူးငံရယ်ကျေးရွာသမိုင်းအကျဉ်း**

ကယားပြည်နယ်ဦးစီးအဖွဲ့ ဥက္ကဋ္ဌဦးအေမြလေး၏ လမ်းညွှန်ချက်ဖြင့် ဒေါဘူးငံရယ်ကျေးရွာကို ဦးစိန်မှိုင်းခေါင်းဆောင်သော ဒေါရောက်ရူလူမျိုးနှင့် လိုင်းဘူးအန်းလူမျိုးခေါင်းဆောင်သော ဦးပီတာတို့က ၁၉၆၉ ခုနှစ် ဖေဖော်ဝါရီလတွင် ဦးစိန်မှိုင်းမှ ဦးစွာ အိမ်တိုင်မြေပေါ်တူးပြီး ရွာတည်ထောင်ခဲ့ပါသည်။

ဒေါဘူးငံရယ်ကျေးရွာဟူသည့် နာမည်နာမ၏ အဓိပ္ပါယ်မှာ အောက်ပါအတိုင်း ဖြစ်ပါသည် -  
ဒေါ - ရွာ၊  
ဘူး - ဖြူစင်သော  
ငံ - မြေပြန့်

ရယ်- ပတ်ဝန်းကျင် ဖြစ်ပါသည်။ ထို့ကြောင့် ဒေါဘူးငံရယ်သည် ဖြူစင်သည့်မြေပြန့်ဝိုင်းရံထားသည့်ရွာဟူ၍ အဓိပ္ပါယ်ရပါသည်။

၁၉၆၉ ခုနှစ် ကင်္ဂလီလူမျိုးဖြစ်သော ဒေါရောက်ရူအမျိုးနှင့် လိုင်းဘူးအန်းအမျိုးတို့သည် အိမ်ခြေ (၂၄) လုံးနှင့် မိသားစု ၂၉ စုတို့က စတင်လာရောက်အခြေချနေထိုင်ခဲ့ပါသည်။ အတည်တကျအိမ်ထောင်စုတိုင်း နေထိုင်ခြင်းမရှိသေးပါ။

၁၉၇၀-၇၁ ခုနှစ်တွင် အိမ်ထောင်စုတိုင်း အတည်တကျလာရောက်နေထိုင်ခဲ့ပြီး ရွာသူကြီးကို ဦးအေဘန်းရီအားလည်းကောင်း၊ ဆယ်အိမ်ခေါင်းကို ဦးဒိုမဲနီ ကိုအားလည်းကောင်း ရွေးချယ်ကြပါသည်။ လာရောက်နေထိုင်သည့် အိမ်ထောင်စုတိုင်းသည် ခရစ်ယာန်(RC)များ ဖြစ်သည့်အတွက် သာသနာဆရာကို ဦးဖရန်းစစ်မှိုင်း၊ ကျောင်းဒါယကာကို ဦးအေဖရိုင် အားလည်းကောင်း အများသဘောတူရွေးချယ်တင်မြောက်အတည်ပြုခဲ့ကြပါသည်။ ၎င်းအချိန်တွင် အိမ်ထောင်စုပေါင်း (၄၀)ခန့် လူဦးရေပေါင်း (၁၈၀) ဦးရှိခဲ့ပါသည်။

**အုပ်ချုပ်ရေး**

ထို ဒေါဘူးငံရယ်ကျေးရွာသည် လူမှုရေးသော်လည်းကောင်း၊ နိုင်ငံရေးသော်လည်းကောင်း၊ ဘာသာရေးသော်လည်းကောင်း စည်းလုံးမှု၊ နာခံမှု ရှိခဲ့ပါသည်။ ယနေ့အထိ ဒေါဘူးငံရယ်ကျေးရွာသည် အခြားသောအရပ်ဒေသမှ လာရောက်အခြေချနေထိုင်ကြသူများနှင့် စုပေါင်း၍ အိမ်ခြေပေါင်း (၂၀၃) အိမ်၊ လူဦးရေ (၁၁၀၀) ဦးကျော် ရှိလာခဲ့ပါသည်။

**ပညာရေး**

၁၉၈၃ ခုနှစ်တွင် ကိုယ်ထူကိုယ်ထကျောင်းတစ်ဆောင် သက်ငယ်မိုး၊ ဝါးထရံကာ (အလျား ၃၀' x အနံ ၁၈') ဆောက်လုပ်ခဲ့ပါသည်။ မိဘများမှ အငွားဆရာမတစ်ဦး ဌားရမ်းခဲ့ပါသည်။



၁၉၈၄-၈၄ ခုနှစ်တွင် အစိုးရကျောင်းအဖြစ် အသိအမှတ်ပြုလာပြီး ပျဉ်ခင်း၊ ပျဉ်ကာ၊ သက်ငယ်မိုး အ(အလျား ၆၀' x အနံ ၂၀') စာသင်ကျောင်း တစ်ဆောင်ကိုသာ ရွာသားများ ကိုယ်ထူကိုယ်ထစနစ်ဖြင့် ဆောက်လုပ်ခဲ့ပါသည်။

၁၉၉၃ ခုနှစ် အစိုးရချထားသည့် ရန်ပုံငွေ ၄၀၀၀၀၀(လေးသောင်းကျပ်တိတိ) ဖြင့် (၁၂၀' x ၃၀' ) စာသင်ဆောင်တစ်ဆောင် ဆောက်လုပ်ခဲ့ပါသည်။

ယနေ့အထိ စာသင်ဆောင်နှစ်ဆောင် ကျောင်းသားဦးရေ (၁၄၀)ဦး၊ ဆရာ/ဆရာမ (၅) ဦး ဖြင့် ကလေးများအား ပညာသင်ကြားပေးလျက်ရှိပါသည်။

**ဘာသာရေး**

- အငြိမ်းစားခရစ်ယာန်ဘုန်းတော်ကြီး (၁)ပါး
- သာသနာဆရာ (၁) ဦး
- ကျောင်းဒါယကာ (၅) ဦး ဖြင့် ဖွဲ့စည်းတည်ရှိလျက်ရှိကြောင်း မှတ်တမ်းပြုစုအပ်ပါသည်။

အရပ် - ၁၆၅၂၆  
 ကျေးရွာ - ၁၆၅၂၆

**၂၅၀၀၀ ကြေးမူရယာ**

၁၆၅၂၆ / ၁၆၅၂၆  
 ၁၆၅၂၆ - ၁၆၅၂၆  
 ၁၆၅၂၆

အဆင့်	သက်မြတ်ချက်	အိမ်ထောင်စုအရေအတွက်	ရာခိုင်နှုန်း
A	နှစ်ထပ်တိုက်၊ ကား(၁)စီး၊ ထော်လဂျီ၊ ဆိုက်ကယ်၊ လယ် (၅) ဧက ထက်၊ ယခုအရေးထောက်ပံ့နိုင်၊ ၎င်း၊ ကောင်းစွာစားနိုင်၊ မိတက အဘက (၆)	၄	၁.၉၇ %
B	ပျဉ်ထောင်၊ လယ်(၅)ဧက ထောက်ပံ့၊ ခက်ခဲ၊ အလယ်တန်းထိ ထောက်ပံ့နိုင်၊ ၎င်း၊ နှစ်ပျဉ်စွာစားနိုင်၊ မိတက အဘက (၆)	၁၆၃	၈၀.၂၉ %
C	ဝါးထုပ်က၊ လယ်(၁)ဧက/လက်လှုပ်လက် စား၊ ယခုလက်ထပ်ထောက်ပံ့နိုင်၊ ၎င်း၊ နှစ်ပျဉ်စွာစားထောက်ပံ့နိုင်၊ မိတက အဘက (၆)	၃၆	၁.၇၇ %
	စုစုပေါင်း	၂၀၃	၉၉.၀၆ %

# စံပြု(၆)မိုင်အုပ်စု၊ ဒေါဘူးငံရယ်ကျေးရွာ

၁၅.၁၂.၂၀၁၆

လူမှုအခြေပြဋ္ဌာနသုံးသပ်ချက်။

ဒေါဘူးငံရယ်ကျေးရွာတွင် အိမ်ထောင်စုပေါင်း (၂၀၃)အိမ်ရှိပြီး (၄)စုမှာ A အဆင့်၊ အိမ်ခြေ (၁၆၃) စုမှာ B အဆင့်၊ အိမ်ခြေ (၃၆)စုမှာ C အဆင့်တွင်ရှိကြသည်။

A အဆင့်ရှိသူများသည် (၂)ထပ်တိုက်၊ ကားတစ်စီး၊ ထော်လာဂျီ၊ ဆိုင်ကယ် (၃) စီး၊ လယ်မြေဧက (၅) ဧကနှင့်အထက်၊ TV တို့ကို ပိုင်ဆိုင်ထားပြီး သားသမီးများ၏ ပညာရေးကို ထောက်ပံ့ပေးနိုင်သူ၊ ကောင်းစွာနေထိုင် စားသောက်နေနိုင်သူများဖြစ်ကြသည်။

B အဆင့်ရှိသူများသည် လယ်မြေဧက (၅)ဧကအောက်ပိုင်ဆိုင်သူ၊ ပျဉ်ထောင်၊ သွပ်မိုးအိမ်နှင့် ဆိုင်ကယ်(၁)စီး၊ စက်ဘီး (၁)စီး၊ TV၊ အောက်စက်၊ မီတာဘောက်စ်များ ပိုင်ဆိုင်ထားပြီး ကျောင်းပညာရေးကို အလယ်တန်းအထိ ပံ့ပိုးပေးနိုင်သူ၊ ထမင်းနပ်မှန်စွာ စားသောက်နေထိုင်နိုင်သူများ ဖြစ်ကြသည်။ ကျေးရွာ၏ လူများစုလည်းဖြစ်ကြသည်။

ကျန် C အဆင့်ရှိသူများမှာ လယ်ယာမြေပိုင်ဆိုင်မှုမရှိသူ လက်လုပ်လက်စားများဖြစ်သည့် အပြင် ဝါးထရံကာ၊ သွပ်မိုးအိမ် ၊ မူလတန်းအထိ ပညာရေးပံ့ပိုးပေးနိုင်သူများ၊ အချို့မှာ လယ်မြေ (၁)ဧကအောက် ပိုင်ဆိုင်ထားသူများ ထမင်းနပ်မှန်စွာစားသုံးနိုင်သူများ ဖြစ်ကြသည်။ ကျေးရွာတွင် A အဆင့် ၁.၉၇%၊ B အဆင့် ၈၀.၂၉%၊ C အဆင့် ၁၇.၇၃% ရှိကြသည်။

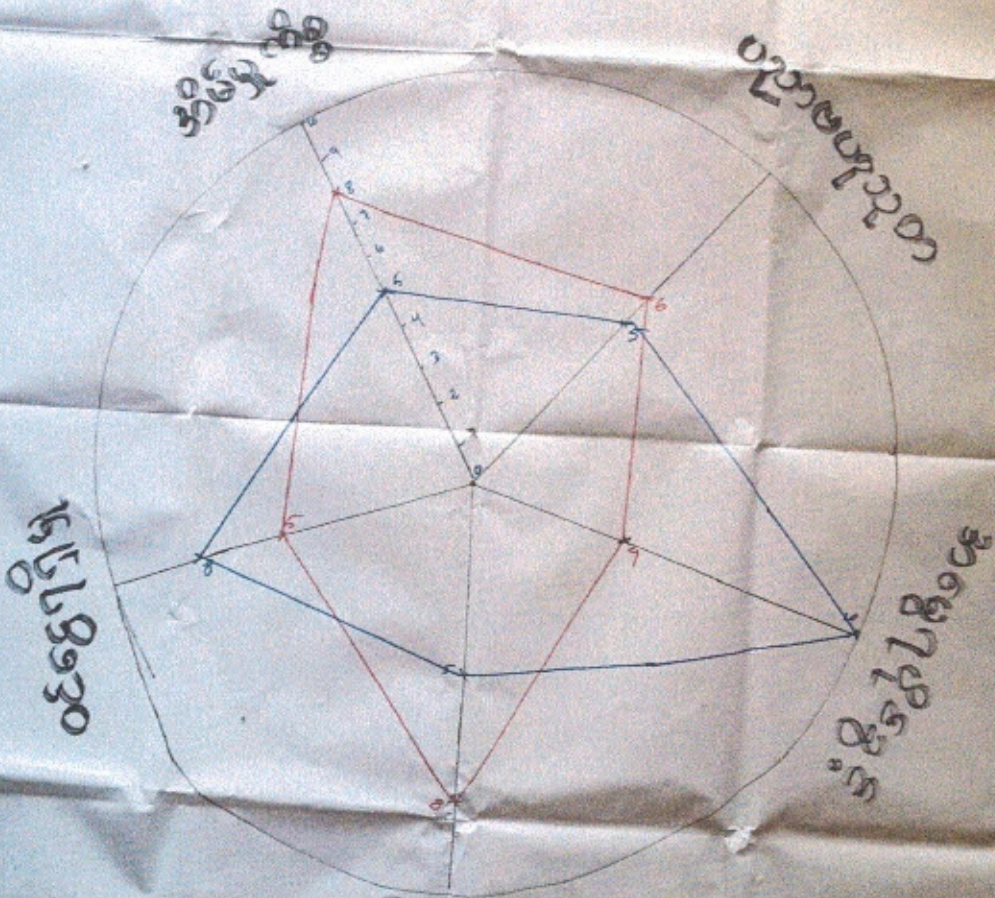
ကျေးရွာတွင် B အဆင့်နှင့် C အဆင့်ရှိ အိမ်ထောင်စုများနေခြင်းမှာ အသက်မွေးဝမ်းကျောင်း ပညာမရှိခြင်း၊ အလုပ်အကိုင်အခွင့်အလမ်း နည်းပါးခြင်း၊ အမျိုးသမီးများ အလုပ်အကိုင်အခွင့်အလမ်းမရှိခြင်း၊ အရင်းအနှီးမရှိခြင်းတို့ကြောင့် စီးပွားရေးအဆင်မပြေမှုများ ရှိနေခြင်းဖြစ်သည်။

ပါဝင်ဆွေးနွေးသူ ကျား (၅၅) ဦး၊ မ (၅၉) ဦး

အုပ်စု ၁၆ (၆) နှင့်  
ကျေး ၅၀ - ဒေါ်တူးငံရယ်

ပင်ကိုအိမ်  
သုံးသင်္ချာ

၇၀၅ - ၁၅ - ၁၅ - ၂၀၀၈  
ပထမဆုံး - ၈ (၅၅)  
ပ (၅၉)



ကျန်းမာရေး  
အသိပညာ ဂိုဒုံ

||| ၃၀

စံပြ(၆)မိုင်အုပ်စု၊ ဒေါဘူးငံရယ်ကျေးရွာ

၁၅.၁၂.၂၀၁၆

ပင့်ကူအိမ်သုံးသပ်ချက်။

ဒေါဘူးငံရယ်ကျေးရွာတွင် အမျိုးသမီးများသည် အိမ်မှုကိစ္စရပ်များတွင် အချိန်ပေးနေခြင်းကြောင့် ဝင်ငွေရသည့် အလုပ်အကိုင်လုပ်ကိုင်နိုင်မှုမှာ နည်းပါးနေရသည်။ အမွေရပိုင်ခွင့်မှာ အမျိုးသားနှင့်အတူ တန်းတူပိုင်ဆိုင်ခွင့်၊ ရပိုင်ခွင့်မရရှိနိုင်ပါ။ သို့သော် ပညာရေးတတ်မြောက်မှုအပိုင်းတွင် အမျိုးသမီးများသည် အမျိုးသားများထက် သာလွန်နေကြောင်း တွေ့မြင်နေရသည်။ ကျန်းမာရေးအသိပညာသိရှိမှုတွင်လည်း အမျိုးသမီးများက အားကောင်းကြောင်း တွေ့မြင်ရပြန်သောကြောင့် သားသမီးများ၏ ပညာရေးကဏ္ဍ၊ ကျန်းမာရေးကဏ္ဍများတွင် တစ်ဖက်တစ်လမ်းမှ ပံ့ပိုးကူညီပေးနိုင်မည် ဖြစ်သည်။

ပါဝင်ဆွေးနွေးသူ ကျား (၅၅) ဦး၊ မ (၅၉) ဦး

အုပ်စု - ခံပြု (၆) မှီခို  
ကျေးဇူး - ဒေါ်အေးခင်မာမာ

မြို့နယ်  
အုပ်ချုပ်  
ဇာတိ

အဖွဲ့အစည်း  
ခွဲဝင်အဖွဲ့  
အခြေပြုအဖွဲ့

ရက်စွဲ - ၁၅-၁၂-၂၀၁၆  
ပေါင်းစု - ၈ (၅၅)  
မ (၅၉)

အုပ်စု  
အုပ်ချုပ်ဇာတိ

ကျေးဇူး  
အုပ်ချုပ်ဇာတိ

ယုထုဗဟို  
ပြု ဝါဒီအဖွဲ့

၇၆၆၇၆

ဘာသာ  
ဇာတိ

World  
vision

ကျေးဇူးယုထု

ခေတ်တော်  
အဖွဲ့

ယုထု  
အဖွဲ့

အားနာသစ်

CAအဖွဲ့

မယ်တော်  
သမီး  
အဖွဲ့

စံပြု(၆)မိုင်အုပ်စု၊ ဒေါဘူးငံရယ်ကျေးရွာ

၁၅.၁၂.၂၀၁၆

အဖွဲ့အစည်းဆိုင်ရာ ချိတ်ဆက်မှုအခြေပြုဇယား

ကယားပြည်နယ်၊ ဒီးမော့ဆိုမြို့နယ်၊ စံပြု (၆)မိုင်အုပ်စုတိုင် ရှိသော ဒေါဘူးငံရယ်ကျေးရွာ တွင် အဖွဲ့အစည်း (၇)ဖွဲ့ ပါဝင်ဖွဲ့စည်းထားသည်။ အုပ်စုအုပ်ချုပ်ရေးမှူးသည် ဦးဆောင်လမ်းညွှန် ကာ ကျေးရွာအုပ်ချုပ်ရေးမှူးနှင့် ဘာသာရေးခေါင်းဆောင်များ/ ရပ်မိရပ်ဖများတို့နှင့် ကျေးရွာ ဖွံ့ဖြိုး တိုးတက်ရေးအတွက် ပါဝင်ဆောင်ရွက်လမ်းညွှန်အကြံပြုပေးကြပါသည်။ ဘာသာရေးအသင်းအဖွဲ့ များဖြစ်သော ခရစ္စတိုဖာအသင်း၊ အားနာအသင်း၊ လူငယ်အသင်း၊ CA အသင်း၊ မယ်တော်သမီး အသင်းတို့မှလည်း ကျေးရွာ၏ သာရေးနာရေး ဘာသာရေးပွဲသဘင်များတွင် အတူတကွ လုပ်ဆောင် ကြသည်။

ကျေးလက်ဦးစီးဌာနမှ ရေတိုင်း (၁) တွင်း၊ ကြက်ခြေနီအသင်းမှ ဆေးပေးခန်း၊ World Vision မှ ကျေးရွာ၏ ပညာရေး၊ ကျန်းမာရေးကော်မတီများနှင့် ပူးပေါင်းကာ အသိပညာပေး လုပ်ငန်းများဆောင်ရွက်ပေးလျက်ရှိပါသည်။ လူထုဗဟိုပြုစီမံကိန်းမှလည်း အဝီစိရေတွင်း (၂) တွင်း၊ ရေစင် (၂)စင်၊ ရေဂါလံ (၅၀၀၀) ဆံ့ အုတ်ကန်(၂)လုံးနှင့် ရေစင်(၂)စင်ကို တည်ဆောက်ပေးခဲ့ပြီး ကျေးရွာဖွံ့ဖြိုးတိုးတက်လာစေရေး၊ ကျေးရွာနေ လူထုများ လူနေမှုအဆင့်အတန်းမြှင့်မားလာစေရေး အတွက် ဝိုင်းဝန်းကူညီလက်တွဲ လုပ်ဆောင်လျက်ရှိပါသည်။

ပါဝင်ဆွေးနွေးသူ ကျား (၅၅)ဦး၊ မ (၅၉)ဦး





ရာသီခွင်ပြ ပြက္ခဒိန်သုံးသပ်ချက်။

ကျေးရွာအတွင်းရှိ ရွာသူ/သားများသည် လယ်ယာစိုက်ပျိုးရေးလုပ်ငန်းကို အဓိက လုပ်ကိုင်ကြသည်။ လယ်မြေများတွင် စပါးကို အဓိကစိုက်ပျိုးပြီး၊ တောင်ယာများတွင် မြေပဲ၊ ပြောင်း၊ ပြောင်းကောက်များကိုလည်း စိုက်ပျိုးကြသည်။ ရာသီအလိုက် ပျိုးထောင်ခြင်း၊ စိုက်ပျိုးခြင်း၊ ရိတ်သိမ်းခြင်းများလည်း လုပ်ကိုင်ကြသည်။ စိုက်ပျိုးရေးလုပ်ငန်းသည်မိသားစုများ၏ အဓိကစားဝတ်နေရေး ဖြစ်သော်လည်း လုံလောက်အောင်ပံ့ပိုးပေးနိုင်မှု မရှိသောကြောင့် အခြားမြို့ရွာများနှင့် ပြည်ပသို့ အလုပ်အကိုင်များ ရှာဖွေလုပ်ကိုင်စားသောက်ကြသည်။

ရာသီပြောင်းကာလများတွင် နှာစေး၊ ချောင်းဆိုးခြင်း၊ တုပ်ကွေးရောဂါ၊ ဝမ်းပျက်/ဝမ်းလျှော့ ရောဂါများ ဖြစ်ပွားကြသည်။ ရွာတွင်းရှိ ဆေးခန်း၊ အုပ်စုဆေးခန်းနှင့် မြို့နယ်ဆေးရုံများတွင် သွားရောက်ကုသကြရသည်။ အထူးသဖြင့် ဧပြီလနှင့် မေလ၊ စက်တင်ဘာလနှင့် အောက်တိုဘာလများတွင် ကျန်းမာရေးချို့တဲ့သော လူများဖြစ်ကြသည်။

ဒီဇင်ဘာလမှ မေလများတွင် ရေရှားပါးသော လူများဖြစ်ကြ၍ ရေရရှိရေးအတွက် ခက်ခဲလှသည်။ နှစ်စဉ် မတ်လမှ စက်တင်ဘာလအထိ တောင်ယာပြင်ဆင်စိုက်ပျိုးချိန်များ ဖြစ်ကြပြီး ဇွန်လမှ ဒီဇင်ဘာလတွင် လယ်စိုက်ပျိုးရိတ်သိမ်းချိန်များ ဖြစ်ကြသည်။ လုပ်ငန်းများ များပြားသော ကာလလည်းဖြစ်ပါသည်။ နှစ်စဉ်အောက်တိုဘာလမှ နိုဝင်ဘာလ၊ ဒီဇင်ဘာလတို့တွင် ဘာသာရေးပွဲတော်များ၊ ဇန်နဝါရီလတွင် ပြည်နယ်ပွဲနှင့်၊ ဖေဖော်ဝါရီ၊ မတ်လတွင် ဘာသာရေးပွဲများ ဧပြီလတွင် သင်္ကြန်ပွဲများ အသီးသီးရှိကြသည်။

အခါအားလျော်စွာ အလှူမင်္ဂလာပွဲများအဖြစ် သာရေး/နာရေးများလည်း ရှိကြသည်။ နှစ်စဉ် ဇန်နဝါရီလမှ ဧပြီလအတွင်းသည် သီးနှံများ ရိတ်သိမ်းခြင်းအပြီး နောက်လုပ်ငန်းမစခင်အချိန်များ ဖြစ်၍ ကျေးရွာ၏ ဖွံ့ဖြိုးရေးလုပ်ငန်းများလုပ်ကိုင်လျှင် အချိန်ပေးနိုင်သော လူများ ဖြစ်ကြသည်။

ပါဝင်ဆွေးနွေးသူ ကျား (၅၅) ဦး၊ မ (၅၉) ဦး

ကျေးရွာစီမံကိန်းအထောက်အကူပြုကော်မတီဝင်များ စာရင်း

ကျေးရွာ - ဒေါဘူးငံရယ်

ကျေးရွာအုပ်စု - စံပြ (၆)မိုင်

ရက်စွဲ၊ ၁၅.၁၂.၂၀၁၆

စဉ်	စီမံကိန်းအထောက်အကူပြု ကော်မတီ	ရာထူး	အမည်
၁။	ကျေးရွာစီမံကိန်းအထောက်အကူပြု ကော်မတီ	ဥက္ကဋ္ဌ ဥက္ကဋ္ဌ	ဦးအေစီးဒီယို ဒေါ်ကွာရီးစမာ(ပေါလ်)
၂။	ဝယ်ယူရေးဆပ်ကော်မတီ	ခေါင်းဆောင် မှတ်တမ်းထိန်း အဖွဲ့ဝင်	ဦးရာဖာအေးလယ် ဒေါ်ကာမြေးလာ(ဆီးကီ) ဦးကားဒီယို
၃။	လုပ်ငန်းလည်ပတ်ပြုပြင်ထိန်းသိမ်းရေး ဆပ်ကော်မတီ	ခေါင်းဆောင် အဖွဲ့ဝင် အဖွဲ့ဝင်	ဦးအန်ဒြေးယာ ဒေါ်ကွာရီးစမာ(၁) ဒေါ်လွီးဇာ
၄။	စောင့်ကြည့်ကြီးကြပ်ရေး ဆပ်ကော်မတီ	ခေါင်းဆောင် အဖွဲ့ဝင် အဖွဲ့ဝင်	ဦးကာစမီးယို ဒေါ်ကရေစီ ဒေါ်အဲလစ်ဘောက်
၅။	ကျေးရွာငွေစာရင်းကိုင်		ဦးဂျွန်ပါးတစ်
၆။	အကြံပြုတိုင်ကြားရေး	ကိုယ်စားလှယ် ကိုယ်စားလှယ်	ဦးထွန်းရွှေ ဒေါ်ဂရားရှာ
၇။	ကျေးရွာစေတနာ့ဝန်ထမ်း		ဦးဂျက်စတင်း(ဟက်စီ) ဒေါ်ဖရန်စစ္စကာ ဦးဂျေရမ်း ဒေါ်ကက်သရင်း




စံပြ (၆) မိုင်ကျေးရွာအုပ်စု၊ ဒေါ်ဘူးငံရယ်ကျေးရွာ

လူထုဗဟိုပြုစီမံကိန်း

ကျေးရွာကော်မတီဝင် မှတ်တမ်း

# ကျေးရွာလူထုပူးပေါင်းပါဝင်သော လူမှုဆန်းစစ်ခြင်း မှတ်တမ်းများ





ပုံစံ - ၈ - ၁ ကျေးရွာအခြေခံအချက်အလက်များ (Form PC 1)

လမ်းညွှန်ချက်၊ ကျေးရွာတစ်ရွာသို့ ပထမဆုံးမိတ်ဆက်ရေး၊ သွားရောက်သောအခါ လူထုစည်းရုံးရေးမှူးသည် ကျေးရွာ ခေါင်းဆောင်များအား ကျေးရွာအချက်အလက်များကို မေတ္တာရပ်ခံ၍ တောင်းခံရမည်။ ဤအချက်အလက်များကို စီမံကိန်း မိတ်ဆက်အစည်းဝေးမတိုင်မီတောင်းခံရမည်။ စီမံကိန်းမိတ်ဆက်အစည်းဝေးတွင် လူထုစည်းရုံးရေးမှူးသည် ဤအချက်အလက် များအား စစ်ဆေးပြီး မှန်ကန်အောင်ပြုလုပ်ရမည်။ ပြီးနောက်တွင် လူထုစည်းရုံးရေးမှူးမှ သတင်းအချက်အလက်ထဲသို့ Tablets မှ တဆင့် ပြည့်သွင်းရမည်။

ကျေးရွာအုပ်ချုပ်ရေးမှူး အမည် ဦးအိန္ဒြေ ကျေးရွာအုပ်ချုပ်ရေးမှူး၏ ဖုန်းနံပါတ် ၀၅-၄၃၈၀၀၆၃၀၄ လူထုစည်းရုံးရေးမှူး၏ အမည် ဒေါ်မာမာ

ပြည်နယ်၊တိုင်းဒေသကြီး၊ ကယား၊ မြို့နယ် ဒီပဲယဲ၊ ကျေးရွာအုပ်စု ခဲဖြူ(၁)ရွာ၊ ကျေးရွာ ခဲဖြူ(၁)ရွာ

က၊ လူဦးရေ

လူမျိုးစု	အိမ်ထောင်စုအရေအတွက်	ကိုးကွယ်သည့်ဘာသာ	အိမ်ထောင်စုအရေအတွက်
လူမျိုးစု (၁) <u>ကယားနီးကင်</u>	<u>၁၉</u>	ဘာသာ (၁) <u>ခရစ်ယာန်</u>	<u>၁၉</u>
လူမျိုးစု (၂) <u>ရှမ်း</u>	<u>၅</u>	ဘာသာ (၂) <u>ဗုဒ္ဓ</u>	<u>၅</u>
လူမျိုးစု (၃) <u>ကယား</u>	<u>၂</u>	ဘာသာ (၃) <u>ခရစ်ယာန်</u>	<u>၂</u>
လူမျိုးစု (၄) -----			
လူမျိုးစုရော -----	<u>၄</u>	ဘာသာရော -----	<u>၄</u>
	အရေအတွက်		
မသန်စွမ်းသူများ	<u>၂</u>		
သက်ကြီးရွယ်အိုများ (၆၅ နှစ် နှင့် အထက်)	<u>၂</u>		
စစ်ဘေးရှောင်			

	အမျိုးသား (အရေအတွက်)	အမျိုးသမီး (အရေအတွက်)
လူဦးရေ <u>၁၁၀၀</u>	<u>၅၄၂</u>	<u>၅၅၈</u>
လူမျိုးစု (၁) <u>ကယားနီးကင်</u>	<u>၅၁၅</u>	<u>၅၄၅</u>
လူမျိုးစု (၂) <u>ရှမ်း</u>	<u>၁၄</u>	<u>၁၅</u>
လူမျိုးစု (၃) <u>ကယား</u>	<u>၂</u>	<u>-</u>
လူမျိုးစု (၄) <u>ရှမ်း</u>	<u>၉</u>	<u>၈</u>
လူမျိုးစု (၅) -----		
အိမ်ထောင်ဦးစီး	<u>၁၉၄</u>	<u>၉</u>



လူထုဝေဖန်မှု စီမံကိန်း၊ စီမံကိန်းလက်ခွဲ အပိုင်း - (၃) - ၂၉.၁၀.၂၀၁၆

(ခ) အခြေခံအဆောက်အအုံ အသုံးအဆောင်များ

စာသင်ကျောင်း	အမှတ် ခြံမပါ	ကျန်းမာရေး	အမှတ် ခြံမပါ	ဘာသာရေး အဆောက် အအုံများ	အမှတ် ခြံမပါ
အထက်တန်းကျောင်း	<input type="checkbox"/>	ဆေးရုံ	<input type="checkbox"/>	ဇေတီ	<input type="checkbox"/>
အလယ်တန်းကျောင်း	<input type="checkbox"/>	ကျန်းမာရေးဌာန	<input type="checkbox"/>	ဘုန်းကြီးကျောင်း	<input type="checkbox"/>
မူလတန်းကျောင်း	<input checked="" type="checkbox"/>	ကျန်းမာရေးဌာနခွဲ	<input type="checkbox"/>	ဟိန္ဒူဘုရားကျောင်း	<input type="checkbox"/>
မူကြိုကျောင်း	<input checked="" type="checkbox"/>	ဆေးပေးခန်း	<input checked="" type="checkbox"/>	ခရစ်ယာန်ကျောင်း	<input checked="" type="checkbox"/>
အခြား	<input type="checkbox"/>	အခြား	<input type="checkbox"/>	ဗလီ	<input type="checkbox"/>
				အခြား	<input type="checkbox"/>
မှတ်ချက်		မှတ်ချက်		မှတ်ချက်	

(ဂ) ကျွမ်းကျင်သူများမှတ်တမ်း (ကျေးရွာတွင်နေထိုင်သော သို့မဟုတ် တခြားရွာမှလာရောက်သော ကျွမ်းကျင်သူများ)

(၁) စာသင်ကျောင်း			(၂) ကျန်းမာရေး			(၃) လက်မှုပညာရှင်		
	ရွာတွင်နေ ထိုင်သူ	အခြားရွာမှ လာသူ		ရွာတွင်နေ ထိုင်သူ	အခြား ရွာမှ လာသူ		ရွာတွင် နေထိုင်သူ	အခြားရွာ မှလာသူ
မူလတန်းပြဆရာ/မ	<input checked="" type="checkbox"/>	<input checked="" type="checkbox"/>	ဆရာဝန်	<input type="checkbox"/>	<input type="checkbox"/>	လက်သမား	<input checked="" type="checkbox"/>	<input type="checkbox"/>
အထက်တန်းပြဆရာ/မ	<input type="checkbox"/>	<input type="checkbox"/>	လက်ထောက် ကျန်းမာရေးပျိုး	<input type="checkbox"/>	<input type="checkbox"/>	ပန်းရံ	<input checked="" type="checkbox"/>	<input type="checkbox"/>
အလယ်တန်းပြဆရာ/မ	<input type="checkbox"/>	<input type="checkbox"/>	အမျိုးသမီးကျန်းမာရေး ဆရာမ	<input type="checkbox"/>	<input type="checkbox"/>	လျှပ်စစ်ကျွမ်းကျင်၊ မီးသမား	<input type="checkbox"/>	<input type="checkbox"/>
မူကြိုဆရာ/မ	<input checked="" type="checkbox"/>	<input checked="" type="checkbox"/>	သားဖွားဆရာမ	<input type="checkbox"/>	<input checked="" type="checkbox"/>	ရေပိုက်သွယ်သူ	<input checked="" type="checkbox"/>	<input type="checkbox"/>
အခြား	<input type="checkbox"/>	<input type="checkbox"/>	ပြည်သူ့ကျန်းမာရေးလုပ်သား	<input type="checkbox"/>	<input type="checkbox"/>	စက်ပြင်ဆရာ	<input checked="" type="checkbox"/>	<input type="checkbox"/>
မှတ်ချက်			မှတ်ချက်			မှတ်ချက်		

(ဃ) ကျေးရွာသို့ ရောက်ရှိနိုင်သည့် လမ်းအခြေအနေ / ကျေးရွာတစ်ရွာသည် ၎င်း၏ ကျေးရွာအုပ်စုနှင့် ဆက်သွယ်ထားသော လမ်းအခြေအနေ (အောက်ပါတို့ကိုပိုင်းပါ)

ကျောက်ကြမ်းလမ်း      ကတ္တရာလမ်း       ကွန်ကရစ်လမ်း      မော်တော်ဆိုင်ကယ်လမ်း  
 ကျောက်ခင်းလမ်း      မြေသားလမ်း      လူသွားလမ်း      အခြား \_\_\_\_\_



(င) ကျေးရွာဖွံ့ဖြိုးမှုစီမံချက်

- (၁) လူထုဝဟ်ပြုစီမံကိန်းမစတင်မှ ဤကျေးရွာတွင်ကျေးရွာဖွံ့ဖြိုးမှု စီမံချက်ရှိခဲ့ပါသလား? ပိုင်းပါ  
✓ ရှိပါသည်/မရှိပါ/မသိပါ
- (၂) ရှိခဲ့ပါလျှင် ဤစီမံချက်ကို မည်သည့် ခုနှစ်တွင်ပြင်ဆင်ခဲ့ပါသနည်း? နှစ်- ၂၀၁၄ /မသိပါ
- (၃) ဤစီမံချက်ကို မြို့နယ်မှအတည်ပြုခဲ့ပါသလား? ✓ ပြုခဲ့ပါသည်/မပြုခဲ့ပါ /မသိပါ

(စ) ခရီးအကွာအဝေး

- (၁) ဤကျေးရွာ၏ဝဟ်မှ ၎င်းကျေးရွာအုပ်စု၏ဝဟ်အထိ ခရီးပိုင်မည်မျှကွာဝေးသနည်း? ပိုင်-----/မသိပါ
- (၂) ဤကျေးရွာမှ ၎င်းကျေးရွာအုပ်စုဝဟ်အထိ သွားလာရာတွင်ကြာမြင့်သည့်အချိန်။

ခြောက်သွေ့ရာသီတွင်ကြာချိန် (15) မိနစ် ✓  
 ထော်လာဂျီ/မော်တော်ဆိုင်ကယ်/ခြေလျှင်/လား/မော်တော်ဘုတ်/  
 အခြား: -----  
 မိုးရာသီတွင်ကြာချိန် (25) မိနစ်  
 ထော်လာဂျီ/မော်တော်ဆိုင်ကယ်/ခြေလျှင်/လား/မော်တော်ဘုတ်/  
 အခြား: -----

(ဆ) ပတ်ဝန်းကျင်ဆိုင်ရာ သဘာဝဘေးအန္တရာယ်

ဤကျေးရွာတွင် ရေကြီးခြင်းကဲ့သို့ သဘာဝဘေးအန္တရာယ်ကျရောက်ဖူးခြင်း ရှိပါသလား။  
 မရှိပါ  ရှိပါသည် ရှိလျှင်ဖော်ပြပါ မိုးခေါင်ခြင်း၊ ရေအောက်ခြင်း၊ ရေတိုခြင်း

(ဇ) ကျေးရွာတွင် ဖွဲ့စည်းထားသော အဖွဲ့အစည်းများ

လူထုဝဟ်ပြုစီမံကိန်းမစတင်မှ ဤကျေးရွာတွင် ကျေးရွာဖွံ့ဖြိုးရေးအတွက် အစိုးရ (သို့) ရွာသားများကိုယ်တိုင်(သို့) စီမံကိန်းတစ်ခုခုမှ ဖွဲ့စည်းထားသည့် အဖွဲ့အစည်းများရှိပါသလား။

- (၁) World vision
- (၂) -----

ကျေးရွာခေါင်းဆောင် အမည် ဦးသီန်တို့  
 လက်မှတ် [Signature] နေ့စွဲ ၁၅.၁၂.၂၀၁၆  
 လူထုစည်းရုံးရေးမှူး အမည် ဒေါ်မိုင်းမင်းမင်း  
 လက်မှတ် [Signature] နေ့စွဲ ၁၅.၁၂.၂၀၁၆







၆။ စီမံကိန်းလုပ်ငန်းခွဲစီမံချက်ရေးဆွဲခြင်း အစည်းအဝေး							
၆.၁။ စီမံကိန်းလုပ်ငန်း အကောင်အထည်ဖော် ရေးအပ်အစဉ် ရေးဆွဲခြင်း							
၆.၂။ ဝယ်ယူရေးအပ်အစဉ် ရေးဆွဲခြင်း							
၆.၃။ ဘဏ္ဍာရေးကျန်ကျမှု လျာထားအပ်အစဉ် ရေးဆွဲခြင်း							
၆.၄။ ပြင်/ထိန်းအပ်အစဉ် ရေးဆွဲခြင်း							
၇။ စီမံကိန်းလုပ်ငန်းခွဲ ထိုးတက်မှု စောင့်ကြည့် အစည်းအဝေး							
၇.၁။ အစည်းအဝေး ပထမအကြိမ်							
၇.၂။ အစည်းအဝေး ဒုတိယအကြိမ်							
၇.၃။ အစည်းအဝေး တတိယအကြိမ်							
၈။ စီမံကိန်းလုပ်ငန်းခွဲ အပြီးသတ်စစ်ဆေးခြင်း အစည်းအဝေး							
၉။ လူထုစစ်ဆေးပွဲအစည်းအဝေး							



ပုံစံ - ၈ - ၃ ကျေးရွာခွဲ ဦးစားပေးအစီအစဉ် (Form PC 3)

လမ်းညွှန်ချက်၊ အဆင့်(၃) ကျေးရွာမှော်မှန်းချက်အစည်းအဝေး ပြီးဆုံးသောအခါ ကျေးရွာစီမံကိန်း အထောက်အကူပြု ကော်မတီသည် လူထုစည်းရုံးရေးမှူးအကူအညီဖြင့် ဤပုံစံကိုပြည့်စုံအောင် ဖြည့်သွင်းရမည်။
လူထုစည်းရုံးရေးမှူး/ဝန်ထမ်း အမည် <b>ဒေါ်မိုင်းစုနှင့်မောင်</b>
နေ့စွဲ <b>၀၆.၀၂.၂၀၁၆</b>
ပြည်နယ်/တိုင်း ကဏား: <b>ဗြိနယ်</b> ကျေးရွာအုပ်စု <b>အံ့ပုထာ</b> ကျေးရွာ <b>ဒေါ်ကုန်းလှ</b>

က။ အခက်အခဲအတားအဆီးများအားဆွေးနွေးခြင်း - ယခုလက်ရှိအခြေအနေတွင် ဤကျေးရွာခွဲ ဦးစားပေးအစီအစဉ်အတွက် အဓိက အခက်အခဲအတားအဆီးများသည် မည်သည့်များဖြစ်ပါသနည်း။ (အမျိုးသား/သမီး အနည်းဆုံးအခက်အခဲ ၅ ခုစီဖော်ပြပါ)

အမျိုးသား အဖွဲ့မှ တင်ပြသော အခက်အခဲအတားအဆီးများ	အမျိုးသမီး အဖွဲ့မှ တင်ပြသော အခက်အခဲအတားအဆီးများ
၁။ ကျေးရွာတွင် လမ်းမရှိပါ။	၁။ ကျေးရွာတွင် လမ်းမရှိပါ။
၂။ လူမှုစာကုသရေး ခေါင်းပါးသည်။	၂။ ကျေးရွာတွင် လမ်းမရှိပါ။
၃။ ကျေးရွာတွင် လမ်းမရှိပါ။	၃။ ကျေးရွာတွင် လမ်းမရှိပါ။
၄။ ကျေးရွာတွင် လမ်းမရှိပါ။	၄။ ကျေးရွာတွင် လမ်းမရှိပါ။
၅။ ကျေးရွာတွင် လမ်းမရှိပါ။	၅။ ကျေးရွာတွင် လမ်းမရှိပါ။

၆။ ကျေးရွာတွင် လမ်းမရှိပါ။ ၇။ ကျေးရွာတွင် လမ်းမရှိပါ။ ၈။ ကျေးရွာတွင် လမ်းမရှိပါ။ ၉။ ကျေးရွာတွင် လမ်းမရှိပါ။

အမျိုးသား အဖွဲ့မှ တင်ပြသော မှော်မှန်းချက်များ	အမျိုးသမီး အဖွဲ့မှ တင်ပြသော မှော်မှန်းချက်များ
၁။ ကျေးရွာတွင် လမ်းမရှိပါ။	၁။ ကျေးရွာတွင် လမ်းမရှိပါ။
၂။ ကျေးရွာတွင် လမ်းမရှိပါ။	၂။ ကျေးရွာတွင် လမ်းမရှိပါ။
၃။ ကျေးရွာတွင် လမ်းမရှိပါ။	၃။ ကျေးရွာတွင် လမ်းမရှိပါ။
၄။ ကျေးရွာတွင် လမ်းမရှိပါ။	၄။ ကျေးရွာတွင် လမ်းမရှိပါ။
၅။ ကျေးရွာတွင် လမ်းမရှိပါ။	၅။ ကျေးရွာတွင် လမ်းမရှိပါ။

၆။ ကျေးရွာတွင် လမ်းမရှိပါ။ ၇။ ကျေးရွာတွင် လမ်းမရှိပါ။ ၈။ ကျေးရွာတွင် လမ်းမရှိပါ။ ၉။ ကျေးရွာတွင် လမ်းမရှိပါ။

အဆင့်	ကျေးရွာအတွက် ဦးစားပေး ဖွံ့ဖြိုးတိုးတက်မှု လုပ်ငန်းစဉ်များ	အဆိုပြုသူ (အမျိုးသားများ/ အမျိုးသမီးများ/ အမျိုးသား+ အမျိုးသမီး)	ခန့်မှန်းကုန်ကျ ဝင်ရံ	အကျိုးစီးပွားခွင့်ရှိသူ ခန့်မှန်းခြေ အရေအတွက်
၁။	ကျေးရွာအတွက် လမ်းမဖွဲ့ခြင်း	(က+ဗ)	-	၁၀၀၀ ဦး
၂။	ကျေးရွာအတွက် လမ်းမဖွဲ့ခြင်း	(က+ဗ)	-	"
၃။	ကျေးရွာအတွက် လမ်းမဖွဲ့ခြင်း	(ဗ)	-	"
၄။	ကျေးရွာအတွက် လမ်းမဖွဲ့ခြင်း	(က+ဗ)	-	"
၅။	ကျေးရွာအတွက် လမ်းမဖွဲ့ခြင်း	(ဗ)	-	"
၆။	ကျေးရွာအတွက် လမ်းမဖွဲ့ခြင်း	(က+ဗ)	-	"



လူထုဗဟိုပြု စီမံကိန်း၊ စီမံကိန်းလက်စွဲ အပိုင်း - (၃) - ၂၉.၁၀.၂၀၁၆

ဃ၊ လူထုစီမံကိန်း၏ လာမည့် ( ၃ ) နှစ်အတွက်အကျုံးမဝင်သော ဦးစားပေး ဖွံ့ဖြိုးတိုးတက်မှု လုပ်ငန်း အစီအစဉ်များအားဖော်ပြပါ။

အဆင့်	ကျေးရွာအတွက် ဦးစားပေး ဖွံ့ဖြိုးတိုးတက်မှု လုပ်ငန်းစဉ်များ	အဆိုပြုသူ (အမျိုးသားများ/အမျိုးသမီးများ/အမျိုးသား+အမျိုးသမီး)	အခန်းကဏ္ဍ
၁	မိုးရွာရသည့်အခါ ရေကန်များဖွဲ့စည်းခြင်း	(၈၀၀၇)	
၂	ပစ္စည်းများရရှိစေရန်အတွက် ရေကန်များဖွဲ့စည်းခြင်း	(၈၀+၆)	
၃	ရေကန်များဖွဲ့စည်းခြင်း	(၈)	
၄	ရေကန်များဖွဲ့စည်းခြင်း	(၈)	
၅	ရေကန်များဖွဲ့စည်းခြင်း	(၆)	
၆	ရေကန်များဖွဲ့စည်းခြင်း	(၆)	
၇	ရေကန်များဖွဲ့စည်းခြင်း	(၆)	
၈	ရေကန်များဖွဲ့စည်းခြင်း	(၆)	
၉	ရေကန်များဖွဲ့စည်းခြင်း	(၈+၆)	
၁၀			
၁၁			
၁၂			

ဥက္ကဋ္ဌ ၊ ကျေးရွာစီမံကိန်းအထောက်အကူပြုကော်မတီမှ အတည်ပြုသည်။

အမည် ဒေါ်ဒေါ်ခင် လက်မှတ် [Signature] နေ့စွဲ ၂၉.၁၀.၂၀၁၆

နောက်ဆက်တွဲ(၄) ခြားနားသောအပိုင်းများအတွက် ဦးစားပေးဖွံ့ဖြိုးရေးလုပ်ငန်းစဉ် အနှစ်ချုပ်

မူရင်းသည်အား VPSC တွင်ထားရှိရပါမည်။အခြားဌာနများနှင့် ညှိနှိုင်းရန်အတွက် မိတ္တူအား TPIC သို့ပို့ရပါမည်။ MIS data အနေဖြင့် သွင်းရန် မလိုအပ်ပါ။

	အဆင့်	လုပ်ငန်း	မည်သူဦးစားပေးလဲ	ကျေးဇူးမှတာဝန်ခံသူ (သို့) အုပ်စု	ပြင်ပမှမည်သူ ထောက်ပံ့ မလဲ
အခြေခံအဆောက်အအုံ	၁	၆ ကျား၊ ၆ ကျား၊ ၁၀ နှစ် ခြေ	<input checked="" type="checkbox"/> မ <input checked="" type="checkbox"/> ကျား		
	၂	၆၂ များ၊ ၆ ကျား၊ ၁၀ နှစ် ခြေ	<input checked="" type="checkbox"/> မ <input checked="" type="checkbox"/> ကျား		
	၃	၆၂	<input type="checkbox"/> မ <input type="checkbox"/> ကျား		
	၄		<input type="checkbox"/> မ <input type="checkbox"/> ကျား		
	၅	၆၂ များ၊ ၆ ကျား၊ ၁၀ နှစ် ခြေ	<input checked="" type="checkbox"/> မ <input type="checkbox"/> ကျား		
အသက်ကုသရေးကုသရေး	၁	၆၂ များ၊ ၆ ကျား၊ ၁၀ နှစ် ခြေ	<input checked="" type="checkbox"/> မ <input checked="" type="checkbox"/> ကျား		
	၂	၆၂ များ၊ ၆ ကျား၊ ၁၀ နှစ် ခြေ	<input checked="" type="checkbox"/> မ <input type="checkbox"/> ကျား		
	၃		<input type="checkbox"/> မ <input type="checkbox"/> ကျား		
	၄		<input type="checkbox"/> မ <input type="checkbox"/> ကျား		
	၅		<input type="checkbox"/> မ <input type="checkbox"/> ကျား		
ကျန်းမာရေးနှင့် အာဟာရ	၁		<input checked="" type="checkbox"/> မ <input type="checkbox"/> ကျား		
	၂		<input type="checkbox"/> မ <input type="checkbox"/> ကျား		
	၃		<input type="checkbox"/> မ <input type="checkbox"/> ကျား		
	၄		<input type="checkbox"/> မ <input type="checkbox"/> ကျား		
	၅	ကျန်းမာရေးနှင့် အာဟာရ ဦးစီးဌာန	<input checked="" type="checkbox"/> မ <input checked="" type="checkbox"/> ကျား		
ပညာရေး	၁		<input type="checkbox"/> မ <input type="checkbox"/> ကျား		
	၂	ပညာရေး ဦးစီးဌာန	<input checked="" type="checkbox"/> မ <input checked="" type="checkbox"/> ကျား		
	၃	ပညာရေး ဦးစီးဌာန	<input checked="" type="checkbox"/> မ <input type="checkbox"/> ကျား		



ပထမအကြိမ် ကျေးရွာအစည်းအဝေးအစီအစဉ်

- ၁။ အစည်းအဝေးတက်ရောက်သူစာရင်းကောက်ယူခြင်း။
- ၂။ မိတ်ဆက်ခြင်းနှင့် အုပ်ချုပ်ရေးမှူးမှ အဖွင့်အမှာစကားပြောကြားခြင်း။
- ၃။ လူထုဗဟိုပြုစီမံကိန်းမိတ်ဆက်ခြင်း။
- ၄။ တာဝန်ဝတ္တရားများရှင်းပြခြင်းနှင့် စေတနာ့ဝန်ထမ်းရွေးချယ်ခြင်း။
- ၅။ လူမှုရေးအခြေပြနှင့် အရင်းအမြစ်များပြ မြေပုံရေးဆွဲခြင်း။
- ၆။ ဥစ္စာဓနကြွယ်ဝမှုအဆင့်သတ်မှတ်ခြင်း။
- ၇။ ကျား/မ ရေးရာကဏ္ဍ - ၁ ပိုင်ဆိုင်မှုနှင့် ခွဲခြမ်းစိတ်ဖြာမှု။
- ၈။ ကျား/မ ရေးရာကဏ္ဍ - ၂ ပင့်ကူအိမ်သုံးသပ်ခြင်း။
- ၉။ ရာသီခွင်ပြ ပြကွဒိန်။
- ၁၀။ အဖွဲ့အစည်းချိတ်ဆက်မှုအခြေပြဇယား။
- ၁၁။ တစ်ရက်တာအစည်းအဝေးအား ပြည်လည်သုံးသပ်ခြင်း။
- ၁၂။ ကျေးဇူးတင်စကားပြောကြားခြင်းနှင့် ဒုတိယနေ့အစည်းအဝေးအတွက် ပြန်လည် ဖိတ်ကြားခြင်း။

ပထမအကြိမ်ကျေးရွာအစည်းအဝေးမှတ်တမ်း

- ကျေးရွာအမည် - ဒေါဘူးငံရယ်
- နေ့စွဲ - ၁၅.၁၂.၂၀၁၆
- အချိန် - နံနက် (၉:၀၀) နာရီမှ ညနေ (၄:၃၀) နာရီထိ
- တက်ရောက်သူ - ကျား (၅၅) ဦး၊ မ (၅၉) ဦး
- ဦးဆောင်ဆွေးနွေးသူ - လူထုစည်းရုံးရေးမှူး(ဒေါ်မိုင်ဗန်နေဇိန်)

ပထမအကြိမ်ကျေးရွာအစည်းအဝေးကို တက်ရောက်သူ (၁၁၄) ဦးဖြင့် လူထုစည်းရုံးရေးမှူး ဒေါ်မိုင်ဗန်နေဇိန်မှ ဦးဆောင်၍ နံနက် (၉:၀၀) နာရီအချိန်တွင် စတင်ပြုလုပ်ကျင်းပခဲ့ပါသည်။ ရှေ့ဦးစွာ လူထုဗဟိုပြုစီမံကိန်းဖော်ဆောင်နိုင်ရေးအတွက် CF၊ TF ၊ ကျေးရွာအုပ်ချုပ်ရေးမှူးတို့မှ မိတ်ဆက်ခြင်းနှင့်အတူ အဖွင့်အမှာစကားပြောကြားသွားပါသည်။ ၎င်းနောက်လူထုဗဟိုပြုစီမံကိန်းအကြောင်း မိတ်ဆက်ခြင်းနှင့် စီမံကိန်းစက်ဝန်းအကြောင်းအား ရှင်းလင်းတင်ပြသွားပါသည်။ စီမံကိန်းနှင့် သက်ဆိုင်သော အဓိကတာဝန်ရှိသူများ၏ တာဝန်ဝတ္တရားများအကြောင်းကို ပြောကြားသွားပြီးနောက် စေတနာ့ဝန်ထမ်းရွေးချယ်ခြင်းအခန်းကဏ္ဍ၌ စေတနာ့ဝန်ထမ်းများ ပြန်လည်အတည်ပြုခြင်းကို လုပ်ဆောင်သွားပါသည်။

ထို့နောက်ကျေးရွာ၏ လူမှုရေးနှင့် အရင်းအမြစ်များပြုမြေပုံများအား အတူတကွဖော်ထုတ်ရေးဆွဲအတည်ပြုခဲ့ကြပါသည်။ ဥစ္စာဓနကြွယ်ဝမှာအဆင့် သတ်မှတ်ခဲ့ကြပြီး ကျား-မ ရေးရာကဏ္ဍအလိုက် ပိုင်ဆိုင်မှုနှင့် ထိန်းချုပ်မှုများအကြောင်း ဆွေးနွေးတင်ပြခဲ့ပါသည်။ မွန်းတည့် (၁၂) နာရီအချိန်တွင် နေ့လည်စာစားသုံးရန် ခေတ္တရပ်နားပြီး မွန်းလွဲပိုင်း (၁) နာရီအချိန်တွင် ဒုတိယပိုင်း အစီအစဉ်အား ပြန်လည်စတင်ခဲ့ကြပါသည်။

ထို့နောက် ကျေးရွာလူထုများ၏ ရာသီအလိုက် လုပ်ဆောင်သော လုပ်ငန်းဆောင်တာဖြစ်စဉ်များကို ရာသီခွင်ပြဇယားအား အသုံးပြု၍ ကျေးရွာလူထုနှင့်အတူတကွဆွေးနွေးလုပ်ဆောင်စေပြီး ကျေးရွာအတွင်းရှိ အဖွဲ့အစည်းများနှင့် ပြင်ပအဖွဲ့အစည်းများ လာရောက်ချိတ်ဆက်နေပုံကို ကာလာစုံ စက်ဝိုင်းကလေးများ အသုံးပြု၍ ကျေးရွာလူထုများ သိရှိမြင်သာလာစေရန် အဖွဲ့အစည်းချိတ်ဆက်မှုအခြေပြ ဇယားကို ရေးဆွဲကြပါသည်။

ကျား-မ ရေးရာကဏ္ဍနှင့် ဆက်စပ်လျက်ရှိသော ပင့်ကူအိမ်သုံးသပ်ခြင်း၌ ကျေးရွာအတွင်း ရှိအမျိုးသား-အမျိုးသမီးများ၏ ခံစားခွင့်၊ လုပ်ဆောင်ပိုင်ခွင့်အစရှိသည့် ခွဲခြားသတ်မှတ်ယူဆထားသော အရာများထွက်ပေါ်လာစေရန်နှင့် သိရှိမြင်သာလာစေရန် ရာခိုင်နှုန်းအမှတ်ကလေးများ သတ်မှတ်၍ လုပ်ဆောင်စေခဲ့ပါသည်။

တစ်ရက်တာလုပ်ဆောင်ခဲ့သော အစည်းအဝေးအား ညနေ (၄:၃၀) အချိန်တွင် ပြန်လည် သုံး  
သပ်စေခဲ့ပြီး စီ/ထောက်ဥက္ကဋ္ဌမှ ကျေးဇူးတင်စကားပြောကြားသွားပါသည်။ ဒုတိယနေ့အစည်းအဝေး  
အတွက် ပြန်လည်ဖိတ်ကြားခြင်းဖြင့် အစည်းအဝေးအား ရပ်နားခဲ့ပါသည်။



(မှတ်တမ်းတင်သူ)

ဒေါ်မိုင်ဗန်နေဇိန်



ဒုတိယအကြိမ်ကျေးရွာအစည်းအဝေးအစီအစဉ်

- ၁။ အစည်းအဝေးတက်ရောက်သူစာရင်းကောက်ယူခြင်း။
- ၂။ အုပ်ချုပ်ရေးမှူးမှ အဖွင့်အမှာစကားပြောကြားခြင်း။
- ၃။ လူမှုဆန်းစစ်ခြင်းအားလုံးကို ပြန်လည်တင်ပြသုံးသပ်ခြင်း။
- ၄။ ဦးစားပေးပြဿနာ၊ အခက်အခဲဆွေးနွေးစေခြင်း။
- ၅။ နောင် (၅) နှစ် မျှော်မှန်းချက်အား ဆွေးနွေးစေခြင်း။
- ၆။ အကာအကွယ်များ (လူမှု၊ သဘာဝပတ်ဝန်းကျင်)
- ၇။ အကျုံးဝင်/မဝင် လုပ်ငန်းများအား ရှင်းလင်းတင်ပြခြင်း။
- ၈။ ဦးစားပေးအဆင့်သတ်မှတ်ခြင်းနှင့် စီမံကိန်းလုပ်ငန်းခွဲများရွေးချယ်ခြင်း။
- ၉။ ကျေးရွာဖွံ့ဖြိုးတိုးတက်ရေးအစီအစဉ် (VDP)။
- ၁၀။ ကော်မတီဖွဲ့စည်းပုံအား ရှင်းလင်းတင်ပြခြင်း။
- ၁၁။ ကော်မတီဝင်များ၏ ဆောင်ရန်/ရှောင်ရန် (၅) ချက်ပြောကြားခြင်း။
- ၁၂။ တာဝန်ဝတ္တရားများနှင့် လိုက်နာရန်စည်းကမ်းချက်များ ရှင်းလင်းခြင်း။
- ၁၃။ ကျေးရွာစီမံကိန်းအထောက်အကူပြုကော်မတီများ ရွေးချယ်ခြင်းနှင့် ပြန်လည်အတည်ပြုခြင်း။
- ၁၄။ ကော်မတီ၏ ကျင့်ဝတ်များအား လိုက်နာရန်လက်မှတ်ရေးထိုးခြင်း။
- ၁၅။ ဆက်လက်လုပ်ဆောင်မည့် နောက်လုပ်ငန်းစဉ်များအကြောင်း ရှင်းလင်းခြင်း။
- ၁၆။ မှတ်တမ်းခါတ်ပုံရိုက်ယူခြင်း။
- ၁၇။ အစည်းအဝေး (၂) ရက်တာအတွက် ကျေးဇူးတင်စကားပြောကြားခြင်း။
- ၁၈။ အစည်းအဝေးရုတ်သိမ်းခြင်း။

ဒုတိယအကြိမ်ကျေးရွာအစည်းအဝေးမှတ်တမ်း


- ကျေးရွာအမည် - ဒေါဘူးငံရယ်
- နေ့စွဲ - ၁၆.၁၂.၂၀၁၆
- အချိန် - နံနက် (၉:၀၀) နာရီမှ ညနေ (၄:၃၀) နာရီထိ
- တက်ရောက်သူ - ကျား (၅၁) ဦး၊ မ (၇၃) ဦး
- ဦးဆောင်ဆွေးနွေးသူ - လူထုစည်းရုံးရေးမှူး(ဒေါ်မိုင်ဗန်နေဇိန်)

အစည်းအဝေးဒုတိယနေ့အစီအစဉ်ကို နံနက် (၉:၀၀) နာရီအချိန်တွင် စတင်ကျင်းပြပီး ပထမအကြိမ်ကျေးရွာအစည်း၌ ပြုလုပ်ခဲ့သော PRA Result များအား ပြန်လည်သုံးသပ်စေခဲ့ပါသည်။ ရှေ့ဦးစွာအမျိုးသား/အမျိုးသမီးများ၏ တွေ့ကြုံနေရသောအခက်အခဲပြဿနာများအား မေးမြန်းဆွေးနွေးစေပြီး ရှေ့လာမည့်နှစ်များအတွက် မျှော်မှန်းချက်များအား ရေးဆွဲဖော်ထုတ်ခဲ့ကြပါသည်။

ထို့နောက် အမျိုးသား/အမျိုးသမီးများ၏ မိမိကျေးရွာဖွံ့ဖြိုးရေးအတွက် ဆောင်ရွက်စေလိုသော ဖွံ့ဖြိုးတိုးတက်ရေးလုပ်ငန်းအစီအစဉ်များအား ဆွေးနွေးခဲ့ကြပြီး ဦးစားပေးအဆင့်များ သတ်မှတ်အတည်ပြုခဲ့ကြပါသည်။ မွန်းတည့် (၁၂) နာရီအချိန်တွင် နေ့လည်စာစားသုံးရန် ခေတ္တရပ်နားပြီး မွန်းလွဲပိုင်း (၁)နာရီအချိန်တွင် ဒုတိယပိုင်းအစီအစဉ်အား ပြန်လည်စတင်ခဲ့ပါသည်။

ကျေးရွာဖွံ့ဖြိုးတိုးတက်ရေးအစီအစဉ် (VDP)အတွက် ပြင်ဆင်ခဲ့ကြပြီး ကျေးရွာစီမံကိန်းအထောက်အကူပြုကော်မတီ၏ တာဝန်ဝတ္တရားများ၊ ဆောင်ရန်/ရှောင်ရန်များနှင့် စည်းကမ်းချက်များအား ပြန်လည်ပြောကြားကာ ကော်မတီဝင်များ ပြန်လည်အတည်ပြုရွေးချယ်တင်မြောက်သွားပါမည်။

ယင်းကော်မတီဝင်များအား ကော်မတီဝင်များ၏ လိုက်နာရန် ကျင့်ဝတ်များကို လက်မှတ်ရေးထိုးစေခဲ့ပြီး လူထုစည်းရုံးရေးမှူး ဒေါ်မိုင်ဗန်နေဇိန်မှ အစည်းအဝေး(၂)ရက်တာ တက်ရောက်ခြင်းနှင့် ပူးပေါင်းပါဝင်ပေးခဲ့ကြသော ကျေးရွာလူထုများအား ကျေးဇူးတင်စကားပြောကြားပြီး မှတ်တမ်းခါတ်ပုံများ ရိုက်ယူကာ အစည်းအဝေးပြီးဆုံးကြောင်း ကြေငြာလိုက်ပါသည်။

  
 (မှတ်တမ်းတင်သူ)  
 ဒေါ်မိုင်ဗန်နေဇိန်

လူထုပူးပေါင်းပါဝင်သော လူမှုဆန်းစစ်ခြင်းနှင့် အကဲဖြတ်လုပ်ငန်းစဉ်  
(PSA/PRA) အကျဉ်းချုပ်

စဉ်	အကြောင်းအရာ	ရက်စွဲ	ဦးတည်အုပ်စု	တက်ရောက်အုပ်စု			အဓိက ဆွေးနွေးချက်များ
				က	မ	ပေါင်း	
၁။	ကျေးရွာလူမှုရေးပြ သယံဇာတပြမြေပုံ (Social Map/ Resource Map)	၅၀၀.၂.၂၀၂၀	ရပ်မိရပ်ဖ၊ ကော်မတီ၊ ကျေးရွာလူထု များ အားလုံး	၅၅	၅၉	၁၁၄	အိမ်အမျိုးအစားများ၊ အခြေခံအဆောက်အအုံများ၊ လမ်းပန်းဆက်သွယ်ရေး အခြေအနေ၊ လယ်ယာမြေ များ၊ ရေထွက်ပေါက်၊ ရေလောင်ကန်၊ သစ်တောများ။
၂။	လူမှုစီးပွားအဆင့် သတ်မှတ်ခြင်း (Wealth Ranking)	၅၀၀.၂.၂၀၂၀	ချမ်းသာ၊ အလယ်အလတ်၊ နွမ်းပါး	၅၅	၅၉	၁၁၄	ကျေးရွာလူမှုစီးပွားရေးကို အုပ်စုများခွဲခြားသတ်မှတ်နိုင် ရေးအတွက် အခြေခံ စံနှုန်းများ သတ်မှတ်ရန် အများလူထု သဘောတူ သတ်မှတ် ခြင်း။
၃။	ရာသီခွင်ပြ ပြက္ခဒိန် (Seasonal Calendar)	၅၀၀.၂.၂၀၂၀	ကော်မတီဝင် များ၊ အမျိုးသမီး/သား ဆင်းရဲနွမ်းပါသူ များ	၅၅	၅၉	၁၁၄	စိုက်ပျိုးရိတ်သိမ်းကာလ (တောင်ယာ၊ လယ်ယာ)၊ စီးပွားရေး/ငွေရှာ (အရောင်းအဝယ်/လွတ်တိုက်)၊ ပွဲတော်ချိန်၊ မိုးများကာလ၊ ကျန်းမာရေးဆိုးကာလ၊ ဝင်ငွေအကောင်းဆုံးလ၊ အလုပ်ပါးကာလ၊ ရေရှားကာလ။
၄။	အဖွဲ့အစည်း ချိတ်ဆက်ပုံ (Venn Diagram)	၅၀၀.၂.၂၀၂၀	ကျေးရွာအုပ်ချုပ်ရေးအဖွဲ့၊ ကျေးရွာစီထောက်အဖွဲ့၊ ကျေးရွာလူထု	၅၅	၅၉	၁၁၄	ကျေးရွာအတွင်းရှိ အဖွဲ့အစည်းများနှင့် မည်သို့သော လုပ်ငန်းများအတွက် မည်သည့်အဖွဲ့များ ချိတ်ဆက်လုပ်ကိုင်မှုရှိခြင်း

စဉ်	အကြောင်းအရာ	ရက်စွဲ	ဦးတည်အုပ်စု	တက်ရောက်အုပ်စု			အဓိက ဆွေးနွေးချက်များ
				က	မ	ပေါင်း	
၅။	ပင့်ကူအိမ် ကွန်ယက် (Spider Web)	၅၁.၁၂.၆၀	အမျိုးသားများ နှင့် အမျိုးသမီးများ ကျေးရွာ လူထု	၅၅	၅၉	၁၁၄	အမျိုးသားများနှင့် အမျိုးသမီးများ တန်းတူ အခွင့်အရေးရရှိမှုနှင့် မရရှိသည့် အကြောင်း အရင်းများ (လုပ်အားခ)
၆။	အခက်အခဲ (Problem)	၅၁.၁၂.၅၀	အမျိုးသမီး၊ အမျိုးသား၊ လူထုအားလုံး	၅၁	၇၃	၁၂၄	
၇။	ပြဿနာ (Problem)	၅၁.၁၂.၅၀	အမျိုးသမီး၊ အမျိုးသား၊ လူထုအားလုံး	၅၁	၇၃	၁၂၄	
၈။	ကျေးရွာ၏ (၄)နှစ် စာဦးစားပေးအစီ အစဉ်ပြဇယား (Matric Ranking)	၅၁.၁၂.၅၀	အမျိုးသမီး၊ အမျိုးသား၊ လူထုအားလုံး	၅၁	၇၃	၁၂၄	
၉။	ကျေးရွာသမိုင်း အကျဉ်းချုပ် (History)	၅၁.၁၂.၅၀	အမျိုးသမီး၊ အမျိုးသား၊ လူထုအားလုံး၊ ကျေးရွာစီ ထောက်ကော်မ တီ	၅၁	၇၃	၁၂၄	