

ပြည်ထောင်စုမြန်မာနိုင်ငံတော်အစိုးရ
စိုက်ပျိုးရေး၊ မွေးမြူရေးနှင့် ဆည်မြောင်းဝန်ကြီးဌာန
ကျေးလက်ဒေသဖွံ့ဖြိုးတိုးတက်ရေးဦးစီးဌာန
ဒီးမော့ဆိုမြို့နယ်



လူထုဗဟိုပြုဖွံ့ဖြိုးရေးစီမံကိန်း

National Community Driven Development Project (NCDDP)

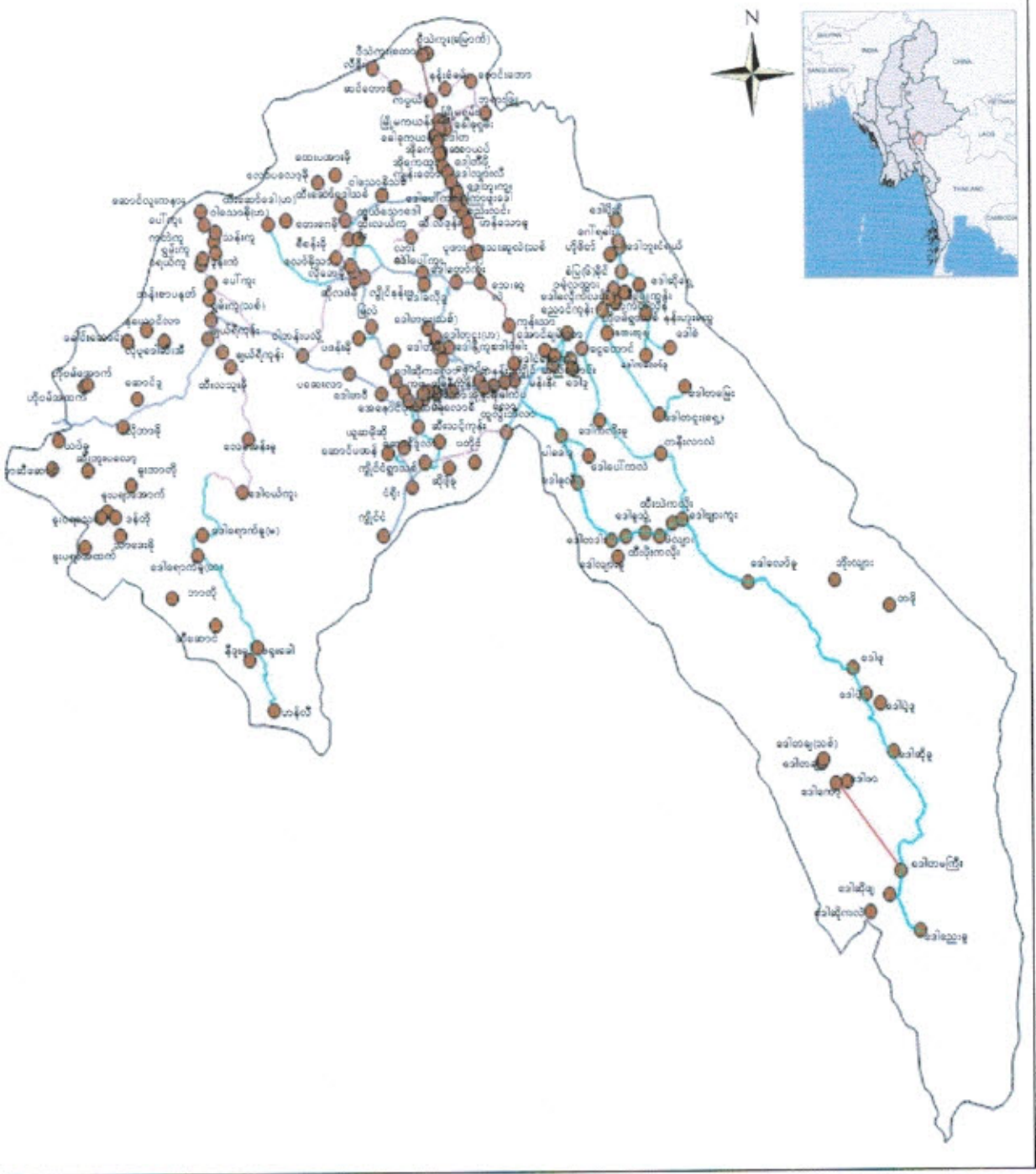


ကျေးရွာဖွံ့ဖြိုးရေးအစီအစဉ်
Village Development Plan
ဒေါပဲကျေးရွာ၊ ဒေါဖုအုပ်စု
(၂၀၁၇-၂၀၁၈)


မာတိကာ

ပိုင်း	အကြောင်းအရာ	စာမျက်နှာ	
		မှ	ထိ
၁။	ဒီးမော့ဆိုမြို့နယ်မြေပုံ	၁	၁
၂။	ကျေးရွာအုပ်စုမြေပုံ	၂	၂
၃။	အုပ်စုတွင်ပါဝင်သော ကျေးရွာများစာရင်းနှင့်လူဦးရေ	၃	၃
၄။	ကျေးရွာမြေပုံ(တည်နေရာ)	၄	၄
၅။	ကျေးရွာမြေပုံသုံးသပ်ချက်	၅	၅
၆။	ကျေးရွာသမိုင်းကြောင်းအကျဉ်းချုပ်	၆	၆
၇။	ကျေးရွာအတွင်းရှိ ဥစ္စာဓနကြွယ်ဝမှုအဆင့်သတ်မှတ်ခြင်း	၇	၇
၈။	ကျေးရွာအတွင်းရှိ ဥစ္စာဓနကြွယ်ဝမှုအဆင့်သတ်မှတ်သုံးသပ်ချက်	၈	၈
၉။	ကျေးရွာအတွင်းရှိ ကျား/မဆိုင်ရာ ပင့်ကူအိမ်ဖော်ထုတ်ခြင်း	၉	၉
၁၀။	ကျေးရွာအတွင်းရှိ ကျား/မဆိုင်ရာ ပင့်ကူအိမ်ဖော်ထုတ်သုံးသပ်ချက်	၁၀	၁၀
၁၁။	ကျေးရွာအတွင်းရှိ အဖွဲ့အစည်းဆိုင်ရာချိတ်ဆက်မှုဖော်ထုတ်ခြင်း	၁၁	၁၁
၁၂။	ကျေးရွာအတွင်းရှိ အဖွဲ့အစည်းဆိုင်ရာချိတ်ဆက်မှုဖော်ထုတ်သုံးသပ်ချက်	၁၂	၁၂
၁၃။	ကျေးရွာအတွင်းရှိ ရာသီခွင်ပြဇယားများကိုဖော်ထုတ်ခြင်း	၁၃	၁၃
၁၄။	ကျေးရွာအတွင်းရှိ ရာသီခွင်ပြဇယားများကိုဖော်ထုတ်သုံးသပ်ချက်	၁၄	၁၄
၁၅။	ကျေးရွာအတွင်းရှိ ကော်မတီဝင်များစာရင်း/ခါတ်ပုံ	၁၅	၁၆
၁၆။	ကျေးရွာဖွံ့ဖြိုးရေးအစီအစဉ်ဆောင်ရွက်မှု မှတ်တမ်းခါတ်ပုံများ	၁၇	၂၁
၁၇။	ကျေးရွာအချက်အလက်ပုံစံ(၁)	၂၂	၂၄
၁၈။	စီမံကိန်းစက်ဝန်း အချိန်ဇယား(ပုံစံ-၂)	၂၅	၂၆
၁၉။	ကျေးရွာဖွံ့ဖြိုးရေးဦးစားပေးအစီအစဉ်(ပုံစံ-၃)	၂၇	၂၉
၂၀။	ကျေးရွာအုပ်စုစီမံကိန်းလုပ်ငန်းခွဲ ရွေးချယ်ခြင်း(ပုံစံ-၄)	၃၀	၃၀
၂၁။	ကျေးရွာအစည်းအဝေးမှတ်တမ်းများ	၃၁	၃၂
၂၂။	လူထုပူးပေါင်းပါဝင်သောလူမှုဆန်းစစ်ခြင်းနှင့် အကဲဖြတ်ခြင်းလုပ်ငန်းစဉ် (PSA/PRA) အကျဉ်းချုပ်ဇယား	၃၃	၃၄

ဒီးမော့ဆိုမြို့နယ်မြေပုံ



ဒေါ့ဖု ကျေးရွာအုပ်စုမြေပုံ



အညွှန်း

အုပ်စုရွာ



ကျေးရွာ



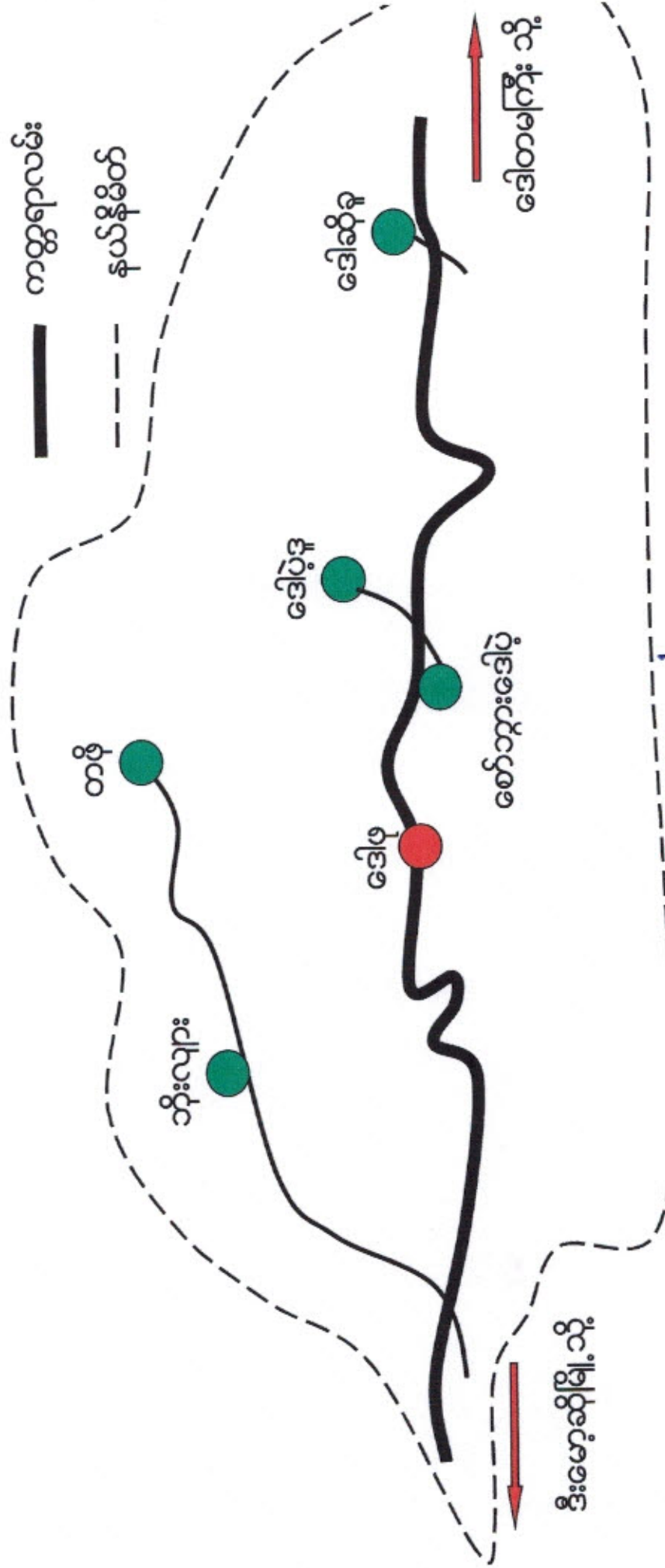
ရွာလမ်း



ကတ္တရာလမ်း



နယ်နိမိတ်



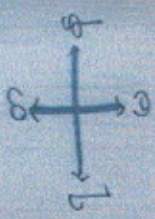
ဒေါဖုအုပ်စုအတွင်းရှိ လူဦးရေစာရင်းများ (၂၀၁၆-၂၀၁၇)

စဉ်	ကျေးရွာအမည်	လူဦးရေ			အိမ်ခြေ	အိမ်ထောင်စု	မှတ်ချက်
		ကျား	မ	စုစုပေါင်း			
၁	ဒေါဖု	၁၀၁	၁၁၂	၂၁၃	၄၆	၄၆	
၂	တဖို	၆၈	၄၉	၁၁၇	၂၃	၂၃	
၃	ဘိုးလျား	၁၄၀	၁၅၈	၂၉၈	၅၄	၅၄	
၄	ဒေါပဲတူ	၁၅၀	၁၃၀	၂၈၀	၅၁	၄၉	
၅	ဒေါဆိုခူ	၂၂	၂၄	၄၆	၁၂	၁၀	
၆	ဒေါပဲ(စော်ဘွား)	၅၄	၆၈	၁၂၂	၃၅	၃၄	
စုစုပေါင်း		၅၃၅	၅၄၁	၁၀၇၆	၂၂၀	၂၁၆	

ဒေါက်တာကြေးရွာမြို့ပုံ

ကျေးရွာအုပ်စုအမြေပုံ

၁၉၈၀-ခုနှစ်



- အညွှန်း:
- မြေကပ်
 - အောက်ခြေ
 - ရေကန်
 - အိမ်
 - အခြေခံအဆောက်အအုံ
 - မြေအောက်ရေ
 - စတင်အိမ်
 - အခြေခံအဆောက်အအုံ
 - အခြေခံအဆောက်အအုံ
 - အခြေခံအဆောက်အအုံ
 - အခြေခံအဆောက်အအုံ
 - အခြေခံအဆောက်အအုံ



ကျေးရွာအုပ်စုအမြေပုံ

ကျေးရွာအုပ်စုအမြေပုံ

ဒေါပဲ(စော်ဘွား)ကျေး၏ ရွာလူမှုရေးနှင့် သဘာဝအရင်းအမြစ်ပြုပြင်ပုံ သုံးသပ်ချက်

ဒေါပဲ(စော်ဘွား)ကျေးရွာသည် ဒီးမော့ဆို- ဒေါတမကြီးလမ်းဘေးတွင် တည်ရှိပြီး ဒီးမော့ဆိုမှ(၁၉)မိုင်ကွာဝေးပါသည်။ ဒေါပဲကျေးရွာတွင် အိမ်ခြေ(၃၄)လုံးရှိပါသည်။ အများစုမှာတောင်ယာ လုပ်ကိုင်စားသောက်ကြပါသည်။ ကျေးရွာတွင် မူကြိုကျောင်း၊ စာသင်ကျောင်း၊ ခန်းမဆောင်နှင့် မိုးရေလှောင်ကန်ရှိပါသည်။ မိုးရေလှောင်ကန်များ ရှိသော်လည်း ရေလုံလောက်မှုမရှိကြောင်း တွေ့ရှိရပါသည်။

ပထမကြိမ်ကျေးရွာအစည်းအဝေးတွင် ကျေးရွာလူထုများက ကျေးရွာမြေပုံကို သုံးသပ်ပြီး ကျေးရွာတွင်းလိုအပ်သောအရာများမှာ လူငယ်ရိပ်သာ၊ ကျောင်းခြံစည်းရိုး ကျေးရွာရုံးခန်းတိုးချဲ့ခြင်း၊ ဆိုလာမီး၊ ရေပိုက်သွယ်ယူခြင်းနှင့် ရွာတွင်းလမ်းများ ဆောင်ရွက်ရန်လိုအပ်သေးကြောင်း လေ့လာတွေ့ရှိရပါသည်။ သို့သော်ကျေးရွာအတွက် ရေပိုက်သွယ်ယူခြင်းဆိုရာတွင် ကျေးရွာသည်ရေအရင်းအမြစ်နှင့် အလွန်ဝေးခြင်း ကြောင့်ကုန်ကျစရိတ်အလွန်များသဖြင့် လူထုဗဟိုပြုစီမံကိန်းရန်ပုံငွေဖြင့် လုံလောက်မှုမရှိ၍ ဌာနတစ်ခုခု၏အစီအစဉ်ဖြင့် ဆောင်ရွက်ပေးနိုင်ပါက ကျေးရွာဖွံ့ဖြိုးရေးအတွက်ပိုမိုကောင်းမွန်မည်ဟု လေ့လာတွေ့ရှိရပါသည်။

ပါဝင်ဆွေးနွေးသူ
ကျား- ၈ဦး၊ မ- ၁၇ဦး
ပံ့ပိုးကူညီသူ - ဦးတီရယ်

စော်ဘွားဒေါပဲကျေးရွာ၏ နောက်ခံသမိုင်းအကျဉ်း

စော်ဘွားဒေါပဲကျေးရွာသည် ရှေးစော်ဘွားလက်ထက်ကတည်းကပင် တည်ရှိခဲ့သော ကျေးရွာတစ်ရွာဖြစ်ပြီး ခုနှစ်သက္ကရာဇ်တိကျမသိခဲ့ပေ။ စော်ဘွားဒေါပဲကျေးရွာသည်ရှေးတုန်းက စော်ဘွားရွာဟု သာအမည်တွင် ခေါ်ဆိုခဲ့ပါသည်။ ထိုအချိန်တွင် စော်ဘွားရွာ၏ အိမ်ခြေသည် (၁၀)အိမ်ရှိပါသည်။ ထိုအချိန်တွင် ဘုရင်မင်းကြီးတစ်ပါးရှိပြီး ဘုရင်မင်းကြီးဘိုးဖိုးဒုအုပ်ချုပ်ခဲ့သော အချိန်တွင် စော်ဘွားရွာသည် ဆင်များမွေးမြူခဲ့ကြပါသည်။ ဘိုးဖိုးဒုမရှိသည့်နောက်ပိုင်းတွင် ဘုရင်မင်းကြီး ခူးစိုးရယ်ကဘိုးဖိုးဒုနေရာကို အုပ်ချုပ်ခဲ့ပါသည်။ ထိုအချိန်တွင် အင်္ဂလိပ်ခေတ်၌ အင်္ဂလိပ်စစ်သားသည် ဘုရင်မင်းကြီးခူးစိုးရယ်နှင့် ဆက်သွယ်ဆက်ဆံခဲ့ကြပါသည်။

ဘုရင်မင်းကြီးမရှိသည့် နောက် ပိုင်းတွင် မြန်မာစစ်သားက အုပ်ချုပ်ခဲ့၍ ဘာကြောင့်စော်ဘွားရွာဟု ရွာနာမည်ခေါ်ဆိုခဲ့သနည်းဟု မေးမြန်းခဲ့၍ စော်ဘွားရွာရှိလူထုများက မဖြေဆိုနိုင်သောကြောင့် ရွာလအံ့ဟု ခေါ်ဆိုခဲ့ကြပါသည်။ ရွာလအံ့ဟု သည် ကယားဘာသာစကားဖြင့် ဒေါပဲဟု ခေါ်ဆိုခြင်းဖြစ်သည်။ ဒေါဟူသည် ရွာ၊ ပဲဟူသည် လအံ့ဟူ၍ အဓိပ္ပါယ်ရရှိပါသည်။ စော်ဘွားဒေါပဲကျေးရွာသည် တံခွန်တိုင်ကို ကိုးကွယ်ယုံကြည်ကြပါသည်။ ၂၀၁၆ခုနှစ်တွင် အိမ်ခြေ(၃၄)အိမ်ရှိပြီးလူဦးရေစုစုပေါင်း(၁၂၂)ဦးရှိပါသည်။

ဥစ္စာဓနအဆင့် သတ်မှတ်ချက်

ဥစ္စာ ဓန အဆင့် အဆင့် သတ်မှတ်ခြင်း ၊ ဇူလိုင် ၁၆ - ၁၂ - ၂၀၁၆

အဆင့်	အခြေအနေအထား	အိမ်ထောင်စု	ရာခိုင်နှုန်း
A	တက်၊ ဆိုက်၊ ရောင်း၊ ဝေဟင်၊ ယာ ဆေးရုံ၊ ခွဲ၊ ချစ်၊ ဆိုက်ကယ်	၂	၅.၉%
B	ဆိုက်ကယ် တစ်စီး၊ ခွဲ၊ ခွဲတက်/ဆုံးတက်၊ ဗြဟ္မာ၊ တက် ခွဲ၊ ဝေဟင်၊ ယာဆုံး ခွဲ	၂၂	၆၄.၇%
C	တက်ဆုံးရယ်တက်ဆုံးတက်၊ ခွဲ၊ ဆို ဗြဟ္မာ၊ တက် ခွဲ၊ ဝေဟင်၊ ယာ ဆုံး ခွဲ ခွဲ ခွဲ	၁၀	၂၉.၄%
စုစုပေါင်း		၃၄	၁၀၀%

၂၀၁၆ ခု ဇူလိုင် ၁၆ - ၁၂ - ၂၀၁၆
 ဗြဟ္မာ - ဒေါ်ပင်စော
 အိမ်စု - ဒေါ်ဇေ

ဥစ္စာဓနအင်အား သတ်မှတ်ချက် အပေါ်သုံးသပ်ချက်

ဒေါ်ပဲကျေးရွာတွင် အိမ်ခြေ(၃၄)အိမ်ရှိပြီး ဥစ္စာဓနအဆင့်ဖော်ထုတ်သတ်မှတ်ရာ တွင် ချမ်းသာသောအိမ်ထောင်စုများကို အဆင့်(A)သတ်မှတ်ပြီး ဆိုင်ကယ်၊ ထော် လာဂျီ၊ ဈေးဆိုင်၊ နွားနှင့် တောင်ယာခင်းများပိုင်ဆိုင်ကြပါသည်။ အလယ်အလတ် အုပ်စုများကို အဆင့်(B)သတ်မှတ်ပြီး ဆိုင်ကယ်တစ်စီး၊ နွား(၂/၃)ကောင်၊ ကြက်၊ ဝက်နှင့် တောင်ယာများပိုင် ဆိုင်ကြပါသည်။ ဆင်းရဲသောအုပ်စုကို အဆင့်(C) သတ်မှတ်ပြီး တစ်နေ့လုပ်တစ်နေ့စား၊ ကြက်၊ ဝက်၊ တောင်ယာလခင်းအနည်းငယ် ပိုင်ဆိုင်ကြသည်ကို လေ့လာတွေ့ရှိပါသည်။

ချမ်းသာသောအုပ်စုမှာ(၂)အိမ်သာရှိပြီး ရာခိုင်နှုန်းအားဖြင့်(၅.၉%)၊ အလယ်အ လတ်အုပ်စုမှာ(၂၂)အိမ်ရှိပြီး ရာခိုင်နှုန်းအားဖြင့်(၆၄.၇%)နှင့် ဆင်းရဲသောအုပ်စုများမှာ (၁၀)အိမ်ရှိပြီး ရာခိုင်နှုန်းအားဖြင့်(၂၉.၄%)ရှိပြီး ဆင်းရဲသောအုပ်စုမှာ အများစုဖြစ် ကြောင်းလေ့လာတွေ့ရှိရပါသည်။


ထို့ကြောင့် ကျေးရွာ၏အလုပ်အကိုင်အခွင့်အလမ်းနှင့် ကျေးရွာဖွံ့ဖြိုးရေးအသိ ပညာဗဟုသုတ မြှင့်တင်ပေးပါက ဆင်းရဲမှုလျော့နည်းလာကာ ပိုမိုဖွံ့ဖြိုးလာမည်ဟု သုံးသပ်မိပါသည်။

ပါဝင်ဆွေးနွေးသူ

ကျား- ၈ဦး၊ မ- ၁၇ဦး

ပံ့ပိုးကူညီသူ - ဦးတီရယ်

ပင့်ကူအိမ်



ပင့်ကူအိမ်သုံးသပ်ခြင်း

ဒေါပဲကျေးရွာသူ/သားများ၏ ကျား-မရေးရာဆိုင်ရာအဆင့်သတ်မှတ်ရာတွင် အမျိုးသမီးများထက်အမျိုးသားများကပိုမိုလွမ်းမိုးမှုရှိနေသေးသည်ကို လေ့လာတွေ့ရှိရသည်။ ကျား-မကဏ္ဍဆိုင်ရာပင့်ကူအိမ်သုံးသပ်မှုတွင် ပညာသင်ကြားခွင့်နှင့် အမွေရပိုင်ခွင့်တို့သည် အဆင့်တူညီပြီးဝင်ငွေရရှိမှု၊ ကျန်းမာရေး၊ အသိပညာဗဟု သုတ၊ ဆုံးဖြတ်ချက်ချပိုင်ခွင့်၊ အဖွဲ့အစည်းများတွင်ပါဝင်ခွင့်နှင့် ခံခြံမှုများသည် အမျိုးသမီးများထက်အမျိုးသားများပို၍ အဆင့်များနေပြီး အိမ်မှုကိစ္စတစ်ခုသာ အမျိုးသားများထက် အမျိုးသမီးများအဆင့်သာနေသည်ကိုတွေ့ရှိရပါသည်။

ကျေးရွာအစည်းအဝေးများတွင် အမျိုးသမီးဦးရေကပိုမိုများပြားသော်လည်း ဆုံးဖြတ်ပိုင်ခွင့်တွင် အားနည်းနေသေးပါသည်။ အကြောင်းမှာ ရှေးယခင်ကတည်းက အမျိုးသားများသာ ဦးဆောင်မှုများခဲ့၍ လက်ရှိတွင် အမျိုးသမီးခေါင်းဆောင်များကော်မတီတွင် ရှိလာသော်လည်း ဦးဆောင်မှုအားနည်းနေသေးသည်ဟု သုံးသပ်ရရှိပါသည်။


ထို့ကြောင့် ဒေါပဲကျေးရွာတွင် ကျား-မတန်းတူဖြစ်လာရန်အတွက် ဆက်လက်ဖော်ဆောင်သွားရမည်ဖြစ်ပါသည်။ အမျိုးသမီးများကိုဦးဆောင်မှုနှင့် ဆုံးဖြတ်ပိုင်ခွင့်ပိုမိုရရှိရေးအတွက် အလေးထားအားပေးဖော်ဆောင်ပေးခြင်းအားဖြင့် ကျေးရွာဖွံ့ဖြိုးရေးကို ပိုမိုအကောင်အထည်ဖော်ဆောင်ရွက်နိုင်မည်ဟု သုံးသပ်တင်ပြအပ်ပါသည်။

ပါဝင်ဆွေးနွေးသူ

ကျား- ၈ဦး၊ မ- ၁၇ဦး

ပံ့ပိုးကူညီသူ - ဦးတီရယ်

အဖွဲ့အစည်းချိတ်ဆက်မှုပြပုံ



ကျေးရွာလူထုနှင့်အဖွဲ့အစည်းချိတ်ဆက်မှုအပေါ်သုံးသပ်ခြင်း

ဒေါ့(စော်ဘွား)ကျေးရွာသူ/သားများ၏ ဆွေးနွေးဖော်ထုတ်ချက်အရ ဒေါ့
ကျေးရွာတွင်း အဖွဲ့အစည်းများအနေဖြင့် ကျေးရွာအုပ်ချုပ်ရေးမှူး၊ လူငယ်အဖွဲ့၊ လူထု
ဗဟိုပြုစီမံကိန်းကော်မတီ၊ ကြက်ခြေနီကော်မတီ၊ ဒိန်းမတ်ကော်မတီ၊ ဆယ်ကျော်
သက်အဖွဲ့များသည် အဓိကအရေးပါသောအဖွဲ့များဖြစ်ပါသည်။ ရေကော်မတီ၊ ကျေး
ရွာဖွံ့ဖြိုးရေးကော်မတီ၊ ငွေစုငွေချေးအဖွဲ့နှင့် VCB0ကော်မတီများလည်းဖွဲ့စည်းထား
သည်ကို တွေ့ရပါသည်။ ကျေးရွာပြင်ပအဖွဲ့အစည်းများအဖြစ်အုပ်စု အုပ်ချုပ်ရေးမှူး
အဖွဲ့နှင့် ဆယ်ကျော်သက် Fellowအဖွဲ့ဖြင့်ဖော်ထုတ်သတ်မှတ်ကြပါသည်။

လက်ရှိတွင် ဒေါ့ကျေးရွာ၌ ပြင်ပအဖွဲ့အစည်းနှင့် ချိတ်ဆက်ဆောင်ရွက်မှုအ
ဖြစ် ဆယ်ကျော်သက် Fellow နှင့် လူထုဗဟိုပြုစီမံကိန်းသာရှိ၍ ကျေးရွာတွင်းအဖွဲ့
အစည်းအနေဖြင့်ဖွဲ့စည်းနိုင်ရန် လိုအပ်သည်ဟု သုံးသပ်ရရှိပါသည်။

ထို့ကြောင့် စော်ဘွားဒေါ့ကျေးရွာဖွံ့ဖြိုးတိုးတက်ရန်အတွက် ပြင်ပအဖွဲ့အ
စည်းများနှင့် ချိတ်ဆက်မှု အားကောင်းရန်ကူညီပံ့ပိုးပေးရန်လိုအပ်လျက်ရှိပြီး ကျေးရွာ
တွင်း ဖွဲ့စည်းမှုအားကောင်းရန်လည်းကူညီအားပေးရန် လိုအပ်လျက်ရှိသည်ဟု
သုံးသပ်တင်ပြအပ်ပါသည်။

ပါဝင်ဆွေးနွေးသူ
ကျား- ၈ဦး၊ မ- ၁၇ဦး
ပံ့ပိုးကူညီသူ - ဦးတီရယ်

၁၉၉၁ - သက်တမ်း - ၂၅ နှစ်

၁၉၉၀ - ၁၉၉၁ ခုနှစ် အားလုံး

၁၉၉၁	၁၉၉၂	၁၉၉၃	၁၉၉၄	၁၉၉၅	၁၉၉၆	၁၉၉၇	၁၉၉၈	၁၉၉၉	၂၀၀၀	၂၀၀၁	၂၀၀၂	၂၀၀၃	၂၀၀၄	၂၀၀၅	၂၀၀၆	၂၀၀၇	၂၀၀၈	၂၀၀၉	၂၀၁၀	၂၀၁၁	၂၀၁၂	၂၀၁၃	၂၀၁၄	၂၀၁၅	၂၀၁၆	၂၀၁၇	၂၀၁၈	၂၀၁၉	၂၀၂၀	၂၀၂၁	၂၀၂၂	၂၀၂၃	၂၀၂၄	၂၀၂၅
၁၉၉၁	၁၉၉၂	၁၉၉၃	၁၉၉၄	၁၉၉၅	၁၉၉၆	၁၉၉၇	၁၉၉၈	၁၉၉၉	၂၀၀၀	၂၀၀၁	၂၀၀၂	၂၀၀၃	၂၀၀၄	၂၀၀၅	၂၀၀၆	၂၀၀၇	၂၀၀၈	၂၀၀၉	၂၀၁၀	၂၀၁၁	၂၀၁၂	၂၀၁၃	၂၀၁၄	၂၀၁၅	၂၀၁၆	၂၀၁၇	၂၀၁၈	၂၀၁၉	၂၀၂၀	၂၀၂၁	၂၀၂၂	၂၀၂၃	၂၀၂၄	၂၀၂၅
၁၉၉၁	၁၉၉၂	၁၉၉၃	၁၉၉၄	၁၉၉၅	၁၉၉၆	၁၉၉၇	၁၉၉၈	၁၉၉၉	၂၀၀၀	၂၀၀၁	၂၀၀၂	၂၀၀၃	၂၀၀၄	၂၀၀၅	၂၀၀၆	၂၀၀၇	၂၀၀၈	၂၀၀၉	၂၀၁၀	၂၀၁၁	၂၀၁၂	၂၀၁၃	၂၀၁၄	၂၀၁၅	၂၀၁၆	၂၀၁၇	၂၀၁၈	၂၀၁၉	၂၀၂၀	၂၀၂၁	၂၀၂၂	၂၀၂၃	၂၀၂၄	၂၀၂၅

၁၉၉၁ - ၂၀၂၅ ခုနှစ် အားလုံး

၁၉၉၁ - ၂၀၂၅ ခုနှစ် အားလုံး

ရာသီခွင်ပြက္ခဒိန်အပေါ်သုံးသပ်ချက်

ဒေါပဲကျေးရွာ၏ အဓိကစီးပွားရေးမှာ စိုက်ပျိုးရေးဖြစ်ပြီး အဓိကစိုက်ပျိုးသော သီးနှံများမှာ စပါး၊ ပြောင်း၊ ပြောင်းကောက်များဖြစ်သည်။ စိုက်ပျိုးသည့်ကာလမှာ မေလမှစတင်ကာ ရိပ်သိမ်းကာလမှာ ဒီဇင်ဘာလအထိ ဖြစ်သည်။

ရေရှားချိန်သည် ဇန်နဝါရီလမှစတင်၍ မေလအထိ ရေအခက်အခဲရှိသည်ကို လေ့လာတွေ့ရှိရပါသည်။ပွဲတော်ကာလများမှာ ဧပြီလတွင် တံခွန်တိုင်ပွဲ၊ စက်တင်ဘာလတွင် ဒီးကူပွဲနှင့် အောက်တိုဘာလတွင် ကေထိုးဘိုးငယ်ပွဲများ ပြုလုပ်လေ့ရှိကြောင်း ဖော်ထုတ်နိုင်ခဲ့ ပါသည်။

ထို့ပြင်ဝင်ငွေနှင့်ထွက်ငွေသတ်မှတ်ရာတွင် တစ်နှစ်တာဝင်ငွေသည် ထွက်ငွေ ထက်အနည်းငယ်သာပိုကြောင်းလေ့လာတွေ့ရှိပါသည်။ကျေးရွာတွင်း ရောဂါအဖြစ် များသော ကာလများမှာ ဧပြီ၊ ဩဂုတ်နှင့် စက်တင်ဘာလများတွင်အဖြစ်ပြီး ကြိုတင်ကာကွယ်ရန် သတိပြုသင့်သည်။ အလုပ်ပါး သောကာလသည် ဇန်နဝါရီလမှ ဧပြီလဖြစ်သဖြင့် ထိုအချိန်တွင် စီမံကိန်းလုပ်ငန်းခွဲအကောင်အထည်ဖော်ပါကပိုမို အဆင်ပြေသင့်လျော်ကြောင်း သုံးသပ်မိပါသည်။ သဘာဝဘေးအန္တရာယ်ကျရောက် နိုင်သောကာလသည် ဧပြီနှင့် မေလတွင်ဖြစ် သဖြင့် ထိုကာလတွင် ကြိုတင်သတိ ဖြင့်နေထိုင်ရန်လိုအပ်ကြောင်း သုံးသပ်မိပါသည်။

ထို့ကြောင့်ဒေါပဲကျေးရွာ၏ ရာသီခွင်ပြက္ခဒိန်ကိုလေ့လာသုံးသပ်ရာတွင် သမာရိုးကျ စိုက်ပျိုးကာလအပြီးတွင် အလုပ်အကိုင်မရှိသည်ကို လေ့လာတွေ့ရှိရသဖြင့် လူမှု ဘဝပိုမိုမြင့်မားလာရေးအတွက် အလုပ်အကိုင်အခွင့်အလမ်း ဖော်ဆောင်ပေးသင့် သည်ဟု သုံးသပ်တင်ပြအပ်ပါသည်။

ပါဝင်ဆွေးနွေးသူ

ကျား- ၈ဦး၊ မ- ၁၇ဦး

ပံ့ပိုးကူညီသူ - ဦးတီရယ်

ကျေးရွာစီမံကိန်းအထောက်အကူပြုကော်မတီစာရင်း

ကျေးရွာ- ဒေါပဲ + ဒေါဆိုခူ

စဉ်	အမည်	ကော်မတီအမျိုးအစား	ရာထူး	မှတ်ချက်
၁	ဦးဖဲရယ်	ကျေးရွာစီထောက်ကော်မတီ	ဥက္ကဋ္ဌ	
၂	ဒေါ်ငါးမယ်			
၃	ဒေါ်ပြုံးမယ်	ဝယ်ယူရေးဆပ်ကော်မတီ	ဥက္ကဋ္ဌ	
၄	တလဲမို		အဖွဲ့ဝင်	
၅	ဦးဘော်ရယ်		အဖွဲ့ဝင်	
၆	ဒေါ်စေးမယ်	စောင့်ကြည့်ကြီးကြပ်ရေးဆပ် ကော်မတီ	ဥက္ကဋ္ဌ	
၇	ဦးဖဲရယ်		အဖွဲ့ဝင်	
၈	ဒေါ်တလဲမို		အဖွဲ့ဝင်	
၉	ဦးဝီရယ်	လုပ်ငန်းလည်ပတ်ရေးနှင့်ပြုပြင် ထိန်းသိမ်းရေးဆပ်ကော်မတီ	ဥက္ကဋ္ဌ	
၁၀	ဒေါ်နဲမာ		အဖွဲ့ဝင်	
၁၁	ဦးညေးရယ်		အဖွဲ့ဝင်	
၁၂	ဦးစဲရယ်	ဝေဖန်အကြံပြုတိုင်ကြားရေး ဆပ်ကော်မတီ	ဥက္ကဋ္ဌ	
၁၃	ဒေါ်ဖိုးမိုး		အဖွဲ့ဝင်	
၁၄	ဦးစဲရယ်		အဖွဲ့ဝင်	
၁၅	ဦးဝီရယ်	ကျေးရွာစာရင်းကိုင်	အဖွဲ့ဝင်	
၁၆	ဦးတလဲ	ကျေးရွာစေတနာ့ဝန်ထမ်း	အဖွဲ့ဝင်	
၁၇	ဒေါ်နဲမြာ		အဖွဲ့ဝင်	

ကျေးရွာစီမံကိန်းအထောက်အကူပြုကော်မတီများ၏ မှတ်တမ်းဓာတ်ပုံ



ကျေးရွာဖွံ့ဖြိုးရေးအစီအစဉ်ဆောင်ရွက်မှုမှတ်တမ်းခါတ်ပုံ



ကျေးရွာဖွံ့ဖြိုးရေးအစီအစဉ်ဆောင်ရွက်မှုမှတ်တမ်းဓါတ်ပုံ



ကျေးရွာဖွံ့ဖြိုးရေးအစီအစဉ်ဆောင်ရွက်မှုမှတ်တမ်းခါတ်ပုံ



ကျေးရွာဖွံ့ဖြိုးရေးအစီအစဉ်ဆောင်ရွက်မှုမှတ်တမ်းခါတ်ပုံ

ဦးအားပေးလှုပ်ငန်း

အမျိုးသား	အမျိုးသမီး	အမျိုးသား	အမျိုးသမီး
ပျဉ်းသစ်သာ	ပျဉ်းသစ်သာ	ပျဉ်းသစ်သာ (၁)	ပျဉ်းသစ်သာ
ကျေးရွာအုပ်စု	ကျေးရွာအုပ်စု	ကျေးရွာအုပ်စု (၁)	ကျေးရွာအုပ်စု
ဦး (၃)	ဦး (၃)	ဦး (၃)	ဦး (၃)
အားကစားကျွမ်းကျင်သူ (၄)	အားကစားကျွမ်းကျင်သူ	အားကစားကျွမ်းကျင်သူ	အားကစားကျွမ်းကျင်သူ
လမ်း (၁၅)	လမ်း (၁၅)	လမ်း (၁)	လမ်း (၁)
အစားအသွယ်	အစားအသွယ်	အစားအသွယ်	အစားအသွယ်
အစားအသွယ်	အစားအသွယ်	အစားအသွယ်	အစားအသွယ်

ဒေါ်ပဲခဲင်အောင် **ဒေါ်အိမ်**

အခက်အခဲ/ပြဿနာ **ဖော်ပြချက်**

အမျိုးသား	အမျိုးသမီး	အမျိုးသား	အမျိုးသမီး
အခက်အခဲ	အခက်အခဲ	အခက်အခဲ	အခက်အခဲ
အခက်အခဲ	အခက်အခဲ	အခက်အခဲ	အခက်အခဲ
အခက်အခဲ	အခက်အခဲ	အခက်အခဲ	အခက်အခဲ
အခက်အခဲ	အခက်အခဲ	အခက်အခဲ	အခက်အခဲ
အခက်အခဲ	အခက်အခဲ	အခက်အခဲ	အခက်အခဲ
အခက်အခဲ	အခက်အခဲ	အခက်အခဲ	အခက်အခဲ
အခက်အခဲ	အခက်အခဲ	အခက်အခဲ	အခက်အခဲ
အခက်အခဲ	အခက်အခဲ	အခက်အခဲ	အခက်အခဲ
အခက်အခဲ	အခက်အခဲ	အခက်အခဲ	အခက်အခဲ
အခက်အခဲ	အခက်အခဲ	အခက်အခဲ	အခက်အခဲ

ဒေါ်ပဲခဲင်အောင် + ဒေါ်အိမ်ကျေးရွာ

ကျေးရွာဖွံ့ဖြိုးရေးအစီအစဉ်ဆောင်ရွက်မှုမှတ်တမ်းဓါတ်ပုံ

စိုက်ပျိုးရေး	အစားအသောက်	ဆန်နှင့် ကျွဲကျွဲစိုက်	အမျိုးမျိုး	အမျိုးမျိုး ဖွံ့ဖြိုးရေး
ပျဉ်ထုပ်ထုပ်	၂၀' x ၃၀' x ၁၂	၁၅၆၇၀	ကျွဲကျွဲ	
ကျေးရွာဖွံ့ဖြိုးရေး	၁၅၀၀'			
ကျေးရွာ ခန့်တိုက်ခြင်း	၂၀' x ၃၀' x ၁၂	၁၅၆၇၀၀		
ဆိုင်ကိုင်		၁၅၆၇၀၀		
ကျေးရွာဖွံ့ဖြိုးရေး	၅၀၀၀၀'			
ကျေးရွာဖွံ့ဖြိုးရေး	၁၀၀၀'	၅၀၀၀၀'		

ဒေါ်ခင်အေး



လူထုဗဟိုပြု စီမံကိန်း၊ စီမံကိန်းလက်စွဲ အပိုင်း - (၃) - ၂၉.၁၀.၂၀၁၆

ပုံစံ - ၈ - ၁ ကျေးရွာအခြေခံအချက်အလက်များ (Form PC 1)

လမ်းညွှန်ချက်၊ ကျေးရွာတစ်ရွာသို့ ပထမဆုံးမိတ်ဆက်ခေါ်၊ သွားရောက်သောအခါ လူထုစည်းရုံးရေးမှူးသည် ကျေးရွာ ခေါင်းဆောင်များအား ကျေးရွာအချက်အလက်များကို မေတ္တာရပ်ခံ၍ တောင်းခံရသည်။ ဤအချက်အလက်များကို စီမံကိန်း မိတ်ဆက်အစည်းဝေးမတိုင်မီတောင်းခံရမည်။ စီမံကိန်းမိတ်ဆက်အစည်းဝေးတွင် လူထုစည်းရုံးရေးမှူးသည် ဤအချက်အလက် များအား စစ်ဆေးပြီး မှန်ကန်အောင်ပြုလုပ်ရမည်။ ပြီးနောက်တွင် လူထုစည်းရုံးရေးမှူးမှ သတင်းအချက်အလက်ထဲသို့ Tablets မှ တဆင့် ဖြည့်သွင်းရမည်။

ကျေးရွာအုပ်ချုပ်ရေးမှူး အမည် ဦး ဖိုး ၇၂၁	ကျေးရွာအုပ်ချုပ်ရေးမှူး၏ ဖုန်းနံပါတ်	လူထုစည်းရုံးရေးမှူး၏ အမည် ဦး ကို ၇၂၁
ပြည်နယ်၊ တိုင်းဒေသကြီး၊ ကယား၊ မြို့နယ် ဦး မောင်	ကျေးရွာအုပ်စု ဒေါ်ဖု	ကျေးရွာ ဒေါ်မောင်စွာ

က၊ လူဦးရေ

လူမျိုးစု	အိမ်ထောင်စုအရေအတွက်	ကိုးကွယ်သည့်ဘာသာ	အိမ်ထောင်စုအရေအတွက်
လူမျိုးစု (၁) ကယား	၃၄	ဘာသာ (၁) ဗုဒ္ဓ	၃၄
လူမျိုးစု (၂) -----		ဘာသာ (၂) -----	
လူမျိုးစု (၃) -----		ဘာသာ (၃) -----	
လူမျိုးစု (၄) -----			
လူမျိုးစုစရာ -----		ဘာသာစရာ -----	
	အရေအတွက်	ကျား :	၆
မသန်စွမ်းသူများ	၁	-	၁
သက်ကြီးရွယ်အိုများ (၆၅ နှစ် နှင့် အထက်)	၄	၃	၁
စစ်ဘေးရှောင်			

	အမျိုးသား (အရေအတွက်)	အမျိုးသမီး (အရေအတွက်)
လူဦးရေ		
လူမျိုးစု (၁) ကယား	၅၄	၆၈
လူမျိုးစု (၂) -----		
လူမျိုးစု (၃) -----		
လူမျိုးစု (၄) -----		
လူမျိုးစု (၅) -----		
အိမ်ထောင်စဦးစီး	၃၇	၇



(ခ) အခြေခံအဆောက်အအုံ အသုံးအဆောင်များ

စာသင်ကျောင်း	အမှတ် ခြံပိ	ကျန်းမာရေး	အမှတ် ခြံပိ	ဘာသာရေး အဆောက် အအုံများ	အမှတ် ခြံပိ
အထက်တန်းကျောင်း	<input type="checkbox"/>	ဆေးရုံ	<input type="checkbox"/>	စေတီ	<input type="checkbox"/>
အလယ်တန်းကျောင်း	<input type="checkbox"/>	ကျန်းမာရေးဌာန	<input type="checkbox"/>	ဘုန်းကြီးကျောင်း	<input type="checkbox"/>
မူလတန်းကျောင်း	<input checked="" type="checkbox"/>	ကျန်းမာရေးဌာနခွဲ	<input type="checkbox"/>	ဟိန္ဒူဘုရားကျောင်း	<input type="checkbox"/>
မူကြိုကျောင်း	<input checked="" type="checkbox"/>	ဆေးပေးခန်း	<input type="checkbox"/>	ခရစ်ယာန်ကျောင်း	<input type="checkbox"/>
အခြား	<input type="checkbox"/>	အခြား	<input type="checkbox"/>	ဗလီ	<input type="checkbox"/>
				အခြား	<input checked="" type="checkbox"/>
မှတ်ချက်		မှတ်ချက်		မှတ်ချက် ကွန်ကရစ်	

(ဂ) ကျွမ်းကျင်သူများမှတ်တမ်း (ကျေးရွာတွင်နေထိုင်သော သို့မဟုတ် တခြားရွာမှလာရောက်သော ကျွမ်းကျင်သူများ)

(၁) စာသင်ကျောင်း			(၂) ကျန်းမာရေး			(၃) လက်မှုပညာရှင်		
	ရွာတွင်နေ ထိုင်သူ	အခြားရွာမှ လာသူ		ရွာတွင်နေ ထိုင်သူ	အခြား ရွာမှ လာသူ		ရွာတွင် နေထိုင်သူ	အခြားရွာ မှလာသူ
မူလတန်းပြဆရာ/မ	<input type="checkbox"/>	<input checked="" type="checkbox"/>	ဆရာဝန်	<input type="checkbox"/>	<input type="checkbox"/>	လက်သမား	<input checked="" type="checkbox"/>	<input type="checkbox"/>
အထက်တန်းပြဆရာ/မ	<input type="checkbox"/>	<input type="checkbox"/>	လက်ထောက် ကျန်းမာရေးမှူး	<input type="checkbox"/>	<input type="checkbox"/>	ပန်းရုံ	<input type="checkbox"/>	<input type="checkbox"/>
အလယ်တန်းပြဆရာ/မ	<input type="checkbox"/>	<input type="checkbox"/>	အမျိုးသမီးကျန်းမာရေး ဆရာမ	<input type="checkbox"/>	<input type="checkbox"/>	လျှပ်စစ်ကျွမ်းကျင်၊ မီးသမား	<input type="checkbox"/>	<input type="checkbox"/>
မူကြိုဆရာ/မ	<input checked="" type="checkbox"/>	<input type="checkbox"/>	သားဖွားဆရာမ	<input type="checkbox"/>	<input type="checkbox"/>	ရေပိုက်သွယ်သူ	<input checked="" type="checkbox"/>	<input type="checkbox"/>
အခြား	<input type="checkbox"/>	<input type="checkbox"/>	ပြည်သူ့ကျန်းမာရေးလုပ်သား	<input type="checkbox"/>	<input type="checkbox"/>	စက်ပြင်ဆရာ	<input type="checkbox"/>	<input type="checkbox"/>
မှတ်ချက်			မှတ်ချက်			မှတ်ချက်		

(ဃ) ကျေးရွာသို့ ရောက်ရှိနိုင်သည့် လမ်းအခြေအနေ / ကျေးရွာတစ်ရွာသည် ၎င်း၏ ကျေးရွာအုပ်စုနှင့် ဆက်သွယ်ထားသော လမ်းအခြေအနေ (အောက်ပါတို့ကိုပိုင်းပါ)

ကျောက်ကြမ်းလမ်း
ကျောက်ခင်းလမ်း

ကတ္တရာလမ်း
မြေသားလမ်း

ကွန်ကရစ်လမ်း
လူသွားလမ်း

မော်တော်ဆိုင်ကယ်လမ်း
အခြား _____



(င) ကျေးရွာဖွံ့ဖြိုးမှုစီမံချက်

ပိုင်းပါ

(၁) လူထုဝဟ်ပြုစီမံကိန်းမစတင်မီ ဤကျေးရွာတွင်ကျေးရွာဖွံ့ဖြိုးမှု စီမံချက်ရှိခဲ့ပါသလား?

ရှိပါသည်/မရှိပါ/မသိပါ

(၂) ရှိခဲ့ပါလျှင် ဤစီမံချက်ကို မည်သည့် ခုနှစ်တွင်ပြင်ဆင်ခဲ့ပါသနည်း?

နှစ်- ၂၀၁၂ /မသိပါ

(၃) ဤစီမံချက်ကို ဖြိုနယ်မှုအတည်ပြုခဲ့ပါသလား?

ပြုခဲ့ပါသည်/မပြုခဲ့ပါ /မသိပါ

(စ) ခရီးအကွာအဝေး

(၁) ဤကျေးရွာ၏ဗဟိုမှ ၎င်းကျေးရွာအုပ်စု၏ဗဟိုအထိ ခရီးမိုင်မည်မျှကွာဝေးသနည်း?

မိုင်- ၅.၅ /မသိပါ

(၂) ဤကျေးရွာမှ ၎င်းကျေးရွာအုပ်စုဗဟိုအထိ သွားလာရာတွင်ကြာမြင့်သည့်အချိန်။

ခြောက်သွေ့ ရာသီတွင်ကြာချိန် ----- ၃၀ မိနစ် ----- ထော်လာကျီ/မော်တော်ဆိုင်ကယ်/ခြေလျှင်/လား/မော်တော်ဘုတ်/အခြား -----

မိုးရာသီတွင်ကြာချိန် ----- ၃၀ မိနစ် ----- ထော်လာကျီ/မော်တော်ဆိုင်ကယ်/ခြေလျှင်/လား/မော်တော်ဘုတ်/အခြား -----

(ဆ) ပတ်ဝန်းကျင်ဆိုင်ရာ သဘာဝဘေးအန္တရာယ်

ဤကျေးရွာတွင် ရေကြီးခြင်းကဲ့သို့ သဘာဝဘေးအန္တရာယ်ကျရောက်ဖူးခြင်း ရှိပါသလား။

မရှိပါ ရှိပါသည် ရှိလျှင်ဖော်ပြပါ -----

(ဇ) ကျေးရွာတွင် ခွဲစည်းထားသော အဖွဲ့အစည်းများ

လူထုဝဟ်ပြုစီမံကိန်းမတိုင်မီ ဤကျေးရွာတွင် ကျေးရွာဖွံ့ဖြိုးရေးအတွက် အစိုးရ (သို့) ရွာသားများကိုယ်တိုင်(သို့) စီမံကိန်းတစ်ခုခုမှ ခွဲစည်းထားသည့် အဖွဲ့အစည်းများရှိပါသလား။

(၁) ကျေးရွာဖွံ့ဖြိုးရေးမဟာမိတ်

(၂) -----

ကျေးရွာခေါင်းဆောင်

အမည် ဦးစိုးဇော်

လက်မှတ် [Signature] နေ့စွဲ ၁၉.၁၀.၂၀၁၆

လူထုစည်းရုံးရေးမှူး

အမည် ဦးစိုးဇော်

လက်မှတ် [Signature] နေ့စွဲ ၁၉.၁၀.၂၀၁၆



လူထုဗဟိုပြု စီမံကိန်း၊ စီမံကိန်းလက်ဖွဲ့ အပိုင်း - (၃) - ၂၉.၁၀.၂၀၁၆

ပုံစံ - ၈-၂ - စီမံကိန်းစက်ဝန်းအချိန်ဇယား (PC 2)

လမ်းညွှန်ချက်၊ သက်ဆိုင်ရာလူထုစည်းရုံးရေးမှု၊ လက်ထောက်နည်းပညာနည်းပညာများများမှ စီမံကိန်းစက်ဝန်းအဆင့်တစ်ခုစီဖြစ်ပြီးတိုင်း ကျေးရွာနှင့် ကျေးရွာအုပ်စုအတွက် ဤပုံစံကို ဖြည့်သွင်းရမည်။

စည်းရုံးရေးဖွဲ့/ဝန်ထမ်း အမည် ဦးစိုးကျယ်

နေ့စွဲ ၁၉.၁၂.၂၀၁၆ စက်ဝန်းအားအမှတ်ဖြစ်ပါ စက်ဝန်း(၁) စက်ဝန်း(၂) စက်ဝန်း(၃)

ပြည်နယ်/တိုင်း ကယား မြို့နယ် ၅၅ နေရာ ကျေးရွာအုပ်စု ၆၅၆ ကျေးရွာ အိပ်မက်ကျေးရွာ

စီမံကိန်းဆောင်ရွက်မှုအဆင့်များ	နေ့စွဲ		အချိန်အား အရေအတွက်	အချိန်အား အရေအတွက်	အိမ်ထောင်စု အရေအတွက်	အစည်းအဝေးတွင်တက်ရောက်သူအရေအတွက်
	စတင်သည့် နေ့	ပြီးစီးသည့်နေ့				
၁။ ကျေးရွာစီမံကိန်း မိတ်ဆက်အစည်းအဝေး	၁၆.၁၂.၂၀၁၆	၁၆.၁၂.၂၀၁၆	၈	၁၆	၂၅	၂၅ ကယား
၂။ ကျေးရွာဖွံ့ဖြိုးရေး စီမံချက်ရေးဆွဲခြင်း အစည်းအဝေး	၁၇.၁၂.၂၀၁၆	၁၇.၁၂.၂၀၁၆	၈	၁၆	၂၄	၂၄ ကယား
၃။ ကျေးရွာအုပ်စု လုပ်ငန်းဆုံးဖြတ်ချက်ချသည့် အစည်းအဝေး	၁၈.၁၂.၂၀၁၆	၁၈.၁၂.၂၀၁၆	၈	၁၆	၂၄	၂၄ ကယား
၄။ မြို့နယ်အဆင့် စီမံကိန်းရေးဆွဲရေး နှင့် အကောင်အထည်ဖော်ရေးကော်မတီ၏ စီမံကိန်း သုံးသပ်မှု အစည်းအဝေး	၂၅.၁၂.၂၀၁၆	၂၅.၁၂.၂၀၁၆	၈	၁၆	၂၄	၂၄ ကယား
၅။ မြို့နယ် စီမံကိန်းရေးဆွဲရေး နှင့် အကောင်အထည်ဖော်ရေး ကော်မတီ၏ဆုံးဖြတ်မှုကို ရွာသို့ အသိပေး အကြောင်းကြားသည့် အစည်းအဝေး						



၆။ စီမံကိန်းလုပ်ငန်းခွဲစီမံချက်ရေးဆွဲခြင်း အစည်းအဝေး								
၆.၁။ စီမံကိန်းလုပ်ငန်း အကောင်အထည်ဖော် ရေးအစီအစဉ် ရေးဆွဲခြင်း								
၆.၂။ ဝယ်ယူရေးအစီအစဉ် ရေးဆွဲခြင်း								
၆.၃။ သဏ္ဍာရေးကုန်ကျမှု လျာထားအစီအစဉ် ရေးဆွဲခြင်း								
၆.၄။ ပြင်/ထိန်းအစီအစဉ် ရေးဆွဲခြင်း								
၇။ စီမံကိန်းလုပ်ငန်းခွဲ လိုအပ်မှု စောင့်ကြည့် အစည်းအဝေး								
၇.၁။ အစည်းအဝေး ပထမအကြိမ်								
၇.၂။ အစည်းအဝေး ဒုတိယအကြိမ်								
၇.၃။ အစည်းအဝေး တတိယအကြိမ်								
၈။ စီမံကိန်းလုပ်ငန်းခွဲ အပြီးသတ်စစ်ဆေးခြင်း အစည်းအဝေး								
၉။ လူထုစစ်ဆေးပွဲအစည်းအဝေး								



ပုံစံ - ၈ - ၃ ကျေးရွာဖွံ့ဖြိုးရေး ဦးစားပေးအစီအစဉ် (Form PC 3)

လမ်းညွှန်ချက်၊ အဆင့်(၃) ကျေးရွာမှော်မှန်းချက်အစည်းအဝေး ပြီးဆုံးသောအခါ ကျေးရွာစီမံကိန်း အထောက်အကူပြု ကော်မတီသည် လူထုစည်းရုံးရေးများအကူအညီဖြင့် ဤပုံစံကိုပြည့်စုံအောင် ဖြည့်သွင်းရမည်။		
လူထုစည်းရုံးရေးများ/ဝန်ထမ်း အမည် ဦး ဣန္ဒာယ်		
နေ့စွဲ ၂၀.၁၀.၂၀၁၆	<input checked="" type="checkbox"/> ဝက်ဝန်းအား အမှတ်ခြစ်ပါ (V) <input type="checkbox"/> ဝက်ဝန်း(၁) <input type="checkbox"/> ဝက်ဝန်း(၂) <input type="checkbox"/> ဝက်ဝန်း(၃) <input type="checkbox"/> ဝက်ဝန်း(၄)	
ပြည်နယ်/တိုင်း လယ်ကား	မြို့နယ်/ခရိုင်/မြို့နယ် ကျေးရွာအုပ်စု ဒေါက်ဖျေ	ကျေးရွာ ဒေါက်ဖျေအုပ်စု

က။ အခက်အခဲအတားအဆီးများအားရွေးနှေးခြင်း - ယခုလက်ရှိအခြေအနေတွင် ဤကျေးရွာဖွံ့ဖြိုးတိုးတက်ရေးအတွက် အဓိက အခက်အခဲအတားအဆီးများသည် မည်သည်များဖြစ်ပါသနည်း။ (အမျိုးသား/သမီး အနည်းဆုံးအခက်အခဲ ၅ ခုစီဖော်ပြပါ)

အမျိုးသား အဖွဲ့မှ တင်ပြသောအခက်အခဲအတားအဆီးများ	အမျိုးသမီး အဖွဲ့မှတင်ပြသောအခက်အခဲအတားအဆီးများ
၁ မလှည့်စား အားနည်းခြင်း	၁ ရေရရှိမှု နည်းပါးခြင်း
၂ စားနပ်ရိက္ခာ နည်းပါးခြင်း	၂ ဆွေးနွေးမှု နည်းပါးခြင်း
၃ ရေမရှိသည့် အခက်အခဲ	၃ ရေမရှိသည့် အခက်အခဲ
၄ မလှည့်စား နည်းပါးခြင်း	၄ မလှည့်စား နည်းပါးခြင်း
၅ အားနည်းခြင်း	၅ အားနည်းခြင်း

ခ။ မှော်မှန်းခြင်း - နောင်လာမည့် (၅) နှစ် အတွင်း ကျေးရွာဖွံ့ဖြိုးရေး မှော်မှန်းလျာထားချက်များအား တင်ပြပါ။

အမျိုးသားအဖွဲ့မှ တင်ပြသောမှော်မှန်းချက်များ	အမျိုးသမီးအဖွဲ့မှ တင်ပြသောမှော်မှန်းချက်များ
၁ ရေရရှိမှု နည်းပါးခြင်း	၁ ရေရရှိမှု နည်းပါးခြင်း
၂ မလှည့်စား နည်းပါးခြင်း	၂ မလှည့်စား နည်းပါးခြင်း
၃ အားနည်းခြင်း	၃ အားနည်းခြင်း
၄ မလှည့်စား နည်းပါးခြင်း	၄ မလှည့်စား နည်းပါးခြင်း
၅ အားနည်းခြင်း	၅ အားနည်းခြင်း

ဂ။ လူထုစီမံကိန်း၏ လာမည့် (၃) နှစ်အတွက် အကျုံးဝင်သော ဦးစားပေး ဖွံ့ဖြိုးတိုးတက်မှု လုပ်ငန်း အစီအစဉ်များအားဖော်ပြပါ။

အဆင့်	ကျေးရွာအတွက် ဦးစားပေး ဖွံ့ဖြိုးတိုးတက်မှု လုပ်ငန်းစဉ်များ	အဆိုပြုသူ (အမျိုးသားများ/ အမျိုးသမီးများ/ အမျိုးသား+ အမျိုးသမီး)	စနစ်မှန်းကုန်ကျ စရိတ်	အကျိုးခံစားခွင့်ရှိသူ စနစ်မှန်းခြေ အရေအတွက်
၁	လူထုစည်းရုံးရေး	အမျိုးသား+ အမျိုးသမီး		၁၂၂
၂	ကျေးရွာ ဖွံ့ဖြိုးရေး	၇		၁၂၂
၃	ကျေးရွာ ဖွံ့ဖြိုးရေး	၇		၁၂၂
၄	ကျေးရွာ ဖွံ့ဖြိုးရေး	၇		၁၂၂
၅	ကျေးရွာ ဖွံ့ဖြိုးရေး	၇		၁၂၂



လူထုဗဟိုပြု စီမံကိန်း၊ စီမံကိန်းလက်စွဲ အပိုင်း - (၃) - ၂၉.၁၀.၂၀၁၆

ယ: လူထုစီမံကိန်း၏ လာမည့် (၃) နှစ်အတွက်အကန့်အသတ်ခံသော ဦးစားပေး ဖွံ့ဖြိုးတိုးတက်မှု လုပ်ငန်း အစီအစဉ်များအားဖော်ပြပါ။

အဆင့်	ကျေးရွာအတွက် ဦးစားပေး ဖွံ့ဖြိုးတိုးတက်မှု လုပ်ငန်းစဉ်များ	အဆိုပြုသူ (အမျိုးသားများ/အမျိုးသမီးများ/အမျိုးသား+အမျိုးသမီး)	အခန်းကဏ္ဍ
၁	ရေပေးစနစ်	အမျိုးသား / သမီး	မူဝါဒရေး
၂	အားကစား ကွင်း	အမျိုးသား / သမီး	
၃	မူဝါဒရေး အားကစား	အမျိုးသား	
၄			
၅			
၆			
၇			
၈			
၉			
၁၀			
၁၁			
၁၂			

ဥက္ကဋ္ဌ ၊ ကျေးရွာစီမံကိန်းအထောက်အကူပြုကော်မတီမှ အတည်ပြုသည်။

အမည် စဒါ ငါးဇယ် လက်မှတ် [Signature] နေ့စွဲ ၂၉.၁၀.၂၀၁၆

နောက်ဆက်တွဲ(၄) ခြားနားသောအပိုင်းများအတွက် ဦးစားပေးဖွံ့ဖြိုးရေးလုပ်ငန်းစဉ်

အနှစ်ချုပ်

မူရင်းသည်အား VPSC တွင်ထားရှိရပါမည်။အခြားဌာနများနှင့် ညှိနှိုင်းရန်အတွက် မိတ္တူအား TPIC သို့ပို့ရပါမည်။MIS data အနေဖြင့် သွင်းရန် မလိုအပ်ပါ။

	အဆင့်	လုပ်ငန်း	မည်သူဦးစားပေးလဲ	ကျေးဇူးရှာမှတာဝန်ခံသူ (သို့) အုပ်စု	ပြင်ပမှမည်သူ ထောက်ပံ့ မလဲ
အခြေခံအဆောက်အအုံ	၀	ပူးပေါင်းအမှု	<input checked="" type="checkbox"/> မ <input checked="" type="checkbox"/> ကျား		
	၂	ကျောက်ခြံဆည်းခွဲခြား ကျောက်စု ဆန်းတူးခြင်း	<input checked="" type="checkbox"/> မ <input checked="" type="checkbox"/> ကျား		
	၃	စတုဂံလမ်း	<input checked="" type="checkbox"/> မ <input checked="" type="checkbox"/> ကျား		
	၄		<input type="checkbox"/> မ <input type="checkbox"/> ကျား		
	၅		<input type="checkbox"/> မ <input type="checkbox"/> ကျား		
အသက်မွေးဝမ်းကျောင်း/စိုက်ပျိုးရေး	၀		<input type="checkbox"/> မ <input type="checkbox"/> ကျား		
	၂		<input type="checkbox"/> မ <input type="checkbox"/> ကျား		
	၃		<input type="checkbox"/> မ <input type="checkbox"/> ကျား		
	၄		<input type="checkbox"/> မ <input type="checkbox"/> ကျား		
	၅		<input type="checkbox"/> မ <input type="checkbox"/> ကျား		
ကျန်းမာရေးနှင့် အာဟာရ	၀		<input type="checkbox"/> မ <input type="checkbox"/> ကျား		
	၂		<input type="checkbox"/> မ <input type="checkbox"/> ကျား		
	၃		<input type="checkbox"/> မ <input type="checkbox"/> ကျား		
	၄		<input type="checkbox"/> မ <input type="checkbox"/> ကျား		
	၅		<input type="checkbox"/> မ <input type="checkbox"/> ကျား		
ပညာရေး	၀		<input type="checkbox"/> မ <input type="checkbox"/> ကျား		
	၂		<input type="checkbox"/> မ <input type="checkbox"/> ကျား		
	၃		<input type="checkbox"/> မ <input type="checkbox"/> ကျား		



လူထုဝတ်ပြု စီမံကိန်း၊ စီမံကိန်းလက်ခွဲ အပိုင်း - (၃) - ၂၉.၁၀.၂၀၁၆

ပုံစံ - ၀ - ၄ ကျေးရွာဆိုင်ရာစီမံကိန်းလုပ်ငန်းခွဲရွေးချယ်ခြင်းပုံစံ (Form PC 4)

လက်ညှိုးနှုတ်၊ စီမံကိန်းလုပ်ငန်းခွဲရွေးချယ်မှုအစည်းအဝေးပြီးနောက်တွင် ကျေးရွာအုပ်စုမှ CF/TF တို့၏ အကူအညီရယူ၍ ကျေးရွာစီထောက်ကော်မတီမှ လက်မှတ်ရေးထိုးပြီး အဆိုပါပုံစံ ၁၄ ခုဖြင့် ပြင်ဆင်အောင်ကြည့်သွင်းရမည်။ ဤပုံစံအား ပြင်ဆင်ရာတွင် မြို့တော်အောက်ရပ်ကွက်တွင် TPIC သို့ ပေးပို့ရန်အတွက် နောက်ထက်တွဲအဖြေ၊ ထားရှိရမည်။

မှ ကျေးရွာတစ်ရွာရွာစီ၏ စီမံကိန်းလုပ်ငန်းခွဲဆိုင်ရာ အချက်အလက်များကို MIS သို့ ထည့်သွင်းရမည်။ (ယခုစီမံကိန်းလုပ်ငန်းခွဲ မလုပ်ကိုင်သော ကျေးရွာများ မပါဝင်ပါ။)

ကျေးရွာစည်းရုံးရေးမှူး/ဝန်ထမ်းအမည် ဦးစိုးကျယ်၊ ဦးစီးဌာန မြို့ကြေးစီမံကိန်းဌာန

နေ့စွဲ ၁၂.၁၀.၂၀၁၆ စက်သုံးအားအမှတ်ပြင်ပေးပါ။(V) စက်သုံး(၁) စက်သုံး(၂) စက်သုံး(၃) စက်သုံး(၄)

ပြည်နယ်/တိုင်း က/ဃာ: မြို့နယ် ဦးမေမာဆွေ

ကျေးရွာအမည်	စတင်ရွက်မည် လုပ်ငန်းများ	အတိုင်အတာ	ခန့်မှန်း တိုက်ရိုက် အကန့်အသတ်ခံရ ရှိသူများ	အဆိုပြုတင်ပြသူ	ရွေးချယ်မှုအခြေအနေအထား			စုစုပေါင်း
					စီမံကိန်းမှ ထည့်သွင်းမှု	ကျေးရွာမှ ထည့်သွင်းမှု	အခြားထည့်သွင်းမှု (ဖော်ပြပါ) ထည့်သွင်းစေ့ အမည်/အဖွဲ့	
စာဖို	၆၀၀၀၀၀၀၀ ၆၀၀၀၀၀၀၀ ၆၀၀၀၀၀၀၀	၁၃၀၀ x ၁၀၀ x ၂၀	၁၁၇	၀ ကျား ၀ မ အကျား+မ	၇၁ သိန်း	-	-	၇၁ သိန်း
သိုးကျား	၆၅၀၀၀၀၀၀ အစားထိုးမှု လျှော့စွဲ	၄၀၀၀ x ၃၀ ၃၀ x ၁၅ x ၂၀	၂၉၈	၀ ကျား ၀ မ အကျား+မ	၅၆ သိန်း	-	-	၅၆ သိန်း
ဒေါ်ဆွေသူ	၆၅၀၀၀၀၀၀ အစားထိုးမှု လျှော့စွဲ	၅၀၀ x ၅၀၀၀ ၂၆ x ၅ x ၆	၄၆	၀ ကျား ၀ မ အကျား+မ	၄၇ သိန်း	-	-	၄၇ သိန်း
ဒေါ်ဖု	၆၅၀၀၀၀၀၀ အစားထိုးမှု လျှော့စွဲ	၃၀ x ၂၆ x ၁၀	၂၁၃	၀ ကျား ၀ မ အကျား+မ	၈၉ သိန်း	-	-	၈၉ သိန်း

ရာထူး ကျေးရွာဆိုင်ရာ စီမံကိန်းကော်မတီ ဥက္ကဋ္ဌ အမည် ဦးကျော် လက်မှတ် [Signature] ရက်စွဲ ၁၂.၁၀.၂၀၁၆

ဒေါ်ခင်မြ [Signature]

ပထမအကြိမ်အစည်းအဝေးမှတ်တမ်း

- အစည်းအဝေးကျင်းပသည့်ကျေးရွာနှင့်အုပ်စု - ဒေါပဲကျေးရွာ၊ ဒေါဖုအုပ်စု
- အစည်းအဝေးကျင်းပသည့်နေရာ - ဒေါပဲ(စော်ဘွား)ကျေးရွာ ခန်းမဆောင်
- အစည်းဝေးကျင်းပသည့်အချိန် - နံနက်(၉:၀၀) နာရီ မှ ညနေ(၄:၀၀)နာရီအထိ
- အစည်းအဝေးကျင်းပသည့်နေ့စွဲ - ၁ .၁၂. ၂၀၁၆
- အစည်းအဝေးတက်ရောက်သူဦးရေ - ကျား(၈)ဦး၊ မ(၁၇)ဦး

ပထမအကြိမ် ကျေးရွာအစည်းအဝေးကို နံနက်(၉:၀၀)နာရီ ချိန်တွင်စတင်ပြီး အစည်းအဝေးတက်ရောက်သူ မှတ်တမ်းကောက်ယူပြီး ကျေးရွာအုပ်ချုပ်ရေးမှူးမှ အဖွင့် အမှာစကားပြောကြားခဲ့ပါသည်။ ဆက်လက်ပြီး လူထုစည်းရုံးရေးမှူးမှ စီမံကိန်းအကြောင်းမိတ်ဆက်ခြင်းနှင့် ကျေးရွာလူထုအား စီမံကိန်းအကြောင်း မိတ်ဆက်ခြင်း၊ စီမံကိန်း၏ရည်ရွယ်ချက်အားရှင်းလင်းခြင်း၊ ကျေးရွာစေတနာ့ဝန်ထမ်း၏ တာဝန်ဝတ္တရားများကိုရှင်းပြပြီး ယခင်နှစ်စေတနာ့ဝန်ထမ်းများကို ပြန်လည်အတည်ပြုရွေးချယ်ခဲ့ပါသည်။

ဆက်လက်ပြီး လူမှုဆန်းစစ်မှုပြုလုပ်ခြင်းနှင့်ပတ်သက်၍ ယခင်နှစ်ကျေးရွာမြေပုံကို ပြန်လည်အတည်ပြုခြင်း၊ ဥစ္စာဓနအင်အားသတ်မှတ်ခြင်း၊ ရာသီခွင်ပြကွဲဒိန်ရေးဆွဲခြင်း၊ ကျား/မ ကဏ္ဍဆိုင်ရာပိုင်ဆိုင်မှုနှင့် ထိန်းချုပ်မှုကိုဖော်ထုတ်ခြင်း၊ ပင့်ကူအိမ်ဆိုင်ရာသုံးသပ်ခြင်း၊ ကျေးရွာလူထုနှင့်အဖွဲ့အစည်း ချိတ်ဆက်မှုဆိုင်ရာ အခြေအနေများအား ဆွေးနွေးဆောင်ရွက်ကြပါသည်။

ဆက်လက်ပြီး ကျေးရွာလူထုမှဆွေးနွေးဖော်ထုတ်ထားသော လူမှုဆန်းစစ်ခြင်းအပေါ် ပြန်လည်အနှစ်ချုပ်ပြီး အစည်းအဝေးကို ညနေ(၄:၀၀)နာရီတွင် ရုပ်သိမ်းခဲ့ပါသည်။

ဒုတိယအကြိမ်အစည်းအဝေးမှတ်တမ်း

- အစည်းအဝေးကျင်းပသည့်ကျေးရွာနှင့်အုပ်စု - ဒေါပဲ(စော်ဘွား)ကျေးရွာ၊ ဒေါဖုအုပ်စု
- အစည်းအဝေးကျင်းပသည့်နေရာ - ဒေါပဲ(စော်ဘွား)ကျေးရွာ ခန်းမဆောင်
- အစည်းဝေးကျင်းပသည့်အချိန် - နံနက်(၉:၀၀) နာရီ မှ ညနေ(၃:၀၀)နာရီအထိ
- အစည်းအဝေးကျင်းပသည့်နေ့စွဲ - ၂၁.၁၂.၂၀၁၆
- အစည်းအဝေးတက်ရောက်သူဦးရေ - ကျား(၈)ဦး၊ မ(၁၆)ဦး

ဒုတိယအကြိမ်အစည်းအဝေးကို နံနက်(၉:၀၀) နာရီတွင်စတင်ခဲ့ပါသည်။ ထို့နောက် အစည်းအဝေးတက်ရောက်လာသော ကျေးရွာလူထုများအား စာရင်းကောက်ယူပြီး အစည်းအဝေးမစတင်မှီ ကျေးရွာလူထုမှ အဖွင့်အမှာစကားပြောကြားခဲ့ပါသည်။ လူထုစည်းရုံးရေးမှူးမှ ဦးဆောင်ပြီး လူမှုဆန်းစစ်ခြင်းကို ပြန်လည်သုံးသပ်ကာ လူမှုဆန်းစစ်ခြင်းရလဒ်အပေါ်အခြေခံ၍ ကျေးရွာ၏ အခက်အခဲများ၊ ပြဿနာများ၊ မျော်မှန်းချက်များကို ဆွေးနွေးဖော်ထုတ် ခဲ့ကြပါသည်။

ဆက်လက်ပြီး လူထုစည်းရုံးရေးမှူးမှ စီမံကိန်းဆိုင်ရာ လူမှုပတ်ဝန်းကျင် အကာအကွယ်များ၊ သဘာဝအကာအကွယ်၊ အကျုံးဝင်သော၊ အကျုံးမဝင်သော လုပ်ငန်းခွဲများကိုရှင်းပြပြီး အမျိုးသားနှင့် အမျိုးသမီးအဖွဲ့ခွဲကာ ဦးစားပေးလုပ်ငန်းများကို ရွေးချယ်ဖော်ထုတ်ခဲ့ကြပါသည်။ ဆက်လက်ပြီး ကျေးရွာအထောက်အကူပြုကော်မတီဝင်များ၏ တာဝန်ဝတ္တရားများကိုရှင်းပြပြီး ယခင်နှစ်ကော်မတီဝင်များကို ပြန်လည်အတည်ပြုခြင်းနှင့် ကော်မတီမှနှုတ်ထွက်သော သူများနေရာတွင် ပြန်လည်အစားထိုးရွေးချယ်အတည်ပြုခဲ့ပါသည်။ ကော်မတီဝင်များအား ကိုယ်ရေးအချက်အလက်များကို ဖြည့်စေပြီး ဆောင်ရန်/ရှောင်ရန်များကိုလည်း လက်မှတ်ရေးထိုးစေခဲ့ပါသည်။ ဆက်လက်ပြီး တစ်နေ့တာအစီအစဉ်ကို ပြန်လည်အနှစ်ချုပ်ရှင်းပြကာ ကျေးဇူးတင်စကားပြောကြားပြီး အစည်းအဝေးကို ညနေ(၃:၀၀)နာရီတွင် ရုပ်သိမ်းခဲ့ပါသည်။

ဒေါ်ဖုအုပ်စု

စစ်ဆေးရေးအဖွဲ့၏ ကျေးရွာ လူထုပူးပေါင်းပါဝင်သောလူမှုဆန်းစစ်ခြင်းနှင့် အကဲဖြတ်ခြင်းလုပ်ငန်းစဉ်

(PSA/PRA)အကျဉ်းချုပ်

စဉ်	အကြောင်းအရာ	ရက်စွဲ	ဦးတည်အုပ်စု	တက်ရောက်အုပ်စု			အဓိက ဆွေးနွေးချက်များ
				က	မ	ပ	
၁။	ကျေးရွာလူမှုရေးပြသယ်ဇာတပြမြေပုံ (Social map/ Resource map)	၁၆-၀၂-၂၀၁၆	ရပ်မိရပ်ဖ၊ ကော်မတီကျေးရွာ လူထုများအားလုံး	၈	၁၇	၂၅	အိမ်အမျိုးအစားများ၊ အခြေခံအဆောက်အအုံများ၊ လမ်းပန်းဆက်သွယ်ရေးအခြေနေ၊ လယ်ယာမြေများ၊ ရေထွက်ပေါက်ရေလှောင်ကန်၊ သစ်တောများ
၂။	လူမှုစီးပွားအဆင့်သတ်မှတ်ခြင်း (Wealth Ranking)	၁၆-၀၂-၂၀၁၆	ချမ်းသာ၊ အလယ်အလတ်၊ နွမ်းပါး	၈	၁၇	၂၅	ကျေးရွာလူမှုစီးပွားရေးကို အုပ်စုများခွဲခြားသတ်မှတ်နိုင်ရေးအတွက် အခြေခံစံနှုန်းများသတ်မှတ်ရန် အများလူထုသဘောတူတတ်မှတ်ခြင်း
၃။	ကျား/မရေးရာ တဏှာ (Assect Mapping)	၁၆-၀၂-၂၀၁၆	ကျေးရွာအတွင်းရှိ အမျိုးသားနှင့် အမျိုးသမီးများ	၈	၁၇	၂၅	ကျေးရွာအတွင်းရှိ အရင်းအမြစ်၊ ပိုင်ဆိုင်မှု၊ အခြေခံအဆောက်အအုံ၊ စသော လုပ်ငန်းများကို သယ်ယူပို့ဆောင်ရေးအသုံးပြု၊ ထိမ်းချုပ်နေသလဲဆိုတာကို ဆွေးနွေးမှုများပြုလုပ်ခြင်း
၄။	ပင့်ကူအိမ်ကွန်ယက် (Spider Web)	၁၆-၀၂-၂၀၁၆	အမျိုးသားများနှင့် အမျိုးသမီးများ၊ ကျေးရွာလူထု	၈	၁၇	၂၅	အမျိုးသားများနှင့် အမျိုးသမီးများ တန်းတူအခွင့်အရေး ရရှိမှုနှင့် မရရှိသည့် အကြောင်းအရင်းများ (လုပ်အားခ)
၅။	အဖွဲ့အစည်းချိတ်ဆက်ပုံ (Venn Diagram)	၁၆-၀၂-၂၀၁၆	ကျေးရွာအုပ်ချုပ်ရေးအဖွဲ့၊ ကျေးရွာစီထောက်အဖွဲ့၊ ကျေးရွာလူထု	၈	၁၇	၂၅	ကျေးရွာအတွင်းရှိ အဖွဲ့အစည်းများနှင့် မည်သို့သောလုပ်ငန်းများအတွက် မည်သည့်အဖွဲ့များ ချိတ်ဆက်လုပ်ကိုင်မှုရှိခြင်း

၆။	ရာသီခွင်ပြပြကွဲဒီနီ (Seasonal Calendar)	၁၆-၀၂-၂၀၁၆	ကော်မတီဝင်များ၊ အမျိုးသမီး/သား ဆင်းရဲနွမ်းပါးသူ	၈	၁၇	၂၅	စိုက်ပျိုးရိတ်သိမ်းကာလ (တောင်ယာ၊လယ်ယာ)၊ စီး ပွားရေး/ငွေရွာ(အရောင်း အဝယ်)၊ ပွဲတော်ချိန်၊ မိုးများ ကာလ၊ ကျန်းမာရေးဆိုးကာ လ၊ ဝင်ငွေအကောင်းဆုံး ကာလ၊ ဝင်ငွေအနည်းဆုံး ကာလ၊ အလုပ်ပါးကာလ၊ ရေရှားကာလ
၇။	အခက်အခဲ/ပြဿ နာ (Problem)	၁၆-၀၂-၂၀၁၆	အမျိုးသမီး၊ အမျိုး သား၊ လူထုအား လုံး	၈	၁၆	၂၄	ငွေရေးကြေးရေး၊ စည်းလုံး ညီညွတ်ခြင်း၊ တစ်ဦးနှင့်တစ် ဦးလေးစားခြင်း၊ ခြေနေရာ ကျဉ်းခြင်း၊ စားဝတ်နေရေး၊ ကျန်းမာရေး၊ ပညာရေး၊ စီးပွားရေး၊ လမ်းပန်းဆက် သွယ်ရေး။
၈။	ကျေးရွာ၏(၄)နှစ်စာ မျှော်မှန်းချက်များ (Village Vision)	၁၆-၀၂-၂၀၁၆	ကျေးရွာလူထု အားလုံး	၈	၁၆	၂၄	ပိုမိုတိုးတက်စည်းလုံးဖွံ့ဖြိုး၊ ပိုမိုကျန်းမာလုပ်ကိုင်နိုင် (စားဝတ်နေရေး)၊ ပိုမိုပညာ ရေးကောင်း၊ အလုပ်အကိုင် အခွင့်အလမ်းပိုမိုကောင်း၊ စီးပွားရေး၊ လူမှုရေး၊ ပညာ ရေး၊ ကျန်းမာရေး ပိုမိုကောင်းမွန်လာနိုင်၊ ပိုမို ကျေးရွာဖွံ့ဖြိုးလာနိုင်။
၉။	ကျေးရွာဖွံ့ဖြိုးရေး လုပ်ငန်းစဉ်များ (Village Approve Vision)	၁၆-၀၂-၂၀၁၆	ကျေးရွာလူထု အားလုံး	၈	၁၆	၂၄	ခန်းမဆောင်၊ ဆေးပေးခန်း၊ စာသင်ကျောင်း၊ လမ်း၊ ရေလျှောင့်ကန်၊ ရေပိုက်/ငုတ်၊ လျှပ်စစ်မီး။
၁၀။	ကျေးရွာဦးစားပေး လုပ်ငန်းစဉ်များ (Village Object Vision)	၁၆-၀၂-၂၀၁၆	ကျေးရွာလူထု အားလုံး	၈	၁၆	၂၄	ကျေးရွာဖွံ့ဖြိုးရေးလုပ်ငန်း စဉ်အဆင့်သတ်မှတ်ခြင်း၊ တိုင်းတာခြင်း၊ ခန့်မှန်းတူနီ ကျင့်ထုတ်ချက်ခြင်း၊ အကျိုးခံစားခွင့်ရှိသူ လူဦးရေ
၁၁။	ကျေးရွာသမိုင်း အကျဉ်းချုပ် (History)	၁၆-၀၂-၂၀၁၆	အမျိုးသမီး၊ အမျိုး သားလူထုအားလုံး	၈	၁၆	၂၄	ကျေးရွာစတင်တည်ထောင် သည့်နှစ်၊ အိမ်ခြေ၊ လူဦး ရေ၊ လူမျိုး၊ ဘာသာ စသော ကျေးရွာသမိုင်းအချက်အ လက်အဆင့်ဆင့်များကို ဖော်ထုတ်ခြင်း။