

ပြည်ထောင်စုမြန်မာနိုင်ငံတော်အစိုးရ  
စိုက်ပျိုးရေး၊ မွေးမြူရေးနှင့် ဆည်မြောင်းဝန်ကြီးဌာန  
ကျေးလက်ဒေသဖွံ့ဖြိုးတိုးတက်ရေးဦးစီးဌာန  
ဒီးမော့ဆိုမြို့နယ်



လူထုဗဟိုပြုဖွံ့ဖြိုးရေးစီမံကိန်း

National Community Driven Development Project (NCDDP)

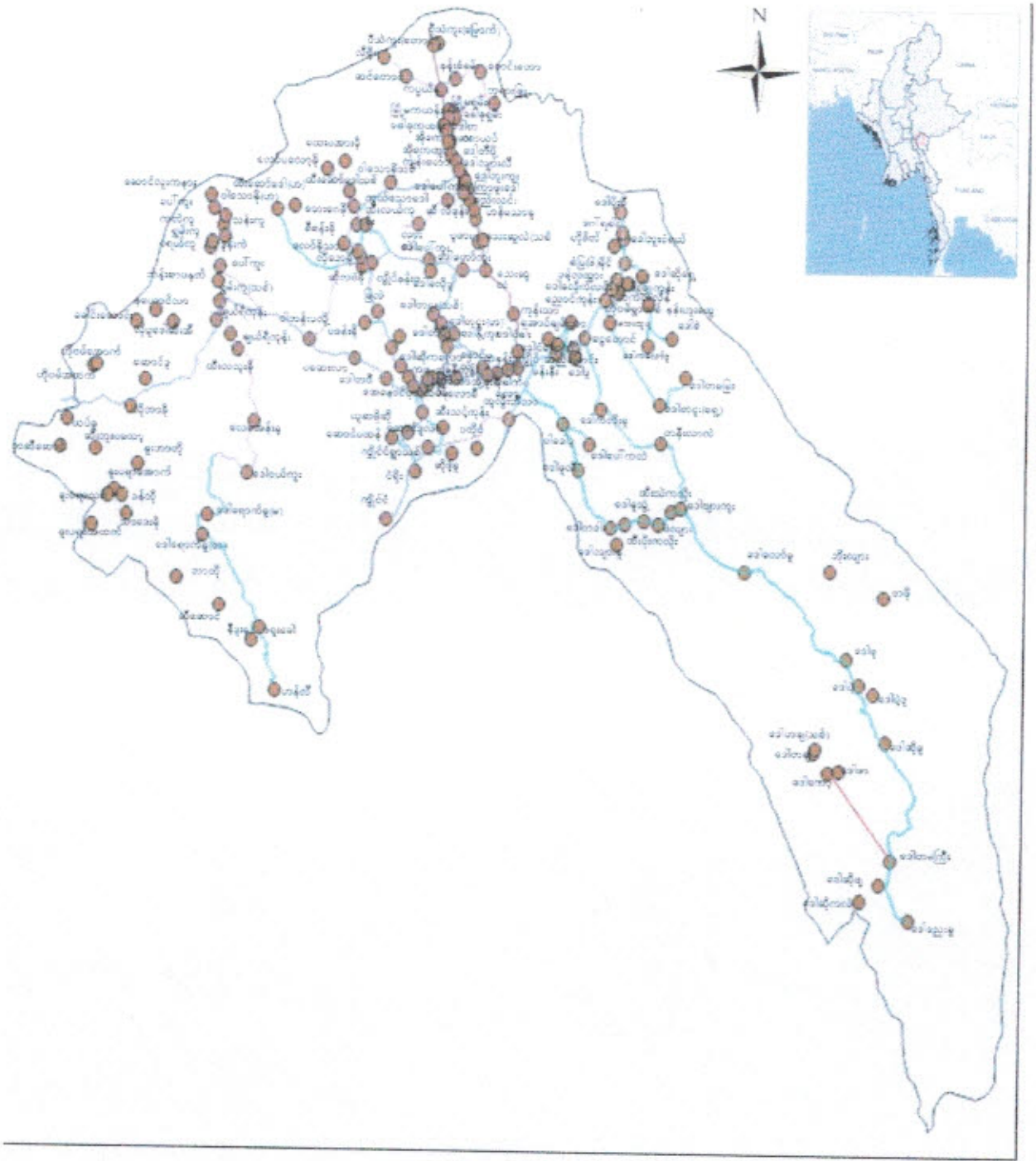


ကျေးရွာဖွံ့ဖြိုးရေးအစီအစဉ်  
Village Development Plan  
ဒေါတမြေးကျေးရွာ၊ ဒေါကလော်ဒူအုပ်စု  
(၂၀၁၇-၂၀၁၈)

မာတိကာ

ပိုင်း	အကြောင်းအရာ	စာမျက်နှာ	
		မှ	ထိ
၁။	ဒီးမော့ဆိုမြို့နယ်မြေပုံ	၁	၁
၂။	ကျေးရွာအုပ်စုမြေပုံ	၂	၂
၃။	အုပ်စုတွင်ပါဝင်သော ကျေးရွာများစာရင်းနှင့်လူဦးရေ	၃	၃
၄။	ကျေးရွာမြေပုံ(တည်နေရာ)	၄	၄
၅။	ကျေးရွာမြေပုံသုံးသပ်ချက်	၅	၅
၆။	ကျေးရွာသမိုင်းကြောင်းအကျဉ်းချုပ်	၆	၇
၇။	ကျေးရွာအတွင်းရှိ ဥစ္စာဓနကြွယ်ဝမှုအဆင့်သတ်မှတ်ခြင်း	၈	၈
၈။	ကျေးရွာအတွင်းရှိ ဥစ္စာဓနကြွယ်ဝမှုအဆင့်သတ်မှတ်သုံးသပ်ချက်	၉	၉
၉။	ကျေးရွာအတွင်းရှိ ကျား/မဆိုင်ရာ ပင့်ကူအိမ်ဖော်ထုတ်ခြင်း	၁၀	၁၀
၁၀။	ကျေးရွာအတွင်းရှိ ကျား/မဆိုင်ရာ ပင့်ကူအိမ်ဖော်ထုတ်သုံးသပ်ချက်	၁၁	၁၁
၁၁။	ကျေးရွာအတွင်းရှိ အဖွဲ့အစည်းဆိုင်ရာချိတ်ဆက်မှုဖော်ထုတ်ခြင်း	၁၂	၁၂
၁၂။	ကျေးရွာအတွင်းရှိ အဖွဲ့အစည်းဆိုင်ရာချိတ်ဆက်မှုဖော်ထုတ်သုံးသပ်ချက်	၁၃	၁၃
၁၃။	ကျေးရွာအတွင်းရှိ ရာသီခွင်ပြဇယားများကိုဖော်ထုတ်ခြင်း	၁၄	၁၄
၁၄။	ကျေးရွာအတွင်းရှိ ရာသီခွင်ပြဇယားများကိုဖော်ထုတ်သုံးသပ်ချက်	၁၅	၁၅
၁၅။	ကျေးရွာအတွင်းရှိ ကော်မတီဝင်များစာရင်း/ခါတ်ပုံ	၁၆	၁၇
၁၆။	ကျေးရွာဖွံ့ဖြိုးရေးအစီအစဉ်ဆောင်ရွက်မှု မှတ်တမ်းခါတ်ပုံများ	၁၈	၁၈
၁၇။	ကျေးရွာအချက်အလက်ပုံစံ(၁)	၁၉	၂၁
၁၈။	စီမံကိန်းစက်ဝန်း အချိန်ဇယား(ပုံစံ-၂)	၂၂	၂၃
၁၉။	ကျေးရွာဖွံ့ဖြိုးရေးဦးစားပေးအစီအစဉ်(ပုံစံ-၃)	၂၄	၂၆
၂၀။	ကျေးရွာအုပ်စုစီမံကိန်းလုပ်ငန်းခွဲ ရွေးချယ်ခြင်း(ပုံစံ-၄)	၂၇	၂၇
၂၁။	ကျေးရွာအစည်းအဝေးမှတ်တမ်းများ	၂၈	၂၉
၂၂။	လူထုပူးပေါင်းပါဝင်သောလူမှုဆန်းစစ်ခြင်းနှင့် အကဲဖြတ်ခြင်းလုပ်ငန်းစဉ် (PSA/PRA) အကျဉ်းချုပ်ဇယား	၃၀	၃၁

# ဒီးမော့ဆိုမြို့နယ်မြေပုံ



ဒီးမော့ဆိုမြို့နယ်၊ ဒေါကလော်ဒူးကျေးရွာအုပ်စု

အညွှန်းပြမြေပုံ



အညွှန်းချက်

မြို့နယ်ခြား



အုပ်စုခြား



ကျေးရွာအုပ်စု



ကျေးရွာ



ဒေါက်တာဒုက္ခကျေးရွာအုပ်စု၊ ကျေးရွာအလိုက် လူဦးရေ၊ အိမ်ထောင်စုစာရင်း  
၂၀၁၇ ခုနှစ်

စဉ်	ကျေးရွာ	ကျား	မ	ပ	အိမ်ခြေ	အိမ်ထောင်စု
၁	ဒေါက်တာဒုက္ခ	၂၀	၂၃	၄၃	၁၁	၁၁
၂	နန်းဟူတော့	၁၆၀	၁၄၀	၃၀၀	၅၅	၆၉
၃	ဒေါ်စံ	၃၃၉	၃၅၀	၆၈၉	၁၅၀	၁၅၄
၄	ဒေါ်တမြေး	၁၁၅	၉၀	၂၀၅	၄၄	၄၁
၅	ဒေါ်တင်း(ရှေ့)	၂၄၈	၂၇၁	၅၁၉	၁၂၅	၁၃၉
၆	တနီးလာလဲ	၃၈၁	၃၉၅	၇၇၆	၁၇၁	၁၆၅
		၁၂၆၃	၁၂၆၉	၂၅၃၂	၅၅၆	၅၇၉

ဦးစီးဌာန၊ ဘဏ္ဍာရေးနှင့် ဖွံ့ဖြိုးရေးဦးစီးဌာန

(၃)

(၃)

# လူမှုရေးနှင့် သဘာဝအရင်းအမြစ်ပြုမြေပုံ



ဒေါ်ကလော်ဇွန်အုပ်စု ၊ ဒေါ်တမြေးကျေးရွာ

မြေပုံသုံးသပ်ချက်

ရက်စွဲ ၊ ၁၁-၁၂-၂၀၁၆

ဒေါ်တမြေးကျေးရွာသည် ကယားပြည်နယ်၊ ဒီးမော့ဆိုမြို့၏ အရှေ့ဘက်တွင်တည်ရှိပါသည်။ ထိုကျေးရွာသို့သွားသောလမ်းမှာ အစိုးရမှခင်းကျင်းပေးထားသော ကျောက်ချောလမ်းရှိပါသည်။ကျေးရွာသို့ သွားသောလမ်းမှာ ကျောက်ချောလမ်းဖြစ်သော်လည်း ရွာတွင်းလမ်းများမှာ မြေသားလမ်းသာဖြစ်ပြီး မိုးရာသီတွင် သွားရေး၊လာရေးလမ်းပန်းဆက်သွယ်ရေး ခက်ခဲလှပါသည်။ဒေါ်တမြေးကျေးရွာတွင် အစိုးရမူလတန်းကျောင်း (၁)ကျောင်းရှိပြီး ထိုကျောင်းတွင်ကျေးရွာအတွင်းမှ ကျောင်းသား/သူများက ပညာသင်ကြားနေကြပါသည်။ ထို့အပြင် ကလေးငယ်များအတွက် Care Myanmar နှင့် ကျေးရွာလူထုပူးပေါင်းပြီး မူကြိုကျောင်း(၁)ဆောင် ကိုလည်း တည်ဆောက်ထားပါသည်။

ကျေးရွာ၏အရှေ့ဘက်တွင် ဘုရားတောင်၊ ရေစစ်ကန်နှင့် လောပိတကျေးရွာသို့သွားသော လမ်းများတည်ရှိပါသည်။ရွာ၏အလယ်ဗဟိုတွင် မူကြိုကျောင်း၊ စာသင်ကျောင်းနှင့် ဘောလုံးကွင်းများတည်ရှိ ပါသည်။ကျေးရွာ၏တောင်ဘက်တွင် သုသာန်သင်္ချိုင်းနှင့်ဒေါ်တငူ(ရှေ့)ကျေးရွာများ တည်ရှိပါသည်။ကျေးရွာ၏ အနောက်ဘက်တွင် လယ်ခင်းများတည်ရှိပါသည်။

ဒေါ်တမြေးကျေးရွာရှိ ကျေးရွာသူ/သားများသည် အသက်မွေးဝမ်းကြောင်းအတွက် လယ်စပါးနှင့် ပြောင်းဖူး၊ပဲစေ့ငုံများကို အဓိကစိုက်ပျိုးကြပါသည်။

ပါဝင်ဆွေးနွေးသူ- ကျား (၃၉) ဦး  
မ (၂၄) ဦး

**ကျေးရွာသမိုင်းအကျဉ်း**

**ဒေါတမြေး**

**ဒေါကလော်ခူကျေးရွာအုပ်စု ၊ ဒေါတမြေးကျေးရွာ**

ရက်စွဲ ၊ ၁၇-၂-၂၀၁၆

ဒေါတမြေးကျေးရွာသည် ကယားပြည်နယ်၊ ဒီးမော့ဆိုမြို့နယ်၊ ဒေါကလော်ခူကျေးရွာအုပ်စု၊ ဒေါတမြေးကျေးရွာဖြစ်ပါသည်။ဒေါတမြေးကျေးရွာသည် ဒီးမော့ဆိုမြို့နယ်တွင်ပါဝင်ပြီး မြို့၏အရှေ့ဘက်တွင် တည်ရှိပါသည်။ဒီးမော့ဆိုမြို့နှင့် (၈)မိုင်ခန့်အကွာတွင်တည်ရှိပါသည်။၎င်းဒေါတမြေးကျေးရွာ၏ အရှေ့ဘက်တွင် လောပိတကျေးရွာအုပ်စုနှင့် ကျေးရွာအသီးသီးများဖြင့်တည်ရှိ၍ အနောက်ဘက်တွင် ဒီးမော့ဆိုမြို့ ၊ ငွေတောင် ပါဝင်ပြီး တောင်ဘက်တွင် ဒေါတငှား(ရှေ့)ကျေးရွာနှင့် တနီးလာလဲကျေးရွာဖြင့်ရှိ၍ မြောက်ဘက်တွင်ဒေါစဲကျေးရွာ တို့ဖြင့် ဝိုင်းရံ၍ အုပ်စုကျေးရွာအတွင်း အလယ်ဗဟိုတွင်တည်ရှိခဲ့ပါသည်။

ယခင်က ဒေါတမြေးကျေးရွာသည်ဖရူဆိုမြို့နယ်၊လောကျေခူကျေးရွာဟောင်းမှ ၁၉၇၀-၇၁ ခုနှစ် ပတ်ဝန်းကျင်လောက်မှ စတင်ပြောင်းရွှေ့လာခဲ့ပါသည်။ပြောင်းရွှေ့လာစအချိန်တွင် ဦးပရေးရယ်မှဦးစီး ဦးဆောင်ပြီး ရွာစတင်တည်ထောင်လာခဲ့ပါသည်။၎င်းနှစ်အတွင်း ပထမဦးဆုံးသော တစ်အိမ်တည်း တစ်မိသားစု တည်း ဖြစ်ပါသည်။တောတောင်ဒေသအခြေအနေကြည့်၍ လုပ်ငန်းအသက်မွေးဝမ်းကြောင်းအဆင်ပြေ၍ ညီအစ်ကိုဖြစ်သော ရွာဟောင်းလောကျေခူကျေးရွာမှ နောက်ထပ်မိသားစု (၃)အိမ်သည် ၁၉၇၁-၇၂ ခုနှစ်တွင် ထပ်မံရောက်ရှိလာခဲ့ပြန်သည်။ဆက်လက်၍ (၁၀)နှစ်ကြာသောကာလအချိန်တွင် (၁)အိမ်စုမှ (၁၅)အိမ်စု ရောက်ရှိလာခဲ့ပါသည်။

ယခင်က ဒေါတမြေးကျေးရွာသည် ၎င်းတို့၏ရွာဟောင်း လောကျေခူမှ စတင်ပြောင်းရွှေ့လာကာ ရိုးရာဓလေ့နတ်စားတံခွန်တိုင်ဘာသာဖြင့် ကိုးကွယ်ယုံကြည်ကြပါသည်။၁၉၈၈-၈၉ ခုနှစ်နောက်ပိုင်းတွင် တဖြည်းဖြည်းဖြင့် ဗဟုသုတအမြစ်ကျယ်လာ အသိတရားရှိလာပြီး RC ကက်သလစ်ဘာသာဝင်သို့ ကူးပြောင်း လာခဲ့သည်။

**လူမှုရေး**

လူမှုရေးအပိုင်းတွင် ယခင်ကမိမိတို့၏ အယူအဆရိုးရာဖြင့် အသေကိုင်ဆိုင်ထားခဲ့ပါသည်။ အသိအမြင်ကျယ်လာပြီးနောက်ပိုင်း ဗီအေသေခွဲသောရိုးရာဓလေ့ တဖြည်းဖြည်းပျောက်ကွယ်သွားခဲ့ပါသည်။ သို့သော် အရေးကြီးသော အပိုင်းကဏ္ဍမှသာလျှင် ဆက်လက်ဆုပ်ကိုင်ထားပါသည်။

**စိုက်ပျိုးရေး-စားဝတ်နေရေး**

ယခင်ကစိုက်ပျိုးရေးအဖြစ်မိမိတို့၏ မိတရိုးရာအသီးအနှံဒေသထွက် တောင်ယာစပါး၊လယ်စပါးဖြင့် လုပ်ကိုင်စားသောက်ပြီး ယနေ့အချိန်ထိ အလှူရှင်နေရာတကာမှ အသိပေးပညာဖြင့်ရရှိ၍ ပိုပြီးအသိအမြင် တိုးတက်လာခဲ့ကြပါသည်။

နောက်ပိုင်း ၂၀၀၉ ခုနှစ်မှစတင်၍ နိုင်ငံတကာမှ အလှူရှင်၊ အလှူရှင်နှင့် Care Myanmar



အဖွဲ့မှ ကျေးရွာဒေသဖွံ့ဖြိုးရေးနှင့် ကျန်းမာရေးအတွက်ဦးညွှတ်စေရန် ဒေသထွက်စိမ့်စမ်းသွယ်ရေပိုက်လိုင်းဖြင့် ရွာအတွင်းဖြန့်ချိပေးနိုင်ပါသည်။ကျန်းမာရေးနှင့်ပတ်သက်၍ ယခင်ကဤကျေးရွာသည် လက်တူးရေတွင်း တစ်တွင်း ဖြင့်သာ စားသောက်သုံးယူကြပါသည်။ကျွဲ၊ နွား တိရစ္ဆာန်များလည်း ထိုနေရာမှာပင်ဖြစ်ပါသည်။၂၀၁၃ ခုနှစ် နောက်ပိုင်းမှ Care Myanmar မှ ဒေသခံဖြစ်သော ကြာဗြ အဖွဲ့မှ ပညာရေးဖြစ်သော မူကြိုကျောင်း တစ်ဆောင်၊ ကျေးရွာအသုံးပြုနိုင်ရန် မိုးရေလှောင်ကန်တစ်လုံး၊ ကျန်းမာရေးအတွက် အိမ်သာ စသည်ဖြင့် ပံ့ပိုးကူညီခဲ့ပါသည်။

ဤကျေးရွာ၏ ရိုးရာယဉ်ကျေးမှုအနေဖြင့်ကြက်ရိုးထိုးရိုးရာဓလေ့ဖြင့် မိမိတို့၏ကျန်းမာရေး၊ စားဝတ်နေရေး၊ စီးပွားရေးအတွက် အဓိကထားပြုလုပ်ကြပါသည်။ရိုးရာတံခွန်တိုင်လည်းမပစ်ပယ်၊ ရိုးရာ ဒီးကူပွဲလည်း မိသားစုစုံညီသော စားသောက်ပွဲဖြင့် တစ်နှစ်တစ်ကြိမ်ကျင့်သုံးဆောင်ရွက်ခဲ့ပါသည်။

ယခုအချိန်ထိ ဒေါတမြေးကျေးရွာသည် အိမ်ခြေ(၄၀)ခန့်ဖြင့် ရှိနေပြီဖြစ်သည်။ရိုးရာဓလေ့အရ ကြက်ရိုးထိုးဓလေ့ရှိပါသည်။ယခင်နှစ်တွေမှာ စစ်အစိုးရတွေ ပြည်သူတွေသွားလာရန် တောင်ယာလမ်းများထဲတွင် နင်းမိုင်းများထောင်၍ လူရွာသား(၂)ဦးနှင့် ကျွဲ၊ နွား တိရစ္ဆာန်များပါသေကြေခဲ့ရပါသည်။စားဝတ်နေရေးအတွက် အခက်အခဲဖြင့် ကြုံတွေ့ရပါသည်။၂၀၀၉ခုနှစ်မှစ၍ ကျေးရွာဖွံ့ဖြိုးစေရန်အတွက် အလှူရှင်နှင့် Care Myanmar စိမ့်စမ်းရေသွယ်ပေးခြင်း၊ ချွေလှေစက်၊ အမှုန့်ကြိတ်စက်၊ ကျန်းမာရေးနှင့်ညီညွတ်သော ပစ္စည်းများ ထုတ်ပေး သည်။၂၀၁၄ ခုနှစ်တွင် UN HABBITA အဖွဲ့အစည်းလည်း မိသားစုအတွက်မီးလင်းစေရန် ဆိုလာမီး ကိုလည်း ကူညီပံ့ပိုးပေးခဲ့ပါသည်။၂၀၁၅ ခုနှစ်တွင် ကြံ့ခိုင်ရေးအဖွဲ့အစည်းကလည်း အခြေခံမူလတန်းကျောင်း ကျောင်းသား/သူများအတွက် သန့်ရှင်းရေးတစ်ကိုယ်ရေအတွက် အဝီစိရေတွင်းတူးဖော်ပေးခဲ့ပါသည်။၂၀၁၅ ခုနှစ်၊ နှစ်ကုန်နှောင်းပိုင်းတွင် နိုင်ငံတော်အစိုးရနှင့်ကျေးလက်ဒေသဖွံ့ဖြိုးရေးအဖွဲ့သည်လည်း သွားလာလွယ်ကူ စေရန်အတွက် ကျောက်ခင်းလမ်းနှင့် မီးလင်းရရှိစေရန် စီစဉ်ဆောင်ရွက်ဆဲဖြစ်ပါသည်။

ကျေးရွာဖွံ့ဖြိုးရေးကြန်ကြာခဲ့သော ဒေါတမြေးရွာသည် အဖက်ဖက်မှကူညီပံ့ပိုးပေးခဲ့သော အလှူရှင်နှင့်အဖွဲ့အစည်းများအားလုံးကြောင့် ယခုချိန်အနည်းငယ် ဖွံ့ဖြိုးတိုးတက်လာပါသည်။ဒေါတမြေးဟု ခေါ်ဆိုခြင်းမှာ သပြေပင်ပေါများသော နေရာဒေသဖြစ်၍ 'တမြေး' ဟု ကယားဘာသာစကားဖြင့် ခေါ်ဆိုခဲ့သည်။ ယခုအချိန်ထိ ဒေါတမြေးဟုခေါ်ဆိုခြင်း ဖြစ်ပါသည်။

ပါဝင်ဆွေးနွေးသူ - ကျား (၁၀) ဦး  
မ (၅) ဦး

ဥစ္စာဓနအင်အား သတ်မှတ်ချက်

၂၀၁၇ ခုနှစ် အသက် ၁၅ နှစ် အောက်ကလေးများ

အမျိုးအမည် - ဦးကျော်စွာ - ၁၁.၁၂.၂၀၁၆  
 နေအိမ်အမှတ် - ၁၀၅ - ၁၁ - ၁၁ - ၁၁ - ၁၁

အမျိုးအမည်	အသက်	အခြေအနေအထား	အခြေအနေအထား	အခြေအနေအထား
A	အဘ	က: ၁ နေအိမ်၊ ၁ နေအိမ်၊ ၁ နေအိမ်၊ ၁ နေအိမ်၊ ၁ နေအိမ် င: ၁ နေအိမ်၊ ၁ နေအိမ်၊ ၁ နေအိမ်၊ ၁ နေအိမ်၊ ၁ နေအိမ်	၇	၁၈.၄၇၁
B	အဘ	က: ၁ နေအိမ်၊ ၁ နေအိမ်၊ ၁ နေအိမ်၊ ၁ နေအိမ်၊ ၁ နေအိမ် င: ၁ နေအိမ်၊ ၁ နေအိမ်၊ ၁ နေအိမ်၊ ၁ နေအိမ်၊ ၁ နေအိမ်	၁၇	၃၆.၈၁၂
C	အဘ	က: ၁ နေအိမ်၊ ၁ နေအိမ်၊ ၁ နေအိမ်၊ ၁ နေအိမ်၊ ၁ နေအိမ် င: ၁ နေအိမ်၊ ၁ နေအိမ်၊ ၁ နေအိမ်၊ ၁ နေအိမ်၊ ၁ နေအိမ်	၁၇	၄၄.၇၃၆
စုစုပေါင်း:			၃၈	

ဒေါက်တာလော့ဒူအုပ်စု ၊ ဒေါ်တမြေးကျေးရွာ

ဥစ္စာနေကြွယ်ဝမှု အဆင့်သတ်မှတ်ချက်

ရက်စွဲ ၊ ၁၁-၁၂-၂၀၁၆

ဒေါ်တမြေးကျေးရွာသည် ကယားပြည်နယ်၊ ဒီးမော့ဆိုမြို့နယ်၊ ဒေါက်တာလော့ဒူကျေးရွာအုပ်စု တွင်တည်ရှိပြီး ကယားလူမျိုးအများစုနေထိုင်ကြသော ကျေးရွာတစ်ရွာဖြစ်ပါသည်။ကျေးရွာတွင် လက်ရှိအိမ်ခြေမှာ (၄၄)အိမ်ခြေခန့်ရှိပါသည်။ဤကျေးရွာ၏အဓိကစိုက်ပျိုးသီးနှံမှာ ပြောင်းဖူး၊ပဲစေ့၊စပါးတို့ဖြစ်ပါသည်။ကျေးရွာ၏ စီးပွားရေး၊ကျန်းမာရေး၊ပညာရေးနှင့်ဆက်သွယ်ဖွံ့ဖြိုးတိုးတက်မှုကိုလေ့လာသောအခါ သိသိသာသာပြောင်းလဲ လာသည်ကိုတွေ့ရပါသည်။ဥစ္စာနေကြွယ်ဝမှုအဆင့်သတ်မှတ်ချက်ကို သုံးသပ်ရာတွင် အမျိုးအစား(၃)မျိုးကို လေ့လာတွေ့ရှိရပါသည်။ချမ်းသာသောအိမ်ထောင်စု၊ အတော်အသင့်ပြေလည်သောအိမ်ထောင်စု၊ မပြေလည်သော အိမ်ထောင်စု စသည်တို့ဖြစ်ပါသည်။

ချမ်းသာသောအိမ်ထောင်စုမှ ပိုင်ဆိုင်ထားသည့်ပစ္စည်းများကိုလေ့လာရာတွင် ကား၊ပုဇွန်ခေါင်း၊ ထော်လာဂျီ၊တိုက်အိမ်၊ဆိုင်ကယ်၊လယ်ယာ(၂)ဧကအထက်၊တောင်ယာ(၃)ဧကအထက်၊ဖုန်းများပိုင်ဆိုင်ပြီး အိမ်ထောင်စုအားလုံး အလုပ်အကိုင်အဆင်ပြေပြီး တိုးတက်မှုရှိပါသည်။

အတော်အသင့်ပြေလည်သောအိမ်ထောင်စုမှ ပိုင်ဆိုင်ထားသောပစ္စည်းများမှာ ပျဉ်ထောင်အိမ်၊ ကိုင်းရှည်၊ဆိုင်ကယ်၊လယ်ယာ(၁)ဧကအထက်၊တောင်ယာ(၂)ဧကအထက်၊ဖုန်းနှင့်ခွားများဖြစ်ကြသည်။

မပြေလည်သောအိမ်ထောင်စုမှ ပိုင်ဆိုင်ထားသော ပစ္စည်းများမှာ ထရပ်အိမ်၊ဆိုင်ကယ်ဟောင်း၊ တောင်ယာ(၁)ဧက၊ဖုန်းနှင့်ဝက် စသည်တို့ကိုပိုင်ဆိုင်ကြသည်။

ပါဝင်ဆွေးနွေးသူ- ကျား (၃၉) ဦး  
မ (၂၇) ဦး

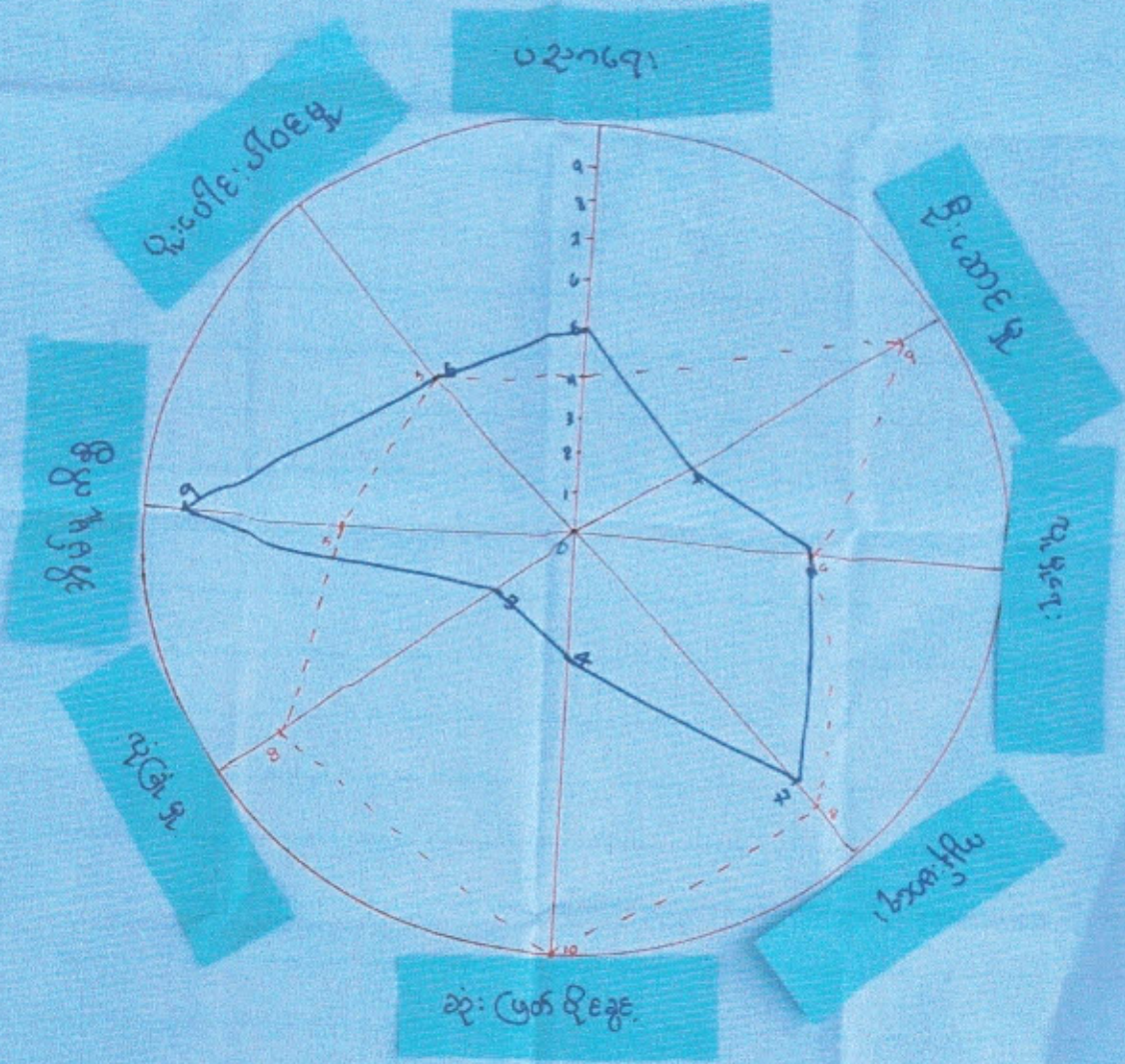


ပင့်ကူအိမ်

ပင့်ကူအိမ် ဆုံးသတ်ခြင်း

အုပ်စု - ငဒါကလေးနဲ့  
ကျေးဇူး - ငဒါတင်ပြ

ရက်စွဲ - 11.12.2016  
ပိတ်ပင်ခန်းစာ - ၃၇-က-၃၅ ဝ-၂၇



ဒေါက်တာလော့ခ်အုပ်စု ၊ ဒေါ်တမြေးကျေးရွာ

ပင့်ကူအိမ်သုံးသပ်ခြင်း

ရက်စွဲ ၊ ၁၁-၁၂-၂၀၁၆

ဒေါ်တမြေးကျေးရွာတွင် နေထိုင်ကြသော လူမျိုးအများစုမှာ ကယားလူမျိုးဖြစ်တဲ့အတွက်ကြောင့် အမျိုးသား/အမျိုးသမီး မခွဲခြားဘဲ ရပ်ရွာဖွံ့ဖြိုးတိုးတက်ရေးကိစ္စများတွင် အတူတကွပူးပေါင်းပါဝင် ဆောင်ရွက် ကြသည်။ဒေါ်တမြေးကျေးရွာတွင် ဆင်းရဲနွမ်းပါးသောအရေအတွက်များသောကြောင့် အမျိုးသားများသည် အရွယ်သို့ရောက်လျှင် မိမိတို့၏စားဝတ်နေရေးပူလုံရန်အတွက် ပညာရေးကိုဆုံးခန်းတိုင်အောင် မတက်ရောက်ပဲ ကျောင်းမှထွက်ကာ လယ်ယာတောင်ယာများတွင်သာ အလုပ်လုပ်ကြရသောကြောင့် ပညာရေးမှာ အမျိုးသမီး များထက် အားနည်းနေသည်ကိုတွေ့ရပါသည်။

ဒေါ်တမြေးကျေးရွာ၏ ရပ်ဝေးရပ်နီးခရီးလုံခြုံမှုကို လေ့လာရာတွင် အမျိုးသမီးများသည် အမျိုးသားများထက် အားနည်းနေသည်ကိုလေ့လာတွေ့ရှိရပါသည်။ဒေါ်တမြေးကျေးရွာတွင် သာရေး၊နာရေးနှင့် အဖွဲ့အစည်းပူးပေါင်းပါဝင်မှုအားကောင်းပြီး လူမှုရေးကိစ္စတွင်မူ အမျိုးသား၊အမျိုးသမီးမခွဲခြားဘဲ ဆောင်ရွက် လုပ်ကိုင်ကြသည်ကို လေ့လာတွေ့ရှိရပါသည်။

ဒေါ်တမြေးကျေးရွာ၏ အိမ်မှုကိစ္စကို လေ့လာရာတွင် အမျိုးသမီးများသည် အမျိုးသားများထက် အိမ်မှုကိစ္စကို တာဝန်ယူအလေးထားဆောင်ရွက်ကြသည်။သို့သော်ရပ်ရွာဖွံ့ဖြိုးတိုးတက်ရေးကိစ္စများတွင် အမျိုးသား များကသာ ဦးဆောင်နိုင်ခြင်း၊ ဆုံးဖြတ်ချက်ချမှတ်ခြင်းတို့ကို လေ့လာတွေ့ရှိရပါသည်။

ပါဝင်ဆွေးနွေးသူ- ကျား (၃၉) ဦး  
မ (၂၇) ဦး



# လူထုနှင့် အဖွဲ့အစည်းဆိုင်ရာချိတ်ဆက်မှုပြမြေပုံ



ဒေါကလော်ဒူအုပ်စု ၊ ဒေါတမြေးကျေးရွာ

အဖွဲ့အစည်းချိတ်ဆက်မှုသုံးသပ်ချက်

ရက်စွဲ ၊ ၁၁-၁၂-၂၀၁၆

ကယားပြည်နယ်၊ မီးမော့ဆိုမြို့၊ ဒေါကလော်ဒူအုပ်စု၊ ဒေါတမြေးကျေးရွာတွင် အဖွဲ့အစည်း (၁၉)ဖွဲ့ရှိပါသည်။ထိုအဖွဲ့အစည်းများ၏အမည်မှာ မြို့နယ်အုပ်ချုပ်ရေးမှူး၊ အုပ်စုအုပ်ချုပ်ရေးမှူး၊ ကျေးရွာအုပ်ချုပ်ရေးမှူး၊ စီမံခန့်ခွဲမှုအဖွဲ့(CDD)၊ မူကြိုကျောင်းကော်မတီ၊ အားနာအသင်း၊ ကဲမြန်မာ၊ C.L.C၊ A.M.W၊ V.D.O၊ လူငယ်အဖွဲ့၊ လူနာညွှန်းပို့၊ အမျိုးသမီးမယ်တော်အသင်း၊ မားသားဂရု၊ ရေကော်မတီ၊ C.A၊ V.H.V၊ B.E.C နှင့် လူထုဗဟိုပြုစီမံကိန်း စသည်တို့ဖြစ်သည်။

ကျေးရွာအုပ်ချုပ်ရေးမှူး၊ အုပ်စုအုပ်ချုပ်ရေးမှူး၊ မြို့နယ်အုပ်ချုပ်ရေးမှူး၊လူငယ်အဖွဲ့များသည် ကျေးရွာဒ သာရေး၊နာရေး၊ဘာသာရေး၊ရပ်ကျေးရွာကျေးဖွံ့ဖြိုးတိုးတက်ရေးအတွက် ဦးဆောင်သောအဖွဲ့များဖြစ်သည်။ မူကြိုကျောင်းကော်မတီအဖွဲ့သည် ပညာရေးနှင့်ပတ်သက်သောကိစ္စအဝဝကို ကူညီဆောင်ရွက်ပေးသောအဖွဲ့ ဖြစ်သည်။C.L.C၊ A.M.W၊ V.D.O၊ C.A၊ V.H.V၊ မားသားဂရုအဖွဲ့များသည် ကျန်းမာရေးနှင့် ပတ်သက်သော ဗဟုသုတများကို ဝေမျှပေးသောအဖွဲ့ဖြစ်သည်။

အမျိုးသမီးမယ်တော်သမီး၊ အားနာအသင်းအဖွဲ့များသည် ဘာသာရေးနှင့်ပတ်သက်သောအဖွဲ့များကို ဦးစီးဦးဆောင်ကျင်းပကြသည်။လူနာညွှန်းပို့အဖွဲ့သည် ကျေးရွာတွင် ကျန်းမာရေးအတွက် အရေးပေါ်အခြေအနေ ဖြစ်ပေါ်လာပြီဆိုရင် မြို့ပေါ်သို့ လိုက်လံကူညီဆောင်ရွက်ပေးသောအဖွဲ့ဖြစ်သည်။ရေကော်မတီအဖွဲ့သည် ကျေးရွာ တွင် နွေရာသီတွင် ရေကောင်းရေသန့်ရရှိရန် ကူညီဆောင်ရွက်ပေးသောအဖွဲ့ဖြစ်သည်။

လူထုဗဟိုပြုစီမံကိန်း၊ ကဲမြန်မာအဖွဲ့များသည် ကျေးရွာဖွံ့ဖြိုးတိုးတက်ရေးအတွက် ကူညီထောက်ပံ့ ပေးသော အဖွဲ့များဖြစ်သည်။ကျေးရွာစီမံခန့်ခွဲမှုအဖွဲ့(CDD)သည် ကျေးရွာဖွံ့ဖြိုးတိုးတက်ရေးလုပ်ငန်းများကို ဆောင်ရွက်ရာတွင် ဦးဆောင်ပေးသောအဖွဲ့ဖြစ်သည်။

ဒေါတမြေးကျေးရွာတွင်ရှိသော အဖွဲ့အစည်းများသည် ကျေးရွာဖွံ့ဖြိုးတိုးတက်ရေးလုပ်ငန်းများ ကို ဆောင်ရွက်ရာတွင် တစ်ဖွဲ့နှင့်တစ်ဖွဲ့စည်းလုံးညီညွတ်၍ အားလုံးပူးပေါင်းတိုင်ပင်၍ အတူတကွဆောင် ရွက်ကြသည်။

ပါဝင်ဆွေးနွေးသူ- ကျား (၃၉) ဦး  
မ (၂၇) ဦး

ရာသီခွင်ပြက္ခဒိန်

ရာသီခွင် အတွဲခွဲ

အုပ်စု - ငါးကလေး  
 ကျား - ငါးကလေး

ရက်စွဲ - 11.12.2016  
 ပါဝင်ဆွဲဆွဲ - ၈-39.၁-27

	Tue	Feb	March	April	May	June	July	August	Sept	Oct	Nov	Dec
အုပ်စု: အုပ်စု												
အုပ်စု: အုပ်စု		II				III	III	III		II	II	II
အုပ်စု: အုပ်စု							III	III	III	II		
အုပ်စု: အုပ်စု												
အုပ်စု: အုပ်စု					II	II	II	II	II	II		
အုပ်စု: အုပ်စု			III	III								
အုပ်စု: အုပ်စု			III	III								



# ဒေါက်တာလော့ခ်အုပ်စု ၊ ဒေါ်တမြေးကျေးရွာ

ရာသီခွင်ပြ ပြက္ခဒိန်

ရက်စွဲ ၊ ၁၁-၁၂-၂၀၁၆

ဒေါ်တမြေးကျေးရွာ၏ အဓိကကြသော အသက်မွေးဝမ်းကြောင်းမှာ စိုက်ပျိုးရေးလုပ်ငန်းဖြစ်သော လယ်ယာ၊ တောင်ယာဖြစ်သည်။ အဓိကစိုက်ပျိုးကြသော သီးနှံများမှာ လယ်စပါ၊ ပြောင်းဖူး၊ ပဲစေ့ငုံများဖြစ်ကြသည်။ လယ်စပါကို ဇွန်လတွင်စတင်ထွန်ယက်ကြပါသည်။ ပြောင်းဖူး၊ ပဲစေ့ငုံများကိုလည်း ဇွန်လတွင်စိုက်ပျိုးကြပါသည်။ အောက်တိုဘာလတွင် ပြောင်းဖူးများကို ချိုး၊ ခြွေကြပါသည်။ နိုဝင်ဘာလနှင့်ဒီဇင်ဘာလများတွင် စပါးကိုရိတ်သိမ်းကြပါသည်။ ပဲစေ့ငုံကို ဖေဖော်ဝါရီလတွင် ခုတ်ထွင်ရှင်းလင်းကြပါသည်။

ဒေါ်တမြေးကျေးရွာ၏ တစ်နှစ်တာပွဲတော်ကို လေ့လာရာတွင် မတ်လတွင်တောလိုက်ပွဲ၊ ဧပြီလတွင် တံခွန်တိုင်ပွဲ၊ ဇူလိုင်လတွင် မိခင်၊ ဖခင်ကန်တော့ပွဲ၊ စက်တင်ဘာလတွင် ဒီးကူပွဲနှင့် ဒီဇင်ဘာလတွင် ခရစ္စမတ်ပွဲများကို ကျင်းပကြပါသည်။

ဒေါ်တမြေးကျေးရွာ၏ ရွာလယ်လမ်းနှင့် ကုန်ထုတ်လမ်းများတွင် မြေသားလမ်းဖြစ်သောကြောင့် မိုးရာသီဖြစ်သော ဇွန်၊ ဇူလိုင်၊ ဩဂုတ်၊ စက်တင်ဘာလနှင့်အောက်တိုဘာလတွင် သွားရေး၊ လာရေး၊ လမ်းပန်းဆက်သွယ်ရေး ခက်ခဲလှပါသည်။ စားဝတ်နေရေးကိုလေ့လာရာတွင် စိုက်ပျိုးရေးကာလဖြစ်သော မေလမှအောက်တိုဘာလအထိ အခက်အခဲရှိကြောင်းကို လေ့လာတွေ့ရှိရပါသည်။

ဒေါ်တမြေးကျေးရွာ၏ ကျန်းမာရေးအခြေအနေကိုလေ့လာရာတွင် ရာသီအကူးအပြောင်းဖြစ်သော ဇွန်လနှင့်ဇူလိုင်လတွင် ဝမ်းပျက်၊ ဝမ်းလျော့၊ အောက်တိုဘာလနှင့်နိုဝင်ဘာလတွင် နှာစေး၊ ချောင်းဆိုး၊ တုပ်ကွေးများ အဖြစ်များသည်ကို လေ့လာတွေ့ရှိရပါသည်။

ဒေါ်တမြေးကျေးရွာရှိ တောင်သူလယ်သမားများသည် မတ်လနှင့်ဧပြီလများတွင် အလုပ်များပါး နေကြသည်ကို လေ့လာတွေ့ရှိရပါသည်။ ထို့ကြောင့်မတ်လနှင့်ဧပြီလများတွင် လူထုဗဟိုပြုစီမံကိန်း အကောင်အထည်ဖော်ရန်နှင့် ရပ်ရွာဖွံ့ဖြိုးတိုးတက်ရေးလုပ်ငန်းများဆောင်ရွက်ရန် အကောင်းဆုံးဖြစ်ကြောင်း လေ့လာတွေ့ရှိရပါသည်။

ပါဝင်ဆွေးနွေးသူ - ကျား (၃၉) ဦး  
မ (၂၇) ဦး

ကော်မတီဝင်များစာရင်း

ကျေးရွာအမည် - ဒေါ်ကလေး

ကျေးရွာအုပ်စုအမည် - ဒေါ်ကလေး

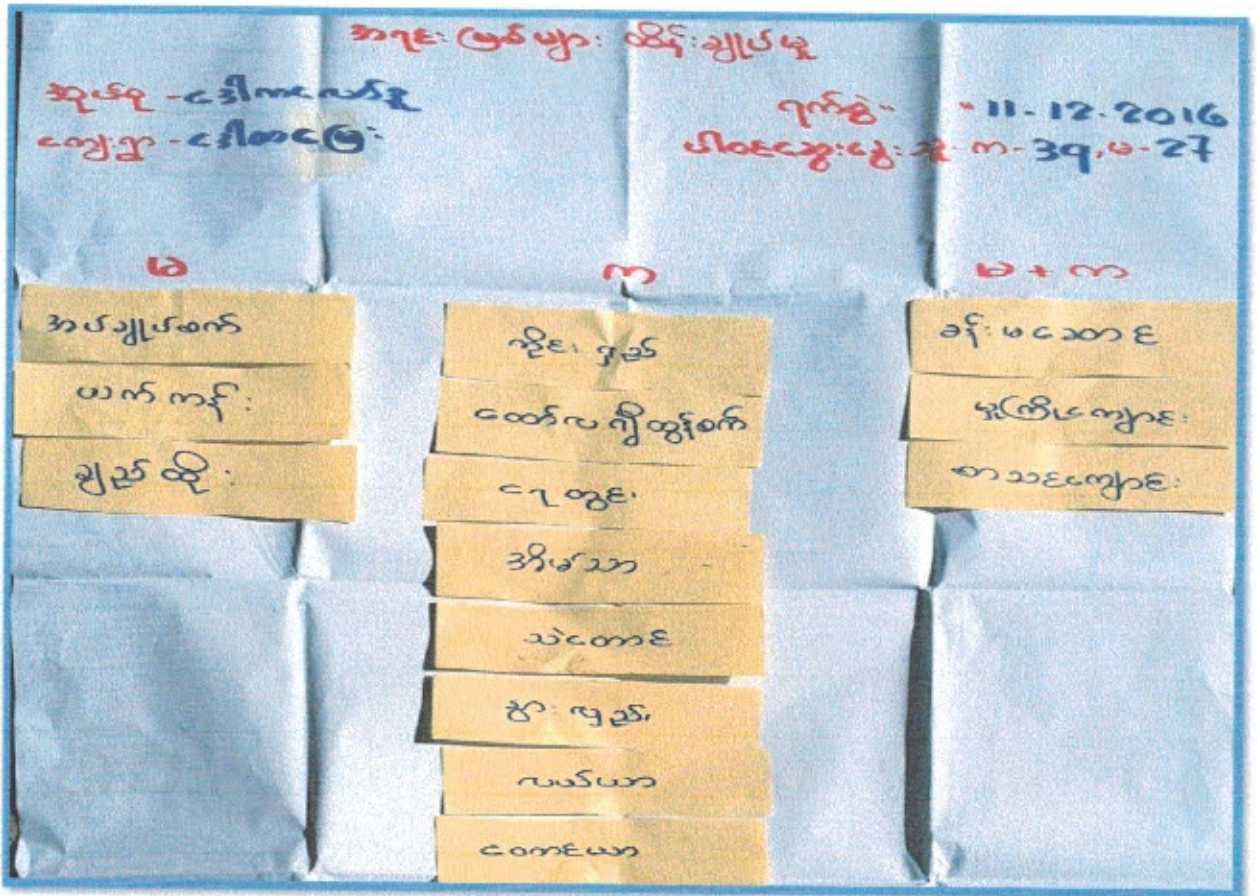
စဉ်	အမည်	ကျား	မ	ရာထူး	ကော်မတီ	မှတ်ပုံတင်အမှတ်	အသက်	ဖုန်းနံပါတ်	လက်မှတ်
၁	ဦးတူရှင်	✓		ဥက္ကဋ္ဌ	စီ/ထောက်		၃၃	၀၉-၇၈၆၆၃၅၆၅၄	တူရှင်
၂	ဒေါ်ဦးအု		✓	ဥက္ကဋ္ဌ	စီ/ထောက်		၁၈	၀၉-၇၈၅၃၀၅၈၂၁	ဦးအု
၃	ဦးကလေးအောင်	✓		ခေါင်းဆောင်	ဝယ်ယူရေး		၃၅	၀၉-၄၅၁၅၅၆၀၇	ကလေး
၄	ဦးပန်း	✓		အဖွဲ့ဝင်	ဝယ်ယူရေး		၇၈	၀၉-၇၇၅၆၇၅၀	ပန်း
၅	ဒေါ်အုအု		✓	အဖွဲ့ဝင်	ဝယ်ယူရေး		၃၈	-	အုအု
၆	ဒေါ်ပန်းအု	✓	✓		ရွှေစာရင်းကိုင်		၁၈	၀၉-၇၇၅၈၇၄၀၀	ပန်း
၇	ဦးကျော်စွာ	✓		ခေါင်းဆောင်	စောင့်ကြည့်ကြီးကြပ်ရေး		၃၇	၀၉-၇၇၅၈၃၇၅၀၁	ကျော်စွာ
၈	ဦးကျော်စွာ	✓		အဖွဲ့ဝင်	စောင့်ကြည့်ကြီးကြပ်ရေး		၂၄	၀၉-၇၇၅၈၃၇၅၀၁	ကျော်စွာ
၉	ဒေါ်အုအု		✓	အဖွဲ့ဝင်	စောင့်ကြည့်ကြီးကြပ်ရေး		၃၂	-	အုအု
၁၀	ဒေါ်မာမာ		✓	ခေါင်းဆောင်	လည်ပတ်ပြုပြင်ထိန်းသိမ်းရေး		၇၅	၀၉-၇၈၆၆၃၅၈၂၁	မာမာ
၁၁	ဦးပန်း (၂)	✓		အဖွဲ့ဝင်	လည်ပတ်ပြုပြင်ထိန်းသိမ်းရေး		၂၄	၀၉-၂၅၇၂၆၈၃၅၆	ပန်း
၁၂	ဦးမာမာ	✓		အဖွဲ့ဝင်	လည်ပတ်ပြုပြင်ထိန်းသိမ်းရေး		၁၈	၀၉-၇၈၈၃၁၇၆၃၅	မာမာ
၁၃	ဦးကျော်စွာ	✓		ကိုယ်စားလှယ်	ဝေနေအကြံပြုတိုင်ကြားခြင်းရေး		၄၃	၀၉-၇၈၇၈၅၅၅၄၁	ကျော်စွာ
၁၄	ဦးကျော်စွာ		✓	ကိုယ်စားလှယ်	ဝေနေအကြံပြုတိုင်ကြားခြင်းရေး		၂၈	၀၉-၇၈၇၈၅၅၅၄၁	ကျော်စွာ
၁၅	ဦးကျော်စွာ	✓		စောင့်ကြည့်ရေး	စောင့်ကြည့်ရေး		၃၈	၀၉-၄၅၅၅၀၃၁၇၂	ကျော်စွာ
၁၆	ဒေါ်ကျော်စွာ		✓	စောင့်ကြည့်ရေး	စောင့်ကြည့်ရေး		၂၃	၀၉-၇၇၅၆၇၅၀	ကျော်စွာ
		၉	၇						

၅  
၆

# ကျေးရွာစီမံကိန်းအထောက်အကူပြုကော်မတီဝင်များ၏မှတ်တမ်းဓါတ်ပုံ



ကျေးရွာဖွံ့ဖြိုးရေးအစီအစဉ်ဆောင်ရွက်မှုမှတ်တမ်းဓါတ်ပုံ





ပုံစံ - ၈ - ၁ ကေးဇာအခြေခံအချက်အလက်များ (Form PC 1)

လမ်းညွှန်ချက်၊ လူထုစည်းရုံးရေးမှူးသည် ဤအချက်အလက်များကို စီမံကိန်း မိတ်ဆက်အစည်းဝေးမတိုင်မီတောင်းခံရမည်။ လူထုစည်းရုံးရေးမှူးသည် ဤအချက်အလက် များအား စစ်ဆေးပြီး မှန်ကန်အောင်ပြုလုပ်ရမည်။ ပြီးနောက်တွင် လူထုစည်းရုံးရေးမှူးမှ သတင်းအချက်အလက်ထံသို့ Tablets မှ တဆင့် ဖြည့်သွင်းရမည်။		ကျေးရွာတစ်ရွာသို့ ကျေးရွာ ခေါင်းဆောင်များအား ကျေးရွာအချက်အလက်များကို မေတ္တာရပ်ခံ၍ တောင်းခံရမည်။	ပထမဆုံးမိတ်ဆက်ခရီး သွားရောက်သောအခါ
ကျေးရွာအုပ်ချုပ်ရေးမှူး အမည် ဦးစံဇော်	ကျေးရွာအုပ်ချုပ်ရေးမှူး၏ ဖုန်းနံပါတ် ၀၇-၃၀၇၂၅၉၃၅၂	လူထုစည်းရုံးရေးမှူး၏ အမည် ဦးကျော်မောင်	
ပြည်နယ်၊တိုင်းဒေသကြီး	မြို့နယ်	ကျေးရွာအုပ်စု	ကျေးရွာ

က၊ လူဦးရေ

လူမျိုးစု	အိမ်ထောင်စုအရေအတွက်	ကိုးကွယ်သည့်ဘာသာ	အိမ်ထောင်စုအရေအတွက်
လူမျိုးစု (၁) -----	38	ဘာသာ (၁) -----	43
လူမျိုးစု (၂) -----		ဘာသာ (၂) -----	
လူမျိုးစု (၃) -----		ဘာသာ (၃) -----	
လူမျိုးစု (၄) -----			
လူမျိုးစု (၅) -----			
လူမျိုးစုရော $\frac{ကသာ + စာအိုး}{မူယာ + ဗမာ}$	3	ဘာသာရော -----	
	အရေအတွက်		
မသန်စွမ်းသူများ			
သက်ကြီးရွယ်အိုများ (၆၅ နှစ် နှင့် အထက်)	157		
စစ်ဘေးရှောင်			

	အမျိုးသား (အရေအတွက်)	အမျိုးသမီး (အရေအတွက်)
လူဦးရေ		
လူမျိုးစု (၁) -----	114	87
လူမျိုးစု (၂) -----	-	2
လူမျိုးစု (၃) -----	1	-
လူမျိုးစု (၄) -----	-	1
လူမျိုးစု (၅) -----		
အိမ်ထောင်စုစီး	29	12



(ခ) အခြေခံအဆောက်အအုံ အသုံးအဆောင်များ

စာသင်ကျောင်း	အမှတ် ခြံပိ	ကျန်းမာရေး	အမှတ် ခြံပိ	ဘာသာရေး အဆောက် အအုံများ	အမှတ် ခြံပိ
အထက်တန်းကျောင်း	<input type="checkbox"/>	ဆေးရုံ	<input type="checkbox"/>	ဝေတီ	<input type="checkbox"/>
အလယ်တန်းကျောင်း	<input type="checkbox"/>	ကျန်းမာရေးဌာန	<input type="checkbox"/>	ဘုန်းကြီးကျောင်း	<input type="checkbox"/>
မူလတန်းကျောင်း	<input checked="" type="checkbox"/>	ကျန်းမာရေးဌာနခွဲ	<input type="checkbox"/>	ဟိန္ဒူဘုရားကျောင်း	<input type="checkbox"/>
မူကြိုကျောင်း	<input checked="" type="checkbox"/>	ဆေးပေးခန်း	<input type="checkbox"/>	ခရစ်ယာန်ကျောင်း	<input checked="" type="checkbox"/>
အခြား	<input type="checkbox"/>	အခြား	<input type="checkbox"/>	ဝလီ	<input type="checkbox"/>
				အခြား	<input checked="" type="checkbox"/>
မှတ်ချက်		မှတ်ချက်		မှတ်ချက်	

(ဂ) ကျွမ်းကျင်သူများမှတ်တမ်း (ကျေးရွာတွင်နေထိုင်သော သို့မဟုတ် တခြားရွာမှလာရောက်သော ကျွမ်းကျင်သူများ)

(၁) စာသင်ကျောင်း			(၂) ကျန်းမာရေး			(၃) လက်မှုပညာရှင်		
	ရွာတွင်နေ ထိုင်သူ	အခြားရွာမှ လာသူ		ရွာတွင်နေ ထိုင်သူ	အခြား ရွာမှ လာသူ		ရွာတွင် နေထိုင်သူ	အခြားရွာ မှလာသူ
မူလတန်းပြဆရာ/မ	<input checked="" type="checkbox"/>	<input checked="" type="checkbox"/>	ဆရာဝန်	<input type="checkbox"/>	<input type="checkbox"/>	လက်သမား	<input type="checkbox"/>	<input checked="" type="checkbox"/>
အထက်တန်းပြဆရာ/မ	<input type="checkbox"/>	<input type="checkbox"/>	လက်ထောက် ကျန်းမာရေးမှူး	<input type="checkbox"/>	<input type="checkbox"/>	ပန်းချီ	<input type="checkbox"/>	<input checked="" type="checkbox"/>
အလယ်တန်းပြဆရာ/မ	<input type="checkbox"/>	<input type="checkbox"/>	အမျိုးသမီးကျန်းမာရေး ဆရာမ	<input type="checkbox"/>	<input type="checkbox"/>	လျှပ်စစ်ကျွမ်းကျင် မီးသမား	<input type="checkbox"/>	<input type="checkbox"/>
မူကြိုဆရာ/မ	<input checked="" type="checkbox"/>	<input type="checkbox"/>	သားဖွားဆရာမ	<input checked="" type="checkbox"/>	<input type="checkbox"/>	ခရက်သွယ်သူ	<input type="checkbox"/>	<input type="checkbox"/>
အခြား	<input type="checkbox"/>	<input type="checkbox"/>	ပြည်သူ့ကျန်းမာရေးလုပ်သား	<input type="checkbox"/>	<input type="checkbox"/>	စက်ပြင်ဆရာ	<input type="checkbox"/>	<input type="checkbox"/>
မှတ်ချက်			မှတ်ချက်			မှတ်ချက်		

(ဃ) ကျေးရွာသို့ ရောက်ရှိနိုင်သည့် လမ်းအခြေအနေ / ကျေးရွာတစ်ရွာသည် ၎င်း၏ ကျေးရွာအုပ်စုနှင့် ဆက်သွယ်ထားသော လမ်းအခြေအနေ (အောက်ပါတို့ကိုပိုင်ပါ)

ကျောက်ကြမ်းလမ်း      ကတ္တရာလမ်း      ကွန်ကရစ်လမ်း      မော်တော်ဆိုင်ကယ်လမ်း  
 ကျောက်ခင်းလမ်း       မြေသားလမ်း      လူသွားလမ်း      အခြား ရွာကျွမ်းကျင်သူ



(င) ကျေးရွာဖွံ့ဖြိုးမှုစီမံချက်

၁) လူထုဝဟိုပြုစီမံကိန်းအရ ဤကျေးရွာတွင်ကျေးရွာဖွံ့ဖြိုးမှု စီမံချက်ရှိခဲ့ပါသလား?

✓ ဝိသေသ  
ရှိပါသည်/မရှိပါ/မသိပါ

(၂) ရှိခဲ့ပါလျှင် ဤစီမံချက်ကို မည်သည့် ခုနှစ်တွင်ပြင်ဆင်ခဲ့ပါသနည်း?

နှစ်-----/မသိပါ < ၂၀၀၇ ခုနှစ် >

(၃) ဤစီမံချက်ကို ဖြည့်နယ်မှုအတည်ပြုခဲ့ပါသလား?

ပြုခဲ့ပါသည်/မပြုခဲ့ပါ/မသိပါ

(စ) ဓနိအကွာအဝေး

(၁) ဤကျေးရွာ၏ဝဟိုမှ ၎င်းကျေးရွာအုပ်စု၏ဝဟိုအထိ ဓနိမိုင်မည်မျှကွာဝေးသနည်း?

မိုင်-----/မသိပါ < ၇ မိုင်ခွဲ >

(၂) ဤကျေးရွာမှ ၎င်းကျေးရွာအုပ်စုဝဟိုအထိ သွားလာရာတွင်ကြာမြင့်သည့်အချိန်။

ခြောက်သွေ့ရာသီတွင်ကြာချိန် - ၁၅ မိနစ် - တော်လာရုံ/မော်တော်ဆိုင်ကယ်/ခြေလှောင်/လား/မော်တော်ဘုတ်/အခြား-----

မိုးရာသီတွင်ကြာချိန် - ၄၅ မိနစ် - တော်လာရုံ/မော်တော်ဆိုင်ကယ်/ခြေလှောင်/လား/မော်တော်ဘုတ်/အခြား-----

(ဆ) ပတ်ဝန်းကျင်ဆိုင်ရာ သဘာဝဘေးအန္တရာယ်

ဤကျေးရွာတွင် ရေကြီးခြင်းကဲ့သို့ သဘာဝဘေးအန္တရာယ်ကျရောက်ဖူးခြင်း ရှိပါသလား။

မရှိပါ  ရှိပါသည် ရှိလျှင်ဖော်ပြပါ - မိုးမီ (၁၉၉၇) ခုနှစ် < ၁၉၉၇ - ၂၀၀၁ >

(ဇ) ကျေးရွာတွင် ဇွဲ၊ စည်းထားသော အဖွဲ့အစည်းများ

လူထုဝဟိုပြုစီမံကိန်းမတိုင်မီ ဤကျေးရွာတွင် ကျေးရွာဖွံ့ဖြိုးရေးအတွက် အစိုးရ (သို့) ရွာသားများကိုယ်တိုင် (သို့) စီမံကိန်းတစ်ခုခုမှ ဇွဲ၊ စည်းထားသည့် အဖွဲ့အစည်းများရှိပါသလား။

(၁) Care Myanmar

(၂) \_\_\_\_\_

ကျေးရွာခေါင်းဆောင်

အမည် စိုးဝင်း

လက်မှတ် စိုးဝင်း နေ့စွဲ ၁၂.၁၂.၂၀၁၆

လူထုစည်းရုံးရေးမှူး

အမည် စိုးကျော်စိုးထွန်း

လက်မှတ် စိုးကျော်စိုးထွန်း နေ့စွဲ ၁၂.၁၂.၂၀၁၆



လူထုထုတ်ပြန် စီမံကိန်း၊ စီမံကိန်းလက်စွဲ အပိုင်း - (၃) - ၂၉.၀၀.၂၀၁၆

ပုံစံ - ၀ - ၂ - စီမံကိန်းတော်ဝန်းအချိန်ဇယား (PC 2)

လမ်းညွှန်ချက်၊ သက်ဆိုင်ရာလူထုထုတ်ပြန်ချက်၊ လက်ထောက်နည်းပညာနည်းပညာများ၊ စီမံကိန်းတော်ဝန်းအဆင့်တစ်နှစ်ပြီးစီးတိုင်း ကျေးရွာအုပ်စုအတွက် ငွေ ခံစိတ် ပြည့်သွင်းရမည်။

စည်းရုံးရေးမှူး/ဝန်ထမ်း အမည် - ဦးကျော်စွာ၊ ဖွင့် :  စက်ဝန်း(၁)  စက်ဝန်း(၂)  စက်ဝန်း(၃)

နေ့စွဲ 12.12.2016

ပြည်နယ်/တိုင်း - ကယား၊ မြို့နယ် - ဒီးပေးခရိုင်၊ ကျေးရွာအုပ်စု - င.ဒ်ကလေးရွာ၊ ကျေးရွာ - င.ဒ်ကလေးရွာ။

(၇)

စီမံကိန်းထောက်ပံ့မှုအဆင့်များ	နေ့စွဲ		အစည်းအဝေးတွင်တက်ရောက်သူအရေအတွက်			
	စတင်သည့် နေ့	ပြီးဆုံးသည့်နေ့	အချိုးသား အရေအတွက်	အချိုးသိမ်း အရေအတွက်	ဒီမိုကရေစီ အရေအတွက်	လူမျိုးစုတက်ရောက်မှု အရေအတွက် နှင့် လူမျိုးစုအမည်
၁။ ကျေးရွာစီမံကိန်း မိတ်ဆက်အစည်းအဝေး	11.12.16	11.12.16	<39>	<27>	41	ကယား   64 မဟာ   2
၂။ ကျေးရွာဖွံ့ဖြိုးရေး စီမံချက်ရေးဆွဲခြင်း အစည်းအဝေး	12.12.16	12.12.16	<48>	<24>	41	ကယား   70 မဟာ   2
၃။ ကျေးရွာအုပ်စု လုပ်ငန်းဆုံးဖြတ်ချက်ချသည့် အစည်းအဝေး	14.1.17	14.1.17	<13>	<11>	<29>	ကယား   20 မဟာ   9
၄။ မြို့နယ်အဆင့် စီမံကိန်းရေးဆွဲရေး နှင့် အကောင်အထည်ဖော်ရေးကော်မတီ၏ စီမံကိန်း သုံးသပ်မှု အစည်းအဝေး			မလို	မလို	မလို	မလို
၅။ မြို့နယ် စီမံကိန်းရေးဆွဲရေး နှင့် အကောင်အထည်ဖော်ရေး ကော်မတီ၏ဆုံးဖြတ်ချက်ကို ရွာသို့ အသိပေး အကြောင်းကြားသည့် အစည်းအဝေး						 





၆။ စီမံကိန်းလုပ်ငန်းခွဲစီမံချက်ရေးဆွဲခြင်း အစည်းအဝေး							
၆.၁။ စီမံကိန်းလုပ်ငန်း အကောင်အထည်ဖော် ရေးအစီအစဉ် ရေးဆွဲခြင်း							
၆.၂။ ပယ်ယူရေးအစီအစဉ် ရေးဆွဲခြင်း							
၆.၃။ ဘဏ္ဍာရေးကုန်ကျမှု လျာထားအစီအစဉ် ရေးဆွဲခြင်း							
၆.၄။ ပြင်/ထိန်းအစီအစဉ် ရေးဆွဲခြင်း							
၇။ စီမံကိန်းလုပ်ငန်းခွဲ လိုအပ်မှု စောင့်ကြည့် အစည်းအဝေး							
၇.၁။ အစည်းအဝေး ပထမအကြိမ်							
၇.၂။ အစည်းအဝေး ဒုတိယအကြိမ်							
၇.၃။ အစည်းအဝေး တတိယအကြိမ်							
၈။ စီမံကိန်းလုပ်ငန်းခွဲ အပြီးသတ်စစ်ဆေးခြင်း အစည်းအဝေး							
၉။ လူထုစစ်ဆေးပွဲအစည်းအဝေး							



ပုံစံ - ၈ - ၃ ကျေးရွာဖွံ့ဖြိုးရေး ဦးစားပေးအစီအစဉ် (Form PC 3)

လမ်းညွှန်ချက်။ အဆင့်(၃) ကျေးရွာရွာမှန်ချက်အမည်အပေး ပြားများအမည်အပေး မဟာမိတ်များအမည်အပေး  
 အထောက်အကူပြု ကော်မတီသည် လူထုစည်းရုံးရေးများအကူအညီဖြင့် ဤပုံစံကိုပြည့်စုံအောင် ဖြည့်သွင်းရမည်။

လူထုစည်းရုံးရေးမှူး/ဝန်ထမ်း အမည် - ဦးကျော်မင်းထွန်း

နေ့စွဲ ၂၉.၁၀.၂၀၁၆ စက်ဝန်းအား အမှတ်ခြစ်ပါ (✓) □စက်ဝန်း(၀)  
 □စက်ဝန်း(၂) □စက်ဝန်း(၃) □စက်ဝန်း(၄)

ပြည်နယ်/တိုင်း - ကယား၊ ချီလော့ ၃၃ ဇွဲနယ် ကျေးရွာအုပ်စု-၄၊ ကလေး ၃၊ ကျေးရွာ- ၄၊ တာဝန်(၆)

က။ အခက်အခဲအတားအဆီးများအားဆွေးနွေးခြင်း - ယခုလက်ရှိအခြေအနေတွင် ဤကျေးရွာဖွံ့ဖြိုးတိုးတက်ရေးအတွက် အဓိက အခက်အခဲအတားအဆီးများသည် မည်သည့်များဖြစ်ပါသနည်း။ (အမျိုးသား/သမီး အနည်းဆုံးအခက်အခဲ ၅ ခုစီဖော်ပြပါ)

အမျိုးသား အဖွဲ့မှ တစ်ပြင်သောအခက်အခဲအတားအဆီးများ	အမျိုးသမီး အဖွဲ့မှ တစ်ပြင်သောအခက်အခဲအတားအဆီးများ
၁ ကျွန်ုပ်တို့အဖွဲ့အား အစားအပေး မရှိပါ။	၁ ကျွန်ုပ်တို့အဖွဲ့အား အစားအပေး မရှိပါ။
၂ ကျွန်ုပ်တို့အဖွဲ့အား အစားအပေး မရှိပါ။	၂ ကျွန်ုပ်တို့အဖွဲ့အား အစားအပေး မရှိပါ။
၃ ကျွန်ုပ်တို့အဖွဲ့အား အစားအပေး မရှိပါ။	၃ ကျွန်ုပ်တို့အဖွဲ့အား အစားအပေး မရှိပါ။
၄ ကျွန်ုပ်တို့အဖွဲ့အား အစားအပေး မရှိပါ။	၄ ကျွန်ုပ်တို့အဖွဲ့အား အစားအပေး မရှိပါ။
၅ ကျွန်ုပ်တို့အဖွဲ့အား အစားအပေး မရှိပါ။	၅ ကျွန်ုပ်တို့အဖွဲ့အား အစားအပေး မရှိပါ။

၆- ၀၁၀၀၃၃၃၊ မလုံလောက်အောင်

ခ။ မျှော်မှန်းခြင်း - နောင်လာမည့် (၅) နှစ် အတွင်း ကျေးရွာဖွံ့ဖြိုးရေး မျှော်မှန်းလျာထားချက်များအား တင်ပြပါ။

အမျိုးသားအဖွဲ့မှ တစ်ပြင်သောမျှော်မှန်းချက်များ	အမျိုးသမီးအဖွဲ့မှ တစ်ပြင်သောမျှော်မှန်းချက်များ
၁ ကျေးရွာအတွက် ဦးစားပေး ဖွံ့ဖြိုးတိုးတက်မှု လုပ်ငန်းစဉ်များ	၁ ကျေးရွာအတွက် ဦးစားပေး ဖွံ့ဖြိုးတိုးတက်မှု လုပ်ငန်းစဉ်များ
၂ ကျေးရွာအတွက် ဦးစားပေး ဖွံ့ဖြိုးတိုးတက်မှု လုပ်ငန်းစဉ်များ	၂ ကျေးရွာအတွက် ဦးစားပေး ဖွံ့ဖြိုးတိုးတက်မှု လုပ်ငန်းစဉ်များ
၃ ကျေးရွာအတွက် ဦးစားပေး ဖွံ့ဖြိုးတိုးတက်မှု လုပ်ငန်းစဉ်များ	၃ ကျေးရွာအတွက် ဦးစားပေး ဖွံ့ဖြိုးတိုးတက်မှု လုပ်ငန်းစဉ်များ
၄ ကျေးရွာအတွက် ဦးစားပေး ဖွံ့ဖြိုးတိုးတက်မှု လုပ်ငန်းစဉ်များ	၄ ကျေးရွာအတွက် ဦးစားပေး ဖွံ့ဖြိုးတိုးတက်မှု လုပ်ငန်းစဉ်များ
၅ ကျေးရွာအတွက် ဦးစားပေး ဖွံ့ဖြိုးတိုးတက်မှု လုပ်ငန်းစဉ်များ	၅ ကျေးရွာအတွက် ဦးစားပေး ဖွံ့ဖြိုးတိုးတက်မှု လုပ်ငန်းစဉ်များ

ဂ။ လူထုစီမံကိန်း၏ လာမည့် (၃) နှစ်အတွက် အကျိုးပင်သော ဦးစားပေး ဖွံ့ဖြိုးတိုးတက်မှု လုပ်ငန်း အစီအစဉ်များအားဖော်ပြပါ။

အဆင့်	ကျေးရွာအတွက် ဦးစားပေး ဖွံ့ဖြိုးတိုးတက်မှု လုပ်ငန်းစဉ်များ	အဆိုပြုသူ (အမျိုးသားများ/ အမျိုးသမီးများ/အမျိုးသား+ အမျိုးသမီး)	စနစ်မှန်းကုန်ကျ စရိတ်	အကျိုးခံစားခွင့်ရှိသူ စနစ်မှန်းခြေ အရေအတွက်
၁	ကျေးရွာအတွက် ဦးစားပေး ဖွံ့ဖြိုးတိုးတက်မှု လုပ်ငန်းစဉ်များ	<က+မ>		၃၀၄
၂	ကျေးရွာအတွက် ဦးစားပေး ဖွံ့ဖြိုးတိုးတက်မှု လုပ်ငန်းစဉ်များ	<က+မ>		၃၀၄
၃	ကျေးရွာအတွက် ဦးစားပေး ဖွံ့ဖြိုးတိုးတက်မှု လုပ်ငန်းစဉ်များ	<က>		၃၀၄
၄	ကျေးရွာအတွက် ဦးစားပေး ဖွံ့ဖြိုးတိုးတက်မှု လုပ်ငန်းစဉ်များ	<က>		၃၀၄
၅	ကျေးရွာအတွက် ဦးစားပေး ဖွံ့ဖြိုးတိုးတက်မှု လုပ်ငန်းစဉ်များ	<က+မ>		၃၀၄



လူထုဝတ်ပြု စီမံကိန်း၊ စီမံကိန်းလက်စွဲ အပိုင်း - (၃) - ၂၉.၁၀.၂၀၁၆

ပေး လူထုစီမံကိန်း၏ လာမည့် ( ၃ ) နှစ်အတွက်အကျိုးမဝင်သော ဦးစားပေး ဖွံ့ဖြိုးတိုးတက်မှု လုပ်ငန်း အစီအစဉ်များအားဖော်ပြပါ။

အဆင့်	ကျေးရွာအတွက် ဦးစားပေး ဖွံ့ဖြိုးတိုးတက်မှု လုပ်ငန်းစဉ်များ	အဆိုပြုသူ (အမျိုးသားများ/ အမျိုးသမီးများ/အမျိုးသား+ အမျိုးသမီး)	အခန်းကဏ္ဍ
၁	ခါမတတတ်, အစုစု	< ၁ >	
၂	ဘုဂ.ကျေးပြေးတောင်	< ၁ >	
၃	ကျေးရွာအုပ်စုအား စီမံကိန်းလုပ်ငန်းစဉ်များ	< ၃ >	
၄			
၅			
၆			
၇			
၈			
၉			
၁၀			
၁၁			
၁၂			

ဥက္ကဋ္ဌ ၊ ကျေးရွာစီမံကိန်းအထောက်အကူပြုကော်မတီမှ အတည်ပြုသည်။

အမည် ဦး ကုဏ္ဍိန် လက်မှတ် တို့ရည် နေ့စွဲ 12-12-2016

(၂၅)

နောက်ဆက်တွဲ(၄) ခြားနားသောအပိုင်းများအတွက် ဦးစားပေးဖွံ့ဖြိုးရေးလုပ်ငန်းစဉ်

အနှစ်ချုပ်

မူရင်းသည်အား VPSC တွင်ထားရှိရပါမည်။အခြားဌာနများနှင့် ညှိနှိုင်းရန်အတွက် မိတ္တူအား TPIC သို့ပို့ရပါမည်။MIS data အနေဖြင့် သွင်းရန် မလိုအပ်ပါ။

	အဆင့်	လုပ်ငန်း	မည်သူဦးစားပေးလဲ	ကျေးဇူးတင်တာဝန်ခံသူ (သို့) အုပ်စု	ပြင်ပမှမည်သူ ထောက်ပံ့ မလဲ
အခြေခံအဆောက်အအုံ	၁	ကုန် ထုတ်ယူမှု၊ ကျောက်ချောထုတ်ယူမှု	<input checked="" type="checkbox"/> မ <input checked="" type="checkbox"/> ကျား		
	၂	ခန့်မဆောင်ရွက်ခြင်း၊ ကုန်ထုတ်ယူမှု	<input type="checkbox"/> မ <input checked="" type="checkbox"/> ကျား		
	၃	ခန့်မဆောင်ရွက်ခြင်း	<input type="checkbox"/> မ <input checked="" type="checkbox"/> ကျား		
	၄	ဥပဒေရေးရာ၊ ခန့်မဆောင်ရွက်ခြင်း	<input checked="" type="checkbox"/> မ <input checked="" type="checkbox"/> ကျား		
	၅		<input type="checkbox"/> မ <input type="checkbox"/> ကျား		
အသက်မွေးဝမ်းကျောင်းမှု/ စိတ်ပါဝင်ရေး	၁		<input type="checkbox"/> မ <input type="checkbox"/> ကျား		
	၂		<input type="checkbox"/> မ <input type="checkbox"/> ကျား		
	၃		<input type="checkbox"/> မ <input type="checkbox"/> ကျား		
	၄		<input type="checkbox"/> မ <input type="checkbox"/> ကျား		
	၅		<input type="checkbox"/> မ <input type="checkbox"/> ကျား		
ကျန်းမာရေးနှင့် အာဟာရ	၁		<input type="checkbox"/> မ <input type="checkbox"/> ကျား		
	၂		<input type="checkbox"/> မ <input type="checkbox"/> ကျား		
	၃		<input type="checkbox"/> မ <input type="checkbox"/> ကျား		
	၄		<input type="checkbox"/> မ <input type="checkbox"/> ကျား		
	၅		<input type="checkbox"/> မ <input type="checkbox"/> ကျား		
ပညာရေး	၁	ကုသရေး၊ အထက်တန်းကျောင်း	<input checked="" type="checkbox"/> မ <input checked="" type="checkbox"/> ကျား		
	၂	မူကြမ်းရေး၊ အထက်တန်းကျောင်း	<input type="checkbox"/> မ <input checked="" type="checkbox"/> ကျား		
	၃		<input type="checkbox"/> မ <input type="checkbox"/> ကျား		



လူထုထုတ်ပြန် စီမံကိန်း၊ စီမံကိန်းလက်ခွဲ အပိုင်း - (၃) - ၂၉.၁၀.၂၀၁၆

ပုံစံ - ၀ - ၄ ကျေးရွာအုပ်စုစီမံကိန်းလုပ်ငန်းခွဲရွေးချယ်ခြင်းပုံစံ (Form PC 4)

လယ်ထွက်များ၊ စီမံကိန်းလုပ်ငန်းခွဲရွေးချယ်မှုအစည်းအဝေးပြီးနောက်တွင် ကျေးရွာအုပ်စု CF/TF တို့၏ အကူအညီရယူ၍ ကျေးရွာစီထောက်တော်တော်လည်း လက်မှတ်ရေးထိုးပြီး အဆိုပါ အစည်းအဝေးတွင် အတည်ပြုသွင်းရမည်၊ ဤပုံစံအား ပြည်နယ်အစိုးရအဖွဲ့မှ ထုတ်ဝေပေးထားပြီးဖြစ်သည့် TPIC သို့ ပေးပို့ရန်အတွက် နောက်ဆက်တွဲအဖြစ် ထားရှိရမည် ၊ CF မှ ကျေးရွာတစ်ရွာချင်းစီ၏ စီမံကိန်းလုပ်ငန်းခွဲဆိုင်ရာ အချက်အလက်များကို MIS သို့ ထည့်သွင်းရမည်၊ (ယခုနှစ်စီမံကိန်းလုပ်ငန်းခွဲ လုပ်ကိုင်သော ကျေးရွာများ မပါဝင်ပါ။)

ကျေးရွာစာရင်းစာရင်း/စာရင်းအုပ်စုစီမံကိန်း (TF) ၊ မြို့ကျေးရွာစီမံကိန်း (CF)  
 နေ့စွဲ ၁၄.၁.၂၀၁၇  
 ပြည်နယ်/ခရိုင်၊ ကယား၊ မြို့နယ် ဦးစော့ခိုင်း၊ ကျေးရွာအုပ်စု ချီကင်ဟော်

ကျေးရွာအမည်	ဆောင်ရွက်မည့် လုပ်ငန်းများ	အတိုးအတား	ခန့်မှန်း တိုက်ရိုက် အကျိုးခံစားခွင့် ရှိသူများ	အဆိုပြုထပ်ပြသမှု	စီမံကိန်းမှ ထည့်သွင်းမှု	ခန့်မှန်းကျန်ကျစေ့စပ်		စုစုပေါင်း
						ကျေးရွာအုပ်စု ထည့်သွင်းမှု	အခြားထည့်သွင်းမှု (ဖော်ပြပါ) ထည့်သွင်းမှု   အမည်/အဖွဲ့	
တနိုးလဟာ	ကောက်ပဲစေ့ လက်ခံ	၂၄၀၀၂၂၂	(၂၅၅) ဦး ကျေးရွာအုပ်စု	<input type="checkbox"/> ကျား <input type="checkbox"/> မ <input checked="" type="checkbox"/> ကျား+မ	၁၅၅ (၁၂၀)			(၁၂၀) ဦး
ဒေါ်စ	ကောက်ပဲစေ့ လက်ခံ	၃၀၀၀၂၂၂	(၂၅၀) ဦး ကျေးရွာအုပ်စု	<input type="checkbox"/> ကျား <input type="checkbox"/> မ <input checked="" type="checkbox"/> ကျား+မ	(၁၅၀) ဦး			(၁၅၀) ဦး
				<input type="checkbox"/> ကျား <input type="checkbox"/> မ <input type="checkbox"/> ကျား+မ				
				<input type="checkbox"/> ကျား <input type="checkbox"/> မ <input type="checkbox"/> ကျား+မ				
				<input type="checkbox"/> ကျား <input type="checkbox"/> မ <input type="checkbox"/> ကျား+မ				

ရက်စွဲ: ကျေးရွာအုပ်စု/ထောက်တော်တော် ၂၅၅၅ အမည် ချီကင်ဟော်: မြို့နယ် ကယား ရက်စွဲ ၁၄.၁.၂၀၁၇

ဦးစီးဌာန: ဦးစော့ခိုင်း  
 လက်မှတ်: (Signature)  
 ညွှန်ကြားရေးမှူးချုပ်: (Signature)

(၂၇)

**လူမှုဆန်းစစ်ခြင်းဆိုင်ရာ ပထမအကြိမ်ကျေးရွာအစည်းအဝေးမှတ်တမ်း**

- ပြုလုပ်သည့်အုပ်စု - ဒေါကလော်ဒု
- ပြုလုပ်သည့်ကျေးရွာ - ဒေါတမြေး
- ပြုလုပ်သည့်နေရာ - ဒေါတမြေးကျေးရွာခန်းမဆောင်
- ပြုလုပ်သည့်ရက်စွဲ - ၁၁-၁၂-၂၀၁၆
- တက်ရောက်သူဦးရေ - ကျား (၃၉)ဦး + မ (၂၇)ဦး
- ပြုလုပ်ရခြင်း၏ရည်ရွယ်ချက် - လူထုပဟိုပြုစီမံကိန်းအကြောင်း (PRA Tools) နှင့် စေတနာ့ဝန်ထမ်းရွေးချယ်ခြင်း။

လူမှုဆန်းစစ်ခြင်းဆိုင်ရာ ပထမအကြိမ်ကျေးရွာအစည်းအဝေးကို တက်ရောက်သူစာရင်းကောက်ယူခြင်းနှင့်အတူ ညနေ(၆:၀၀)နာရီအချိန်တွင်စတင်ခဲ့ပါသည်။ထို့နောက်အစည်းအဝေးပြုလုပ်ရခြင်း၏ ရည်ရွယ်ချက်ကို ရှင်းပြပြီး ကျေးရွာအုပ်ချုပ်ရေးမှူး ဦးစဲရယ်မှ တိုက်တွန်းအားပေးစကားပြောကြားခဲ့ပါသည်။ဆက်လက်၍ လူထုစည်းရုံးရေးမှူးမှ လူထုပဟိုပြုစီမံကိန်းစက်ဝန်းအပိုင်း(၆)ပိုင်းနှင့် အဆင့်(၁၄)ဆင့်ကို စီမံကိန်းလုပ်ငန်းဆောင်ရွက်မှုပုံစံနှင့်တကွ ဆွေးနွေးခဲ့ပါသည်။ထို့နောက်ကျေးရွာစေတနာ့ဝန်ထမ်း၏ တာဝန်နှင့်ဝတ္တရားများကို ရှင်းပြပြီး ကျေးရွာစေတနာ့ဝန်ထမ်းအမျိုးသား(၁)ဦးနှင့် အမျိုးသမီး(၁)ဦးကိုရွေးချယ်ခဲ့ပါသည်။

လူမှုဆန်းစစ်ခြင်းဆိုင်ရာ (PRA Tools) များကို ကျေးရွာ၏ လူမှုရေးနှင့်အရင်းအမြစ်ပြမြေပုံကို ပြန်လည်ရေးဆွဲခြင်း၊ ဥစ္စာနေကြွယ်ဝမှုအဆင့်သတ်မှတ်ချက်၊ ကျေးရွာအတွင်း ဖွံ့ဖြိုးတိုးတက်လာသော အခြေအနေများနှင့် ပြောင်းလဲမှုများကိုသိရှိနိုင်ရန် ရာသီခွင်ပြ ပြက္ခဒိန်ကို အသုံးပြုပြီးဆွေးနွေးခြင်း၊ ကျား/မ ရေးရာအသုံးပြုမှုနှင့် ထိန်းချုပ်မှုများကို ခွဲခြမ်းစိတ်ဖြာခြင်း၊ အမျိုးသားနှင့်အမျိုးသမီးကို အဖွဲ့ခွဲ၍ ပင့်ကူအိမ်သုံးသပ်ခြင်းနှင့် ကျေးရွာအတွင်းအဖွဲ့အစည်းဆိုင်ရာချိတ်ဆက်မှုယေးကို ရေးဆွဲပြီး ပြန်လည်တင်ပြခြင်းများပြုလုပ်ခဲ့ပါသည်။

နောက်ဆုံးအနေဖြင့် လူမှုဆန်းစစ်ခြင်းဆိုင်ရာ (PRA Tools) များကို ရည်ရွယ်ချက်နှင့်တကွ ပြန်လည်သုံးသပ်စေပြီး ကျေးရွာအုပ်ချုပ်ရေးမှူးမှ ကျေးဇူးတင်စကားပြောကြားပြီး အစည်းအဝေးကို ည(၁၀:၃၀) အချိန်တွင် ရုပ်သိမ်းခဲ့ပါသည်။

မှတ်တမ်းတင်သူ

လက်မှတ် - *Jayf*  
အမည် - ဦးကျော်မင်းထွန်း

လူမှုဆန်းစစ်ခြင်းဆိုင်ရာ ဒုတိယအကြိမ်ကျေးရွာအစည်းအဝေးမှတ်တမ်း


- ပြုလုပ်သည့်အုပ်စု - ဒေါကလော်ဒူ
- ပြုလုပ်သည့်ကျေးရွာ - ဒေါတမြေး
- ပြုလုပ်သည့်နေရာ - ဒေါတမြေးကျေးရွာခန်းမဆောင်
- ပြုလုပ်သည့်ရက်စွဲ - ၁၂-၁၂-၂၀၁၆
- တက်ရောက်သူဦးရေ - ကျား (၄၈)ဦး + မ (၂၄)ဦး
- ပြုလုပ်ရခြင်း၏ရည်ရွယ်ချက် - စီမံကိန်းအထောက်အကူပြုကော်မတီများ ပြန်လည်ဖွဲ့စည်းရန် နှင့် ကျေးရွာ၏အခက်အခဲ၊ပြဿနာများ၊မျှော်မှန်းချက်များနှင့် စီမံကိန်းလုပ်ငန်းခွဲများဖော်ထုတ်နိုင်ရန်။

ဒုတိယအကြိမ်ကျေးရွာအစည်းအဝေးကို တက်ရောက်သူအမည်စာရင်းကောက်ယူခြင်းနှင့်အတူ ညနေ(၅:၀၀)အချိန်တွင် စတင်ခဲ့ပါသည်။ပထမအကြိမ်အစည်းအဝေးတွင် ပြုလုပ်ခဲ့သော လူမှုဆန်းစစ်ခြင်းဆိုင်ရာ (PRA Tools) များကို ကော်မတီဝင်များမှ ပြန်လည်ဆွေးနွေးခဲ့ပါသည်။ထို့နောက် ကော်မတီအဖွဲ့ဝင်များ၏ တာဝန်နှင့်ဝတ္တရားများကိုရှင်းပြပြီး ကော်မတီဝင်များကိုရွေးချယ်ခဲ့ပါသည်။

ဆက်လက်ပြီး ကျေးရွာဖွံ့ဖြိုးတိုးတက်ရေးအတွက် အဟန့်အတားဖြစ်စေသော အခက်အခဲ၊ ပြဿနာ၊ မျှော်မှန်းချက်များနှင့် ကျေးရွာဖွံ့ဖြိုးရေးလုပ်ငန်းစဉ်များကို အမျိုးသားနှင့်အမျိုးသမီးအုပ်စုခွဲ၍ ဆွေးနွေးခဲ့ပါသည်။ထို့နောက်စီမံကိန်းနှင့်ပတ်သက်သော လူမှုအကာအကွယ်နှင့် သဘာဝပတ်ဝန်းကျင်အကာ အကွယ်များ အကျိုးဝင်သောစီမံကိန်းလုပ်ငန်းများနှင့် အကျိုးမဝင်သောစီမံကိန်းလုပ်ငန်းများ၏ စံနှုန်းသတ်မှတ်ချက် များကို ရှင်းပြခဲ့ပါသည်။

ထို့နောက် ဝေဖန်အကြံပြုချက်တိုင်ကြားဖြေရှင်းရေးစနစ်အား အသက်ဝင်စေရန် စာတိုက်ပုံး ထားရှိခြင်းကို ရည်ရွယ်ချက်နှင့်တကွ စာအိတ်အသုံးပြုပုံများကို ထပ်မံဆွေးနွေးခဲ့ပါသည်။နောက်ဆုံးအနေဖြင့် ပြန်လည်ဖွဲ့စည်းထားသော ကျေးရွာစီမံခန့်ခွဲမှုကော်မတီအဖွဲ့ဝင်အားလုံးကို (C.O.C) နှင့် (H.R) တွင် လက်မှတ်ရေးထိုးခြင်းနှင့် ကျေးရွာအုပ်ချုပ်ရေးမှူးမှ ကျေးဇူးတင်စကားပြောကြားပြီး အစည်းအဝေးကို ည(၉:၀၀)နာရီအချိန်တွင် ရုပ်သိမ်းလိုက်ပါသည်။

မှတ်တမ်းတင်သူ

လက်မှတ် -   
အမည် - ဦးကျော်မင်းထွန်း

JE

အုပ်စု

ကျေးရွာ လူထုပူးပေါင်းပါဝင်သောလူမှုဆန်းစစ်ခြင်းနှင့် အကဲဖြတ်ခြင်းလုပ်ငန်းစဉ် (PSA/PRA)အကျဉ်းချုပ်

စဉ်	အကြောင်းအရာ	ရက်စွဲ	ဦးတည်အုပ်စု	တက်ရောက်အုပ်စု			အဓိက ဆွေးနွေးချက်များ
				က	မ	ပ	
၁။	ကျေးရွာလူမှုရေးပြသယ်ဇာတပြမြေပုံ (Social map/ Resource map)	၅၀၀၆-၁၂-၂၀၀၆	ရပ်မိရပ်ဖ၊ ကော်မတီကျေးရွာလူထုများအားလုံး	39	27	66	အိမ်အမျိုးအစားများ၊ အခြေခံအဆောက်အဦများ၊ လမ်းပန်းဆက်သွယ်ရေးအခြေနေ၊ လယ်ယာမြေများ၊ ရေထွက်ပေါက်၊ ရေလှောင်ကန်၊ သစ်တောများ
၂။	လူမှုစီးပွားအဆင့်သတ်မှတ်ခြင်း (Wealth Ranking)	၅၀၀၆-၁၂-၂၀၀၆	ချမ်းသာ၊ အလယ်အလတ်၊ နွမ်းပါး၊	39	27	66	ကျေးရွာလူမှုစီးပွားရေးကို အုပ်စုများခွဲခြားသတ်မှတ်နိုင်ရေးအတွက် အခြေခံစံနှုန်းများသတ်မှတ်ရန် အများလူထုသဘောတူတတ်မှတ်ခြင်း
၃။	ကျား/မရေးရာကဏ္ဍ (Assect Mapping)	၅၀၀၆-၁၂-၂၀၀၆	ကျေးရွာအတွင်းရှိ အမျိုးသားနှင့် အမျိုးသမီးများ	39	27	66	ကျေးရွာအတွင်းရှိ အရင်းအမြစ်၊ ပိုင်ဆိုင်မှု၊ အခြေခံအဆောက်အဦး စသော လုပ်ငန်းများကို သယ်ယူပို့ဆောင်ရေးအသုံးပြု၊ ထိမ်းချုပ်နေသလဲဆိုတာကို ဆွေးနွေးမှုများပြုလုပ်ခြင်း
၄။	ပင့်ကူအိမ်ကွန်ယက် (Spider Web)	၅၀၀၆-၁၂-၂၀၀၆	အမျိုးသားများနှင့် အမျိုးသမီးများ၊ ကျေးရွာလူထု	39	27	66	အမျိုးသားများနှင့် အမျိုးသမီးများ တန်းတူအခွင့်အရေးရရှိမှုနှင့် မရရှိသည့် အကြောင်းအရင်းများ (လုပ်အားခ)
၅။	အဖွဲ့အစည်းချိတ်ဆက်ပုံ (Venn Diagram)	၅၀၀၆-၁၂-၂၀၀၆	ကျေးရွာအုပ်ချုပ်ရေးအဖွဲ့၊ ကျေးရွာစီထောက်အဖွဲ့၊ ကျေးရွာလူထု	39	27	66	ကျေးရွာအတွင်းရှိ အဖွဲ့အစည်းများနှင့် မည်သို့သောလုပ်ငန်းများအတွက် မည်သည့်အဖွဲ့များ ချိတ်ဆက်လုပ်ကိုင်မှုရှိခြင်း



၆။	ရာသီခွင်ပြုပြင်မှု (Seasonal Calendar)	၅၀၀၂-၂၀၀၆	ကော်မတီဝင်များ၊ အမျိုးသမီး/သားဆင်းရဲနွမ်းပါးသူ	၃၅	၂၇	၆၆	စိုက်ပျိုးရိတ်သိမ်းကာလ (တောင်ယာ၊ လယ်ယာ)၊ စီးပွားရေး/ငွေရွာ(အရောင်းအဝယ်)၊ ပွဲတော်ချိန်၊ မိုးများကာလ၊ ကျန်းမာရေးဆိုးကာလ၊ ဝင်ငွေအကောင်းဆုံးကာလ၊ ဝင်ငွေအနည်းဆုံးကာလ၊ အလုပ်ပါးကာလ၊ ရေရှားကာလ
၇။	အခက်အခဲ/ပြဿနာ (Problem)	၅၀၀၂-၂၀၀၆	အမျိုးသမီး၊ အမျိုးသား၊ လူထုအားလုံး	၄၈	၂၄	၇၂	ငွေရေးကြေးရေး၊ စည်းလုံးညီညွတ်ခြင်း၊ တစ်ဦးနှင့်တစ်ဦးလေးစားခြင်း၊ မြေနေရာကျဉ်းခြင်း၊ စားဝတ်နေရေး၊ ကျန်းမာရေး၊ ပညာရေး၊ စီးပွားရေး၊ လမ်းပန်းဆက်သွယ်ရေး၊
၈။	ကျေးရွာ၏(၄)နှစ်စာ မျှော်မှန်းချက်များ (Village Vision)	၅၀၀၂-၂၀၀၆	ကျေးရွာလူထုအားလုံး	၄၈	၂၄	၇၂	ပိုမိုတိုးတက်စည်လုံးဖွံ့ဖြိုးမှု၊ ပိုမိုကျန်းမာလုပ်ကိုင်နိုင် (စားဝတ်နေရေး)၊ ပိုမိုပညာရေးကောင်း၊ အလုပ်အကိုင်အခွင့်အလမ်းပိုမိုကောင်း၊ စီးပွားရေး၊ လူမှုရေး၊ ပညာရေး၊ ကျန်းမာရေး၊ ပိုမိုကောင်းမွန်လာနိုင်၊ ပိုမိုကျေးရွာဖွံ့ဖြိုးလာနိုင်၊
၉။	ကျေးရွာဖွံ့ဖြိုးရေး လုပ်ငန်းစဉ်များ (Village Approve Vision)	၅၀၀၂-၂၀၀၆	ကျေးရွာလူထုအားလုံး	၄၈	၂၄	၇၂	ခန်းမဆောင်၊ ဆေးပေးခန်း၊ စာသင်ကျောင်း၊ လမ်း၊ ရေလှောင်ကန်၊ ရေပိုက်/ငုတ်၊ လျှပ်စစ်မီး၊
၁၀။	ကျေးရွာဦးစားပေး လုပ်ငန်းစဉ်များ (Village Object Vision)	၅၀၀၂-၂၀၀၆	ကျေးရွာလူထုအားလုံး	၄၈	၂၄	၇၂	ကျေးရွာဖွံ့ဖြိုးရေးလုပ်ငန်းစဉ်အဆင့်သတ်မှတ်ခြင်း၊ တိုင်းတာခြင်း၊ ခန့်မှန်းတူန့်ကျင့်တွက်ချက်ခြင်း၊ အကျိုးခံစားခွင့်ရှိသူ လူဦးရေ
၁၁။	ကျေးရွာသမိုင်း အကျဉ်းချုပ် (History)	၅၀၀၂-၂၀၀၆	အမျိုးသမီး၊ အမျိုးသားလူထုအားလုံး	၄၈	၂၄	၇၂	ကျေးရွာစတင်တည်ထောင်သည့်ခုနှစ်၊ အိမ်ခြေ၊ လူဦးရေ၊ လူမျိုး၊ ဘာသာ စသော ကျေးရွာသမိုင်းအချက်အလက်အဆင့်ဆင့်များကို ဖော်ထုတ်ခြင်း၊