

ပြည်ထောင်စုမြန်မာနိုင်ငံတော်အစိုးရ  
စိုက်ပျိုးရေး၊ မွေးမြူရေးနှင့် ဆည်မြောင်းဝန်ကြီးဌာန  
ကျေးလက်ဒေသဖွံ့ဖြိုးတိုးတက်ရေးဦးစီးဌာန  
ဒီးမော့ဆိုမြို့နယ်



လူထုဗဟိုပြုဖွံ့ဖြိုးရေးစီမံကိန်း

National Community Driven Development Project (NCDDP)



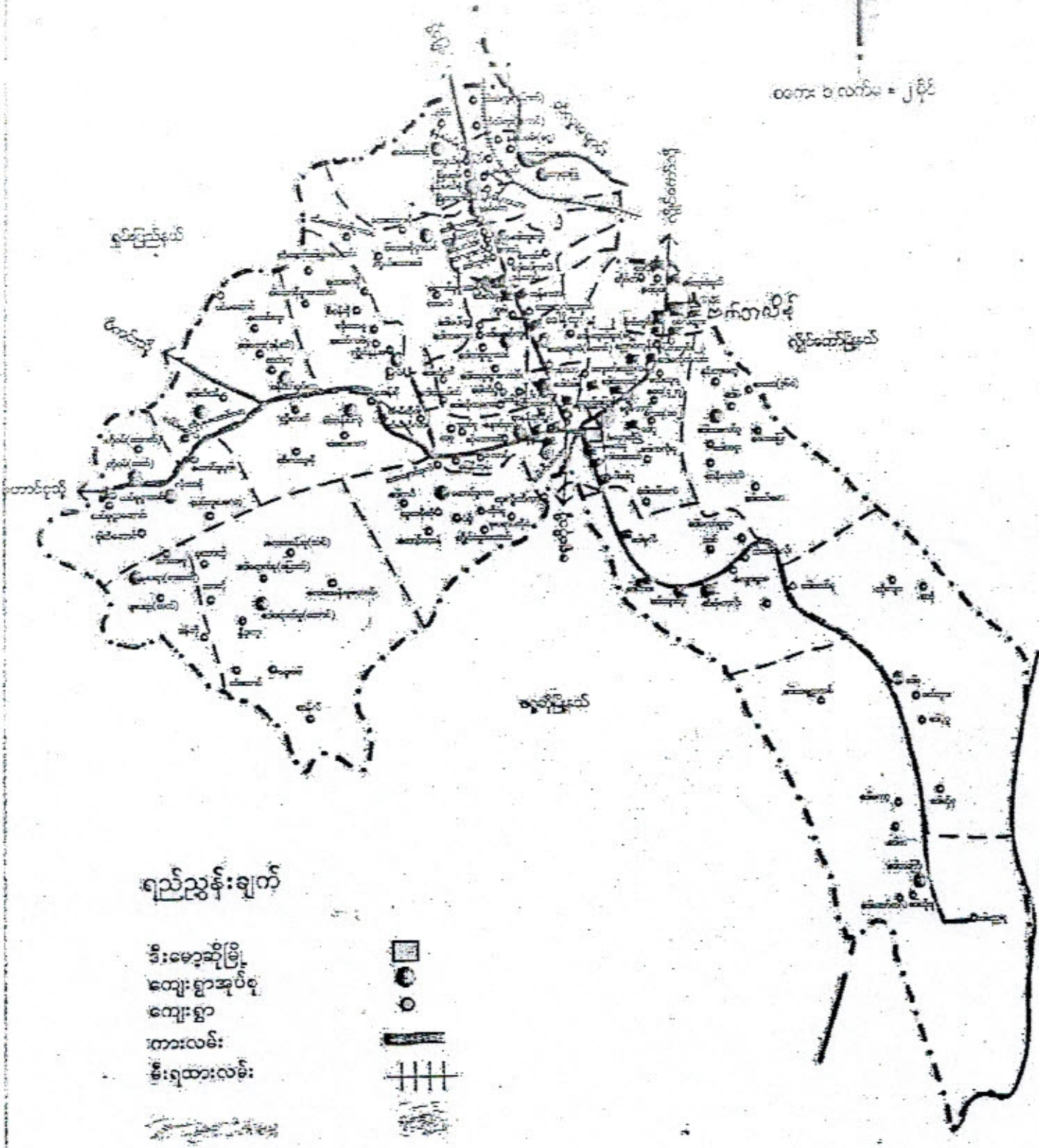
ကျေးရွာဖွံ့ဖြိုးရေးအစီအစဉ်  
Village Development Plan  
ဒေါစဲကျေးရွာ၊ ဒေါကလော်ဒူအုပ်စု  
(၂၀၁၇-၂၀၁၈)

မာတိကာ

| ပိုင်း | ကြောင်းတရား   | စာမျက်နှာ |    |
|--------|---|-----------|----|
|        |   | မှ        | ထိ |
| ၁။     | ဒီးမော့ဆိုမြို့နယ်မြေပုံ  | ၁         | ၁  |
| ၂။     | ကျေးရွာအုပ်စုမြေပုံ   | ၂         | ၂  |
| ၃။     | အုပ်စုတွင်ပါဝင်သော ကျေးရွာများစာရင်းနှင့်လူဦးရေ   | ၃         | ၃  |
| ၄။     | ကျေးရွာမြေပုံ(တည်နေရာ)  | ၄         | ၄  |
| ၅။     | ကျေးရွာမြေပုံသုံးသပ်ချက်  | ၅         | ၅  |
| ၆။     | ကျေးရွာသမိုင်းကြောင်းအကျဉ်းချုပ်  | ၆         | ၈  |
| ၇။     | ကျေးရွာအတွင်းရှိ ဥစ္စာဓနကြွယ်ဝမှုအဆင့်သတ်မှတ်ခြင်း  | ၉         | ၉  |
| ၈။     | ကျေးရွာအတွင်းရှိ ဥစ္စာဓနကြွယ်ဝမှုအဆင့်သတ်မှတ်သုံးသပ်ချက်                                      | ၁၀        | ၁၀ |
| ၉။     | ကျေးရွာအတွင်းရှိ ကျား/မဆိုင်ရာ ပင့်ကူအိမ်ဖော်ထုတ်ခြင်း  | ၁၁        | ၁၁ |
| ၁၀။    | ကျေးရွာအတွင်းရှိ ကျား/မဆိုင်ရာ ပင့်ကူအိမ်ဖော်ထုတ်သုံးသပ်ချက်                                  | ၁၂        | ၁၂ |
| ၁၁။    | ကျေးရွာအတွင်းရှိ အဖွဲ့အစည်းဆိုင်ရာချိတ်ဆက်မှုဖော်ထုတ်ခြင်း                                    | ၁၃        | ၁၃ |
| ၁၂။    | ကျေးရွာအတွင်းရှိ အဖွဲ့အစည်းဆိုင်ရာချိတ်ဆက်မှုဖော်ထုတ်သုံးသပ်ချက်                              | ၁၄        | ၁၄ |
| ၁၃။    | ကျေးရွာအတွင်းရှိ ရာသီခွင်ပြဇယားများကိုဖော်ထုတ်ခြင်း   | ၁၅        | ၁၅ |
| ၁၄။    | ကျေးရွာအတွင်းရှိ ရာသီခွင်ပြဇယားများကိုဖော်ထုတ်သုံးသပ်ချက်                                     | ၁၆        | ၁၆ |
| ၁၅။    | ကျေးရွာအတွင်းရှိ ကော်မတီဝင်များစာရင်း/ခါတ်ပုံ   | ၁၇        | ၁၈ |
| ၁၆။    | ကျေးရွာဖွံ့ဖြိုးရေးအစီအစဉ်ဆောင်ရွက်မှု မှတ်တမ်းခါတ်ပုံများ                                    | ၁၉        | ၂၁ |
| ၁၇။    | ကျေးရွာအချက်အလက်ပုံစံ(၁)  | ၂၂        | ၂၄ |
| ၁၈။    | စီမံကိန်းစက်ဝန်း အချိန်ဇယား(ပုံစံ-၂)  | ၂၅        | ၂၆ |
| ၁၉။    | ကျေးရွာဖွံ့ဖြိုးရေးဦးစားပေးအစီအစဉ်(ပုံစံ-၃)   | ၂၇        | ၂၉ |
| ၂၀။    | ကျေးရွာအုပ်စုစီမံကိန်းလုပ်ငန်းခွဲ ရွေးချယ်ခြင်း(ပုံစံ-၄)                                      | ၃၀        | ၃၀ |
| ၂၁။    | ကျေးရွာအစည်းအဝေးမှတ်တမ်းများ  | ၃၁        | ၃၂ |
| ၂၂။    | လူထုပူးပေါင်းပါဝင်သောလူမှုဆန်းစစ်ခြင်းနှင့် အကဲဖြတ်ခြင်းလုပ်ငန်းစဉ် (PSA/PRA) အကျဉ်းချုပ်ဇယား | ၃၃        | ၃၄ |

# DEMOSO TOWNSHIP MAP

စကေး ၁ လက်မ = ၂ မိုင်



## ရည်ညွှန်းချက်

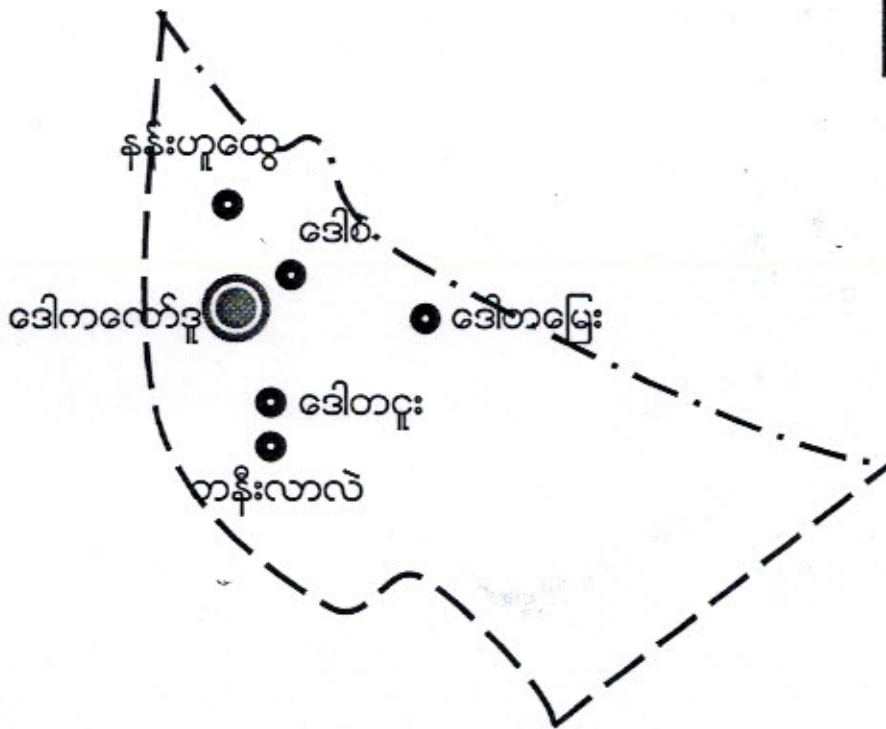
- ဝေးစောဆို့မြို့
- ကျေးရွာအုပ်စု
- ကျေးရွာ
- ကားလမ်း
- မီးရထားလမ်း




စကေး ၁ လက်မ = ၂ မိုင်

ဒီးမော့ဆိုမြို့နယ်၊ ဒေါကလော်ဒူးကျေးရွာအုပ်စု

အညွှန်းပြမြေပုံ



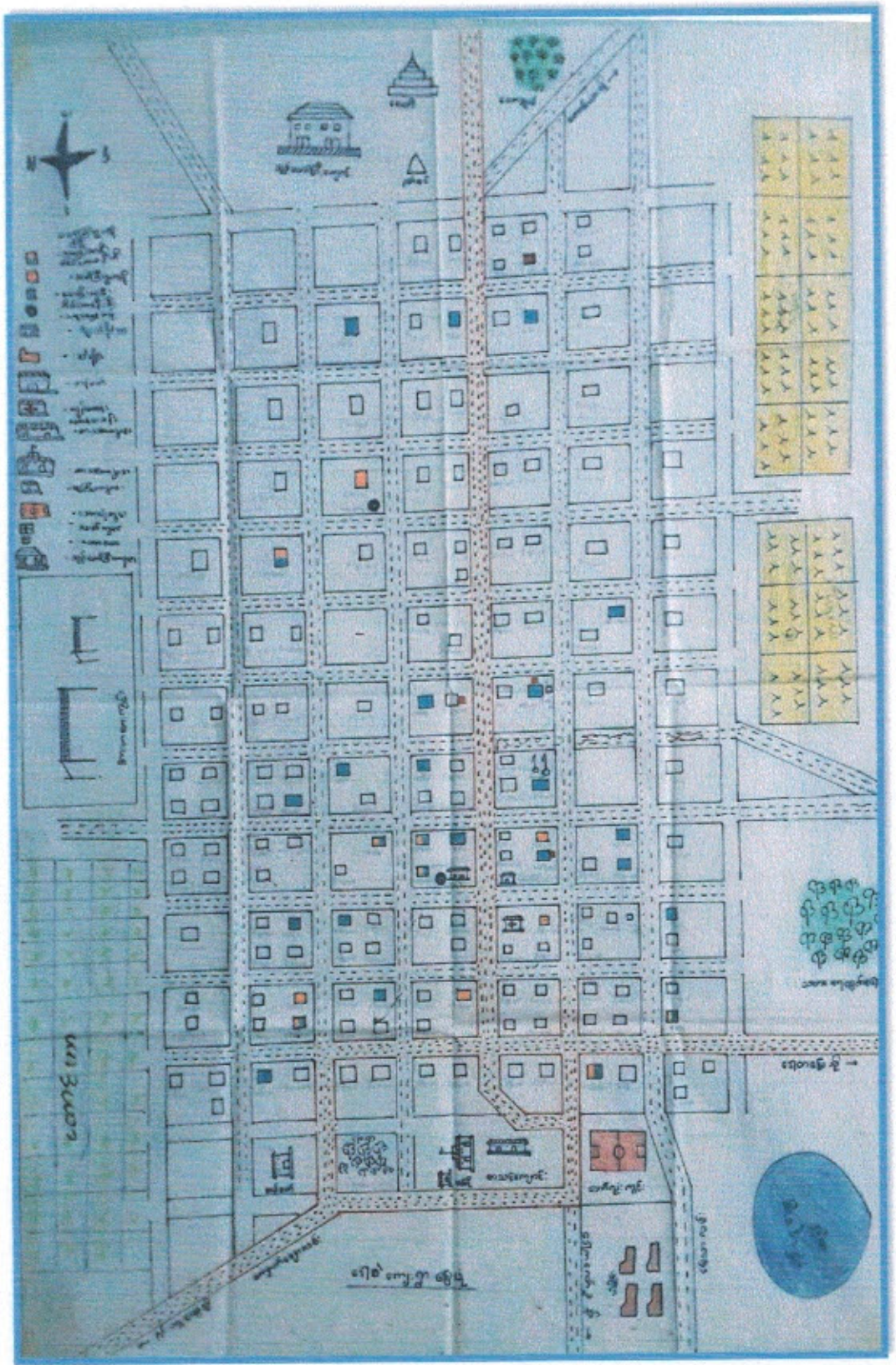
- ရည်ညွှန်းချက်
- မြို့နယ်ခြား
- အုပ်စုခြား
- ကျေးရွာအုပ်စု
- ကျေးရွာ



ဒေါက်တာလော့ဒ်ကွေးရွာအုပ်စု၊ ကွေးရွာအလိုက် လူဦးရေ၊ အိမ်ထောင်စုစာရင်း  
 ၂၀၁၇ ခုနှစ်

| စဉ် | ကွေးရွာ         | ကျား | မ    | ပ    | အိမ်ခြေ | အိမ်ထောင်စု |
|-----|-----------------|------|------|------|---------|-------------|
| ၁   | ဒေါက်တာလော့ဒ်   | ၂၀   | ၂၃   | ၄၃   | ၁၁      | ၁၁          |
| ၂   | နန်းဟူတွေ       | ၁၆၀  | ၁၄၀  | ၃၀၀  | ၅၅      | ၆၉          |
| ၃   | ဒေါ်စံ          | ၃၃၉  | ၃၅၀  | ၆၈၉  | ၁၅၀     | ၁၅၄         |
| ၄   | ဒေါ်တမြေး       | ၁၁၅  | ၉၀   | ၂၀၅  | ၄၄      | ၄၁          |
| ၅   | ဒေါ်တငှား(ရှေ့) | ၂၄၈  | ၂၇၁  | ၅၁၉  | ၁၂၅     | ၁၃၉         |
| ၆   | တန်းလာလဲ        | ၃၈၁  | ၃၉၅  | ၇၇၆  | ၁၇၁     | ၁၆၅         |
|     |                 | ၁၂၆၃ | ၁၂၆၉ | ၂၅၃၂ | ၅၅၆     | ၅၇၉         |

ပုံပြင်မြို့အေးချမ်းဝင်အေးချမ်း နှင့် နန်းရေအိမ်



မြေပုံသုံးသပ်ချက်

ဒေါ်စကျေးရွာသည် ကယားပြည်နယ်၊ ဒီးမော့ဆိုမြို့နယ်၏ အရှေ့မြောက်ဘက်တွင်တည်ရှိပါသည်။ ကျေးရွာမှသွားသောလမ်းမှာ ကျောက်ချောလမ်းဖြစ်သည်။ ရွာတွင်းလမ်းများမှာမြေသားလမ်းဖြစ်သောကြောင့်မိုးရာသီတွင် ကလေးများနှင့် သက်ကြီးရွယ်အိုများသွားလာရာတွင် အခက်ခဲများရှိပါသည်။

ဒေါ်စကျေးရွာအတွင်းတွင် အစိုးရ မူလွန်ကျောင်း (၁) ကျောင်းရှိပြီးထိုကျောင်းတွင် ကျေးရွာအတွင်းမှ ကျောင်းသူ/သားများအပြင် ဒေါ်တမြေးကျေးရွာမှ ကျောင်းသူ/သားများလည်းလာရောက်ပညာသင်ကြားနေသည်ကို တွေ့ရှိရပါသည်။ထို့အပြင် Care Myanmar အဖွဲ့နှင့် ကျေးရွာလူထုများပူပေါင်းပြီး မူကြိုကျောင်းတစ်ဆောင်ကိုလည်း ၂၀၁၅ ခုနှစ်တွင် ဆောက်လုပ်ပြီးစီးခဲ့ပါသည်။ ကျေးရွာ၏အရှေ့ဘက်တွင်ဘုန်းကြီးကျောင်း၊ စေတီပုထိုးနှင့်တောအုပ်များ တည်ရှိပါသည်။ ထို့အပြင် ရွာနတ်စင်လည်းရှိပါသည်။ ကျေးရွာ၏အနောက်ဘက်တွင် သုသာန်နှင့် ဒေါက်တာဒုကျေးရွာများ တည်ရှိပါသည်။

ဒေါ်စကျေးရွာ၏ တောင်ဆက်တွင် ဒေါ်တမြေးကျေးရွာ၊ ရေထွက်ပေါက်နှင့် တောင်ယာခင်းများ တည်ရှိပါသည်။ ရွာ၏အနောက်တောင်ဘက်တွင် နန်းဟူးတွေဆည်တည်ရှိပါသည်။ ကျေးရွာ၏မြောက်ဘက်တွင် နန်းဟူးတွေကျေးရွာ၊ ဆန်စက်များနှင့်ဘောလုံးကွင်းများတည်ရှိပါသည်။

ဒေါ်စကျေးရွာ၏ရွာလယ်ပိုင်းတွင် ကျန်းမာရေးဆေးပေးခန်း ခန်းမဆောင်၊ ရိုးရာတံခွန်တိုင်နှင့် ရေလှောင်ကန်များတည်ရှိပါသည်။

ပါဝင်ဆွေးနွေးသူ-  
က - (၄၀) ဦး  
မ - (၄၂) ဦး

ကယားပြည်နယ်၊ ဒီးမော့ဆိုမြို့နယ်၊ ဒေါကလော်ဒူအုပ်စု  
ဒေါစံကျေးရွာ၏ နောက်ခံသမိုင်း

၂၀.၂.၂၀၁၆

နိဒါန်း

ဒေါစံကျေးရွာသည် ပညာရေး၊ စီးပွားရေး၊ ကျန်းမာရေး၊ လူမှုရေးကိစ္စအဝဝတို့၏ အောက်ကျနောက် ကျမှုများကြောင့် နေရင်းဒေသမှ ရွှေ့ပြောင်းလာရောက်နေထိုင်ကြသောသူများဖြစ်ကြပါသည်။

တည်နေရာ

ဒေါစံကျေးရွာ၏ တည်နေရာသည် အရှေ့ဘက်တွင် လောပိတကျေးရွာအုပ်စု အ.မ.က(၃၆၀) တပ်ရင်း၊ အနောက်ဘက်တွင် ဒေါကလော်ဒူကျေးရွာ၊ မြောက်ဘက်တွင်နန်းဟူးတွေကျေးရွာနှင့် တောင်ဖက် တွင် ဒေါတမြေ၊ ဒေါတငူကျေးရွာတို့ ရှိကြပါသည်။

ဒေါစံကျေးရွာသည် ၁၉၅၈ ခုနှစ်တွင် နယ်ခံလူကြီးများဖြစ်ကြသော ထေးထူဖျကျေးရွာမှ ဦးဘိုးရယ် (ကွယ်လွန်) နှင့် ဒေါတငူကျေးရွာမှ ဦးနဲထူး (ကွယ်လွန်) တို့၏ညွှန်ပြရာပေးချက်အရ ဒေါကလော်ဒူကျေးရွာ ၏ အရှေ့ဘက် နန်းဟူးတွေကျေးရွာ၏ တောင်ဘက်တော်လဲရွာဟောင်း၏ အနောက်မြောက်ဖက်ဖရဲငြိဆို တောင်၏အနောက်ဖက်တွင်ရွာတည်နေထိုင်ကြရန် အတွက်ညွှန်ပြခဲ့ပါသည်။

သို့အတွက်ကြောင့် တံခွန်တိုင် ဆရာဦးကျားရယ် နတ်ဆရာ(ကော) ဦးပိုးကဒယ် တို့မှ ကမကထပြုပြီး ရွာတည်၍ ဦးစူးဒီသူကြီးဦးနဲရယ်ရွာဆော်တာဝန်ကြပြီး (၇) အိမ်ထောင်ဖြစ်စတင်ရွာတည်နေထိုင်ကြသည်။

- ၎င်းတို့မှာ - ဦးစူးရယ် -ဒေါစေမြာ မိသားစု
- ဦးကျားရယ်-ဒေါရိုးမို မိသားစု
- ဦးပိုးဖာ-ဒေါဘိုးမြာ မိသားစု
- ဦးဖဲဘူး-ဒေါဘဲမြာ မိသားစု
- ဦးကျားရယ် မိသားစု
- ဦးပိုးကဒယ် မိသားစု တို့ဖြစ်ကြပါသည်။

ထိုသို့ စတင်ခဲ့သော ဒေါစံကျေးရွာသည် ဒေါဖုကျေးရွာ၊ ဒေါပဲကျေးရွာ၊ ဒေါပဲဒူကျေးရွာနှင့် ဒေါဆိုခူကျေးရွာတို့မှ ရပ်ဆွေရပ်မျိုးများထပ်မံလာရောက်နေထိုင်ခြင်း သားသမီးများ အိမ်ထောင်ခဲ့ခြင်းတို့မှ ၂၀၁၅ ခုနှစ်အထိ အိမ်ခြေပေါင်း (၁၂၂) အိမ်ထိ တိုးတက်လာ၍ ၂၀၁၃ ခုနှစ်လူဦးရေစာရင်းအရ -

|            |   |     |       |           |
|------------|---|-----|-------|-----------|
| ကျား       | - | ၃၀၉ | ယောက် |           |
| မ          | - | ၃၃၃ | ယောက် |           |
| စုစုပေါင်း | - | ၆၄၂ | ယောက် | ရှိပါသည်။ |

လူမျိုး

ဒေါစံကျေးရွာတွင် နေထိုင်ကြသောသူများသည် ကရင်နီ ခေါ်ကယားလူမျိုးများဖြစ်ကြသည်။

ကိုးကွယ်သည့်ဘာသာ

ဒေါစံကျေးရွာသည် ၁၉၅၈ ခုနှစ်ရွာတည်စတွင် တံခွန်တိုင်ဘာသာတစ်မျိုးတည်းသာကိုးကွယ် ကြပါသည်။ ၁၉၈၆ ခုနှစ်မှ စ၍ ဗုဒ္ဓဘာသာဝင်အဖြစ်ခံယူကြပြီး တံခွန်တိုင် ဗုဒ္ဓဘာသာကို ကိုးကွယ်လာကြသည်။



**အလုပ်အကိုင်**

ဒေါ်စိကျေးရွာနေကြသောသူများသည် အများအားဖြင့် မိရိုးဖလာလယ်ယာများကိုလုပ်ကိုင်ကြပြီး ပညာရေးဝန်ထမ်း၊ ကျန်းမာရေးဝန်ထမ်း၊ ဘာသာရေးဝန်ထမ်းလည်းရှိပါသည်။

**ပညာရေး**

ဒေါ်စိကျေးရွာနေ ရွာသူ/သားများသည် ရွာတည်နေထိုင်ကြသော်ကလေးများစာသင်ရန် ကျောင်းမရှိသေးပါ။ ငွေတောင်၊ လွိုင်ကော်မြို့များသို့ ပို့၍ပညာသင်ကြသည်။

ကျောင်းနေ အရွယ်ကလေးများ များပြားလာသောအခါ ပညာရေးကိုမိဘများစိတ်ဝင်စားလာကြပြီး ကိုယ်ထူ ကိုယ်ထူကျောင်းကို ၁၉၆၄ ခုနှစ်တွင် ဖွင့်လှစ်ပြီးရွာခန့်ဆရာသည် ဒေါ်အားနာနှင့် ဒေါ်ထူးမြာ တို့ဖြစ်ကြသည်။

၁၉၆၈ ခုနှစ်တွင် အစိုးရမူလတန်း ကျောင်းအဖြစ်အသိအမှတ်ပြုခဲ့သည်။

၁၉၇၄ ခုနှစ်တွင် နိုင်ငံတော်မှ ပံ့ပိုးငွေ (၂၀၀၀၀)ဖြစ် အလျား ၉၀' အနံ ၃၀' ပျဉ်ထောင် သွပ်မိုး ရုံးခန်းပါတစ်ဆောင် တည်ဆောက်ခဲ့သည်။

**ကျန်းမာရေး**

ဒေါ်စိကျေးရွာ၏ ကျန်းမာရေးသည် ရွာတည်ပြီး (၁၀) နှစ်အတွင်းကျန်းမာရေးစောင့်ရှောက်မှုမရှိခဲ့ပါ။ ၁၉၇၈ ခုနှစ်နောက်ပိုင်းတွင် သားဖွားဆရာမခန့်ပေးမှုကြောင့် ကျေးရွာအရောက်ကျန်းမာရေး စောင့်ရှောက်မှုများရှိလာပါသည်။ သို့ရာတွင် ရွာအတွင်းအမြဲမနေပါ။ အထူးကာကွယ်ဆေးတိုက်ကျွေး ဆေးထိုးနှံရန်မှအပ တစ်လလျှင်နှစ်ကြိမ်ခန့်သာ လာရောက်ပါသည်။ အရေးပေါ်လူနာရှိပါက နီးစပ်ရာဆေးရုံသို့ပို့ နေရ၍ ရွာခံကျန်းမာရေးဝန်ထမ်းကို ခန့်စေလိုပါသည်။

**ဘာသာရေး**

ဒေါ်စိကျေးရွာရှိရွာသူ/သားများသည် တံခွန်တိုင်ဘာသာတစ်မျိုးတည်းကိုသာ ကိုးကွယ်နေရာမှ ၁၉၈၆ ခုနှစ်တွင် လွိုင်ကော်မြို့ ဥတ္တရာရုံကျောင်းတိုက်အုပ်ဆရာတော်ဦးဇိနောဘာသ၏ သာသနပြုမှုအရ ဗုဒ္ဓဘာသာဝင်ရောက်အဖြစ်ခံယူကြပြီး ဖရေ့ဆိုတောင်ခြေတွင် ကျောင်းဆောင်ငယ်လေးတစ်ဆောင် ဆောက်လုပ်လှူဒါန်းပြီးကျောင်းကို ဦးဇင်းရှင်သီလဝံသကို ကျောင်းထိုင်စေခဲ့သည်။

၁၉၈၇ ခုနှစ်တွင် ဖရေ့ဆိုတောင်ထိပ်တွင်လည်း ပြည်တော်ဝင်ဆုတောင်းပြည့်စေတီကိုတည်ထား ကိုးကွယ်ထားပါသည်။

၁၉၉၂ ခုနှစ်တွင် အလျား ၉၀' အနံ ၃၂' အမြင့် ၂၀' ရှိသော ဓမ္မာရုံကျောင်းဆောင်ကြီးကို အုတ်မြစ်ချပြီး ၁၉၉၃/ ၉၄ ခုနှစ်တွင် ရပ်ရွာလှူဒါန်းငွေနှင့် ရပ်နီး၊ ရပ်ဝေးမှ လှူဒါန်းငွေများဖြစ် သွပ်မိုး၊ အုတ်ညှပ်၊ ကွန်ကရစ် ကျောင်းဆောင်ကြီးကို ဆောက်လုပ်ခဲ့ပါသည်။ ၁၉၉၈ ခုနှစ်တွင် အပြီးသတ်ခဲ့သည်။ ယခုအခါ ဘုန်းတော်ကြီးကျောင်းတွင် အုတ်ရေကန်၊ အုတ်ရေတွင်း ၊ ကျောင်းအိမ်သာများကို အခိုင်အမာအုတ်မြစ်ချ ဆောက်လုပ်ပြီးဖြစ်ပါသည်။ ဘုရားမီးပူဇော်ရန်လည်း မီးလုံး၊ မီးချောင်းများ တပ်ဆင်ပြီးဖြစ်ပါသည်။ ရဟန်းခံရန်အတွက် ၂၀၀၀ ခုနှစ်တွင် သိမ်ကျောင်းကိုလည်း ဆောက် လုပ်လှူဒါန်းထားပါသည်။ ဘုန်းတော်ကြီးကျောင်းသာယာလှပရေးအတွက် နှစ်ရှည်ပင်များကိုလည်း စိုက်ပျိုး ထားပါသည်။

**စိုက်ပျိုးရေး**

ဒေါ်စကျေးရွာသည် အိမ်ခြေ (၁၂၂) အိမ်တွင် လက်ရှိအိမ်ထောင်စုသည် (၈၀)အိမ်ခန့်သာရှိကြပြီး ကျန်အိမ်ထောင်စုများသည် တောင်ယာဖြင့်အသက်မွေးကြသူများဖြစ်ကြသည်။ စိုက်ပျိုးသည့်သီးနှံများမှာ ဆန်စပါး၊ ပြောင်း၊ ပဲစင်းငုံ၊ ပြောင်းကောက်နှင့် မြေပဲ တို့ဖြစ်ကြပါသည်။

ပါဝင်ဆွေးနွေးသူ-

- က - (၁၀) ဦး
- မ - (၅) ဦး



ဥစ္စာနေကြွယ်ဝမှုအဆင့်သတ်မှတ်ချက်

ဒေါ်ခဲကျေးရွာတွင် ကယားလူမျိုးများနေထိုင်သော ကျေးရွာတစ်ရွာဖြစ်ပါသည်။ ထိုကျေးရွာ၏ အဓိကစီးပွားဖြစ်သီးနှံများမှာ ပြောင်းဖူး၊ စပါးတို့ကိုစိုက်ပျိုးဖြစ်ပါသည်။ ကျေးရွာတွင်လက်ရှိအိမ်ခြေ စုစုပေါင်းမှာ (၁၅၀)ခန့်ရှိပါသည်။ ကျေးရွာ၏စီးပွားရေး၊ လူမှုရေး၊ ကျန်းမာရေး၊ ပညာရေးနှင့် ဖွံ့ဖြိုးတိုးတက်မှုကို လေ့လာရာတွင် အခြေအနေအမျိုးအစား(၃)မျိုးကို တွေ့ရပါသည်။ ချမ်းသာသော အိမ်ထောင်စု၊ အတော်တင့် ပြေလည်သောအိမ်ထောင်စုနှင့် မပြေလည်သော အိမ်ထောင်စု ဟူ၍လေ့လာတွေ့ရှိရပါသည်။

ချမ်းသာသောအိမ်ထောင်စုမှ ပိုင်ဆိုင်ထားသည့် ပစ္စည်းများကို လေ့လာရာတွင်အုပ်ညှပ်အိမ်၊ ကား၊ ကိုင်းရှည်၊ ပြောင်းချွေစက်၊ ထော်လဂျီ၊ ပုစဉ်းခေါင်း၊ ဆိုင်ကယ်၊ TV ၊ဖုန်း၊ အပ်ချုပ်စက်၊ လယ်ယာ (၃)ဧကအထက်နှင့် တောင်ယာ(၈)ဧကနှင့် အထက်များပိုင်ဆိုင်ကြသည်ကို တွေ့ရပါသည်။


အတော်တင့်ပြေလည်သော အိမ်ထောင်စု ပိုင်ဆိုင်သောပစ္စည်းများမှာ - ပျဉ်ထောင်အိမ်၊ ကိုင်းရှည်၊ ဆိုင်ကယ်၊ TV ၊ ဖုန်း ၊ လယ်ယာ(၃)ဧကအောက်နှင့် တောင်ယာ(၅)ဧကနှင့် အောက်များပိုင်ဆိုင်ကြသည်ကို တွေ့ရပါသည်။

မပြေလည်သော အိမ်ထောင်စုများပိုင်ဆိုင်သော ပစ္စည်းများမှာ - ပျဉ်ထောင်အိမ်၊ ကိုင်းရှည်၊ ဆိုင်ကယ်၊ ဖုန်း၊ လယ်ယာ (၃)ဧက အောက်များပိုင်ဆိုင်ကြသည်။

ဒေါ်ခဲကျေးရွာတွင် ချမ်းသာနှင့်အတော်တင့် ပြေလည်သောအိမ်ထောင်စုများနည်းပါးပြီး မပြေလည် သောအိမ်ထောင်စုများသာ များပြားသောကြောင့်ကျေးရွာ၏ စီးပွားရေး၊ ပညာရေး၊ ကျန်းမာရေးနှင့် လူမှုရေးစသည် ကိစ္စများတွင်ဖွံ့ဖြိုးတိုးတက်မှုနှောင့်နှေးနေခြင်းတို့ဖြစ်ပါသည်။

ပါဝင်ဆွေးနွေးသူ-  
က - (၄၀) ဦး  
မ - (၄၂) ဦး

ပင့်ကူအိမ်



ပင့်ကူအိမ်သုံးသပ်ခြင်း

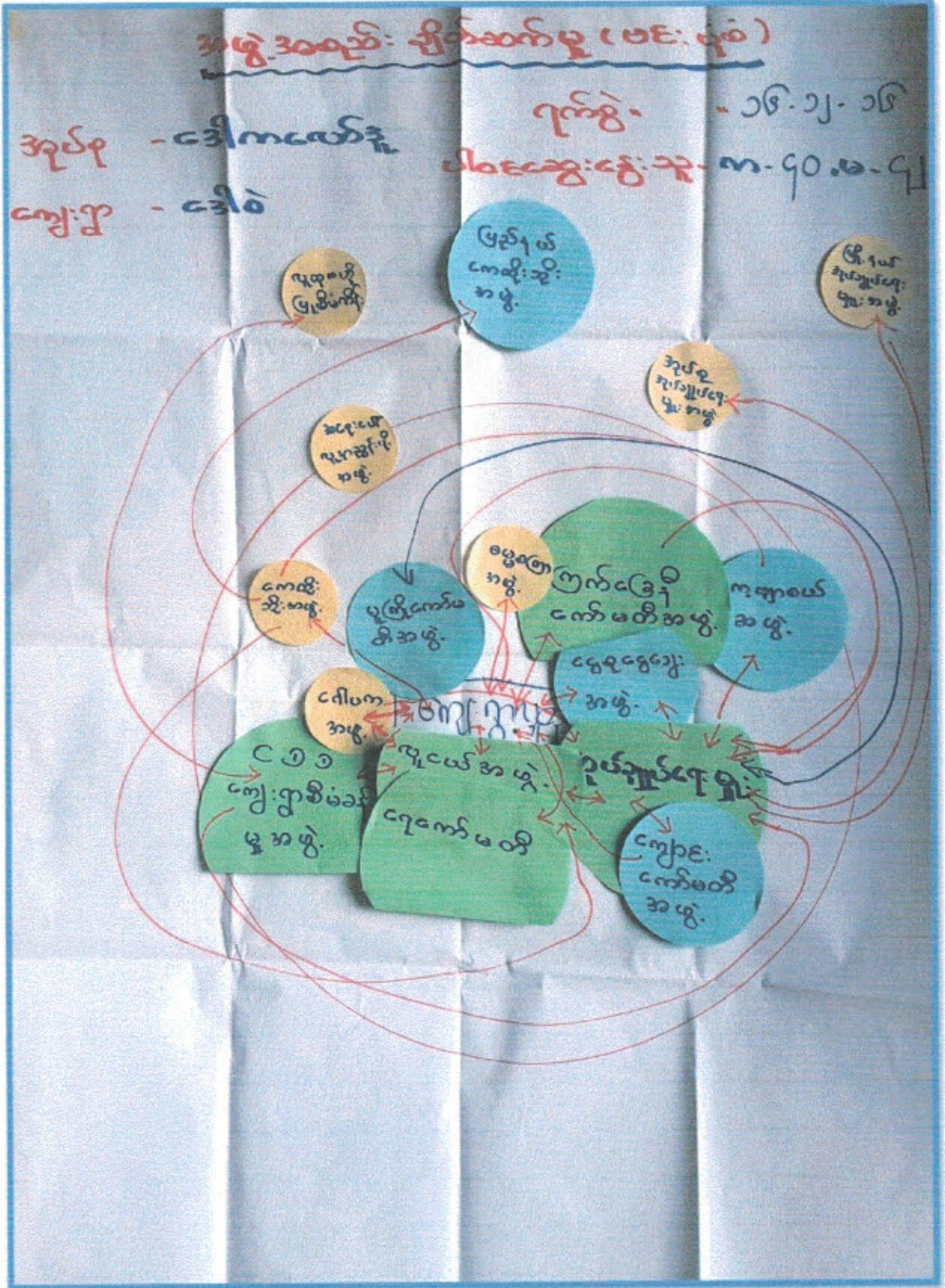
ဒေါ်စကျေးရွာ၏ ရပ်ဝေး၊ ရပ်နီး ခရီးလုံခြုံမှုကို လေ့လာရာတွင် အမျိုးသမီးများသည် အမျိုးသားများထက် အားနည်းနေသည်ကို လေ့လာတွေ့ရှိရပါသည်။ ဒေါ်စကျေးရွာအတွင်းရှိ အမျိုးသား၊ အမျိုးသမီးများသည် ရပ်ရွာဖွံ့ဖြိုးတိုးတက်ရေး ကိစ္စများတွင် အတူတကွပူးပေါင်းလုပ်ကိုင်ကြပြီး လုပ်အားခကိုလည်းတန်းတူညီတူပေးချေကြသည်။ ထိုကျေးရွာ၏ ပညာရေးတက်မြောက်မှုကို လေ့လာရာတွင် အမျိုးသားများသည် မိသားစုစားဝတ်နေရေးအတွက် အရွယ်သို့ရောက်လျှင် တောင်ယာ၊ လယ်ယာ လုပ်ငန်းခွင်သို့သွားရောက်ကာ လုပ်ကိုင်တဲ့အတွက် ကြောင့် ပညာရေးပိုင်းတွင် အမျိုးသမီးများထက်အားနည်းရခြင်း ဖြစ်သည်။

ဒေါ်စကျေးရွာရှိ အမျိုးသမီးများသည် အိမ်မှုကိစ္စနှင့် ကျန်းမာရေးအသိပညာ ဗဟုသုတ အခန်းကဏ္ဍများတွင် အမျိုးသားထက် သာနေသည်ကိုလေ့လာတွေ့ရှိရပါသည်။

ဒေါ်စကျေးရွာသည် ရပ်ရွာဖွံ့ဖြိုးတိုးတက်ရေး ကိစ္စများတွင် အမျိုးသားနှင့် အမျိုးသမီးအတူတကွ ပူးပေါင်းဆောင်ရွက်သော်လည်း ဆုံးဖြတ်ပိုင်ခွင့် နှင့် ဦးဆောင်ပိုင်ခွင့် အခွင့်အလမ်းများတွင် အမျိုးသမီး များထက် အမျိုးသားများက ပို၍ဦးဆောင်ဆုံးဖြတ်ချ သည်ကို လေ့လာတွေ့ရှိရပါသည်။

ပါဝင်ဆွေးနွေးသူ-  
က - (၄၀) ဦး  
မ - (၄၂) ဦး

လူထုနှင့် အဖွဲ့အစည်းဆိုင်ရာချိတ်ဆက်မှုပြမြေပုံ



အဖွဲ့အစည်းချိတ်ဆက်မှု

ကယားပြည်နယ်၊ ဒီးမော့ဆိုမြို့၊ ဒေါက်တာဒုအုပ်စု ၊ ဒေါက်တာကျေးရွာတွင် အဖွဲ့အစည်း (၁၇)ဖွဲ့ရှိပါသည်။ ထိုအဖွဲ့အစည်းများ၏ အမည်မှာ- အ မြို့နယ်အုပ်ချုပ်ရေးမှူး၊ အုပ်စုအုပ်ချုပ်ရေးမှူး၊ ကျေးရွာအုပ်ချုပ်ရေးမှူး၊ ကျောင်းကော်မတီ၊ ကေ့ဗျာစယ်အဖွဲ့၊ ငွေစုငွေချေး၊ မူကြိုကော်မတီ၊ ပြည်နယ်ကေထိုးဘိုး အဖွဲ့၊ ရေကော်မတီ၊ လူငယ်အဖွဲ့၊ CDD ကျေးရွာစီမံခန့်ခွဲမှု အဖွဲ့၊ ကြက်ခြေနီကော်မတီအဖွဲ့၊ ဓမ္မစကြာအဖွဲ့၊ ကေထိုးဘိုးအဖွဲ့၊ ဂေါပက အဖွဲ့၊ အရေးပေါ် လူနာညွှန်ပို့အဖွဲ့၊ လူထုဗဟိုပြုစီမံကိန်း စသည်တို့ဖြစ်ပါသည်။ ကျေးရွာအုပ်ချုပ်ရေးမှူးနှင့် လူငယ်အဖွဲ့များသည် ကျေးရွာ၏ သာရေး၊ နာရေး၊ ဘာသာရေး၊ ရပ်ကျိုးရွာကျိုး၊ ကိစ္စများတွင် ဦးဆောင်ပေးသောအဖွဲ့ဖြစ်သည်။

ကျောင်းကော်မတီနှင့် မူကြိုကော်မတီအဖွဲ့များသည် ကျေးရွာတွင်လိုအပ်နေသောပညာရေး ပိုင်ဆိုင်ရာ ကိစ္စများကို ကူညီဆောင်ရွက်ပေးသော အဖွဲ့ဖြစ်သည်။ ငွေစုငွေချေးအဖွဲ့သည် ကျေးရွာရပ်ငွေများတိုးပွားလာအောင် ဆောင်ရွက်သောအဖွဲ့ဖြစ်သည်။ ဂေါပကအဖွဲ့၊ ကေထိုးဘိုးအဖွဲ့၊ ကေ့ဗျာစယ်အဖွဲ့၊ ဓမ္မစကြာအဖွဲ့နှင့် ပြည်နယ်ကေထိုးဘိုးအဖွဲ့များသည် ကျေးရွာ၏ သာရေးကိစ္စရပ်များနှင့် ဘာသာရေးပွဲတော်များကို ဦးစီးဦးဆောင်ပေးသောအဖွဲ့ဖြစ်သည်။

လူနာညွှန်ပို့အဖွဲ့သည် ကျေးရွာတွင် ကျန်းမာရေးအတွက် အရေးပေါ်အခြေနေဖြစ်ပေါ်လာပြီဆိုရင် မြို့ပေါ်သို့ လိုက်လံကူညီဆောင်ရွက်ပေးသောအဖွဲ့ဖြစ်သည်။ ရေကော်မတီအဖွဲ့သည်ကျေးရွာတွင် နွေရာသီတွင် ရေးကောင်းရေသန့်ရရှိရန် ကူညီဆောင်ရွက်ပေးသော အဖွဲ့ဖြစ်သည်။

ထို့အပြင် ငွေစုငွေချေးအဖွဲ့သည် ရပ်ငွေတိုးလာအောင်ဆောင်ရွက်ရာတွင်လည်းကောင်း၊ မွေးမြူရေးလုပ်ငန်းများကိုလည်း ထောက်ပံ့ပေးသောအဖွဲ့ဖြစ်သည်။ လူထုဗဟိုပြုစီမံကိန်းသည် ကျေးရွာဖွံ့ဖြိုးတိုးတက်ရေးအတွက်တစ်ဖက်တစ်လမ်းမှ ငွေကြေးနှင့် နည်းပညာပိုင်များကို ကျေးရွာသူ/သားများ စွမ်းဆောင်ရည် မြင့်မားလာအောင်ကူညီထောက်ပံ့ပေးသောအဖွဲ့ဖြစ်သည်။ CDD ကျေးရွာစီမံခန့်ခွဲမှုအဖွဲ့သည် ကျေးရွာဖွံ့ဖြိုးတိုးတက်ရေးလုပ်ငန်းများကို ဦးဆောင်ပြီးစီမံခန့်ခွဲသောအဖွဲ့ ဖြစ်သည်။

ဒေါက်တာကျေးရွာတွင်းရှိ အဖွဲ့အစည်းများအားလုံးသည် တစ်ဖွဲ့နှင့်တစ်ဖွဲ့ စည်းလုံးညီညွတ်စွာ အတူတကွ ပူးပေါင်းဆောင်ရွက်ကြသည်။

ပါဝင်ဆွေးနွေးသူ-  
က - (၄၀) ဦး  
မ - (၄၂) ဦး





ရာသီခွင်ပြ ကြွဒိန်

ဒေါ်စုကျေးရွာ၏ အဓိကကြသော အသက်မွေးဝမ်းကြောင်းမှ စိုက်ပျိုးရေးလုပ်ငန်းဖြစ်သော တောင်ယာ၊ လယ်ယာ ဖြစ်သည်။ အဓိက စိုက်ပျိုးကြသောသီးနှံများမှာ စပါး၊ ပြောင်းဖူးနှင့် ပဲစေ့ငုံ များဖြစ်ကြသည်။ လယ်စပါးကို မေလတွင် စတင်ထွန်ယက်ကြပါသည်။ နိုဝင်ဘာလနှင့် ဒီဇင်ဘာလများတွင် စတင်ရိတ်သိမ်းကြသည်။ ပြောင်းဖူးနှင့် ပဲစေ့ငုံကို ဇွန်လတွင် စတင်စိုက်ပျိုးကြသည်။ အောက်တိုဘာလတွင် ပြောင်းဖူးကို ချွေကြသည်။ ဒီဇင်ဘာလနှင့် ဖေဖော်ဝါရီလများတွင် ပဲစေ့ငုံများကိုခုတ်တွင်ရှင်းလင်း ကြပါသည်။

ဒေါ်စုကျေးရွာ၏ တစ်နှစ်တာပွဲတော်ကို လေ့လာရာတွင် ဇန်နဝါရီလတွင် ငှက်လိုက်ပွဲ၊ ဧပြီလတွင် တံခွန်တိုင်ပွဲနှင့် တော်လိုက်ပွဲ၊ စက်တင်ဘာလတွင် စပါးကျီပွဲများကျင်းပကြသည်ကို လေ့လာတွေ့ရှိရပါသည်။

ဒေါ်စုကျေးရွာသူ/သားများသည် စိုက်ပျိုးရေးလုပ်ငန်းများကိုသာ အဓိကလုပ်ကိုင်သောကြောင့် ဇန်နဝါရီလနှင့် ဖေဖော်ဝါရီလများတွင်သာ ဝင်ငွေရရှိပြီး ကျန်သောလများတွင် စိုက်ပျိုးရေးအတွက် ပြန်လည် ရင်းနှီးမြှုပ်နှံကြရပါသည်။

ဒေါ်စုကျေးရွာ၏ အထူးခြားဆုံးအချက်မှာ ဆောက်လုပ်ရေးနှင့်မင်္ဂလာဆောင်သည့်အခါ ရက်ကောင်း ရက်မြက်များ သတ်မှတ်ထားရုံသာမက လစဉ်အလိုက်သတ်မှတ်ထားသည်ကို လေ့လာတွေ့ရှိရပါသည်။ အိမ်သစ်ဆောက်ရာတွင်လည်းကောင်း၊ မင်္ဂလာဆောင်ပွဲများကျင်းပရာတွင် လည်းကောင်း ဖေဖော်ဝါရီလနှင့် မတ်လများတွင်သာ ကျင်းပဆောက်လုပ်ကြသည်ကို လေ့လာတွေ့ရှိရပါသည်။

ဒေါ်စုကျေးရွာ၏ ရွာလယ်လမ်းနှင့် ကုန်ထုတ်လမ်းများတွင် မြေသားလမ်းဖြစ်သောကြောင့် မိုးရာသီချိန်တွင်ဖြစ်သော မေ၊ ဇွန်၊ ဇူလိုင်၊ ဩဂုတ်နှင့် စက်တင်ဘာလများတွင် သွားရေး၊ လာရေး၊ လမ်းပန်းဆက်သွယ်ရေးခက်ခဲလှပါသည်။ ဒေါ်စုကျေးရွာသည် မိုးရာသီတွင်ရေလုံလုံလောက်လောက် သုံးရသော်လည်း နွေရာသီတွင်ဖြစ်သော မတ်၊ ဧပြီနှင့်မေလများတွင်ရေအလုံလောက်မသုံးစွဲရပါ။ အထူးသဖြင့် အပေါ်ပိုင်း အိမ်များတွင်ဖြစ်သည်။

ဒေါ်စုကျေးရွာသူ/သားများသည် စိုက်ပျိုးရေး လုပ်ငန်းများကိုသာ အဓိကလုပ်ကိုင်သောကြောင့် အလုပ်ကို ဇန်နဝါရီ၊ ဖေဖော်ဝါရီ၊ မတ် နှင့် ဧပြီလများတွင်အလုပ်ပါးကြသည်ကို လေ့လာတွေ့ရှိရပါသည်။ ထို့ကြောင့် ထိုလများတွင်လူထုဗဟိုပြုစီမံကိန်းနှင့် ရပ်ရွာဖွံ့ဖြိုးတိုးတက်ရေးလုပ်ငန်းများ အကောင်အထည် ဖော်ရန်အကောက်ဆုံး၊ အတင့်တော်ဆုံး အချိန်ဖြစ်ကြောင်း လေ့လာတွေ့ရှိရပါသည်။

ပါဝင်ဆွေးနွေးသူ-  
က - (၄၀) ဦး  
မ - (၄၂) ဦး

ကော်မတီဝင်များစာရင်း

ကျေးရွာအမည် - ဒေါ်စ

ကျေးရွာအုပ်စုအမည် - ဒေါက်ကလေးရွာ

| စဉ် | အမည်        | ကျား | မ | ရာထူး       | ကော်မတီ                | မှတ်ပုံတင်အမှတ် | အသက် | စုန်းနံပါတ်   | လက်မှတ် |
|-----|-------------|------|---|-------------|------------------------|-----------------|------|---------------|---------|
| ၀   | ဦးခွီဂုဏ်   | ✓    |   | ဥက္ကဋ္ဌ     | စီ/ထောက်               | ၂/၂၅၈၈၀၁၀၁၂၇၀၉  | ၄၉   |               | Di      |
| ၁   | ဒေါ်ကလေးအေး |      | ✓ | ဥက္ကဋ္ဌ     | စီ/ထောက်               | ၂/၂၅၈၈၀၁၀၁၂၇၀၉  | ၄၃   | ၀၉-၄၅၅၂၀၇၄၃၄၄ | အေး     |
| ၂   | ဒေါ်စံအေး   |      | ✓ | ခေါင်းဆောင် | ဝယ်ယူရေး               | ၂/၂၅၈၈၀၁၀၁၂၇၀၉  | ၂၄   | ၀၉-၇၇၈၇၉၁၂၁၇  | စံအေး   |
| ၃   | ဒေါ်စိုအေး  |      | ✓ | အဖွဲ့ဝင်    | ဝယ်ယူရေး               | ၂/၂၅၈၈၀၁၀၁၂၇၀၉  | ၂၈   | ၀၉-၇၇၉၀၄၈၀၁၆  | စိုအေး  |
| ၄   | ဦးစိုအေး    |      | ✓ | အဖွဲ့ဝင်    | ဝယ်ယူရေး               | ၂/၂၅၈၈၀၁၀၁၂၇၀၉  | ၂၈   | ၀၉-၇၇၅၈၇၄၀၀၂  | စိုအေး  |
| ၅   | ဒေါ်စိုအေး  |      | ✓ |             | ငွေစာရင်းကိုင်         | ၂/၂၅၈၈၀၁၀၁၂၇၀၉  | ၂၂   | ၀၉-၇၈၄၅၄၅၃၄၈  | စိုအေး  |
| ၆   | ဦးစိုအေး    |      | ✓ | ခေါင်းဆောင် | စောင့်ကြည့်ကြီးကြပ်ရေး | ၂/၂၅၈၈၀၁၀၁၂၇၀၉  | ၃၃   | ၀၉-၄၄၄၈၉၄၁၀၉  | စိုအေး  |
| ၇   | ဒေါ်စိုအေး  |      | ✓ | အဖွဲ့ဝင်    | စောင့်ကြည့်ကြီးကြပ်ရေး | ၂/၂၅၈၈၀၁၀၁၂၇၀၉  | ၃၀   | ၀၉-၃၆၂၀၉၂၅၈   | စိုအေး  |
| ၈   | ဦးစိုအေး    |      | ✓ | အဖွဲ့ဝင်    | စောင့်ကြည့်ကြီးကြပ်ရေး | ၂/၂၅၈၈၀၁၀၁၂၇၀၉  | ၃၄   | ၀၉-၇၇၈၇၈၀၈၄   | စိုအေး  |
| ၉   | ဦးစိုအေး    |      | ✓ | ခေါင်းဆောင် | လည်ပတ်ဖြည့်ဆည်းရေး     | ၂/၂၅၈၈၀၁၀၁၂၇၀၉  | ၄၉   |               | စိုအေး  |
| ၁၀  | ဦးစိုအေး    |      | ✓ | အဖွဲ့ဝင်    | လည်ပတ်ဖြည့်ဆည်းရေး     | ၂/၂၅၈၈၀၁၀၁၂၇၀၉  | ၄၉   |               | စိုအေး  |
| ၁၁  | ဒေါ်ကျဲအေး  |      | ✓ | အဖွဲ့ဝင်    | လည်ပတ်ဖြည့်ဆည်းရေး     | ၂/၂၅၈၈၀၁၀၁၂၇၀၉  | ၂၁   | ၀၉-၇၈၄၅၄၅၃၄၇  | ကျဲအေး  |
| ၁၂  | ဒေါ်ကျဲအေး  |      | ✓ | အဖွဲ့ဝင်    | စောင့်ကြည့်ကြီးကြပ်ရေး | ၂/၂၅၈၈၀၁၀၁၂၇၀၉  | ၄၇   | ၀၉-၇၈၄၈၃၁၄၇   | ကျဲအေး  |
| ၁၃  | ဦးစိုအေး    |      | ✓ | အဖွဲ့ဝင်    | စောင့်ကြည့်ကြီးကြပ်ရေး | ၂/၂၅၈၈၀၁၀၁၂၇၀၉  | ၃၄   | ၀၉-၄၅၅၂၀၇၄၃၄၄ | ကျဲအေး  |
| ၁၄  | ဦးစိုအေး    |      | ✓ | အဖွဲ့ဝင်    | စောင့်ကြည့်ကြီးကြပ်ရေး | ၂/၂၅၈၈၀၁၀၁၂၇၀၉  | ၃၃   | ၀၉-၇၇၈၇၈၀၈၄   | ကျဲအေး  |
| ၁၅  | ဦးစိုအေး    |      | ✓ | အဖွဲ့ဝင်    | စောင့်ကြည့်ကြီးကြပ်ရေး | ၂/၂၅၈၈၀၁၀၁၂၇၀၉  | ၂၀   | ၀၉-၃၆၂၀၉၂၅၈   | ကျဲအေး  |
| ၁၆  | ဒေါ်စိုအေး  |      | ✓ | အဖွဲ့ဝင်    | စောင့်ကြည့်ကြီးကြပ်ရေး | ၂/၂၅၈၈၀၁၀၁၂၇၀၉  | ၂၀   | ၀၉-၇၈၄၅၄၅၃၄၈  | ကျဲအေး  |

ကျေးရွာစီမံကိန်းအထောက်အကူပြုကော်မတီဝင်များ၏မှတ်တမ်းဓါတ်ပုံ



# ကျေးရွာဖွံ့ဖြိုးရေးအစီအစဉ်ဆောင်ရွက်မှုမှတ်တမ်းဓါတ်ပုံ



ကျေးရွာဖွံ့ဖြိုးရေးအစီအစဉ်ဆောင်ရွက်မှုမှတ်တမ်းခါတ်ပုံ

ဒုတိယ - ငဒါကလပ်  
ကျေးဉာဏ် - ငဒါဝဲ

ရက်စွဲ " 25.12.2016  
ပိတောက်မြို့နယ် - က-54, ၁-47

အပျိုးအမီး နှင့် အပျိုးအားများ  
တင်ပြလာ ဦးစားလေး လုပ်ငန်းများ

- ဥပဒေရေးရာ - (၁)
- ငရ အစီအစဉ် တွေးတင်ခြင်း - (၂)
- ခင်းမင်္ဂလာပြုစုခြင်း၊ ငါး  
ကမ်းခြေ၊ နှင့် ဝိုင်းရံခြင်း - (၃)
- အားကစား ကွင်းပြင်ခြင်း - (၄)

ကျေးရွာဖွံ့ဖြိုးရေးအစီအစဉ်ဆောင်ရွက်မှုမှတ်တမ်းဓါတ်ပုံ

ဒုပိရ - ငဒါကလေးနဲ့  
 ကျေးရွာ - ငဒါဝဲ

၇က်စွဲ - - ၂၅.၁၂.၁၆  
 ပါဝင်သွေးငွေ - ၁၃ - ၈ - ၅၂.၀ - ၄၇

အမျိုးသမီး တစ်ဦးသာ  
 ကျေးရွာ ဖွံ့ဖြိုးရေးလုပ်ငန်း

အမျိုးသားများ တစ်ဦးသာ  
 ကျေးရွာ ဖွံ့ဖြိုးရေးလုပ်ငန်း

သိမ်းဆည်းမှုအဖွဲ့  
 လုပ်ငန်း  
 ဤကြားလမ်းကျွန်း  
 ရေပေးကန်တိုးချ  
 အမျိုးသမီးစွမ်းရည်ဖြင့်  
 တင်ပြ

အစီအစဉ် လုပ်ငန်း

အစီအစဉ်အဖွဲ့  
 တင်ပြ လုပ်ငန်း  
 ကျေးရွာအဖွဲ့  
 ဖွဲ့စည်းပေးရန်  
 ကျေးရွာ တစ်ခု နှင့်  
 သံအမျိုးသမီးကျွန်း  
 တင်ပြ လုပ်ငန်း



ပုံစံ - ၀ - ၁ ကျေးရွာအခြေခံအချက်အလက်များ (Form PC 1)

လမ်းညွှန်ချက်၊ လူထုစည်းရုံးရေးမှူးသည် ကျေးရွာ စိုင်းဆောင်များအား ကျေးရွာအချက်အလက်များကို မေတ္တာရပ်ခံ၍ တောင်းခံရသည်။  
 ကျေးရွာတစ်ရွာသို့ စီမံကိန်း ဖိတ်ဆက်အစည်းဝေးမတိုင်မီတောင်းခံရမည်။ စီမံကိန်းဖိတ်ဆက်အစည်းဝေးတွင်  
 ပထမဆုံးဖိတ်ဆက်ခေါ် သွားရောက်သောအခါ ဤအချက်အလက်များကို စီမံကိန်း ဖိတ်ဆက်အစည်းဝေးအတွင်း စစ်ဆေးပြီး မှန်ကန်အောင်ပြုလုပ်ရမည်။ ပြီးနောက်တွင်  
 လူထုစည်းရုံးရေးမှူးမှ သတင်းအချက်အလက်ထဲသို့ Tablets မှ တဆင့် ဖြည့်သွင်းရမည်။

|  |   |   |
|--|---|---|
| ကျေးရွာအုပ်ချုပ်ရေးမှူး အမည်<br>ဦးကျော်ဖြူ | ကျေးရွာအုပ်ချုပ်ရေးမှူး၏ ဖုန်းနံပါတ်<br>၀၉-၇၇၂၃၄၇၂၂ | လူထုစည်းရုံးရေးမှူး၏ အမည်<br>ဦးကျော်ဖြူ |
| ပြည်နယ်၊တိုင်းဒေသကြီး                      | မြို့နယ်  | ကျေးရွာအုပ်စု                           |
|  |   | ကျေးရွာ                                 |

က။ လူဦးရေ

| လူမျိုးစု   | အိမ်ထောင်စုအရေအတွက် | ကိုးကွယ်သည့်ဘာသာ | အိမ်ထောင်စုအရေအတွက် |
|---|---------------------|------------------|---------------------|
| လူမျိုးစု (၁) ကယား                                  | 140                 | ဘာသာ (၁) ဗုဒ္ဓ   | 154                 |
| လူမျိုးစု (၂) မာမာ                                  | < 1 >               | ဘာသာ (၂) -----   |                     |
| လူမျိုးစု (၃) -----                                 |                     | ဘာသာ (၃) -----   |                     |
| လူမျိုးစု (၄) -----                                 |                     |                  |                     |
| လူမျိုးစုစုစု<br>ကျား: 1080<br>မိန်းမ: 1018<br>စုစု | < 13 >              | ဘာသာရော -----    |                     |
| မသန်စွမ်းသူများ                                     | < 4 >               |                  |                     |
| သက်ကြီးရွယ်အိုများ<br>(၆၅ နှစ် နှင့် အထက်)          | < 38 > ဦး           |                  |                     |
| စစ်ဘေးရှောင်  |                     |                  |                     |

| လူဦးရေ              | အမျိုးသား (အရေအတွက်) | အမျိုးသမီး (အရေအတွက်) |
|---------------------|----------------------|-----------------------|
| လူမျိုးစု (၁) ကယား  | 326                  | 345                   |
| လူမျိုးစု (၂) မာမာ  | 10                   | 3                     |
| လူမျိုးစု (၃) ဒဂုန် | -                    | 1                     |
| လူမျိုးစု (၄) မာမာ  | -                    | 1                     |
| လူမျိုးစု (၅) ဗုဒ္ဓ | 3                    | -                     |
| အိမ်ထောင်ဦးစီး      | 123                  | 31                    |





(ခ) အခြေခံအဆောက်အအုံ အသုံးအဆောင်များ

| စာသင်ကျောင်း                         | အမှတ်<br>ခြံမပါ                     | ကျွန်းမာရေး       | အမှတ်<br>ခြံမပါ                     | ဘာသာရေး အဆောက်<br>အအုံများ   | အမှတ်<br>ခြံမပါ                     |
|--------------------------------------|-------------------------------------|-------------------|-------------------------------------|--|-------------------------------------|
| အထက်တန်းကျောင်း                      | <input type="checkbox"/>            | ဆေးရုံ            | <input type="checkbox"/>            | စေတီ   | <input checked="" type="checkbox"/> |
| အလယ်တန်းကျောင်း                      | <input checked="" type="checkbox"/> | ကျွန်းမာရေးဌာန    | <input type="checkbox"/>            | ဘုန်းကြီးကျောင်း   | <input checked="" type="checkbox"/> |
| မူလတန်းကျောင်း                       | <input type="checkbox"/>            | ကျွန်းမာရေးဌာနခွဲ | <input type="checkbox"/>            | ဟိန္ဒူဘုရားကျောင်း   | <input type="checkbox"/>            |
| မူကြိုကျောင်း                        | <input checked="" type="checkbox"/> | ဆေးပေးခန်း        | <input checked="" type="checkbox"/> | ခရစ်ယာန်ကျောင်း  | <input type="checkbox"/>            |
| အခြား                                | <input checked="" type="checkbox"/> | အခြား             | <input type="checkbox"/>            | ဗလီ  | <input type="checkbox"/>            |
|                                      |                                     |                   |                                     | အခြား  | <input checked="" type="checkbox"/> |
| မှတ်ချက်<br>မူပျံ့ (၆) ခန်း (၁၅) ဘုံ |                                     | မှတ်ချက်          |                                     | မှတ်ချက်<br>ပုလဲ၊ ဝါး၊ နှမ်း (၂၀၀၀၀၀)၊<br>မာ၊ ဝါး၊ ဝါး (၁၀၀၀၀)၊<br>မာ၊ ဝါး၊ ဝါး (၁၀၀၀၀)၊ |                                     |

(ဂ) ကျွမ်းကျင်သူများမှတ်တမ်း (ကျေးရွာတွင်နေထိုင်သော သို့မဟုတ် တခြားရွာမှလာရောက်သော ကျွမ်းကျင်သူများ)

| (ခ) စာသင်ကျောင်း |                                     |                                     | (၂) ကျွန်းမာရေး               |                          |                          | (၃) လက်မှုပညာရှင်              |                                     |                          |
|------------------|-------------------------------------|-------------------------------------|-------------------------------|--------------------------|--------------------------|--------------------------------|-------------------------------------|--------------------------|
|                  | ရွာတွင်နေ<br>ထိုင်သူ                | အခြားရွာမှ<br>လာသူ                  |                               | ရွာတွင်နေ<br>ထိုင်သူ     | အခြား<br>ရွာမှ<br>လာသူ   |                                | ရွာတွင်<br>နေထိုင်သူ                | အခြားရွာ<br>မှလာသူ       |
| မူလတန်းပြဆရာ/မ   | <input checked="" type="checkbox"/> | <input checked="" type="checkbox"/> | ဆရာဝန်                        | <input type="checkbox"/> | <input type="checkbox"/> | လက်သမား                        | <input checked="" type="checkbox"/> | <input type="checkbox"/> |
| အထက်တန်းပြဆရာ/မ  | <input type="checkbox"/>            | <input type="checkbox"/>            | လက်ထောက်<br>ကျွန်းမာရေးမှူး   | <input type="checkbox"/> | <input type="checkbox"/> | ပန်းရံ                         | <input checked="" type="checkbox"/> | <input type="checkbox"/> |
| အလယ်တန်းပြဆရာ/မ  | <input type="checkbox"/>            | <input checked="" type="checkbox"/> | အမျိုးသမီးကျွန်းမာရေး<br>ဆရာမ | <input type="checkbox"/> | <input type="checkbox"/> | လျှပ်စစ်ကျွမ်းကျင်၊<br>မီးသမား | <input type="checkbox"/>            | <input type="checkbox"/> |
| မူကြိုဆရာ/မ      | <input checked="" type="checkbox"/> | <input type="checkbox"/>            | သားဖွားဆရာမ                   | <input type="checkbox"/> | <input type="checkbox"/> | ရေပိုက်သွယ်သူ                  | <input type="checkbox"/>            | <input type="checkbox"/> |
| အခြား            | <input type="checkbox"/>            | <input type="checkbox"/>            | ပြည်သူ့ကျွန်းမာရေးလုပ်သား     | <input type="checkbox"/> | <input type="checkbox"/> | စက်ပြင်ဆရာ                     | <input checked="" type="checkbox"/> | <input type="checkbox"/> |
| မှတ်ချက်         |                                     |                                     | မှတ်ချက်                      |                          |                          | မှတ်ချက်                       |                                     |                          |

(ဃ) ကျေးရွာသို့ ရောက်ရှိနိုင်သည့် လမ်းအခြေအနေ / ကျေးရွာတစ်ရွာသည် ၎င်း၏ ကျေးရွာအုပ်စုနှင့် ဆက်သွယ်ထားသော လမ်းအခြေအနေ (အောက်ပါတို့ကိုပိုင်းပါ)

ကျောက်ကြမ်းလမ်း      ကတ္တရာလမ်း      ကွန်ကရစ်လမ်း      မော်တော်ဆိုင်ကယ်လမ်း  
 ကျောက်ခင်းလမ်း       မြေသားလမ်း       လှသွားလမ်း      အခြား \_\_\_\_\_



လူထုဗဟိုပြု စီမံကိန်း၊ စီမံကိန်းလက်ခွဲ အပိုင်း - (၃) - ၂၉.၁၀.၂၀၁၆

(င) ကျေးရွာဖွံ့ဖြိုးမှုစီမံချက်

(၁) လူထုဗဟိုပြုစီမံကိန်းမစတင်မီ ဤကျေးရွာတွင်ကျေးရွာဖွံ့ဖြိုးမှု စီမံချက်ရှိခဲ့ပါသလား?

ပိုင်ပါ  
ရှိပါသည်/မရှိပါ/မသိပါ

(၂) ရှိခဲ့ပါလျှင် ဤစီမံချက်ကို မည်သည့် ခုနှစ်တွင်ပြင်ဆင်ခဲ့ပါသနည်း?

နှစ်-----/မသိပါ

(၃) ဤစီမံချက်ကို မြို့နယ်မှအတည်ပြုခဲ့ပါသလား?

ပြုခဲ့ပါသည်/မပြုခဲ့ပါ /မသိပါ

(စ) ခရီးအကွာအဝေး

(၁) ဤကျေးရွာ၏ဗဟိုမှ ၎င်းကျေးရွာအုပ်စု၏ဗဟိုအထိ ခရီးမိုင်မည်မျှကွာဝေးသနည်း?

မိုင်-----/မသိပါ ( ၁၂.၂၆ )

(၂) ဤကျေးရွာမှ ၎င်းကျေးရွာအုပ်စုဗဟိုအထိ သွားလာရာတွင်ကြာမြင့်သည့်အချိန်။

ခြောက်သွေ့ရာသီတွင်ကြာချိန် ၅ နာရီ ၃၆ မိနစ် ထောက်လာရုံ/မော်တော်ဆိုင်ကယ်/ခြေလျှင်/လား/မော်တော်ဘုတ်/ အခြား-----

မိုးရာသီတွင်ကြာချိန် ၂၂ မိနစ် ထောက်လာရုံ/မော်တော်ဆိုင်ကယ်/ခြေလျှင်/လား/မော်တော်ဘုတ်/ အခြား-----

(ဆ) ပတ်ဝန်းကျင်ဆိုင်ရာ သဘာဝဘေးအန္တရာယ်

ဤကျေးရွာတွင် ရေကြီးခြင်းကိုသို့ သဘာဝဘေးအန္တရာယ်ကျရောက်စူးခြင်း ရှိပါသလား။

မရှိပါ  ရှိပါသည် ရှိလျှင်ဖော်ပြပါ-----

(ဇ) ကျေးရွာတွင် ဇွဲစည်းထားသော အဖွဲ့အစည်းများ

လူထုဗဟိုပြုစီမံကိန်းမတိုင်မီ ဤကျေးရွာတွင် ကျေးရွာဖွံ့ဖြိုးရေးအတွက် အစိုးရ (သို့) ရွာသားများကိုယ်တိုင်(သို့) စီမံကိန်းတစ်ခုခုမှ ဇွဲစည်းထားသည့် အဖွဲ့အစည်းများရှိပါသလား။

- (၁) အုတ်တော်အဖွဲ့
- (၂) Car Myanmar

ကျေးရွာခေါင်းဆောင်

အမည် ဦးကျော်စုန်

လက်မှတ် [Signature] နေ့စွဲ 25.12.2016

လူထုစည်းရုံးရေးမှူး

အမည် ဦးကျော်စုန်

လက်မှတ် [Signature] နေ့စွဲ 25.12.2016





လူထုဗဟိုပြု စီမံကိန်း၊ စီမံကိန်းလက်ခွဲ အပိုင်း - (၃) - ၂၉.၁၀.၂၀၁၆

|  |           |           |     |    |        |    |
|--|-----------|-----------|-----|----|--------|----|
| ၆။ စီမံကိန်းလုပ်ငန်းခွဲစီမံချက်ရေးဆွဲခြင်း အစည်းအဝေး         | ၂၁.၉.၂၀၁၆ | ၂၁.၉.၂၀၁၆ | ၈-၆ | ၂၄ | ၈ နာရီ | ၁၄ |
| ၆.၁။ စီမံကိန်းလုပ်ငန်း အကောင်အထည်ဖော် ရေးဆွဲအစဉ် ရေးဆွဲခြင်း | ၂၁.၉.၂၀၁၆ | ၂၁.၉.၂၀၁၆ | ၈-၆ | ၂၄ | ၈ နာရီ | ၁၄ |
| ၆.၂။ ပယ်ယူရေးအစီအစဉ် ရေးဆွဲခြင်း                             | ၂၁.၉.၂၀၁၆ | ၂၁.၉.၂၀၁၆ | ၈-၆ | ၂၄ | ၈ နာရီ | ၁၄ |
| ၆.၃။ ဘဏ္ဍာရေးကုန်ကျမှု လျာထားအစီအစဉ် ရေးဆွဲခြင်း             | ၂၁.၉.၂၀၁၆ | ၂၁.၉.၂၀၁၆ | ၈-၆ | ၂၄ | ၈ နာရီ | ၁၄ |
| ၆.၄။ မြင်/ထိန်းအစီအစဉ် ရေးဆွဲခြင်း                           | ၂၁.၉.၂၀၁၆ | ၂၁.၉.၂၀၁၆ | ၈-၆ | ၂၄ | ၈ နာရီ | ၁၄ |
| ၇။ စီမံကိန်းလုပ်ငန်းခွဲ တိုးတက်မှု စောင့်ကြည့် အစည်းအဝေး     |           |           |     |    |        |    |
| ၇.၁။ အစည်းအဝေး ပထမအကြိမ်                                     |           |           |     |    |        |    |
| ၇.၂။ အစည်းအဝေး ဒုတိယအကြိမ်                                   |           |           |     |    |        |    |
| ၇.၃။ အစည်းအဝေး တတိယအကြိမ်                                    |           |           |     |    |        |    |
| ၈။ စီမံကိန်းလုပ်ငန်းခွဲ အပြိုင်ဆိုင်စစ်ဆေးခြင်း အစည်းအဝေး    |           |           |     |    |        |    |
| ၉။ လူထုစစ်ဆေးပွဲအစည်းအဝေး                                    |           |           |     |    |        |    |



ပုံစံ - ၀ - ၃ ကျေးရွာဖွံ့ဖြိုးရေး ဦးစားပေးအစီအစဉ် (Form PC 3)

လက်ညွှန်ချက်၊ အဆင့်(၃) ကျေးရွာမျှော်မှန်းချက်အစည်းအဝေး ပြီးဆုံးသောအခါ ကျေးရွာစီမံကိန်း အထောက်အကူပြု ကော်မတီသည် လူထုစည်းရုံးရေးမှူးအကူအညီဖြင့် ဤပုံစံကိုပြည့်စုံအောင် ပြည့်သွင်းရမည်။

လူထုစည်းရုံးရေးမှူး/ဝန်ထမ်း အမည် - ဦးကျော်မင်းကျွန်း

နေ့စွဲ ၃၅. 12. 2016 စက်ဝန်းအား အမှတ်ခြစ်ပါ (✓) □စက်ဝန်း(၁) □စက်ဝန်း(၂) □စက်ဝန်း(၃) □စက်ဝန်း(၄)

ပြည်နယ်/တိုင်း - ကယား၊ မြို့နယ် - မောင်တုံ၊ ကျေးရွာအုပ်စု - ဒေါက်ကွေ့၊ ကျေးရွာ - ၆၆၁

က၊ အခက်အခဲအတားအဆီးများအားဆွေးနွေးခြင်း - ယခုလက်ရှိအခြေအနေတွင် ဤကျေးရွာဖွံ့ဖြိုးတိုးတက်ရေးအတွက် အဓိက အခက်အခဲအတားအဆီးများသည် မည်သည်များဖြစ်ပါသနည်း၊ (အမျိုးသား/သမီး အနည်းဆုံးအခက်အခဲ ၅ ခုစီဖော်ပြပါ)

| အမျိုးသား အဖွဲ့မှ တင်ပြသောအခက်အခဲအတားအဆီးများ |   | အမျိုးသမီး အဖွဲ့မှတင်ပြသောအခက်အခဲအတားအဆီးများ |   |
|---|---|---|---|
| ၁   | ကျွန်ုပ်တို့၏ ကျေးရွာအတွက် လမ်းပန်းဆက်သွယ်ရေး | ၁   | ငွေလုံလောက်မှု မရှိခြင်း၊ စိုက်ပျိုးရေး |
| ၂   | ငွေလုံလောက်မှု မရှိခြင်း                      | ၂   | အိမ်ထောင်ရေး၊ ကျန်းမာရေး၊ စားနပ်ရိက္ခာ  |
| ၃   | ကျေးရွာအတွင်း ရေ၊ အလင်း၊ အဆေးကုသရေး           | ၃   | ကျေးရွာအတွင်း အလုပ်အကိုင်               |
| ၄   | ကျေးရွာအတွင်း အခြေအနေအထား                     | ၄   | ကျေးရွာအတွင်း အခြေအနေအထား               |
| ၅   | ကျေးရွာအတွင်း အခြေအနေအထား                     | ၅   | ကျေးရွာအတွင်း အခြေအနေအထား               |

၆။ ဦးစားပေး အစီအစဉ်များ - နောင်လာမည့် (၅) နှစ် အတွင်း ကျေးရွာဖွံ့ဖြိုးရေး မျှော်မှန်းလျာထားချက်များအား တင်ပြပါ။

| အမျိုးသားအဖွဲ့မှ တင်ပြသောမျှော်မှန်းချက်များ |                           | အမျိုးသမီးအဖွဲ့မှ တင်ပြသောမျှော်မှန်းချက်များ |                           |
|--|---------------------------|---|---------------------------|
| ၁  | ကျေးရွာအတွင်း အခြေအနေအထား | ၁   | ကျေးရွာအတွင်း အခြေအနေအထား |
| ၂  | ကျေးရွာအတွင်း အခြေအနေအထား | ၂   | ကျေးရွာအတွင်း အခြေအနေအထား |
| ၃  | ကျေးရွာအတွင်း အခြေအနေအထား | ၃   | ကျေးရွာအတွင်း အခြေအနေအထား |
| ၄  | ကျေးရွာအတွင်း အခြေအနေအထား | ၄   | ကျေးရွာအတွင်း အခြေအနေအထား |
| ၅  | ကျေးရွာအတွင်း အခြေအနေအထား | ၅   | ကျေးရွာအတွင်း အခြေအနေအထား |

၇။ လူထုစီမံကိန်း၏ လာမည့် (၃) နှစ်အတွက် အကျိုးဝင်သော ဦးစားပေး ဖွံ့ဖြိုးတိုးတက်မှု လုပ်ငန်း အစီအစဉ်များအားဖော်ပြပါ။

| အဆင့် | ကျေးရွာအတွက် ဦးစားပေး ဖွံ့ဖြိုးတိုးတက်မှု လုပ်ငန်းစဉ်များ | အဆိုပြုသူ (အမျိုးသားများ/ အမျိုးသမီးများ/အမျိုးသား+ အမျိုးသမီး) | ခန့်မှန်းကုန်ကျ စရိတ် | အကျိုးခံစားခွင့်ရှိသူ ခန့်မှန်းခြေ အရေအတွက် |
|-------|---|---|-----------------------|---|
| ၁     | ကျေးရွာအတွက် ဦးစားပေး                                     | <က+မ>   | <၁၆၀> သိန်း           | ၆၈၄   |
| ၂     | ကျေးရွာအတွက် ဦးစားပေး                                     | <က+မ>   | <၁၆၀> သိန်း           | ၆၈၄   |
| ၃     | ကျေးရွာအတွက် ဦးစားပေး                                     | <က+မ>   | <၁၆၀> သိန်း           | ၆၈၄   |
| ၄     | ကျေးရွာအတွက် ဦးစားပေး                                     | <က>   | <၁၀၀> သိန်း           | ၆၈၄   |
| ၅     |   |   |                       |   |



နောက်ဆက်တွဲ(၄) ခြားနားသောအပိုင်းများအတွက် ဦးစားပေးဖွံ့ဖြိုးရေးလုပ်ငန်းစဉ် အနှစ်ချုပ်

မူရင်းသည်အား VPSC တွင်ထားရှိရပါမည်။အခြားဌာနများနှင့် ညှိနှိုင်းရန်အတွက် မိတ္တူအား TPIC သို့ပို့ရပါမည်။MIS data အနေဖြင့် သွင်းရန် မလိုအပ်ပါ။

|                                     | အဆင့် | လုပ်ငန်း                                   | မည်သူဦးစားပေးလဲ   | ကျေးရွာမှတာဝန်ခံသူ<br>(သို့)<br>အုပ်စု | ပြင်ပမှမည်သူ<br>ထောက်ပံ့ မလဲ |
|-------------------------------------|-------|--|---|--|------------------------------|
| အခြေခံအဆောက်အအုံ                    | ၁     | ဥာဏသန်လမ်း၊<br>ကျောက်မြေဥာဏသန်             | <input checked="" type="checkbox"/> မ<br><input checked="" type="checkbox"/> ကျား |  |                              |
|                                     | ၂     | ခန့်: မဆောင်တိုးချဲ့၊<br>ခြေ၊ နှင့်ကာရံခြေ | <input checked="" type="checkbox"/> မ<br><input type="checkbox"/> ကျား            |  |                              |
|                                     | ၃     |  | <input type="checkbox"/> မ<br><input type="checkbox"/> ကျား                       |  |                              |
|                                     | ၄     |  | <input type="checkbox"/> မ<br><input type="checkbox"/> ကျား                       |  |                              |
|                                     | ၅     |  | <input type="checkbox"/> မ<br><input type="checkbox"/> ကျား                       |  |                              |
| အသက်မွေးဝမ်းကျောင်း/စိကပ်ပျိုးခြင်း | ၁     |  | <input type="checkbox"/> မ<br><input type="checkbox"/> ကျား                       |  |                              |
|                                     | ၂     |  | <input type="checkbox"/> မ<br><input type="checkbox"/> ကျား                       |  |                              |
|                                     | ၃     |  | <input type="checkbox"/> မ<br><input type="checkbox"/> ကျား                       |  |                              |
|                                     | ၄     |  | <input type="checkbox"/> မ<br><input type="checkbox"/> ကျား                       |  |                              |
|                                     | ၅     |  | <input type="checkbox"/> မ<br><input type="checkbox"/> ကျား                       |  |                              |
| ကျန်းမာရေးနှင့် အာဟာရ               | ၁     |  | <input type="checkbox"/> မ<br><input type="checkbox"/> ကျား                       |  |                              |
|                                     | ၂     |  | <input type="checkbox"/> မ<br><input type="checkbox"/> ကျား                       |  |                              |
|                                     | ၃     |  | <input type="checkbox"/> မ<br><input type="checkbox"/> ကျား                       |  |                              |
|                                     | ၄     |  | <input type="checkbox"/> မ<br><input type="checkbox"/> ကျား                       |  |                              |
|                                     | ၅     |  | <input type="checkbox"/> မ<br><input type="checkbox"/> ကျား                       |  |                              |
| ပညာရေး                              | ၁     |  | <input type="checkbox"/> မ<br><input type="checkbox"/> ကျား                       |  |                              |
|                                     | ၂     |  | <input type="checkbox"/> မ<br><input type="checkbox"/> ကျား                       |  |                              |
|                                     | ၃     |  | <input type="checkbox"/> မ<br><input type="checkbox"/> ကျား                       |  |                              |



လူထုထုတ်ပြု စီမံကိန်း၊ စီမံကိန်းလက်ခွဲ အပိုင်း - (၃) - ၂၉-၁၀-၂၀၁၆

ပုံစံ - ၀ - ၄ ကျေးရွာအုပ်စုစီမံကိန်းလုပ်ငန်းခွဲရွေးချယ်ခြင်းပုံစံ (Form PC 4)

၁ မြေညွှန်ရွက်၊ စီမံကိန်းလုပ်ငန်းခွဲရွေးချယ်မှုအစည်းအဝေးပြီးနောက်တွင် ကျေးရွာအုပ်စု CF/TF တို့၏ အကျဉ်းချုပ်ချက်များကို ကျေးရွာစီထောက်ကော်မတီမှ လက်မှတ်ရေးထိုးပြီး အဆိုပါပုံစံအား ၉ မှတ်တိုင်ဖြည့်သွင်းရမည်။ ဤပုံစံအား ပြည့်စုံစွာဖြည့်သွင်းပြီးပါက ကျေးရွာအုပ်စုမှ မြို့တော်ထောက်ပံ့ရေးဦးစီးဌာနတွင် TPIC သို့ ပေးပို့ရန်အတွက် နောက်ဆက်တွဲအဖြစ် ထားရှိရမည်။ CF မှ ကျေးရွာတာဝန်ရွာချင်းစီ စီမံကိန်းလုပ်ငန်းခွဲဆိုင်ရာ အချက်အလက်များကို MIS သို့ ထည့်သွင်းရမည်။ (မာကွန်စီမံကိန်းလုပ်ငန်းခွဲ လျှောက်ပိုင်သော ကျေးရွာများ မပါဝင်ပါ။)

၂ ကျေးရွာစည်းရုံးရေးမှူး/ဝန်ထမ်းအမည် ဦးကျော်စွာ (TF) ၊ မြို့၊ ကျောက်စွဲ (CF)

၃ စီမံကိန်းအစည်းအဝေးကြိုစီမံရေးမှူး (✓)  စီမံကိန်း(၁)၊  စီမံကိန်း(၂)  စီမံကိန်း(၃)  စီမံကိန်း(၄)  စီမံကိန်း(၅)

၄ ဦးနယ်/ဆိုင်း ကဏ္ဍ : မြန်မာ  မြန်မာအုပ်စု  ကရင်  ကရင်ခွယ်  ကရင်နီ  ကရင်စု  ကရင်အိ  ကရင်စု  ကရင်အိ

| ကျေးရွာအမည် | ဆောင်ရွက်မည့် လုပ်ငန်းများ | အတိုင်အတာ     | ခန့်မှန်း တိုက်ရိုက် အကျိုးထက်သာမှု ရှိသူများ | အဆိုပြုတင်ပြသူ  | စီမံကိန်းမှ ထည့်ဝင်မှု | ခန့်မှန်းတန်ဖိုး     |   | စုစုပေါင်း  |
|-------------|----------------------------|---------------|---|---|------------------------|----------------------|---|-------------|
|             |                            |               |   |   |                        | ကျေးရွာမှ ထည့်ဝင်မှု | အခြားထည့်ဝင်မှု (ခေါ်ပြုပါ) ထည့်ဝင်မှု   အမည်/အဖွဲ့ |             |
| တနိုးလဟာ    | ကျောက်ဆေး<br>လမ်း          | ၂၄၀၀ x ၂၂ x ၂ | (၂၄၅၅) ဦး<br>ကျေးရွာမှ                        | <input type="checkbox"/> ကျေး<br><input type="checkbox"/> မ<br><input checked="" type="checkbox"/> ကျေး + မ | ၁၅၅<br>(၁၂၅)           |                      |   | (၁၂၅၀) ခန့် |
| ဒေါ်စိ      | ကျောက်ဆေး<br>လမ်း          | ၃၀၀၀ x ၂၂ x ၂ | (၂၄၅၅) ဦး<br>ကျေးရွာမှ                        | <input type="checkbox"/> ကျေး<br><input type="checkbox"/> မ<br><input checked="" type="checkbox"/> ကျေး + မ | ၁၅၅<br>(၁၅၅)           |                      |   | (၁၅၅၀) ခန့် |
|             |                            |               |   |   |                        |                      |   |             |
|             |                            |               |   |   |                        |                      |   |             |
|             |                            |               |   |   |                        |                      |   |             |

spc : ကျေးရွာအုပ်စု စီမံကော်မတီမှ ဥက္ကဋ္ဌ အောင်ကျော်ကျော် လက်မှတ် ၂၀၁၆.၀၅.၁၀

မှူး ဦးစိုးကျော် လက်မှတ် ၂၀၁၆.၀၅.၁၀



ပထမအကြိမ် ကျေးရွာအစည်းအဝေးမှတ်တမ်း


- ပြုလုပ်သည့်အုပ်စု - ဒေါကလော်ဒူ
- ပြုလုပ်သည့်ကျေးရွာ - ဒေါစဲ
- ပြုလုပ်သည့်နေရာ - ဒေါစဲကျေးရွာခန်းမဆောင်
- ပြုလုပ်သည့်ရက်စွဲ - ၁၆.၁၂.၂၀၁၆
- တက်ရောက်သူဦးရေ - ၈ (၅၄)ဦး ၊ မ-(၄၂)ဦး
- ပြုလုပ်ရခြင်းရည်ရွယ်ချက် - လူထုဗဟိုပြုစီမံကိန်းအကြောင်း(PRA Tools)နှင့် စေတနာ့ဝန်ထမ်းရွေးချယ်ခြင်း

လူမှုဆန်းစစ်ခြင်းဆိုင်ရာ ပထမအကြိမ်ကျေးရွာ အစည်းအဝေးကိုတက်ရောက်သူစာရင်းကောက်ယူခြင်းကို မနက် (၉:၃၀) အချိန်တွင် စတင်ခဲ့ပါသည်။ ထို့နောက် အစည်းအဝေးပြုလုပ်ရခြင်းရည်ရွယ်ချက်ကို ရှင်းလင်းပြောကြားပြီးဒေါစဲကျေးရွာ အုပ်ချုပ်ရေးမှူး ဦးစေးရယ်မှ တိုက်တွန်းအားပေးစကားပြောကြားခဲ့ပါသည်။ ဆက်လက်၍ အစီအစဉ်အရ လက်ထောက်နည်းပညာမှူး ဆရာမထက်ထက်အောင်မှ လူထုဗဟိုပြုစီမံကိန်းစက်ဝန်းအပိုင်း (၆)ပိုင်းနှင့် အဆင့်(၁၄)ဆင့်ကို စီမံကိန်းလုပ်ငန်းဆောင်ရွက်မှု ပုံစံနှင့်တကွ ဆွေးနွေးခဲ့ပါသည်။

ထို့နောက် လူထုစည်းရုံးရေးမှူး ဆရာကျော်မင်းထွန်းက ကျေးရွာစေတနာ့ဝန်ထမ်း၏ တာဝန်နှင့် ဝတ္တရားများကို ရှင်းပြပြီး ကျေးရွာစေတနာ့ဝန်ထမ်းအမျိုးသား (၁) ဦး၊ အမျိုးသမီး (၁)ဦးကို ရွေးချယ်ခဲ့ပါသည်။

ထို့နောက် လူမှုဆန်းစစ်ခြင်းဆိုင်ရာ (PRA Tools) များကို ကျေးရွာ၏ လူမှုရေးနှင့် အရင်းမြစ်ပြင်ပပုံကို ပြန်လည်ရေးဆွဲခြင်း၊ ဥစ္စာနေကြွယ်ဝမှု အဆင့်သတ် မှတ်ချက် ဆွေးနွေးခြင်း၊ ကျေးရွာတွင်း ဖွံ့ဖြိုးတိုးတက်လာသော အခြေအနေများနှင့် ပြောင်းလဲမှုများကို သိရှိနိုင်ရန် ရာသီခွင်ပြကွဲဒီဇိုက်ကို အသုံးပြုပြီးဆွေးနွေးခဲ့ပါသည်။ ဆက်လက်ပြီး နေ့လည် (၁:၀၀)အချိန်တွင် ကျား၊ မ ရေးရာအသုံးပြုမှုနှင့် ထိန်းချုပ်မှုများကိုခွဲခြားစိတ်ဖြာခြင်း၊ အမျိုးသားနှင့် အမျိုးသမီးကို အဖွဲ့ခွဲ၍ ပင့်ကူအိမ်သုံးသပ်ခြင်းနှင့် ကျေးရွာအတွင်းအဖွဲ့အစည်းဆိုင်ရာချိတ်ဆက်မှုဇယားကို ရေးဆွဲပြီး ပြန်လည် တင်ပြခြင်းများပြုလုပ်ခဲ့ပါသည်။

နောက်ဆုံးအနေဖြင့် လူမှုဆန်းစစ်ခြင်းဆိုင်ရာ (PRA Tools) များကိုရည်ရွယ်ချက်နှင့်တကွ ပြန်လည် သုံးသပ်စေပြီး ကျေးရွာအုပ်ချုပ်ရေးမှူးမှ ကျေးဇူးတင်စကားပြောကြားပြီး အစည်းအဝေးကို ညနေ (၄:၃၀)အချိန်တွင် ရုပ်သိမ်းလိုက်ပါသည်။

မှတ်တမ်းတင်သူ-   
ဦးကျော်မင်းထွန်း


ဒုတိယအကြိမ် ကျေးရွာအစည်းအဝေးမှတ်တမ်း

- ပြုလုပ်သည့်အုပ်စု - ဒေါကလော်ဒု
- ပြုလုပ်သည့်ကျေးရွာ - ဒေါစဲ
- ပြုလုပ်သည့်နေရာ - ဒေါစဲကျေးရွာခန်းမဆောင်
- ပြုလုပ်သည့်ရက်စွဲ - ၂၅.၁၂.၂၀၁၆
- တက်ရောက်သူဦးရေ - က (၅၄)ဦး၊ မ-(၄၇)ဦး
- ပြုလုပ်ခြင်းရည်ရွယ်ချက် - စီမံကိန်းအထောက်အကူပြုကော်မတီများ ပြန်လည်ဖွဲ့စည်းရန်နှင့် ကျေးရွာ၏အခက်ခဲ၊ ပြဿနာ၊ မျှော်မှန်းချက်များနှင့် စီမံကိန်းလုပ်ငန်းခွဲများ ဖော်ထုတ်နိုင်ရန်

ဒုတိယအကြိမ် ကျေးရွာအစည်းအဝေးကို တက်ရောက်သူစာရင်းကောက်ယူခြင်းနှင့်အတူ နံနက် (၉:၀၀)နာရီတွင် စတင်ခဲ့ပါသည်။ ပထမအကြိမ်ကျေးရွာအစည်းအဝေးတွင် ပြုလုပ်ခဲ့သော လူမှုဆန်းစစ်ခြင်းဆိုင်ရာ (PRA Tools) များကို ကော်မတီဝင်များမှ ပြန်လည်ဆွေးနွေးခဲ့ပါသည်။ ထို့နောက် ကော်မတီအဖွဲ့ဝင်အားလုံး၏ တာဝန်ဝတ္တရားများကို ရှင်းပြခဲ့ပြီး ကော်မတီဝင်များကိုရွေးချယ်ခဲ့ပါသည်။

ဆက်လက်ပြီးကျေးရွာဖွံ့ဖြိုးတိုးတက်ရေးအတွက် အဟန့်တားဖြစ်စေသော အခက်ခဲ၊ ပြဿနာများ၊ မျှော်မှန်းချက်များနှင့် ကျေးရွာ၏ဖွံ့ဖြိုးရေးလုပ်ငန်းစဉ်များကို အမျိုးသားနှင့် အမျိုးသမီး အုပ်စုခွဲ၍ ဆွေးနွေးခဲ့ပါသည်။ ထို့နောက် စီမံကိန်းနှင့်ပတ်သက်သော လူမှုအကာကွယ် နှင့် သဘာဝပတ်ဝန်းကျင်များ အကာကွယ်များ၊ အကျိုးဝင်သော စီမံကိန်းလုပ်ငန်းခွဲများနှင့် အကျိုးမဝင်သောစီမံကိန်းလုပ်ငန်းများ၏ စံနှုန်းသတ်မှတ်ချက်များကို ရှင်းပြခဲ့ပါသည်။

ထို့နောက် ဝေဖန်အကြံပြုတိုင်ကြားဖြေရှင်းရေးစနစ်အား အသက်ဝင်စေရန်စာတိုက်ပုံးထားရှိခြင်းကို ရည်ရွယ်ချက်နှင့်တကွ စာအိတ်အသုံးပြုပုံများကို ထပ်မံဆွေးနွေးခဲ့ပါသည်။ နောက်ဆုံးအနေဖြင့် ပြန်လည်ဖွဲ့စည်းထားသော ကော်မတီဝင်များနှင့်စေတနာ့ဝန်ထမ်းများကို (C .O. C နှင့် H . R )တွင် လက်မှတ်ရေးထိုးခြင်းနှင့် ကျေးရွာအုပ်ချုပ်ရေးမှူးမှ တက်ရောက်လာသော ကျေးရွာလူထုအား ကျေးဇူးတင်စကားပြောကြားပြီး အစည်းအဝေးကို ညနေ (၄:၀၀) အချိန်တွင် ရုပ်သိမ်းခဲ့ပါသည်။

မှတ်တမ်းတင်သူ-   
ဦးကျော်မင်းထွန်း

အုပ်စု

ကျေးရွာ လူထုပူးပေါင်းပါဝင်သောလူမှုဆန်းစစ်ခြင်းနှင့် အကဲဖြတ်ခြင်းလုပ်ငန်းစဉ် (PSA/PRA)အကျဉ်းချုပ်

| စဉ် | အကြောင်းအရာ  | ရက်စွဲ     | ဦးတည်အုပ်စု  | တက်ရောက်အုပ်စု |    |    | အဓိက ဆွေးနွေးချက်များ  |
|-----|--|------------|--|----------------|----|----|--|
|     |  |            |  | တ              | မ  | ပ  |  |
| ၁။  | ကျေးရွာလူမှုရေးပြသယ်ဇာတပြမြေပုံ (Social map/ Resource map) | ၅၀၀၆-၀၂-၁၅ | ရပ်မိရပ်ဖ၊ ကော်မတီကျေးရွာ လူထုများအားလုံး                  | 40             | 42 | 82 | အိမ်အမျိုးအစားများ၊ အခြေခံအဆောက်အဦများ၊ လမ်းပန်းဆက်သွယ်ရေးအခြေနေ၊ လယ်ယာမြေများ၊ ရေထွက်ပေါက်၊ ရေလောင်ကန်၊ သစ်တောများ                                      |
| ၂။  | လူမှုစီးပွားအဆင့်သတ်မှတ်ခြင်း (Wealth Ranking)             | ၅၀၀၆-၀၂-၁၅ | ချမ်းသာ၊ အလယ်အလတ်၊ နွမ်းပါး၊                               | 40             | 42 | 82 | ကျေးရွာလူမှုစီးပွားရေးကို အုပ်စုများခွဲခြားသတ်မှတ်နိုင်ရေးအတွက် အခြေခံစံနှုန်းများသတ်မှတ်ရန် အများလူထုသဘောတူတတ်မှတ်ခြင်း                                 |
| ၃။  | ကျား/မရေးရာ တက္က (Assect Mapping)                          | ၅၀၀၆-၀၂-၁၅ | ကျေးရွာအတွင်းရှိ အမျိုးသားနှင့် အမျိုးသမီးများ             | 40             | 42 | 82 | ကျေးရွာအတွင်းရှိ အရင်းအမြစ်၊ ပိုင်ဆိုင်မှု၊ အခြေခံအဆောက်အဦ၊ စသော လုပ်ငန်းများကို ဘယ်သူတွေက အသုံးပြု၊ ထိမ်းချုပ်နေသလဲဆိုတာကို ဆွေးနွေးမှုများပြုလုပ်ခြင်း |
| ၄။  | ဝင့်ကူအိမ်ကွန်ယက် (Spider Web)                             | ၅၀၀၆-၀၂-၁၅ | အမျိုးသားများနှင့် အမျိုးသမီးများ၊ ကျေးရွာလူထု             | 40             | 42 | 82 | အမျိုးသားများနှင့် အမျိုးသမီးများ တန်းတူအခွင့်အရေး ရရှိမှုနှင့် မရရှိသည့် အကြောင်းအရင်းများ (လုပ်အားခ)   |
| ၅။  | အဖွဲ့အစည်းချိတ်ဆက်ပုံ (Venn Diagram)                       | ၅၀၀၆-၀၂-၁၅ | ကျေးရွာအုပ်ချုပ်ရေးအဖွဲ့၊ ကျေးရွာစီထောက်အဖွဲ့၊ ကျေးရွာလူထု | 40             | 42 | 82 | ကျေးရွာအတွင်းရှိ အဖွဲ့အစည်းများနှင့် မည်သို့သောလုပ်ငန်းများအတွက် မည်သည့်အဖွဲ့များ ချိတ်ဆက်လုပ်ကိုင်မှုရှိခြင်း   |

|     |   |            |   |    |    |     |   |
|-----|---|------------|---|----|----|-----|---|
| ၆။  | ရာသီခွင်ပြပြကွဲခွဲ<br>(Seasonal Calendar)                             | ၅၆-၀၂-၂၀၁၆ | ကော်မတီဝင်များ၊<br>အမျိုးသမီး/သား<br>ဆင်းရဲနွမ်းပါးသူ | 40 | 42 | 82  | စိုက်ပျိုးရိတ်သိမ်းကာလ<br>(တောင်ယာ၊လယ်ယာ)၊ စီး<br>ပွားရေး/ငွေရွာ(အရောင်း<br>အဝယ်)၊ ပွဲတော်ချိန်၊ မိုးများ<br>ကာလ၊ ကျန်းမာရေးဆိုးကာ<br>လ၊ ဝင်ငွေအကောင်းဆုံး<br>ကာလ၊ ဝင်ငွေအနည်းဆုံး<br>ကာလ၊ အလုပ်ပါးကာလ၊<br>ရေရွားကာလ  |
| ၇။  | အခက်အခဲ/ပြဿ<br>နာ (Problem)   | ၅၆-၀၂-၂၀၁၆ | အမျိုးသမီး၊ အမျိုး<br>သား၊ လူထုအား<br>လုံး            | 54 | 47 | 101 | ငွေရေးကြေးရေး၊ စည်းလုံး<br>ညီညွတ်ခြင်း၊ တစ်ဦးနှင့်တစ်<br>ဦးလေးစားခြင်း၊ မြေနေရာ<br>ကျဉ်းခြင်း၊ စားဝတ်နေရေး၊<br>ကျန်းမာရေး၊ ပညာရေး၊<br>စီးပွားရေး၊ လမ်းပန်းဆက်<br>သွယ်ရေး၊   |
| ၈။  | ကျေးရွာ၏(၄)နှစ်စာ<br>မျှော်မှန်းချက်များ<br>(Village Vision)          | ၅၆-၀၂-၂၀၁၆ | ကျေးရွာလူထု<br>အားလုံး                                | 54 | 47 | 101 | ပိုမိုတိုးတက်စည်းလုံးဖွံ့ဖြိုး၊<br>ပိုမိုကျန်းမာလုပ်ကိုင်နိုင်<br>(စားဝတ်နေရေး)၊ ပိုမိုပညာ<br>ရေးကောင်း၊ အလုပ်အကိုင်<br>အခွင့်အလမ်းပိုမိုကောင်း၊<br>စီးပွားရေး၊ လူမှုရေး၊ ပညာ<br>ရေး၊ ကျန်းမာရေး<br>ပိုမိုကောင်းမွန်လာနိုင်၊ ပိုမို<br>ကျေးရွာဖွံ့ဖြိုးလာနိုင်။ |
| ၉။  | ကျေးရွာဖွံ့ဖြိုးရေး<br>လုပ်ငန်းစဉ်များ<br>(Village Approve<br>Vision) | ၅၆-၀၂-၂၀၁၆ | ကျေးရွာလူထု<br>အားလုံး                                | 54 | 47 | 101 | ခန်းမဆောင်၊ ဆေးပေးခန်း၊<br>စာသင်ကျောင်း၊ လမ်း၊<br>ရေလျှောင့်ကန်၊<br>ရေပိုက်/ငုတ်၊ လျှပ်စစ်မီး၊  |
| ၁၀။ | ကျေးရွာဦးစားပေး<br>လုပ်ငန်းစဉ်များ<br>(Village Object<br>Vision)      | ၅၆-၀၂-၂၀၁၆ | ကျေးရွာလူထု<br>အားလုံး                                | 54 | 47 | 101 | ကျေးရွာဖွံ့ဖြိုးရေးလုပ်ငန်း<br>စဉ်အဆင့်သတ်မှတ်ခြင်း၊<br>တိုင်းတာခြင်း၊ ခန့်မှန်းကုန်<br>ကျငွေတွက်ချက်ခြင်း၊<br>အကျိုးခံစားခွင့်ရှိသူ<br>လူဦးရေ  |
| ၁၁။ | ကျေးရွာသမိုင်း<br>အကျဉ်းချုပ်<br>(History)                            | ၅၆-၀၂-၂၀၁၆ | အမျိုးသမီး၊ အမျိုး<br>သားလူထုအားလုံး                  | 54 | 47 | 101 | ကျေးရွာစတင်တည်ထောင်<br>သည့်ခုနှစ်၊ အိမ်ခြေ၊ လူဦး<br>ရေ၊ လူမျိုး၊ ဘာသာ စသော<br>ကျေးရွာသမိုင်းအချက်အ<br>လက်အဆင့်ဆင့်များကို<br>ဖော်ထုတ်ခြင်း။   |