

ပြည်ထောင်စုမြန်မာနိုင်ငံတော်အစိုးရ
စိုက်ပျိုးရေး၊ မွေးမြူရေးနှင့် ဆည်မြောင်းဝန်ကြီးဌာန
ကျေးလက်ဒေသဖွံ့ဖြိုးတိုးတက်ရေးဦးစီးဌာန
ဒီးမော့ဆိုမြို့နယ်



လူထုဗဟိုပြုဖွံ့ဖြိုးရေးစီမံကိန်း

National Community Driven Development Project (NCDDP)

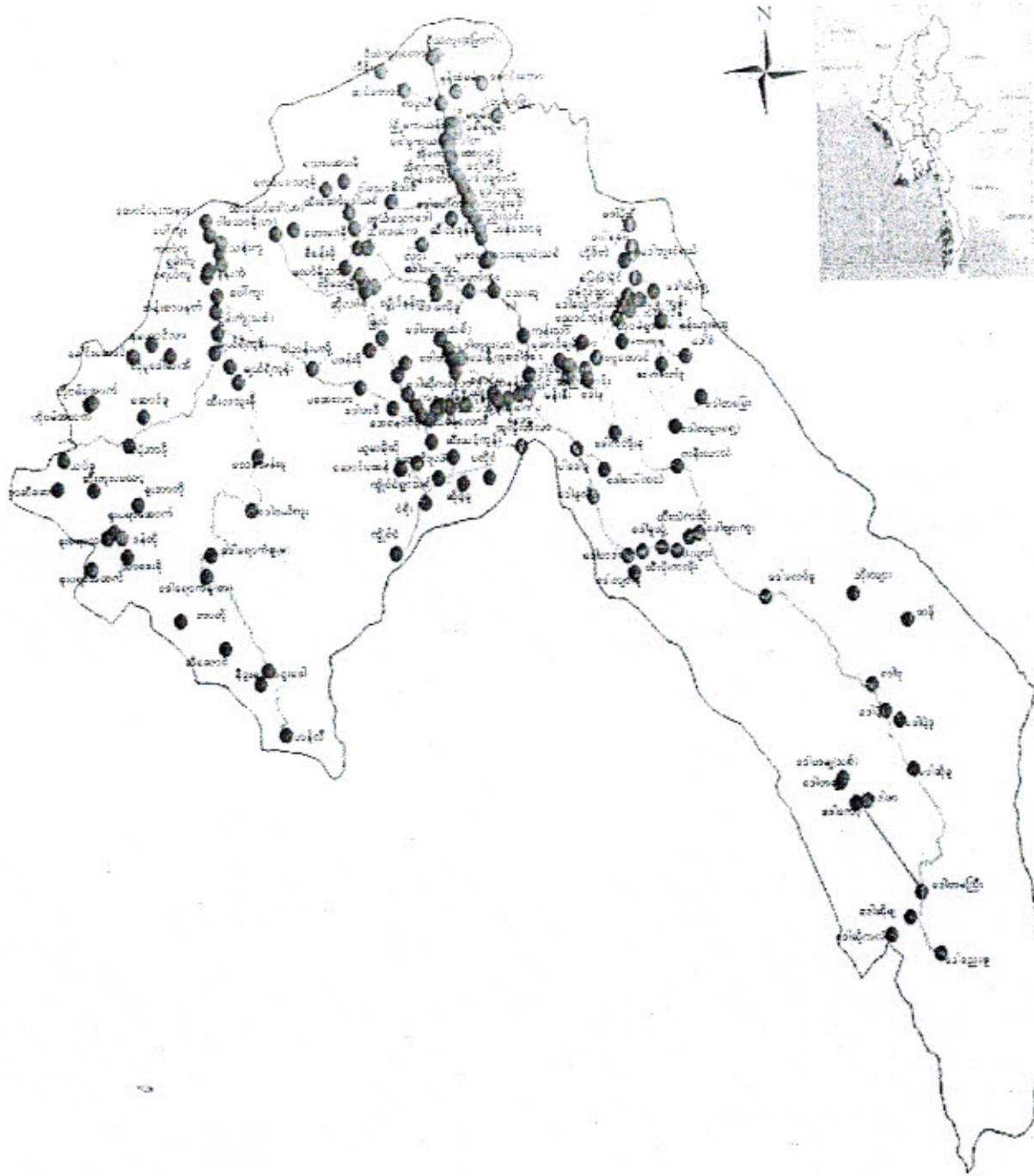


ကျေးရွာဖွံ့ဖြိုးရေးအစီအစဉ်
Village Development Plan
ဒေါကလော်ဒူကျေးရွာ၊ ဒေါကလော်ဒူအုပ်စု
(၂၀၁၇-၂၀၁၈)

မာတိကာ

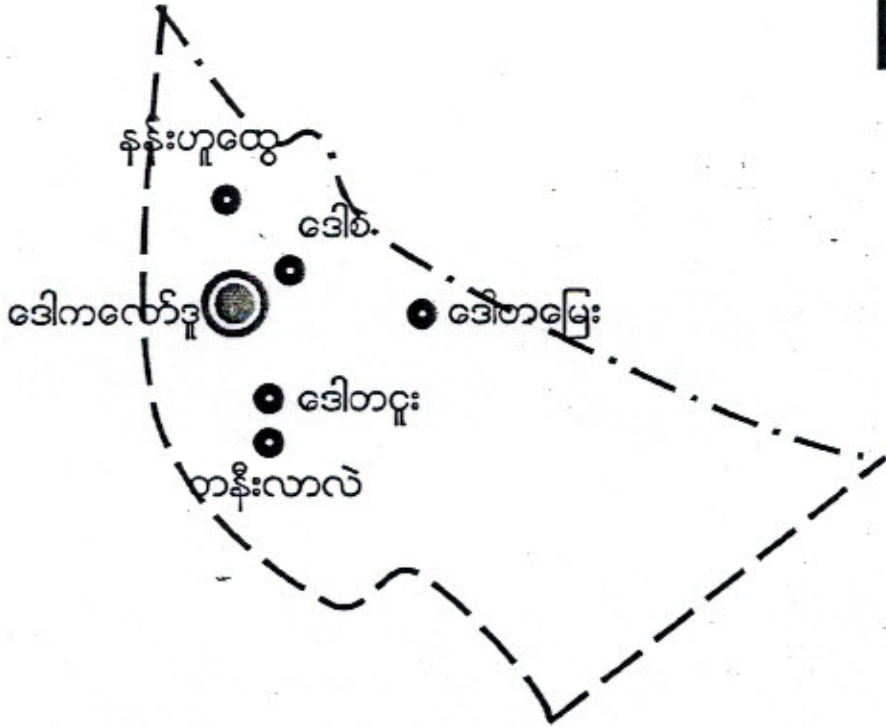
ပိုဒ်	အကြောင်းအရာ	စာမျက်နှာ	
		မှ	ထိ
၁။	ဒီးမော့ဆိုမြို့နယ်မြေပုံ	၁	၁
၂။	ကျေးရွာအုပ်စုမြေပုံ	၂	၂
၃။	အုပ်စုတွင်ပါဝင်သော ကျေးရွာများစာရင်းနှင့်လူဦးရေ	၃	၃
၄။	ကျေးရွာမြေပုံ(တည်နေရာ)	၄	၄
၅။	ကျေးရွာမြေပုံသုံးသပ်ချက်	၅	၅
၆။	ကျေးရွာသမိုင်းကြောင်းအကျဉ်းချုပ်	၆	၆
၇။	ကျေးရွာအတွင်းရှိ ဥစ္စာဓနကြွယ်ဝမှုအဆင့်သတ်မှတ်ခြင်း	၇	၇
၈။	ကျေးရွာအတွင်းရှိ ဥစ္စာဓနကြွယ်ဝမှုအဆင့်သတ်မှတ်သုံးသပ်ချက်	၈	၈
၉။	ကျေးရွာအတွင်းရှိ ကျား/မဆိုင်ရာ ပင့်ကူအိမ်ဖော်ထုတ်ခြင်း	၉	၉
၁၀။	ကျေးရွာအတွင်းရှိ ကျား/မဆိုင်ရာ ပင့်ကူအိမ်ဖော်ထုတ်သုံးသပ်ချက်	၁၀	၁၀
၁၁။	ကျေးရွာအတွင်းရှိ အဖွဲ့အစည်းဆိုင်ရာချိတ်ဆက်မှုဖော်ထုတ်ခြင်း	၁၁	၁၁
၁၂။	ကျေးရွာအတွင်းရှိ အဖွဲ့အစည်းဆိုင်ရာချိတ်ဆက်မှုဖော်ထုတ်သုံးသပ်ချက်	၁၂	၁၂
၁၃။	ကျေးရွာအတွင်းရှိ ရာသီခွင်ပြဇယားများကိုဖော်ထုတ်ခြင်း	၁၃	၁၃
၁၄။	ကျေးရွာအတွင်းရှိ ရာသီခွင်ပြဇယားများကိုဖော်ထုတ်သုံးသပ်ချက်	၁၄	၁၄
၁၅။	ကျေးရွာအတွင်းရှိ ကော်မတီဝင်များစာရင်း/ခါတ်ပုံ	၁၅	၁၆
၁၆။	ကျေးရွာဖွံ့ဖြိုးရေးအစီအစဉ်ဆောင်ရွက်မှု မှတ်တမ်းခါတ်ပုံများ	၁၇	၂၀
၁၇။	ကျေးရွာအချက်အလက်ပုံစံ(၁)	၂၁	၂၃
၁၈။	စီမံကိန်းစက်ဝန်း အချိန်ဇယား(ပုံစံ-၂)	၂၄	၂၅
၁၉။	ကျေးရွာဖွံ့ဖြိုးရေးဦးစားပေးအစီအစဉ်(ပုံစံ-၃)	၂၆	၂၈
၂၀။	ကျေးရွာအုပ်စုစီမံကိန်းလုပ်ငန်းခွဲ ရွေးချယ်ခြင်း(ပုံစံ-၄)	၂၉	၂၉
၂၁။	ကျေးရွာအစည်းအဝေးမှတ်တမ်းများ	၃၀	၃၁
၂၂။	လူထုပူးပေါင်းပါဝင်သောလူမှုဆန်းစစ်ခြင်းနှင့် အကဲဖြတ်ခြင်းလုပ်ငန်းစဉ် (PSA/PRA) အကျဉ်းချုပ်ဇယား	၃၂	၃၃

ဒီးမော့ဆိုမြို့နယ်မြေပုံ



ဒီးမော့ဆိုမြို့နယ်၊ ဒေါကလော်ဒူးကျေးရွာအုပ်စု

အညွှန်းပြမြေပုံ



ရည်ညွှန်းချက်

မြို့နယ်ခြား: - . - . - .

အုပ်စုခြား: - - - - -

ကျေးရွာအုပ်စု: (Large circle with a smaller circle inside)

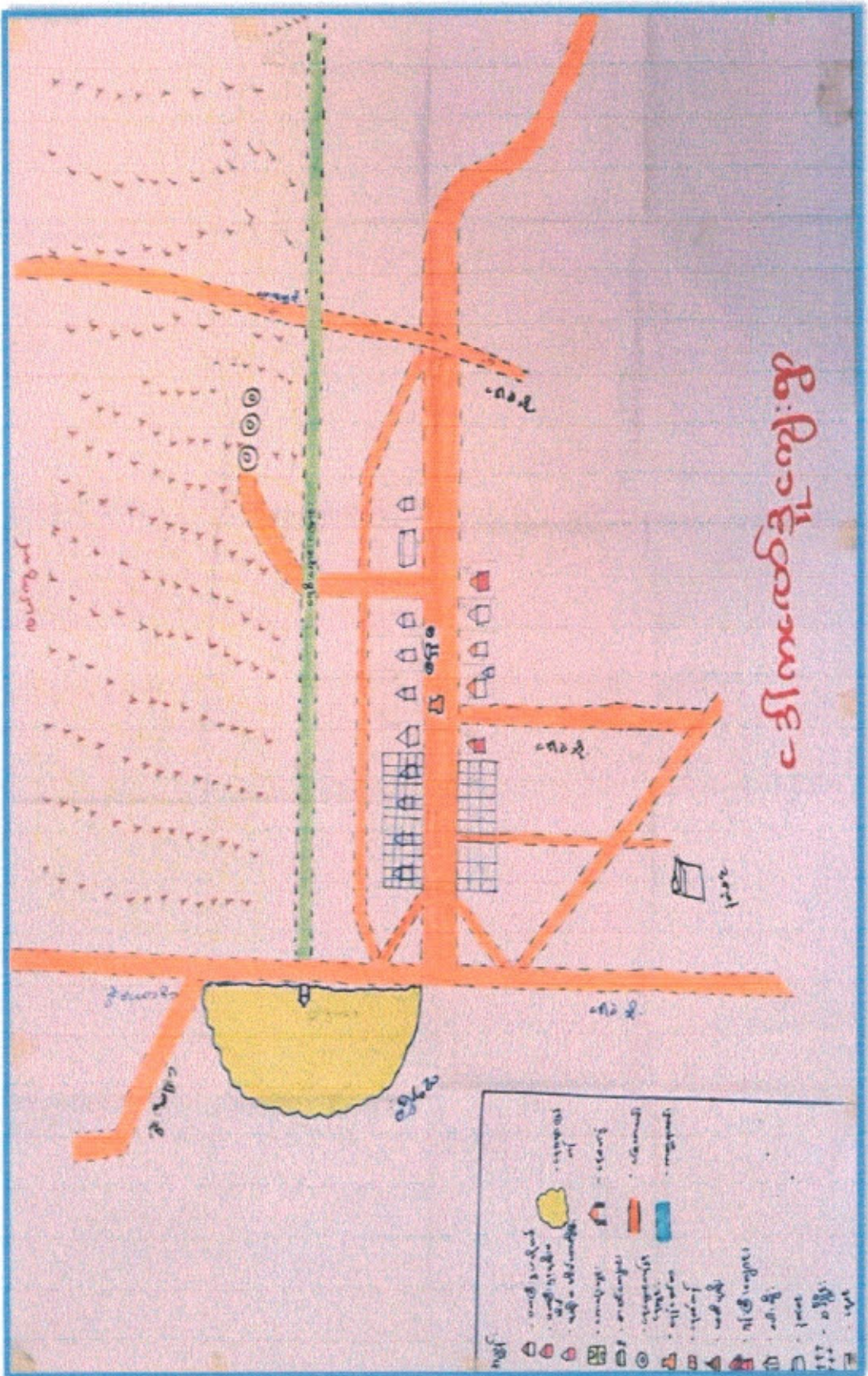
ကျေးရွာ: (Small solid circle)

စဉ်	ကျေးရွာ	ကျား	မ	ပ	အိမ်ခြေ	အိမ်ထောင်စု
၁	ဒေါက်လော်ဒူ	၂၀	၂၃	၄၃	၁၁	၁၁
၂	နန်းဟူတေ	၁၆၀	၁၄၀	၃၀၀	၅၅	၆၉
၃	ဒေါ်စံ	၃၃၉	၃၅၀	၆၈၉	၁၅၀	၁၅၄
၄	ဒေါ်တမြေး	၁၁၅	၉၀	၂၀၅	၄၄	၄၁
၅	ဒေါ်တဌေး(ရှေ့)	၂၄၈	၂၇၁	၅၁၉	၁၂၅	၁၃၉
၆	တနီးလာလဲ	၃၈၁	၃၉၅	၇၇၆	၁၇၁	၁၆၅
		၁၂၆၃	၁၂၆၉	၂၅၃၂	၅၅၆	၅၇၉

(၃)

(၃)

လူမှုရေးနှင့် သဘာဝအရင်းအမြစ်ပြမြေပုံ



ဒေါ်ကလော်ဒူအုပ်စု ၊ နန်းဟူးတွေ+ဒေါ်ကလော်ဒူကျေးရွာ

ဥစ္စနေကြွယ်ဝမှု အဆင့်သတ်မှတ်ချက်

ရက်စွဲ ၊ ၂၇-၁၂-၂၀၁၆

နန်းဟူးတွေ+ဒေါ်ကလော်ဒူကျေးရွာများတွင် ပအိုဝ်လူမျိုးများအများဆုံးနေထိုင်သော ကျေးရွာများ ဖြစ်ပါသည်။ထိုကျေးရွာများ၏ အဓိကစီးပွားဖြစ်သီးနှံများမှာ စပါး၊ပြောင်းဖူး၊ပဲစေ့တို့ကိုစိုက်ပျိုးကြသည်။ ထိုကျေးရွာများ၏ စီးပွားရေး၊လူမှုရေး၊ပညာရေး၊ကျန်းမာရေးနှင့်ဖွံ့ဖြိုးတိုးတက်မှုကိုလေ့လာရာတွင် အမျိုးအစား (၃)မျိုးကိုတွေ့ရပါသည်။ထိုအမျိုးအစား(၃)မျိုးမှာ ချမ်းသာသောအိမ်ထောင်စု၊ အတော်အသင့်ပြေလည်သော အိမ်ထောင်စုနှင့် မပြေလည်သောအိမ်ထောင်စုဟူ၍ လေ့လာတွေ့ရှိရပါသည်။

ချမ်းသာသောအိမ်ထောင်စုမှပိုင်ဆိုင်ထားသည့် ပစ္စည်းများကိုလေ့လာရာတွင် ကား၊ထော်လဂျီ၊ ပုစဉ်းခေါင်း၊ခွေစက်၊ကိုင်းရှည်၊ဆိုင်ကယ်၊ထွန်စက်၊နှစ်ထပ်တိုက်၊အိမ်၊TV၊ဖုန်း၊လယ်(၆)ဧကအထက်၊တောင်ယာ (၁၀)ဧကများပိုင်ဆိုင်ကြသည်။

အတော်အသင့်ပြေလည်သောအိမ်ထောင်စုမှ ပိုင်ဆိုင်သည့်ပစ္စည်းများမှာ ပျဉ်ထောင်အိမ်၊ ထော်လဂျီ၊ကိုင်းရှည်၊ဆိုင်ကယ်၊TV၊ဖုန်း၊လယ်(၃)ဧကအောက်၊တောင်ယာ(၅)ဧကများပိုင်ဆိုင်ကြသည်ကို တွေ့ရပါသည်။

မပြေလည်သောအိမ်ထောင်စုများမှ ပိုင်ဆိုင်သောပစ္စည်းများမှာ ထရုံအိမ်၊ဆိုင်ကယ်၊စက်ဘီး၊ နွားလှည်း၊တောင်ယာ(၅)ဧကအောက်များပိုင်ဆိုင်ကြသည်။

နန်းဟူးတွေ+ဒေါ်ကလော်ဒူကျေးရွာများတွင် ချမ်းသာသောအိမ်ထောင်စုမှာ အလွန်နည်းပါးပြီး အတော်အသင့်ပြေလည်သောအိမ်ထောင်စုနှင့် မပြေလည်သောအိမ်ထောင်စုမှာအလွန်များပြားသောကြောင့် ကျေးရွာ ၏ ဖွံ့ဖြိုးတိုးတက်မှုနှောင့်နှေးနေခြင်းဖြစ်ပါသည်။

ပါဝင်ဆွေးနွေးသူ- ကျား (၂၅) ဦး
မ (၃၁) ဦး

ပင့်ကူအိမ်

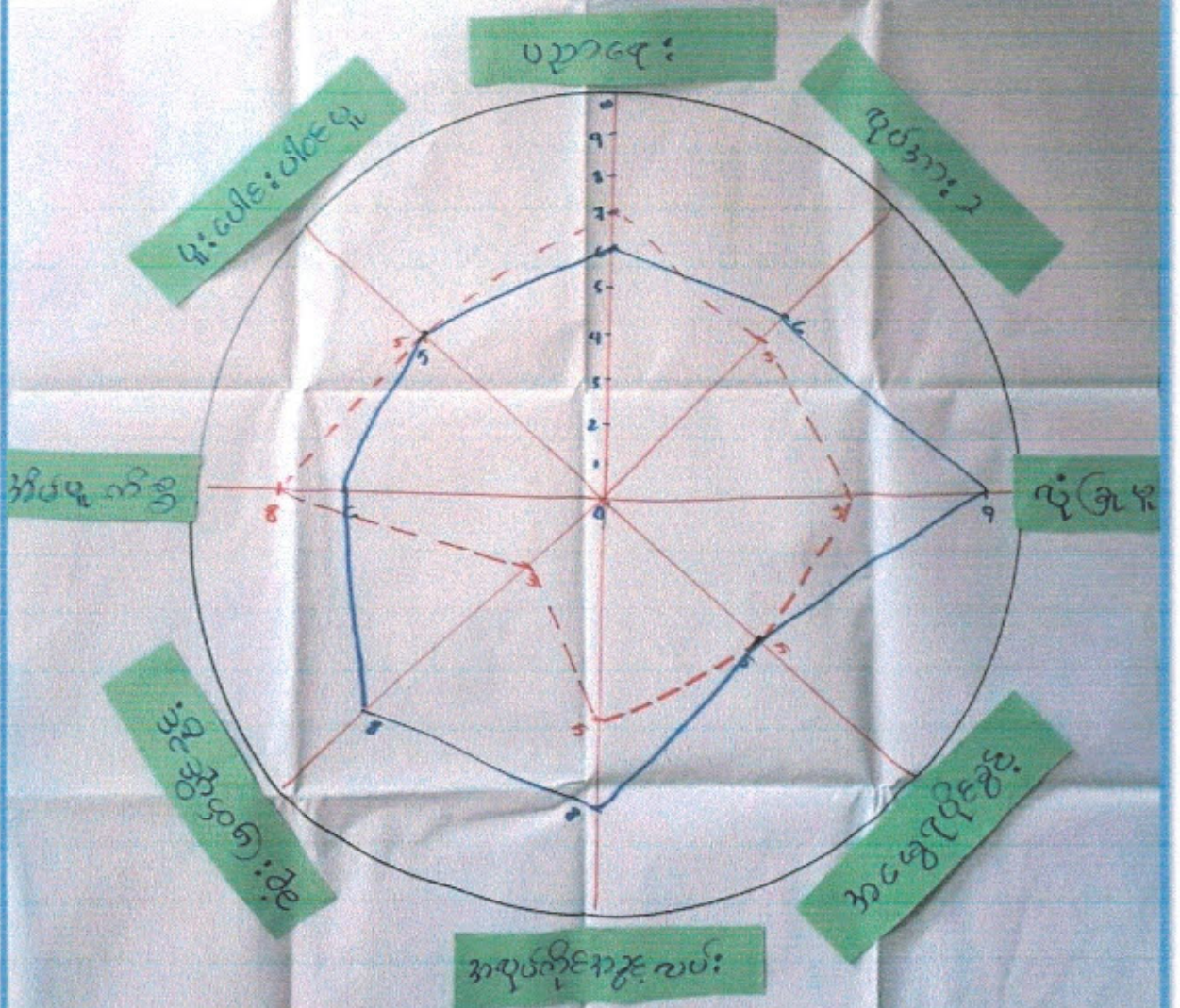
ပေ. ကူအိမ် သုံးသပ်ခြင်း

အုပ်စု - ငါးကလေး

ရက်စွဲ - 27.12.2016

ကျား - ၁၁: ပုလဲ
 ငါးကလေး

မိခင်အဖွဲ့ - ၁၁ - ၂၅.၁၂.၂၀၁၆



ဒေါက်တာလော့ခ်ဒူအုပ်စု ၊ နန်းဟူးတွေ+ဒေါက်တာလော့ခ်ဒူကျေးရွာ

ပင့်ကူအိမ် သုံးသပ်ခြင်း

ရက်စွဲ ၊ ၂၇-၁၂-၂၀၁၆

နန်းဟူးတွေ နှင့်ဒေါက်တာလော့ခ်ဒူကျေးရွာသည် ကယားပြည်နယ်၊ ဒီးမော့ဆိုမြို့၏ အရှေ့မြောက်ဘက်တွင် တည်ရှိပါသည်။ထိုကျေးရွာများ၏ရပ်ဝေးရပ်နီးခရီးသွားလုံခြုံမှုကိုလေ့လာရာတွင် အမျိုးသမီးများသည် အမျိုးသားများထက် အားနည်းနေသည်ကို လေ့လာတွေ့ရှိရပါသည်။ပညာတက်မြောက်မှုမှာ အမျိုးသားများသည် မိသားစုစားဝတ်နေရေးအတွက် အရွယ်သို့ရောက်လျှင် လယ်ယာ၊တောင်ယာလုပ်ငန်းခွင်သို့ သွားရောက်လုပ်ကိုင်ရသောကြောင့် ပညာရေးဗဟုသုတနှင့်ပတ်သက်၍ အမျိုးသားများသည် အမျိုးသမီးများထက် အားနည်းနေသည်ကို လေ့လာတွေ့ရှိရပါသည်။

နန်းဟူးတွေ+ဒေါက်တာလော့ခ်ဒူကျေးရွာရှိ အမျိုးသမီးများသည် ရပ်ရွာဖွံ့ဖြိုးတိုးတက်ရေးကိစ္စရပ်များတွင် အတူတကွပူးပေါင်းလုပ်ကိုင်ဆောင်ရွက်ကြပြီး လုပ်အားခကိုလည်းတန်းတူညီမျှပေးချေကြသည်။ထို ကျေးရွာ(၂)ရွာ၏ အိမ်မှုကိစ္စကိုလေ့လာရာတွင် အမျိုးသားများသည် ဝင်ငွေရရှိသည့်လုပ်ငန်းကိုသာဦးစားပေးသောကြောင့် အိမ်မှုကိစ္စတွင် အမျိုးသမီးများထက် အားနည်းခြင်းဖြစ်သည်။

နန်းဟူးတွေ+ဒေါက်တာလော့ခ်ဒူကျေးရွာများသည် ရပ်ရွာဖွံ့ဖြိုးတိုးတက်ရေးကိစ္စများတွင် အမျိုးသားနှင့်အမျိုးသမီးအတူတကွ ပူးပေါင်းဆောင်ရွက်သော်လည်း ဆုံးဖြတ်ပိုင်ခွင့်တွင် အမျိုးသမီးများထက် အမျိုးသားများက ပို၍ဦးဆောင်ဆုံးဖြတ်ချက်ချသည်ကို လေ့လာတွေ့ရှိရပါသည်။

ပါဝင်ဆွေးနွေးသူ- ကျား (၂၅) ဦး
မ (၃၁) ဦး

ဒေါ်ကလော်ဒူအုပ်စု ၊ နန်းဟူးတွေ+ဒေါ်ကလော်ဒူကျေးရွာ

အဖွဲ့အစည်းချိတ်ဆက်မှုသုံးသပ်ချက်

ရက်စွဲ ၊ ၂၇-၁၂-၂၀၁၆

ကယားပြည်နယ်၊ ဒီးမော့ဆိုမြို့၊ ဒေါ်ကလော်ဒူအုပ်စု၊ နန်းဟူးတွေ+ဒေါ်ကလော်ဒူကျေးရွာများတွင် အဖွဲ့အစည်း(၁၈)ဖွဲ့ရှိပါသည်။ထိုအဖွဲ့အစည်းများ၏ အမည်များမှာ မြို့နယ်အုပ်ချုပ်ရေးမှူး၊ အုပ်စုအုပ်ချုပ်ရေးမှူး၊ ကျေးရွာအုပ်ချုပ်ရေးမှူး၊ နတလကျေးလက်၊ 3MDG၊ ကျန်းမာရေးအဖွဲ့၊ စက်မောင်းကော်မတီ၊ စပါးဘဏ် အဖွဲ့၊ ရပ်မိရပ်ဖ CDD ကျေးရွာစီမံခန့်ခွဲမှုအဖွဲ့၊ ချက်ပြုရေးအဖွဲ့၊ မူကြိုကျောင်းကော်မတီ၊ ရေကော်မတီ၊ ကျောင်းကော်မတီ၊ ကဲမြန်မာနှင့်ရွာရံပုံငွေထိန်းသိမ်းရေးအဖွဲ့ နှင့် လူထုဗဟိုပြုစီမံကိန်းအဖွဲ့ ဟူ၍ ဖြစ်ပါသည်။

ကျေးရွာအုပ်ချုပ်ရေးမှူး၊ ရပ်မိရပ်ဖနှင့်ရွာရံပုံငွေထိန်းသိမ်းရေးအဖွဲ့များသည် ကျေးရွာတွင်း သာရေး၊ နာရေး၊ ရပ်ကွဲ၊ ရွာကွဲဖွံ့ဖြိုးတိုးတက်ရေးလုပ်ငန်းများတွင် ဦးဆောင်သောအဖွဲ့ဖြစ်သည်။ ရေကော်မတီနှင့် စက်မောင်းကော်မတီအဖွဲ့သည် နွေရာသီတွင်ရေကောင်းရေသန့်နှင့် ရေလုံလောက်စွာအသုံးပြုရန်အတွက် ကူညီဆောင်ရွက်ပေးသောအဖွဲ့ဖြစ်သည်။

ချက်ပြုရေးအဖွဲ့သည် ရပ်ရွာအတွင်းရှိ သာရေး၊ နာရေး အလှူမင်္ဂလာဆောင်ပွဲများတွင် ကူညီချက်ပြုတ်ဆောင်ရွက်ပေးသောအဖွဲ့ဖြစ်သည်။ ကျောင်းကော်မတီနှင့်မူကြိုကော်မတီအဖွဲ့သည် ကျေးရွာတွင် ပညာရေးကိစ္စနှင့်ပတ်သက်၍ ကူညီဆောင်ရွက်ပေးသောအဖွဲ့ဖြစ်သည်။

ကဲမြန်မာနှင့်လူထုဗဟိုပြုစီမံကိန်းအဖွဲ့သည် ကျေးရွာတွင်းဖွံ့ဖြိုးတိုးတက်ရန်လိုအပ်သော အထောက်အပံ့များကို ကူညီထောက်ပံ့ပေးသောအဖွဲ့များဖြစ်သည်။ ကျန်းမာရေးနှင့် 3MDG အဖွဲ့သည် ကျေးရွာအတွင်းမှာရှိသည့် ကျန်းမာရေးအသိပညာဗဟုသုတနှင့် ဆေးဝါးများကိုကူညီထောက်ပံ့ပေးသောအဖွဲ့ ဖြစ်သည်။

နတလနှင့်ကျေးလက်အဖွဲ့များသည် ကျေးရွာမှသောက်သုံးရေနှင့်သုံ့ရေများ လုံလောက်စွာအသုံးပြုနိုင်ရန် အုတ်ရေလှောင်ကန်များကူညီဆောင်ရွက်ပေးသောအဖွဲ့ဖြစ်သည်။ CDD ကျေးရွာစီမံခန့်ခွဲမှုအဖွဲ့သည် ကျေးရွာဖွံ့ဖြိုးတိုးတက်ရေးအတွက် ဦးဆောင်ပေးသောအဖွဲ့ဖြစ်သည်။

နန်းဟူးတွေ+ဒေါ်ကလော်ဒူကျေးရွာအတွင်းရှိ အဖွဲ့အစည်းအားလုံးသည် ကျေးရွာဖွံ့ဖြိုးတိုးတက်ရေးအတွက် အတူတကွပူးပေါင်းဆောင်ရွက်ပေးလျက်ရှိသည်ကို လေ့လာတွေ့ရှိရပါသည်။

ပါဝင်ဆွေးနွေးသူ- ကျား (၂၅) ဦး
မ (၃၁) ဦး

ရသီခွင်ပြကွဲခွဲ

၂၀၂၀ ခုနှစ်

၂၀၂၀-၂၀၂၁ ခုနှစ်
 ၂၀၂၁-၂၀၂၂ ခုနှစ်

၂၀၂၁-၂၀၂၂ ခုနှစ်
 ၂၀၂၂-၂၀၂၃ ခုနှစ်

	June	Feb	March	April	May	June	July	August	Sept	Oct	Nov	Dec
၂၀၂၁-၂၀၂၂ ခုနှစ်												
၂၀၂၂-၂၀၂၃ ခုနှစ်												
(၂၀၂၁/၂၀၂၂) ၂၀၂၃												
၂၀၂၁ ခုနှစ်												
၂၀၂၁-၂၀၂၂ ခုနှစ်												
၂၀၂၂-၂၀၂၃ ခုနှစ်												

ဒေါက်တာလော့ဒ်ဒူအုပ်စု ၊ နန်းဟူးတွေ+ဒေါက်တာလော့ဒ်ဒူကျေးရွာ

ရာသီခွင်ပြု ပြုကွဒိန် သုံးသပ်ချက်

ရက်စွဲ ၊ ၂၇-၁၂-၂၀၁၆

ကယားပြည်နယ်၊ ဒီးမော့ဆိုမြို့၊ နန်းဟူးတွေ+ဒေါက်တာလော့ဒ်ဒူကျေးရွာများ၏ အဓိကအသက်မွေးဝမ်းကြောင်းမှာ စိုက်ပျိုးရေးလုပ်ငန်းဖြစ်သော လယ်ယာ၊တောင်ယာဖြစ်သည်။အဓိကစိုက်ပျိုးကြသော စိုက်ပျိုးသီးနှံများမှာ စပါး၊ပြောင်းဖူးနှင့်ပဲစေ့တို့ဖြစ်သည်။လယ်စပါးကို မေလတွင်စတင်ထွန်ယက်ကြသည်။ ဇွန်လနှင့်ဇူလိုင်လများတွင် စတင်ထွန်ယက်ကြသည်။နိုဝင်ဘာနှင့်ဒီဇင်ဘာလများတွင် စပါးကိုရိတ်သိမ်းကြသည်။ ပြောင်းဖူးနှင့်ပဲစေ့တို့ကို စီးပွားအဖြစ်စိုက်ပျိုးကြသည်။

ထိုကျေးရွာများ၏ ရွာလယ်လမ်းများမှာ မြေသားလမ်းဖြစ်သောကြောင့် မိုးရာသီတွင်ဖြစ်သော မေ၊ဇွန်၊ဇူလိုင်၊ဩဂုတ်လများတွင် သွားရေး၊လာရေးလမ်းပန်းဆက်သွယ်ရေး ခက်ခဲလှပါသည်။နန်းဟူးတွေ+ဒေါက်တာလော့ဒ်ဒူကျေးရွာသူ/သားများသည် တောင်သူများဖြစ်သည့်အတွက်ကြောင့် မတ်လတွင်သာဝင်ငွေများရရှိပြီး ကျန်သောလများတွင် စိုက်ပျိုးရေးအတွက် ပြန်လည်ရင်းနှီးမြှုပ်နှံထားရခြင်းကြောင့်ဖြစ်သည်။ထိုကျေးရွာများ၏ ကျန်းမာရေးအကြောင်းကိုလေ့လာရာတွင် ရာသီအကူးအပြောင်းဖြစ်သော ဧပြီနှင့်မေလတွင် ဝမ်းလျှော၊ ဝမ်းပျက်၊ နိုဝင်ဘာလနှင့်ဒီဇင်ဘာလများတွင် နှာစေးချောင်းဆိုး၊ ဇွန်၊ဇူလိုင်၊ဩဂုတ်လများတွင် တုပ်ကွေးများ ဖြစ်ပွားကြသည်ကို လေ့လာတွေ့ရှိရပါသည်။

နန်းဟူးတွေ+ဒေါက်တာလော့ဒ်ဒူကျေးရွာများ၏ တစ်နှစ်တာပွဲတော်အကြောင်းကိုလေ့လာရာတွင် မတ်လတွင် ပအိုဝ်းတိုင်းရင်းသားအမျိုးသားနေ့၊ ဧပြီလတွင် နှစ်သစ်ကူးသင်္ကြန်ပွဲတော်၊ စက်တင်ဘာလတွင် သီးတင်းကျွတ်ပွဲတော်၊ အောက်တိုဘာလတွင် ကထိန်သင်္ကန်းကပ်လှူပွဲများ ကျင်းပကြသည်ကို လေ့လာတွေ့ရှိရပါသည်။

နန်းဟူးတွေ+ဒေါက်တာလော့ဒ်ဒူကျေးရွာများသည် ၂၀၁၂ မှ ၂၀၁၅ ခုနှစ်အထိ မိုးခေါင်ရေရှားပါးသော သဘာဝဘေးအန္တရာယ်နှင့်ကြုံတွေ့ခဲ့ရသည်။အထူးသဖြင့်နန်းဟူးတွေကျေးရွာသည် ယခုတိုင် မတ်လ၊ ဧပြီလများတွင် ရေကောင်းရေသန့်ရရှိရန် ခက်ခဲလှပါသည်။

နန်းဟူးတွေ+ဒေါက်တာလော့ဒ်ဒူကျေးရွာသူ/သားများသည် စိုက်ပျိုးရေးလုပ်ငန်းများကို အဓိကလုပ်ကိုင်သောကြောင့် ဇန်နဝါရီနှင့်မတ်လများတွင် အလုပ်ပါးကြသည်ကို လေ့လာတွေ့ရှိရပါသည်။

ပါဝင်ဆွေးနွေးသူ - ကျား (၂၅) ဦး
မ (၃၁) ဦး

ကော်မတီဝင်များစာရင်း

ကျေးရွာအမည် - နန်းဟူးတန်း


ကျေးရွာအုပ်စုအမည် - ဒေါက်ကလေး

စဉ်	အမည်	ကျား/မ	ရပ်	ကော်မတီ	မှတ်ပုံတင်အမှတ်	အသက်	မှန်းနံပါတ်	လက်မှတ်
1.	ဦးတင်		ဒေသ	စီ/ထောက်	၀၂၄၃၁၆	၃၅		
2.	ဦးစိုး		ဒေသ	စီ/ထောက်	၀၃၄၀၀၆	၃၂		
3.	ဦးစိုး		ဒေသ	ဝယ်ယူရေး	၀၃၄၅၁၄	၃၀	၀၅-၄၅၁၇၅၅၅	
4.	ဦးစိုး		ဒေသ	ဝယ်ယူရေး	၂/၃၈၈၃၆/၀၂၀၀၁၂၄	၂၆		
5.	ဦးစိုး		ဒေသ	ဝယ်ယူရေး	၂/၃၈၈၃၆/၀၃၆၅၀၉	၃၃	၀၅၄၈၀၅၈၆၆၅	
6.	ဦးစိုး		ဒေသ	ဝယ်ယူရေး	၂/၃၈၈၃၆/၀၆၁၉၃၄	၃၉	၀၅-၇၈၅၄၀၀၃၆	
7.	ဦးစိုး		ဒေသ	စောင့်ကြည့်ကြီးကြပ်ရေး	၂/၃၈၈၃၆/၀၂၂၆၀၅	၃၆		
8.	ဦးစိုး		ဒေသ	စောင့်ကြည့်ကြီးကြပ်ရေး	၂/၃၈၈၃၆/၀၅၀၈၈၅	၃၅		
9.	ဦးစိုး		ဒေသ	စောင့်ကြည့်ကြီးကြပ်ရေး	၂/၃၈၈၃၆/၀၂၅၅၅၆	၃၄	၀၅-၇၆၂၃၇၄၀၃	
10.	ဦးစိုး		ဒေသ	လည်ပတ်ပြင်ဆင်ရေး	၀၃၆၅၂၄	၃၂	၀၅၇၈၀၅၀၅၀၆၁၆	
11.	ဦးစိုး		ဒေသ	လည်ပတ်ပြင်ဆင်ရေး	၂/၃၈၈၃၆/၀၅၅၅၅၅	၃၅		
12.	ဦးစိုး		ဒေသ	လည်ပတ်ပြင်ဆင်ရေး	၂/၃၈၈၃၆/၀၅၅၅၅၅	၃၅	၀၅-၇၈၅၅၅၅၅၅	
13.	ဦးစိုး		ဒေသ	စောင့်ကြည့်ကြီးကြပ်ရေး	၂/၃၈၈၃၆/၀၅၅၅၅၅	၃၀	၀၅-၇၈၅၅၅၅၅၅	
14.	ဦးစိုး		ဒေသ	စောင့်ကြည့်ကြီးကြပ်ရေး	၂/၃၈၈၃၆/၀၅၅၅၅၅	၃၀	၀၅-၇၈၅၅၅၅၅၅	
15.	ဦးစိုး		ဒေသ	စောင့်ကြည့်ကြီးကြပ်ရေး	၂/၃၈၈၃၆/၀၅၅၅၅၅	၂၀	၀၅-၅၅၅၅၅၅၅၅	
16.	ဦးစိုး		ဒေသ	စောင့်ကြည့်ကြီးကြပ်ရေး	၂/၃၈၈၃၆/၀၅၅၅၅၅	၃၅	၀၅-၅၅၅၅၅၅၅၅	

ကျေးရွာစီမံကိန်းအထောက်အကူပြုကော်မတီဝင်များ၏မှတ်တမ်းဓါတ်ပုံ



ကျေးရွာဖွံ့ဖြိုးရေးအစီအစဉ်ဆောင်ရွက်မှုမှတ်တမ်းခါတ်ပုံ



ကျေးရွာဖွံ့ဖြိုးရေးအစီအစဉ်ဆောင်ရွက်မှုမှတ်တမ်းခါတ်ပုံ

အုပ်စု - **ဒေါက်ကလေး** ရက်စွဲ - 28.12.2016
 ကျေးရွာ - **ကျီးတူတွေ + ဒေါက်ကလေး** ပါဝင်သွားမှု - **၃၃ - ၂၈ - ၃၈**

အပျိုသမီးတင်မြှောက်
ကျေးရွာ မျက်မှန်ချက်များ

အပျိုသားတင်မြှောက်
ကျေးရွာ မျက်မှန်ချက်များ

ဤစာတမ်းကို ရှိရင်းစစ်ချက်ပေး
 ပြန်ပို့ပေးရန်ထားသည်။
 တစ်ဖက်တစ်ဖက် ဖုန်းနံပါတ်
 ၀၉၇၄၆၅၆၅၆၅၆၅၆၅၆
 ကျေးရွာအတွင်း အိမ်ထောင်စု
 ထားသည်။
 တစ်ဖက်တစ်ဖက် ဖုန်းနံပါတ်
 ၀၉၇၄၆၅၆၅၆၅၆၅၆၅၆
 ရှိပါသည်။
 အောက်ဖော်ပြပါအတိုင်း
 အသေးစားအသေးစား
 တက်ပိုင်ချိန် (အသက် ၅၀ ကျော်)
 နေထိုင်ရာအရပ်အကျဉ်း
 ကျေးရွာအတွင်း ဖွံ့ဖြိုးရေး
 အဖွဲ့ဝင်များ ဖြစ်ကြပါသည်။
 အောက်ဖော်ပြပါအတိုင်း
 အသေးစားအသေးစား
 တက်ပိုင်ချိန် (အသက် ၅၀ ကျော်)
 နေထိုင်ရာအရပ်အကျဉ်း
 ကျေးရွာအတွင်း ဖွံ့ဖြိုးရေး
 အဖွဲ့ဝင်များ ဖြစ်ကြပါသည်။

ပညာရေး၊ ကျန်းမာရေး၊ စားနပ်ရိက္ခာ
 ဝယ်ယူပေးရန် ထားသည်။
 ကျေးရွာဖွံ့ဖြိုးရေးအဖွဲ့ဝင်များ
 အဖွဲ့ဝင်များ ဖြစ်ကြပါသည်။
 အောက်ဖော်ပြပါအတိုင်း
 အသေးစားအသေးစား
 တက်ပိုင်ချိန် (အသက် ၅၀ ကျော်)
 နေထိုင်ရာအရပ်အကျဉ်း
 ကျေးရွာအတွင်း ဖွံ့ဖြိုးရေး
 အဖွဲ့ဝင်များ ဖြစ်ကြပါသည်။

အပျိုသမီးတင်မြှောက်
 အပျိုသားတင်မြှောက်
 အပျိုသမီးတင်မြှောက်
 အပျိုသားတင်မြှောက်
 အပျိုသမီးတင်မြှောက်
 အပျိုသားတင်မြှောက်
 အပျိုသမီးတင်မြှောက်
 အပျိုသားတင်မြှောက်
 အပျိုသမီးတင်မြှောက်
 အပျိုသားတင်မြှောက်
 အပျိုသမီးတင်မြှောက်
 အပျိုသားတင်မြှောက်

ကျေးရွာဖွံ့ဖြိုးရေးအစီအစဉ်ဆောင်ရွက်မှုမှတ်တမ်းခါတ်ပုံ

အုပ်စု

- ငါးကလေး

ရက်စွဲ-

- 28-12-2016

ကျေးရွာ

- နိပဗ္ဗာန်
+
ငါးကလေး

အစီအစဉ်အမျိုးအစား

- 28 - 38

အပျိုးသမီး ၅၆ အပျိုးသား ပျား
တစ်ပြားသာ ဦးစားပေးလုပ်ငန်းပျား

ကျေးရွာအုပ်စု
အစီအစဉ်

(က) - ①

ကျေးရွာအုပ်စု
အစီအစဉ်

(ဃ) - ②

ကျေးရွာအုပ်စု
အစီအစဉ်

(ဃ) - ③

ကျေးရွာအုပ်စု
အစီအစဉ်

(ဃ) - ④

ကျေးရွာအုပ်စု
အစီအစဉ်

(က) - ⑤

ကျေးရွာအုပ်စု
အစီအစဉ်

(က+ဃ) - ⑥

ကျေးရွာဖွံ့ဖြိုးရေးအစီအစဉ်ဆောင်ရွက်မှုမှတ်တမ်းခါတ်ပုံ

ဒဂုန်နယ် - ငဒါကလောင်ဒု
 ငကျေးရွာ - နန်းတူလွှာ
 + ငဒါကလောင်ဒု

၇၇၇၅ - 28-12-2016

ပေါင်လေးလွှာ - ၂၈-၁၂-၂၀၁၆

အဖွဲ့အစည်းအဖွဲ့အစည်း
 အဖွဲ့အစည်းအဖွဲ့အစည်း

အဖွဲ့အစည်းအဖွဲ့အစည်း
 အဖွဲ့အစည်းအဖွဲ့အစည်း

- မိမိတို့အဖွဲ့အစည်းအဖွဲ့အစည်း
- ပညာရေးအဖွဲ့အစည်းအဖွဲ့အစည်း
- အဖွဲ့အစည်းအဖွဲ့အစည်း
- အဖွဲ့အစည်းအဖွဲ့အစည်း
- အဖွဲ့အစည်းအဖွဲ့အစည်း
- အဖွဲ့အစည်းအဖွဲ့အစည်း
- အဖွဲ့အစည်းအဖွဲ့အစည်း
- အဖွဲ့အစည်းအဖွဲ့အစည်း
- အဖွဲ့အစည်းအဖွဲ့အစည်း
- အဖွဲ့အစည်းအဖွဲ့အစည်း

- အဖွဲ့အစည်းအဖွဲ့အစည်း
- အဖွဲ့အစည်းအဖွဲ့အစည်း
- အဖွဲ့အစည်းအဖွဲ့အစည်း
- အဖွဲ့အစည်းအဖွဲ့အစည်း
- အဖွဲ့အစည်းအဖွဲ့အစည်း
- အဖွဲ့အစည်းအဖွဲ့အစည်း
- အဖွဲ့အစည်းအဖွဲ့အစည်း
- အဖွဲ့အစည်းအဖွဲ့အစည်း
- အဖွဲ့အစည်းအဖွဲ့အစည်း
- အဖွဲ့အစည်းအဖွဲ့အစည်း



ပုံစံ - ၀ - ၁ ကျေးရွာအခြေခံအချက်အလက်များ (Form PC 1)

လမ်းညွှန်ချက်၊ လူထုစည်းရုံးရေးမှူးသည် ဤအချက်အလက်များကို စီမံကိန်း မိတ်ဆက်အစည်းဝေးပတ်ဝီတောင်းခံရမည်။ လူထုစည်းရုံးရေးမှူးသည် ဤအချက်အလက် များအား စစ်ဆေးပြီး မှန်ကန်အောင်ပြုလုပ်ရမည်။ ပြည်နယ်၊ တိုင်းဒေသကြီး၊ ကယား ပြို့နယ် - ၅၊ ၆၈၊ ၁၉	ကျေးရွာတစ်ရွာသို့ ကျေးရွာ ခေါင်းဆောင်များအား ကျေးရွာအချက်အလက်များကို မေတ္တာရပ်ခံ၍ တောင်းခံရသည်။	ပထမဆုံးမိတ်ဆက်ခရီး စီမံကိန်းမိတ်ဆက်အစည်းဝေးတွင် မှန်ကန်အောင်ပြုလုပ်ရမည်။ ပြီးနောက်တွင်	သွားရောက်သောအခါ
ကျေးရွာအုပ်ချုပ်ရေးမှူး အမည် ဦးဝေဝေ	ကျေးရွာအုပ်ချုပ်ရေးမှူး၏ ဖုန်းနံပါတ် ၀၅-၇၈၂၂၅၂၆၇၇	လူထုစည်းရုံးရေးမှူး၏ အမည် ဦးကျော်စင်စင်	
ပြည်နယ်၊ တိုင်းဒေသကြီး၊ ကယား ပြို့နယ် - ၅၊ ၆၈၊ ၁၉	ကျေးရွာအုပ်စု - ၆၃၊ ၆၄၊ ၆၅၊ ၆၆၊ ၆၇၊ ၆၈၊ ၆၉	ကျေးရွာ - ၆၃၊ ၆၄၊ ၆၅၊ ၆၆၊ ၆၇၊ ၆၈၊ ၆၉	

လူဦးရေ	အိမ်ထောင်စုအရေအတွက်	ကိုးကွယ်သည့်ဘာသာ	အိမ်ထောင်စုအရေအတွက်
လူဦးရေ (၁) - ကယား	< 3 >	ဘာသာ (၁) - ၅၃	< 11 >
လူဦးရေ (၂) - မဒိုက်	< 3 >	ဘာသာ (၂) -	
လူဦးရေ (၃) -		ဘာသာ (၃) -	
လူဦးရေ (၄) -			
လူဦးရေစုစု - ကယား၊ မဒိုက်၊ မဟာ	< 5 >	ဘာသာစုစု -	
မသန်စွမ်းသူများ	< 1 > ဦး		
သက်ကြီးရွယ်အိုများ (၆၅ နှစ် နှင့် အထက်)	< 3 > ဦး		
စစ်ဘေးရှောင်			

လူဦးရေ	အမျိုးသား (အရေအတွက်)	အမျိုးသမီး (အရေအတွက်)
လူဦးရေ (၁) - ကယား	< 7 > ဦး	< 8 > ဦး
လူဦးရေ (၂) - မဒိုက်	< 13 > ဦး	< 13 >
လူဦးရေ (၃) - မဟာ	-	< 1 >
လူဦးရေ (၄) - ကယား	-	< 1 >
လူဦးရေ (၅) -		
အိမ်ထောင်စုစီစီ	၅	၂



(ခ) အခြေခံအဆောက်အအုံ အသုံးအဆောင်များ

စာသင်ကျောင်း	အမှတ် ခြံပေါ်	ကျန်းမာရေး	အမှတ် ခြံပေါ်	ဘာသာရေး အဆောက် အအုံများ	အမှတ် ခြံပေါ်
အထက်တန်းကျောင်း	<input type="checkbox"/>	ဆေးရုံ	<input type="checkbox"/>	ဇေတီ	<input type="checkbox"/>
အလယ်တန်းကျောင်း	<input type="checkbox"/>	ကျန်းမာရေးဌာန	<input type="checkbox"/>	ဘုန်းကြီးကျောင်း	<input type="checkbox"/>
မူလတန်းကျောင်း	<input type="checkbox"/>	ကျန်းမာရေးဌာနခွဲ	<input type="checkbox"/>	ဟိန္ဒူဘုရားကျောင်း	<input type="checkbox"/>
မူကြိုကျောင်း	<input type="checkbox"/>	ဆေးပေးခန်း	<input type="checkbox"/>	ရေစိုက်ယာန်ကျောင်း	<input type="checkbox"/>
အခြား	<input type="checkbox"/>	အခြား	<input type="checkbox"/>	ဗလီ	<input type="checkbox"/>
				အခြား	<input checked="" type="checkbox"/>
မှတ်ချက်		မှတ်ချက်		မှတ်ချက် ခန့်၊ မေ ၂၀၁၆	

(ဂ) ကျွမ်းကျင်သူများမှတ်တမ်း (ကျေးရွာတွင်နေထိုင်သော သို့မဟုတ် တခြားရွာမှလာရောက်သော ကျွမ်းကျင်သူများ)

(၁) စာသင်ကျောင်း			(၂) ကျန်းမာရေး			(၃) လက်မှုပညာရှင်		
	ရွာတွင်နေ ထိုင်သူ	အခြားရွာမှ လာသူ		ရွာတွင်နေ ထိုင်သူ	အခြား ရွာမှ လာသူ		ရွာတွင် နေထိုင်သူ	အခြားရွာ မှလာသူ
မူလတန်းပြဆရာ/မ	<input type="checkbox"/>	<input type="checkbox"/>	ဆရာဝန်	<input type="checkbox"/>	<input type="checkbox"/>	လက်သမား	<input type="checkbox"/>	<input type="checkbox"/>
အထက်တန်းပြဆရာ/မ	<input type="checkbox"/>	<input type="checkbox"/>	လက်ထောက် ကျန်းမာရေးမှူး	<input type="checkbox"/>	<input type="checkbox"/>	ပန်းရံ	<input type="checkbox"/>	<input type="checkbox"/>
အလယ်တန်းပြဆရာ/မ	<input type="checkbox"/>	<input type="checkbox"/>	အမျိုးသမီးကျန်းမာရေး ဆရာမ	<input type="checkbox"/>	<input type="checkbox"/>	လျှပ်စစ်ကျွမ်းကျင်၊ မီးသမား	<input type="checkbox"/>	<input type="checkbox"/>
မူကြိုဆရာ/မ	<input type="checkbox"/>	<input type="checkbox"/>	သားဖွားဆရာမ	<input type="checkbox"/>	<input type="checkbox"/>	ရေပိုက်သွယ်သူ	<input type="checkbox"/>	<input type="checkbox"/>
အခြား	<input checked="" type="checkbox"/>	<input type="checkbox"/>	ပြည်သူ့ကျန်းမာရေးလုပ်သား	<input type="checkbox"/>	<input type="checkbox"/>	စက်ပြင်ဆရာ	<input type="checkbox"/>	<input type="checkbox"/>
မှတ်ချက်	မြန်မာ့စွယ်စုံကျမ်း၊ ဗဟိုစာရင်းစနစ်		မှတ်ချက်			မှတ်ချက်		

(ဃ) ကျေးရွာသို့ ရောက်ရှိနိုင်သည့် လမ်းအခြေအနေ / ကျေးရွာတစ်ရွာသည် ၎င်း၏ ကျေးရွာအုပ်စုနှင့် ဆက်သွယ်ထားသော လမ်းအခြေအနေ (အောက်ပါတို့ကိုပိုင်းပါ)

ကျောက်ကြမ်းလမ်း ကတ္တရာလမ်း ကွန်ကရစ်လမ်း မော်တော်ဆိုင်ကယ်လမ်း
 ကျောက်ခင်းလမ်း မြေသားလမ်း လူသွားလမ်း အခြား _____



(င) ကျေးရွာဖွံ့ဖြိုးမှုစီမံချက်

(၁) လူထုဝေပံ့ပြုစီမံကိန်းမစတင်မီ ဤကျေးရွာတွင်ကျေးရွာဖွံ့ဖြိုးမှု စီမံချက်ရှိခဲ့ပါသလား?

✓ ဝိုင်းပါ
ရှိပါသည်/မရှိပါ/မသိပါ

(၂) ရှိခဲ့ပါလျှင် ဤစီမံချက်ကို မည်သည့် ခုနှစ်တွင်ပြင်ဆင်ခဲ့ပါသနည်း?

နှစ်-----/မသိပါ ✓

(၃) ဤစီမံချက်ကို မြို့နယ်မှအတည်ပြုခဲ့ပါသလား?

ပြုခဲ့ပါသည်/မပြုခဲ့ပါ/မသိပါ ✓

(စ) ခရီးအကွာအဝေး

(၁) ဤကျေးရွာ၏ဝေပံ့မှုမှ ၎င်းကျေးရွာအုပ်စု၏ဝေပံ့မှုအထိ ခရီးမိုင်မည်မျှကွာဝေးသနည်း? မိုင်-----/မသိပါ

(၂) ဤကျေးရွာမှ ၎င်းကျေးရွာအုပ်စုဝေပံ့မှုအထိ သွားလာရာတွင်ကြာမြင့်သည့်အချိန်။

ခြောက်သွေ့ရာသီတွင်ကြာချိန်----- ထော်လာဂျီ/မော်တော်ဆိုင်ကယ်/ခြေလျှင်/လား/မော်တော်ဘုတ်/
အခြား-----

မိုးရာသီတွင်ကြာချိန်----- ထော်လာဂျီ/မော်တော်ဆိုင်ကယ်/ခြေလျှင်/လား/မော်တော်ဘုတ်/
အခြား-----

(ဆ) ဖတ်ဝန်းကျင်ဆိုင်ရာ သဘာဝဘေးအန္တရာယ်

ဤကျေးရွာတွင် ခရီးကြီးခြင်းကိုသို့ သဘာဝဘေးအန္တရာယ်ကျရောက်ဖူးခြင်း ရှိပါသလား။

မရှိပါ ရှိပါသည် ✓ ရှိလျှင်ဖော်ပြပါ မိုးခေါင်၊ ရေရှား

(ဇ) ကျေးရွာတွင် ဇွဲစည်းထားသော အဖွဲ့အစည်းများ

လူထုဝေပံ့ပြုစီမံကိန်းမတိုင်မီ ဤကျေးရွာတွင် ကျေးရွာဖွံ့ဖြိုးရေးအတွက် အစိုးရ (သို့) ရွာသားများကိုယ်တိုင်(သို့) စီမံကိန်းတစ်ခုခုမှ ဇွဲစည်းထားသည့် အဖွဲ့အစည်းများရှိပါသလား။

(၁) လူထုဝေပံ့

(၂) Care Myanmar

ကျေးရွာခေါင်းဆောင်

အမည် ဦးမောင်စုတ်

လက်မှတ် နေ့စွဲ - ၂၈.၁၂.၂၀၁၆

လူထုဝေပံ့ရေးမှူး

အမည် -ဦးကျော်မင်းထွန်း

လက်မှတ် Jays၊ နေ့စွဲ - ၂၈.၁၂.၂၀၁၆



ပုံစံ - ၈-၂ - စီမံကိန်းစက်ဝန်းအချိန်ဇယား (PC 2)

လမ်းညွှန်ချက်၊ သက်ဆိုင်ရာလူထုစုစည်းရေးရာ၊ လက်ထောက်နည်းပညာနည်းပညာများ၊ စီမံကိန်းစက်ဝန်းအဆင့်တစ်ခုစီပြီးစီးတိုင်း ကျေးရွာနှင့် ကျေးရွာအုပ်စုအတွက် ဤပုံစံကို ဖြည့်သွင်းရမည်။

စည်းရုံးရေးမှူး/ဝန်ထမ်း အမည် - ဦးကျော်စင်၊ တွင် - စက်ဝန်း(၁) စက်ဝန်း(၂) စက်ဝန်း(၃)

နေ့စွဲ - စက်ဝန်း (၄) စက်ဝန်း (၅)

ပြည်နယ်/တိုင်း - ကယား မြို့နယ် - ဦးမေ့ဆို ကျေးရွာအုပ်စု - ငါးဒါကလတ် ကျေးရွာ - ၂၄၊ ၂၅၊ ၂၆၊ ၂၇၊ ၂၈၊ ၂၉၊ ၃၀၊ ၃၁၊ ၃၂

စီမံကိန်းစတင်ချက်အဆင့်များ	နေ့စွဲ		အစည်းအဝေးတွင်တက်ရောက်သူအရေအတွက်			
	စတင်သည့် နေ့	ပြီးဆုံးသည့်နေ့	အမျိုးသား အရေအတွက်	အမျိုးသမီး အရေအတွက်	အိမ်ထောင်စု အရေအတွက်	လူမျိုးစုတိုင်းရောက်သူ အရေအတွက် နှင့် လူမျိုးစုအမည်
၁။ ကျေးရွာစီမံကိန်း စီမံကိန်းအစည်းအဝေး	၂၇.၁၂.၁၆	၂၇.၁၂.၁၆	< ၂၅ >	< ၃၁ >	၅၆	မအိုင်၊ ၂၄၊ ကယား၊ ၆ ကယား၊ ၇
၂။ ကျေးရွာပွဲပြီးရေး စီမံချက်ရေးဆွဲခြင်း အစည်းအဝေး	၂၈.၁၂.၁၆	၂၈.၁၂.၁၆	< ၂၈ >	< ၃၈ >	၆၆	မအိုင်၊ ၂၆၊ ကယား၊ ၆ ကယား၊ ၂
၃။ ကျေးရွာအုပ်စု လုပ်ငန်းဆုံးဖြတ်ချက်ချသည့် အစည်းအဝေး	၂၇.၁.၁၇	၂၇.၁.၁၇	< ၂၃ >	< ၁၆ >	၃၉	ကယား၊ ၂၀ မအိုင်၊ ၁၉
၄။ မြို့နယ်အဆင့် စီမံကိန်းရေးဆွဲရေး နှင့် အကောင်အထည်ဖော်ရေးကော်မတီ၏ စီမံကိန်း သုံးသပ်မှု အစည်းအဝေး			မရှိ	မရှိ	မရှိ	မရှိ
၅။ မြို့နယ် စီမံကိန်းရေးဆွဲရေး နှင့် အကောင်အထည်ဖော်ရေး ကော်မတီ၏ဆုံးဖြတ်ချက် ရွာသို့ အသိပေး အကြောင်းကြားသည့် အစည်းအဝေး						



ပုံစံ - ၀ - ၃ ကျေးရွာခွဲ၊ မြို့ရေး ဦးစားပေးအစီအစဉ် (Form PC 3)

လမ်းညွှန်ချက်၊ အဆင့်(၃) ကျေးရွာမျှော်မှန်းချက်အစည်းအဝေး ပြီးဆုံးသောအခါ ကျေးရွာစီမံကိန်း အထောက်အကူပြု ကော်မတီသည် လူထုစည်းရုံးရေးများအကူအညီဖြင့် ဤပုံစံကိုပြည့်စုံအောင် ဖြည့်သွင်းရမည်။

လူထုစည်းရုံးရေးများ/ဝန်ထမ်း အမည် - ဦးကျော်စွာ၊ ကျေးရွာ
နေ့စွဲ ၃၉.၁၂.၂၀၁၆
ဝက်ဝန်းအား အမှတ်ခြစ်ပါ (✓) □ ဝက်ဝန်း(၁)
□ ဝက်ဝန်း(၂) □ ဝက်ဝန်း(၃) □ ဝက်ဝန်း(၄)

ပြည်နယ်/တိုင်း-ကယား၊ ဦးကျော်စွာ မြို့နယ်၊ ကျေးရွာအုပ်စု-၄၊ ဦးကျော်စွာ-၄၊ ဦးကျော်စွာ-၄

က၊ အခက်အခဲအတားအဆီးများအားလုံးရှင်းလင်း - ယခုလက်ရှိအခြေအနေတွင် ဤကျေးရွာခွဲ၊ မြို့ရေးတိုးတက်ရေးအတွက် အဓိက အခက်အခဲအတားအဆီးများသည် မည်သည့်များဖြစ်ပါသနည်း၊ (အမျိုးသား/သမီး အနည်းဆုံးအခက်အခဲ ၅ ခုစီဖော်ပြပါ)

အမျိုးသား အဖွဲ့မှ တင်ပြသော အခက်အခဲအတားအဆီးများ		အမျိုးသမီး အဖွဲ့မှ တင်ပြသော အခက်အခဲအတားအဆီးများ	
၁	ကုန်လုပ်ငန်းလမ်း၊ ရွာ၊ လမ်း၊ အဆောက်အအုံ	၁	မိုးရေဇာတ်၊ ရွာ၊ လမ်း၊ အဆောက်အအုံ
၂	ကျေးရွာအုပ်စု၊ အစည်းအဝေး၊ အဆောက်အအုံ	၂	ကျေးရွာအုပ်စု၊ အစည်းအဝေး၊ အဆောက်အအုံ
၃	ကျေးရွာအုပ်စု၊ အစည်းအဝေး၊ အဆောက်အအုံ	၃	ကျေးရွာအုပ်စု၊ အစည်းအဝေး၊ အဆောက်အအုံ
၄	ကျေးရွာအုပ်စု၊ အစည်းအဝေး၊ အဆောက်အအုံ	၄	ကျေးရွာအုပ်စု၊ အစည်းအဝေး၊ အဆောက်အအုံ
၅		၅	

ခ၊ မျှော်မှန်းခြင်း - နောင်လာမည့် (၅) နှစ် အတွင်း ကျေးရွာခွဲ၊ မြို့ရေး မျှော်မှန်းလျာထားချက်များအား တင်ပြပါ။

အမျိုးသားအဖွဲ့မှ တင်ပြသော မျှော်မှန်းချက်များ		အမျိုးသမီးအဖွဲ့မှ တင်ပြသော မျှော်မှန်းချက်များ	
၁	ကျေးရွာအုပ်စု၊ အစည်းအဝေး၊ အဆောက်အအုံ	၁	ကျေးရွာအုပ်စု၊ အစည်းအဝေး၊ အဆောက်အအုံ
၂	ကျေးရွာအုပ်စု၊ အစည်းအဝေး၊ အဆောက်အအုံ	၂	ကျေးရွာအုပ်စု၊ အစည်းအဝေး၊ အဆောက်အအုံ
၃	ကျေးရွာအုပ်စု၊ အစည်းအဝေး၊ အဆောက်အအုံ	၃	ကျေးရွာအုပ်စု၊ အစည်းအဝေး၊ အဆောက်အအုံ
၄	ကျေးရွာအုပ်စု၊ အစည်းအဝေး၊ အဆောက်အအုံ	၄	ကျေးရွာအုပ်စု၊ အစည်းအဝေး၊ အဆောက်အအုံ
၅		၅	

င၊ လူထုစီမံကိန်း၏ လာမည့် (၃) နှစ်အတွက် အကျုံးဝင်သော ဦးစားပေး မြို့ရေးတိုးတက်မှု လုပ်ငန်း အစီအစဉ်များအားဖော်ပြပါ။

အဆင့်	ကျေးရွာအတွက် ဦးစားပေး မြို့ရေးတိုးတက်မှု လုပ်ငန်းစဉ်များ	အဆိုပြုသူ (အမျိုးသားများ/ အမျိုးသမီးများ/အမျိုးသား+ အမျိုးသမီး)	ခန့်မှန်းကုန်ကျ ဝရိတ်	အကျိုးခံစားခွင့်ရှိသူ ခန့်မှန်းခြေ အရေအတွက်
၁	လမ်း၊ ရွာ၊ လမ်း၊ အဆောက်အအုံ	(၆)		၄၃
၂	ကျေးရွာအုပ်စု၊ အစည်းအဝေး၊ အဆောက်အအုံ	(၆)		၄၃
၃	ကျေးရွာအုပ်စု၊ အစည်းအဝေး၊ အဆောက်အအုံ	(၆)		၄၃
၄				
၅				

(၂၆)



လူထုဗဟိုပြု စီမံကိန်း၊ စီမံကိန်းလက်ဦး အပိုင်း - (၃) - ၂၉.၁၀.၂၀၁၆

ဃ၊ လူထုစီမံကိန်း၏ လာမည့် (၃) နှစ်အတွက်အကျိုးမငင်သော ဦးစားပေး ဖွံ့ဖြိုးတိုးတက်မှု လုပ်ငန်း အစီအစဉ်များအားဖော်ပြပါ။

အဆင့်	ကျေးရွာအတွက် ဦးစားပေး ဖွံ့ဖြိုးတိုးတက်မှု လုပ်ငန်းစဉ်များ	အဆိုပြုသူ (အမျိုးသားများ/အမျိုးသမီးများ/အမျိုးသား+အမျိုးသမီး)	အခန်းကဏ္ဍ
၁	စိုက်ပျိုးရေးနှင့်ပစ္စည်းထုတ်လုပ်ရေး	<က>	
၂	ပရောဂျက်နှင့် ဗဟိုအဖွဲ့အစည်း	<က>	
၃	အစားအသုံးဆိုင်ရာ စတင်ထူထောင်ရေးကဏ္ဍ	<မိမိ>	
၄	ကျေးရွာတွင် အိမ်ခြေများလက်ခံ	<မ>	
၅			
၆			
၇			
၈			
၉			
၁၀			
၁၁			
၁၂			

ဥက္ကဋ္ဌ ၊ ကျေးရွာစီမံကိန်းအထောက်အကူပြုကော်မတီမှ အတည်ပြုသည်။

အမည် ဒေါ်မာအိ လက်မှတ် [Signature] နေ့စွဲ ၂၉.၁၀.၂၀၁၆

နောက်ဆက်တွဲ(၄) ခြားနားသောအပိုင်းများအတွက် ဦးစားပေးဖွံ့ဖြိုးရေးလုပ်ငန်းစဉ်

အနစ်ချုပ်

မူရင်းသည်အား VPSC တွင်ထားရှိရပါမည်။ အခြားဌာနများနှင့် ညှိနှိုင်းရန်အတွက် မိတ္တူအား TPIC သို့ပို့ရပါမည်။ MIS data အနေဖြင့် သွင်းရန် မလိုအပ်ပါ။

	အဆင့်	လုပ်ငန်း	မည်သူဦးစားပေးလိမ့်	ကျေးဇူးတင်တာဝန်ခံသူ (သို့) အုပ်စု	ပြင်ပမှမည်သူ ထောက်ပံ့မလဲ
အခြေခံအဆောက်အအုံ	၁	လမ်း ၆၂၆ နှင့် ၆၂၇ နှင့် ဆွဲဆောင်ခြင်း	<input checked="" type="checkbox"/> မ <input type="checkbox"/> ကျား		
	၂		<input type="checkbox"/> မ <input type="checkbox"/> ကျား		
	၃		<input type="checkbox"/> မ <input type="checkbox"/> ကျား		
	၄		<input type="checkbox"/> မ <input type="checkbox"/> ကျား		
	၅		<input type="checkbox"/> မ <input type="checkbox"/> ကျား		
	၆		<input type="checkbox"/> မ <input type="checkbox"/> ကျား		
အသက်မွေးဝမ်းကျောင်းမှု/ စိတ်ပါးစေး	၁		<input type="checkbox"/> မ <input type="checkbox"/> ကျား		
	၂		<input type="checkbox"/> မ <input type="checkbox"/> ကျား		
	၃		<input type="checkbox"/> မ <input type="checkbox"/> ကျား		
	၄		<input type="checkbox"/> မ <input type="checkbox"/> ကျား		
	၅		<input type="checkbox"/> မ <input type="checkbox"/> ကျား		
	၆		<input type="checkbox"/> မ <input type="checkbox"/> ကျား		
ကျန်းမာရေးနှင့် အာဟာရ	၁		<input type="checkbox"/> မ <input type="checkbox"/> ကျား		
	၂		<input type="checkbox"/> မ <input type="checkbox"/> ကျား		
	၃		<input type="checkbox"/> မ <input type="checkbox"/> ကျား		
	၄		<input type="checkbox"/> မ <input type="checkbox"/> ကျား		
	၅		<input type="checkbox"/> မ <input type="checkbox"/> ကျား		
	၆		<input type="checkbox"/> မ <input type="checkbox"/> ကျား		
ပညာရေး	၁		<input type="checkbox"/> မ <input type="checkbox"/> ကျား		
	၂		<input type="checkbox"/> မ <input type="checkbox"/> ကျား		
	၃		<input type="checkbox"/> မ <input type="checkbox"/> ကျား		



လူထုထုတ်ပြန် စီမံကိန်း၊ စီမံကိန်းလက်ခွဲ အပိုင်း - (၃) - ၂၉.၁၀.၂၀၁၆

ပုံစံ - ၈ - ၄ ကျေးရွာအုပ်စုစီမံကိန်းလုပ်ငန်းခွဲရွေးချယ်ခြင်းပုံစံ (Form PC 4)

လယ်ဥက္ကန်ရွာက၊ စီမံကိန်းလုပ်ငန်းခွဲရွေးချယ်မှုအစည်းအဝေးပြီးနောက်တွင် ကျေးရွာအုပ်စုမှ CF/TF တို့၏ အကူအညီရယူ၍ ကျေးရွာစီမံကိန်းအောက်ခံကော်မတီမှ လက်မှတ်ရေးထိုးပြီး အဆိုပါပုံစံအား ပြည့်စုံအောင်ဖြည့်သွင်းရမည်။ ဤပုံစံအား ပြည့်စုံစွာဖြည့်သွင်းပြီးပါက ကျေးရွာအုပ်စုမှ ညွှန်ကြားရေးမှူးချုပ်ထံသို့ တင်ပြရမည်။ ထို့နောက် ဆောင်ရွက်ရမည့် အားရှိရမည်။ CF မှ ကျေးရွာတစ်ရွာချင်းစီ၏ စီမံကိန်းလုပ်ငန်းခွဲဆိုင်ရာ အချက်အလက်များကို MIS သို့ ထည့်သွင်းရမည်။ (ယခုစီမံကိန်းလုပ်ငန်းခွဲ မလုပ်ကိုင်သော ကျေးရွာများ မပါဝင်ပါ။)

ကျေးရွာစီမံကိန်း/ဝန်ထမ်းအမည် ဇော်ထက်ထက် (TF) ၊ ဦးကျော်စွမ်း (CF)
 နေ့စွဲ ၂၀၂၀.၁၀.၂၀၊ စက်ဝန်းအားအမှတ်ဖြစ်ပေါ်ပေါ် (V)၊ စက်ဝန်း(၁)၊ စက်ဝန်း(၂)၊ စက်ဝန်း(၃)၊ စက်ဝန်း(၄)၊
 ပြည်နယ်/ခရိုင်၊ ကဏ္ဍ၊ ပြနယ် ဦးမောင်စိန်၊ ကျေးရွာအုပ်စု ကျောက်တော်

ကျေးရွာအမည်	ဆောင်ရွက်မည့် လုပ်ငန်းများ	အစဉ်အတန်း	ခန့်မှန်း တိုက်ရိုက် အကျိုးပေးစွမ်း ရှိသူများ	အဆိုပြုတင်ပြသူ	စီမံကိန်းမှ ထည့်ဝင်မှု	ခန့်မှန်းကျန်ကျစေ့ရိတ်		စုစုပေါင်း
						ကျေးရွာမှ ထည့်ဝင်မှု	အခြားထည့်ဝင်မှု (ခေါ်ပြုပါ) ထည့်ဝင်စေ့ အမည်/အဖွဲ့	
တန့်ခါးလဟာ	ကျေးရွာအုပ်စု လက်	၂၄၀၀x၂၂x၂	(၂၄၅၂) ဦး ကျေးရွာအုပ်စု	□ ကျား □ မ ✓ ကျား+မ	၁၅ ဦး (၁၂၀)			(၁၂၀) ဦး
ကျောက်	ကျေးရွာအုပ်စု လက်	၂၀၀၀x၂၂x၂	(၂၀၅၁) ဦး ကျေးရွာအုပ်စု	□ ကျား □ မ ✓ ကျား+မ	(၁၅၆) ဦး			(၁၅၆) ဦး
				□ ကျား □ မ □ ကျား+မ				
				□ ကျား □ မ □ ကျား+မ				
				□ ကျား □ မ □ ကျား+မ				

ရာထူး ကျေးရွာအုပ်စု/ကျေးရွာစီမံကိန်းဦးစီးဌာန၊ အမည် ဇော်ကျော်စွမ်း၊ လက်မှတ် ၂၀၂၀.၁၀.၂၀
 ရာထူး ဦးစီးဌာန၊ အမည် ဦးမောင်စိန်

လူမှုဆန်းစစ်ခြင်းဆိုင်ရာ ပထမအကြိမ်ကျေးရွာအစည်းအဝေးမှတ်တမ်း

- ပြုလုပ်သည့်အုပ်စု - ဒေါ်ကလော်ဒု
- ပြုလုပ်သည့်ကျေးရွာ - နန်းဟူးတွေ
- ပြုလုပ်သည့်နေရာ - နန်းဟူးတွေကျေးရွာ ဘုန်းကြီးကျောင်း
- ပြုလုပ်သည့်ရက်စွဲ - ၂၇-၁၂-၂၀၁၆
- တက်ရောက်သူဦးရေ - ကျား (၂၅)ဦး + မ (၃၁)ဦး
- ပြုလုပ်ရခြင်း၏ရည်ရွယ်ချက် - လူထုပဟိုပြုစီမံကိန်းအကြောင်း(PRA Tools)နှင့် စေတနာ့ဝန်ထမ်းရွေးချယ်ခြင်း


လူမှုဆန်းစစ်ခြင်းဆိုင်ရာ ပထမအကြိမ်ကျေးရွာအစည်းအဝေးကို တက်ရောက်သူများ၏ စာရင်းနှင့် မှတ်တမ်းကောက်ယူခြင်းကို မနက်(၉:၀၀)အချိန်တွင် စတင်ခဲ့သည်။ ထို့နောက်အစည်းအဝေးပြုလုပ်ရခြင်း၏ ရည်ရွယ်ချက်ကို ရှင်းလင်းပြောကြားပြီး နန်းဟူးတွေကျေးရွာအုပ်ချုပ်ရေးမှူး ဦးဟန်ရွှေမှ တိုက်တွန်းအားပေး စကားပြောကြားခဲ့ပါသည်။ ဆက်လက်၍ အစီအစဉ်အရ လူထုစည်းရုံးရေးမှူးက လူထုပဟိုပြု စီမံကိန်းစက်ဝန်း အပိုင်း(၆)ပိုင်းနှင့်အဆင့်(၁၄)ချက်ကို စီမံကိန်းလုပ်ငန်းဆောင်ရွက်မှုပုံစံနှင့်တကွ ဥပမာဖြင့်ဆွေးနွေးခဲ့ပါသည်။

ဆက်လက်ပြီး စီမံကိန်းအထောက်အကူပြုဖြစ်စေရန် ကျေးရွာစေတနာ့ဝန်ထမ်း ကျား(၁)ဦး၊ မ(၁)ဦး ကို ကျေးရွာလူထုမှ ရွေးချယ်စေခဲ့ပါသည်။ ထို့နောက် လူမှုဆန်းစစ်ခြင်းဆိုင်ရာ (PRA Tools)များကို ကျေးရွာ၏လူမှုရေးနှင့် အရင်းအမြစ်ပြုမြေပုံကို ပြန်လည်ရေးဆွဲခြင်း၊ ဥစ္စာနေကြွယ်ဝမှုအဆင့်သတ်မှတ်ချက် ဆွေးနွေးခြင်း၊ ကျေးရွာတွင်း ဖွံ့ဖြိုးတိုးတက်လာသော အခြေအနေများနှင့် ပြောင်းလဲမှုများကို သိရှိနိုင်ရန် ရာသီခွင်ပြ ပြကွဒိန်ကို အသုံးပြုပြီးဆွေးနွေးခဲ့သည်။

ဆက်လက်ပြီး နေ့လည်(၁:၀၀)နာရီအချိန်တွင် ကျား/မရေးရာ အသုံးပြုမှုနှင့် ထိန်းချုပ်မှုများကို ခွဲခြမ်းစိတ်ဖြာခြင်း၊ ကျားနှင့်မကို အဖွဲ့ခွဲ၍ ပင့်ကူအိမ်သုံးသပ်ခြင်းနှင့် ကျေးရွာအတွင်း အဖွဲ့အစည်းဆိုင်ရာ ချိတ်ဆက်မှုပြဇယားကို ရေးဆွဲပြီးပြန်လည်တင်ပြခြင်းများပြုလုပ်ခဲ့ပါသည်။

နောက်ဆုံးအနေဖြင့် လူမှုဆန်းစစ်ခြင်းဆိုင်ရာ (PRA Tools)များကို ရည်ရွယ်ချက်နှင့်တကွ ပြန်လည်အနှစ်ချုပ်သုံးသပ်စေပြီး ကျေးရွာအုပ်ချုပ်ရေးမှူး ဦးဟန်ရွှေမှ ကျေးဇူးတင်စကားပြောကြားပြီး အစည်းအဝေးကို ညနေ(၃:၃၀)နာရီအချိန်တွင် ရပ်သိမ်းလိုက်ပါသည်။

မှတ်တမ်းတင်သူ

လက်မှတ် - 
အမည် - ဦးကျော်မင်းထွန်း

လူမှုဆန်းစစ်ခြင်းဆိုင်ရာ ဒုတိယအကြိမ်ကျေးရွာအစည်းအဝေးမှတ်တမ်း

- ပြုလုပ်သည့်အုပ်စု - ဒေါကလော်ဒူ
- ပြုလုပ်သည့်ကျေးရွာ - နန်းဟူးတွေကျေးရွာ
- ပြုလုပ်သည့်နေရာ - နန်းဟူးတွေဘုန်းတော်ကြီးကျောင်း
- ပြုလုပ်သည့်ရက်စွဲ - ၂၈-၁၂-၂၀၁၆
- တက်ရောက်သူဦးရေ - ကျား (၂၈)ဦး + မ (၃၈)ဦး
- ပြုလုပ်ခြင်း၏ရည်ရွယ်ချက် - စီမံကိန်းအထောက်အကူပြုကော်မတီများ ပြန်လည်ဖွဲ့စည်းရန် နှင့် ကျေးရွာ၏အခက်အခဲများပြဿနာများ၊ မျှော်မှန်းချက်များ နှင့် စီမံကိန်းလုပ်ငန်းခွဲများဖော်ထုတ်ရန်။

ဒုတိယအကြိမ်ကျေးရွာအစည်းအဝေးကို တက်ရောက်သူစာရင်းကောက်ယူခြင်းနှင့်အတူ နံနက်(၁၀:၀၀)နာရီအချိန်တွင် စတင်ခဲ့ပါသည်။ပထမအကြိမ်ကျေးရွာ အစည်းအဝေးတွင် ပြုလုပ်ခဲ့သော လူမှုဆန်းစစ် ခြင်းဆိုင်ရာ (PRA Tools)များကို ကော်မတီဝင်များမှပြန်လည်ဆွေးနွေးတင်ပြခဲ့ပါသည်။ ထို့နောက် ကော်မတီဝင်များ၏ တာဝန်ဝတ္တရားများကို စီမံကိန်းလုပ်ငန်းဆောင်ရွက်နေသော ဝန်ထမ်းများသာမက မြို့နယ်ကျေးလက်ဦးစီးရုံးမှ တာဝန်ရှိသူများနှင့် ကျေးရွာလူထုများစသည့်စီမံကိန်းတွင် ပါဝင်ပက်သက်သူတိုင်းတွင် တာဝန်ရှိကြောင်း အပြန်အလှန်ဆွေးနွေးခဲ့ပြီး ကော်မတီဝင်များကိုရွေးချယ်ခဲ့ပါသည်။

ဆက်လက်ပြီး ကျေးလက်ဖွံ့ဖြိုးတိုးတက်ရေးအတွက် အဟန့်အတားဖြစ်စေသော အခက်အခဲ၊ ပြဿနာများ၊ မျှော်မှန်းချက်များနှင့် ကျေးရွာ၏ဖွံ့ဖြိုးရေးလုပ်ငန်းစဉ်များကို ကျားနှင့်မ အုပ်စုခွဲ၍ဆွေးနွေးကာ ပြန်လည်တင်ပြခြင်းများ ပြုလုပ်ခဲ့ပါသည်။ထို့နောက် စီမံကိန်းနှင့်ပတ်သက်သော လူမှုအကာအကွယ်နှင့် သဘာဝပတ်ဝန်းကျင်အကာအကွယ်များ၊ အကျုံးဝင်သောစီမံကိန်းလုပ်ငန်းခွဲများနှင့် အကျုံးမဝင်သောစီမံကိန်း လုပ်ငန်းများ၏ စံသတ်မှတ်ချက်များကို ရှင်းပြခဲ့ပါသည်။

ထို့နောက်ဝေဖန်အကြံပြုတိုင်ကြားဖြေရှင်းရေးစနစ်အား အသက်ဝင်စေရန် စာတိုက်ပုံးထားရှိခြင်း ကို ရည်ရွယ်ချက်နှင့်တကွ စာအိတ်အသုံးပြုပုံများကို ထပ်မံဆွေးနွေးခဲ့ပါသည်။နောက်ဆုံးအနေဖြင့် ပြန်လည်ဖွဲ့စည်း ထားသောကော်မတီဝင်များနှင့် စေတနာ့ဝန်ထမ်းများကို (COC နှင့် HR)တွင် လက်မှတ်ရေးထိုးစေခြင်းနှင့် ကျေးရွာအုပ်ချုပ်ရေးမှူး ဦးဟန်ရွှေမှ တက်ရောက်လာသော ကျေးရွာလူထုအား ကျေးဇူးတင်စကားပြောကြား ပြီး စည်းရုံးရေးမှူးနှင့် ကော်မတီဝင်များအား စုပေါင်းမှတ်တမ်းဓါတ်ပုံရိုက်ခြင်းဖြင့် အစည်းအဝေးကို ညနေ(၄:၃၀)အချိန်တွင် ရုပ်သိမ်းခဲ့ပါသည်။

မှတ်တမ်းတင်သူ

လက်မှတ် - *Jays*
အမည် - ဦးကျော်မင်းထွန်း

အုပ်စု

ကျေးရွာ လူထုပူးပေါင်းပါဝင်သောလူမှုဆန်းစစ်ခြင်းနှင့် အကဲဖြတ်ခြင်းလုပ်ငန်းစဉ် (PSA/PRA)အကျဉ်းချုပ်

စဉ်	အကြောင်းအရာ	ရက်စွဲ	ဦးတည်အုပ်စု	တက်ရောက်အုပ်စု			အဓိက ဆွေးနွေးချက်များ
				က	မ	ပ	
၁။	ကျေးရွာလူမှုရေးပြသယံဇာတပြမြေပုံ (Social map/ Resource map)	၅၀၀၂-၀၂-၂၀၀၆	ရပ်မိရပ်ဖ၊ ကော်မတီ၊ကျေးရွာလူထုများအားလုံး	၂၆	၃၇	၅၆	အိမ်အမျိုးအစားများ၊ အခြေခံအဆောက်အဦးများ၊ လမ်းပန်းဆက်သွယ်ရေးအခြေနေ၊ လယ်ယာမြေများ၊ ရေထွက်ပေါက်၊ရေလောင်ကန်၊ သစ်တောများ
၂။	လူမှုစီးပွားအဆင့်သတ်မှတ်ခြင်း (Wealth Ranking)	၅၀၀၂-၀၂-၂၀၀၆	ချမ်းသာ၊ အလယ်၊ အလတ်၊ နွမ်းပါး၊	၂၆	၃၇	၅၆	ကျေးရွာလူမှုစီးပွားရေးကို အုပ်စုများခွဲခြားသတ်မှတ်နိုင်ရေးအတွက် အခြေခံစံနှုန်းများသတ်မှတ်ရန် အများလူထုသဘောတူတတ်မှတ်ခြင်း
၃။	ကျား/မရေးရာ တက္က (Aspect Mapping)	၅၀၀၂-၀၂-၂၀၀၆	ကျေးရွာအတွင်းရှိ အမျိုးသားနှင့် အမျိုးသမီးများ	၂၆	၃၇	၅၆	ကျေးရွာအတွင်းရှိ အရင်းအမြစ်၊ ပိုင်ဆိုင်မှု၊ အခြေခံအဆောက်အဦး စသော လုပ်ငန်းများကို သယ်ယူပို့ဆောင်ရေးအသုံးပြု၊ ထိမ်းချုပ်နေသလဲဆိုတာကို ဆွေးနွေးမှုများပြုလုပ်ခြင်း
၄။	ပင့်ကူအိမ်ကွန်ယက် (Spider Web)	၅၀၀၂-၀၂-၂၀၀၆	အမျိုးသားများနှင့် အမျိုးသမီးများ၊ ကျေးရွာလူထု	၂၆	၃၇	၅၆	အမျိုးသားများနှင့် အမျိုးသမီးများ တန်းတူအခွင့်အရေးရရှိမှုနှင့် မရရှိသည့် အကြောင်းအရင်းများ (လုပ်အားခ)
၅။	အဖွဲ့အစည်းချိတ်ဆက်ပုံ(Venn Diagram)	၅၀၀၂-၀၂-၂၀၀၆	ကျေးရွာအုပ်ချုပ်ရေးအဖွဲ့၊ကျေးရွာစီထောက်အဖွဲ့၊ ကျေးရွာလူထု	၂၆	၃၇	၅၆	ကျေးရွာအတွင်းရှိ အဖွဲ့အစည်းများနှင့် မည်သို့သောလုပ်ငန်းများအတွက် မည်သည့်အဖွဲ့များ ချိတ်ဆက်လုပ်ကိုင်မှုရှိခြင်း

၆။	ရာသီခွင်ပြုပြင်မှု (Seasonal Calendar)	၂၀၁၆-၂၀၁၇	ကော်မတီဝင်များ၊ အမျိုးသမီး/သား၊ ဆင်းရဲနွမ်းပါးသူ	၂၆	၃၁	၆၆	စိုက်ပျိုးရေးသိမ်းကာလ (တောင်ယာလယ်ယာ)၊ စီးပွားရေး/ငွေရွာ(အရောင်းအဝယ်)၊ ပွဲတော်ချိန်၊ မိုးများကာလ၊ ကျန်းမာရေးဆိုးကာလ၊ ဝင်ငွေအကောင်းဆုံးကာလ၊ ဝင်ငွေအနည်းဆုံးကာလ၊ အလုပ်ပါးကာလ၊ ရေရွားကာလ
၇။	အခက်အခဲ/ပြဿနာ (Problem)	၂၀၁၆-၂၀၁၇	အမျိုးသမီး၊ အမျိုးသား၊ လူထုအားလုံး	၂၈	၃၈	၆၆	ငွေရေးကြေးရေး၊ စည်းလုံးညီညွတ်ခြင်း၊ တစ်ဦးနှင့်တစ်ဦးလေးစားခြင်း၊ မြေနေရာကျဉ်းခြင်း၊ စားဝတ်နေရေး၊ ကျန်းမာရေး၊ ပညာရေး၊ စီးပွားရေး၊ လမ်းပန်းဆက်သွယ်ရေး၊
၈။	ကျေးရွာ၏(၄)နှစ်စာ မျှော်မှန်းချက်များ (Village Vision)	၂၀၁၆-၂၀၁၉	ကျေးရွာလူထုအားလုံး	၂၈	၃၈	၆၆	ပိုမိုတိုးတက်စည်းလုံးဖွံ့ဖြိုးမှု၊ ပိုမိုကျန်းမာလုပ်ကိုင်နိုင်ခြင်း (စားဝတ်နေရေး)၊ ပိုမိုပညာရေးကောင်း၊ အလုပ်အကိုင်အခွင့်အလမ်းပိုမိုကောင်း၊ စီးပွားရေး၊ လူမှုရေး၊ ပညာရေး၊ ကျန်းမာရေး၊ ပိုမိုကောင်းမွန်လာနိုင်ခြင်း၊ ပိုမိုကျေးရွာဖွံ့ဖြိုးလာနိုင်ခြင်း
၉။	ကျေးရွာဖွံ့ဖြိုးရေး လုပ်ငန်းစဉ်များ (Village Approve Vision)	၂၀၁၆-၂၀၁၉	ကျေးရွာလူထုအားလုံး	၂၈	၃၈	၆၆	ခန်းမဆောင်၊ ဆေးပေးခန်း၊ စာသင်ကျောင်း၊ လမ်း၊ ရေလှောင်ကန်၊ ရေပိုက်/ငုတ်၊ လျှပ်စစ်မီး၊
၁၀။	ကျေးရွာဦးစားပေး လုပ်ငန်းစဉ်များ (Village Object Vision)	၂၀၁၆-၂၀၁၉	ကျေးရွာလူထုအားလုံး	၂၈	၃၈	၆၆	ကျေးရွာဖွံ့ဖြိုးရေးလုပ်ငန်းစဉ်အဆင့်သတ်မှတ်ခြင်း၊ တိုင်းတာခြင်း၊ ခန့်မှန်းကုန်ကျငွေတွက်ချက်ခြင်း၊ အကျိုးခံစားခွင့်ရသူ လူဦးရေ
၁၁။	ကျေးရွာသမိုင်း အကျဉ်းချုပ် (History)	၂၀၁၆-၂၀၁၉	အမျိုးသမီး၊ အမျိုးသားလူထုအားလုံး	၂၈	၃၈	၆၆	ကျေးရွာစတင်တည်ထောင်သည့်ခုနှစ်၊ အိမ်ခြေ၊ လူဦးရေ၊ လူမျိုး၊ ဘာသာစသော ကျေးရွာသမိုင်းအချက်အလက်အဆင့်ဆင့်များကို ဖော်ထုတ်ခြင်း။