

ပြည်ထောင်စုသမ္မတမြန်မာနိုင်ငံတော်အစိုးရ
စိုက်ပျိုးရေး ၊ မွေးမြူရေး နှင့် ဆည်မြောင်း ဝန်ကြီးဌာန
ကျေးလက်ဒေသဖွံ့ဖြိုးတိုးတက်ရေး ဦးစီးဌာန

ဒီးမော့ဆိုမြို့နယ်



လူထုဗဟိုပြုစီမံကိန်း

National Community Driven Development Project (NCDDP)



ကျေးရွာဖွံ့ဖြိုးရေးအစီအစဉ်(၂၀၁၇-၂၀၁၈)

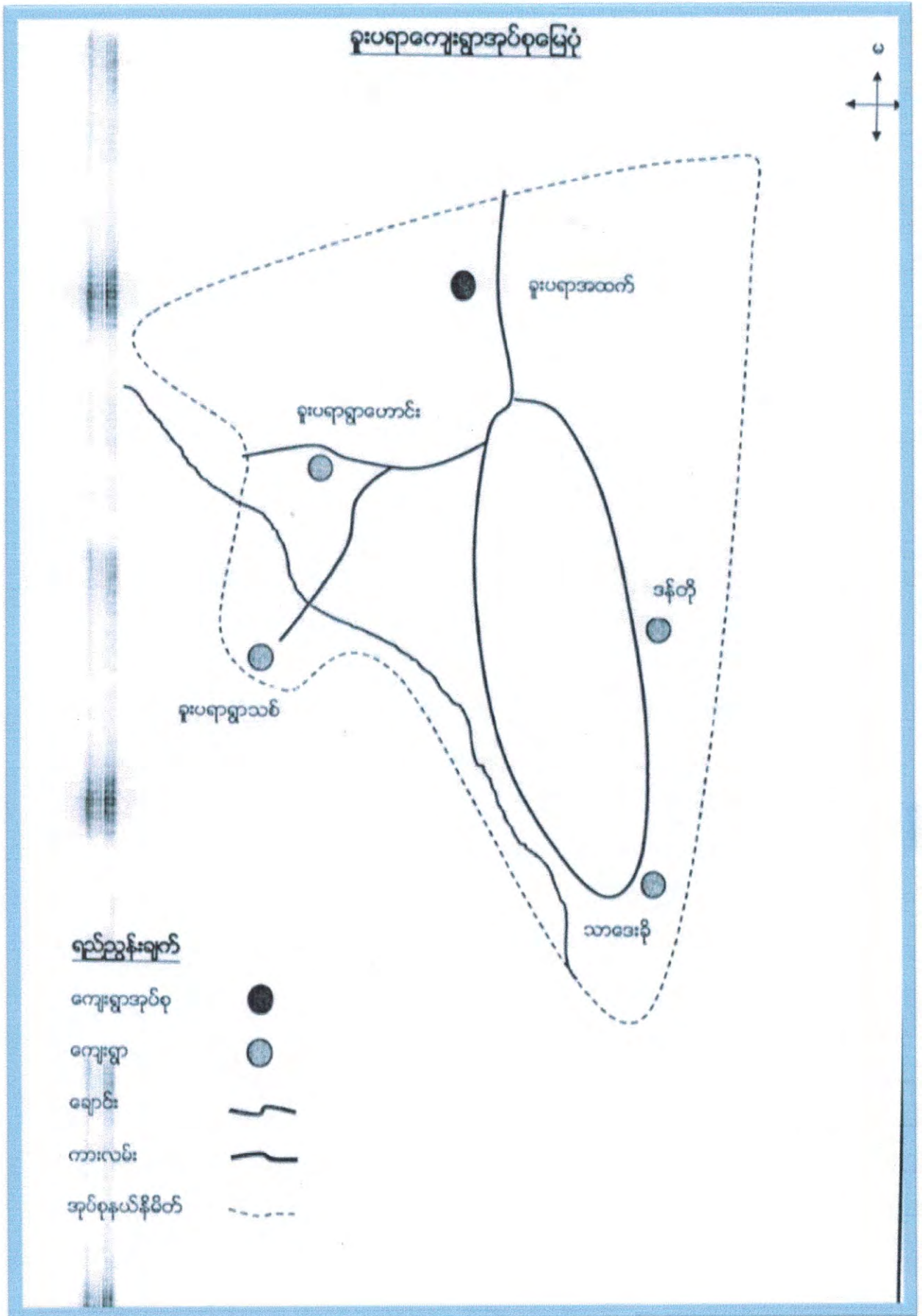
Village Development Plan (VDP)

ရူးပရာအထက်ရွာ၊ ရူးပရာအုပ်စု

မာတိကာ

စဉ်	အကြောင်းအရာ	စာမျက်နှာ	
		မှ	ထိ
၁။	ဒီးမော့ဆိုမြို့နယ်မြေပုံ	၁	၁
၂။	ကျေးရွာအုပ်စုမြေပုံ	၂	၂
၃။	အုပ်စုတွင်ပါဝင်သော ကျေးရွာများစာရင်းနှင့်လူဦးရေ	၃	၃
၄။	ကျေးရွာမြေပုံ(တည်နေရာ)	၄	၄
၅။	ကျေးရွာမြေပုံသုံးသပ်ချက်	၅	၅
၆။	ကျေးရွာသမိုင်းကြောင်းအကျဉ်းချုပ်	၆	၆
၇။	ကျေးရွာအတွင်းရှိ ဥစ္စာနေကြွယ်ဝမှုအဆင့်သတ်မှတ်ခြင်း	၇	၇
၈။	ကျေးရွာအတွင်းရှိ ဥစ္စာနေကြွယ်ဝမှုအဆင့်သတ်မှတ်သုံးသပ်ချက်	၈	၈
၉။	ကျေးရွာအတွင်းရှိ ကျား/မဆိုင်ရာ ပင့်ကူအိမ်ဖော်ထုတ်ခြင်း	၉	၉
၁၀။	ကျေးရွာအတွင်းရှိ ကျား/မဆိုင်ရာ ပင့်ကူအိမ်ဖော်ထုတ်သုံးသပ်ချက်	၁၀	၁၀
၁၁။	ကျေးရွာအတွင်းရှိ အဖွဲ့အစည်းဆိုင်ရာချိတ်ဆက်မှုဖော်ထုတ်ခြင်း	၁၁	၁၁
၁၂။	ကျေးရွာအတွင်းရှိ အဖွဲ့အစည်းဆိုင်ရာချိတ်ဆက်မှုဖော်ထုတ်သုံးသပ်ချက်	၁၂	၁၂
၁၃။	ကျေးရွာအတွင်းရှိ ရာသီခွင်ပြဇယားများကိုဖော်ထုတ်ခြင်း	၁၃	၁၃
၁၄။	ကျေးရွာအတွင်းရှိ ရာသီခွင်ပြဇယားများကိုဖော်ထုတ်သုံးသပ်ချက်	၁၄	၁၅
၁၅။	ကျေးရွာအတွင်းရှိ ကော်မတီဝင်များစာရင်း/ခါတ်ပုံ	၁၆	၁၇
၁၆။	ကျေးရွာဖွံ့ဖြိုးရေးအစီအစဉ်ဆောင်ရွက်မှု မှတ်တမ်းခါတ်ပုံများ	၁၉	၂၀
၁၇။	ကျေးရွာအချက်အလက်ပုံစံ(၁)	၂၁	၂၃
၁၈။	စီမံကိန်းစက်ဝန်း အချိန်ဇယား(ပုံစံ-၂)	၂၄	၂၅
၁၉။	ကျေးရွာဖွံ့ဖြိုးရေးဦးစားပေးအစီအစဉ်(ပုံစံ-၃)	၂၆	၂၉
၂၀။	ကျေးရွာအုပ်စုစီမံကိန်းလုပ်ငန်းခွဲ ရွေးချယ်ခြင်း(ပုံစံ-၄)	၃၀	၃၀
၂၁။	ကျေးရွာအစည်းအဝေးမှတ်တမ်းများ	၃၁	၃၃
၂၂။	လူထုပူးပေါင်းပါဝင်သောလူမှုဆန်းစစ်ခြင်းနှင့် အကဲဖြတ်ခြင်းလုပ်ငန်းစဉ် (PSA/PRA) အကျဉ်းချုပ်ဇယား	၃၄	၃၅

ရူးပရာကျေးရွာအုပ်စုမြေပုံ



ဒီးမော့ဆိုမြို့နယ်

ခူးပရာအုပ်စု၊ ကျေးရွာ(၅)ရွာ၏ အမည်၊ အိမ်ခြေနှင့် လူဦးရေစာရင်းများ

စဉ်	အုပ်စု	ကျေးရွာ	အိမ်ခြေ	ကျား	မ	ပေါင်း
၁။	ခူးပရာအုပ်စု	ခူးပရာအထက်ရွာ	၆၂	၁၅၇	၁၄၁	၂၉၈
၂။	ခူးပရာအုပ်စု	ခူးပရာရွာဟောင်း	၂၆	၈၀	၈၂	၁၆၂
၃။	ခူးပရာအုပ်စု	ခူးပရာရွာသစ်	၂၄	၈၄	၈၂	၁၆၆
၄။	ခူးပရာအုပ်စု	သာဒေးခိုကျေးရွာ	၃၂	၈၉	၈၄	၁၇၃
၅။	ခူးပရာအုပ်စု	ဒန်တိုကျေးရွာ	၁၂	၅၂	၃၇	၈၉
		စုစုပေါင်း	၁၅၆	၄၆၂	၄၂၆	၈၈၈

ရူးပရာအထက်ကျေးရွာပြမြေပုံ(တည်နေရာ)

ကယားပြည်နယ် ဒီမော့ဆိုမြို့နယ် ရူးပရာကျေးရွာ အုပ်စု

ရူးပရာ(ထက်)ကျေးရွာ၏ မူမူရေးပြ < မြေပုံ >



အညွှန်း -
 - ကျောက်ချောလမ်း
 - မြေ သားလမ်း

ဓူးပရာအထက်ရွာ၏ မြေပုံသုံးသပ်ချက်

ဓူးပရာအထက်နယ်ကို အေဒီ ၁၃၅၀ခုနှစ် ဝန်းကျင်ခန့်တွင် စတင်နေထိုင်ကြပါသည်။ အိမ်ခြေ(၁)လုံးဖြင့် စတင်ခဲ့ပါသည်။ နောက်ပိုင်းတွင် လူဦးရေတိုးပွားလာခြင်းနှင့် ဘာသာရေးကြောင့် ဓူးပရာအထက်ရွာနှင့် ဓူးပရာရွာဟောင်းဟူ၍ နှစ်ပိုင်းကွဲသွားပါသည်။ ဓူးပရာအထက်ဟူသောအဓိပ္ပာယ်မှာ ဓူးပရာရွာဟောင်းမှအထက်ပိုင်းသို့ ပြောင်းရွှေ့လာရသောကြောင့်ဖြစ်ပါသည်။ ၎င်း ဓူးပရာအထက် ကျေးရွာသူ၊ ရွာသားများသည် ကယန်းလူမျိုးများဖြစ်ကြပြီး ခရစ်ယာန်ဘာသာကို ယုံကြည်ကိုးကွယ်သော ရွာငယ်လေးတစ်ရွာဖြစ်ပါသည်။ ယခု ၂၀၁၆ ခုနှစ်တွင် အိမ်ခြေ(၆၂)လုံးဖြင့် တည်ရှိနေထိုင်ကြပါသည်။ထို့ကြောင့် ဓူးပရာအထက်ရွာသည် ဓူးပရာ အုပ်စုတွင် အိမ်ခြေအများဆုံး ကျေးရွာဖြစ်ပြီး မဲဆန္ဒဖြင့်အုပ်စုဥက္ကဋ္ဌရွေးချယ်ရာတွင် ဓူးပရာ အထက်ရွာသည် အများဆုံးဖြစ်ပြီး အုပ်စုကျေးရွာဖြစ်လာပါသည်။

ဓူးပရာအထက်ကျေးရွာသည် အများအားဖြင့် ပျဉ်ထောင်အိမ်ကြီးများ ဆောက်လုပ်နေထိုင်ကြပြီး အသက်မွေးဝမ်းကျောင်းကို အဓိကအားဖြင့် (ပြောင်း၊ စပါး)စသော စိုက်ပျိုးရေးလုပ်ငန်းကို လုပ်ကိုင်စားသောက်ကြပါသည်။၎င်းဓူးပရာအထက်ကျေးရွာ၏ အရှေ့ဘက်အရပ်တွင် ဘာခိုကျေးရွာရှိပြီး၊ အနောက်အရပ်တွင် ဓူးပရာရွာဟောင်းကျေးရွာတည်ရှိပါသည်။ ၎င်းဓူးပရာအထက်ကျေးရွာအတွင်းတွင် စာသင်ကျောင်း၊ ဘုရားကျောင်း၊ မူကြိုကျောင်း၊ ရေပိုက်၊ ရေငုတ်၊ ရေလှောင်ကန်၊ ဘုရားကျောင်းဟောင်း၊ ခန်းမဆောင်၊ KG စာသင်ကျောင်း၊ ဆေးပေးခန်းနှင့် ရွာလယ်လမ်းများ တည်ရှိပါသည်။ ၎င်းအုပ်စုကျေးရွာနှင့် ဒီးမော့ဆိုမြို့နယ်၏ လမ်းခရီးမိုင် အကွာအဝေးမှာ (၂၃)မိုင်ရှိပါသည်။

ထို့ကြောင့် ၎င်းဓူးပရာအထက်ကျေးရွာပြုမြေပုံအရ ကျေးရွာ၏ အဓိကလိုအပ်ချက်မှာ ခန်းမဆောင်၊ လမ်း၊ လျှပ်စစ်မီး စသောအခက်အခဲများဖြစ်သောကြောင့် စီမံကိန်းလုပ်ငန်းဖော်ဆောင်ရာတွင် အခြေခံအချက်အလက်များ သိသာထင်ရှားစေပါသည်။

ဇူးပရာအထက်ကျေးရွာ၏ သမိုင်းကြောင်းအကျဉ်းချုပ်သုံးသပ်ခြင်း

ဇူးပရာနယ်ကို အေဒီ ၁၃၅၀ခုနှစ် ပတ်ဝန်းကျင်တွင် နေထိုင်ကြပါသည်။အိမ်ခြေ (၁) လုံးဖြင့် စတင်ခဲ့ပါသည်။နောက်ပိုင်းတွင် လူဦးရေတိုးပွားလာခြင်းနှင့် ဘာသာရေးကြောင့် ဇူးပရာ အထက်ရွာနှင့် ရွာဟောင်းဟူ၍ နှစ်ပိုင်းကွဲသွားပါသည်။ဇူးပရာအထက်ဟူသော အဓိပ္ပါယ်မှာ ဇူးပရာ ရွာဟောင်းနေရာမှ အထက်ပိုင်းနေရာသို့ ပြောင်းရွှေ့လာရသောကြောင့် ဖြစ်ပါသည်။

ဇူးပရာအထက်ကျေးရွာသည် ဒီးမော့ဆိုမြို့နယ်၏ အနောက်တောင်ဘက်အခြမ်းတွင် ရှိပါသည်။ ၁၉၉၂ ခုနှစ်တွင် နိုင်ငံရေး တည်ငြိမ်းအေးချမ်းမှု မရှိသောကြောင့် အစိုးရနှင့် တိုင်းရင်းသားလက်နက်ကိုင်တပ်ဖွဲ့များ စစ်ဖြစ်ပွားသောကြောင့် ရွာရှောင်စေပြီး ဖြတ်လေးဖြတ် ပြုလုပ်ခဲ့ပါသည်။၎င်းစစ်ဒဏ်ကြောင့် ဒီးမော့ဆိုမြို့၊ အောင်မင်္ဂလာရပ်ကွက်တွင် တစ်နှစ်နေခဲ့ရ ပါသည်။အိုးအိမ်၊ ပစ္စည်း၊ ဥစ္စာများစွန့်ခွာ၍ အိမ်မွေးတိရစ္ဆာန်များ ပျောက်ဆုံးကာ လယ်ယာစိုက်ပျိုး ခြင်းများမပြုလုပ်နိုင်ခဲ့ပါ။တစ်နှစ်ပြည့်ပြီးရွာသို့ ပြန်လာသောအခါ လယ်ယာမစိုက်ပျိုးနိုင်ခြင်း ကြောင့် ဆန်ပြုတ်ကိုစားရခြင်း၊ ဆန်အစား ပြောင်းဖူးကိုသာစားခဲ့ရပါသည်။ဖြေရှင်းခဲ့ရပုံမှာ စပါး ရှိသူထံမှ ဈေးယူပြီးရွှေတာကြကာ နောင်နှစ်စပါးရိတ်သိမ်းပြီးမှ ပြန်ဆပ်ခဲ့ရပါသည်။

၁၉၆၂ ခုနှစ်တွင် ဝိုးကြီးခြင်းကြောင့် ချောင်းရေလျှံတက်ခြင်းဆေးကြာခဲ့ရပါသည်။ ချောင်းရေလျှံခြင်းကြောင့် ချောင်းဆားတစ်လျှောက်ရှိ လယ်ယာမြေ(၃၀)ဧကပျက်စီးခဲ့ပါသည်။ ပျက်စီးသွားခဲ့သော လယ်ယာမြေများကို ကျေးရွာလူထုမှ ပူးပေါင်းပြီးပြန်လည်ဖော်ထုတ်ခဲ့ကြပါ သည်။၁၉၉၆ ခုနှစ်တွင် ဇူးပရာကျေးရွာ၏ အရပ်လေးမျက်နှာရှိ ကျွဲ၊ နွား များအကောင်(၇၀)ထောင် ဆုံး ခဲ့ပါသည်။၂၀၁၀ ခုနှစ်တွင် မိုးခေါင်ခြင်းကြောင့် လယ်ယာစပါးများစိုက်ပျိုး၍မရခဲ့ပါ။ထို့ကြောင့် ကြာရာအလုပ်များ လုပ်ကိုင်ခြင်း၊ ပုလောင်းရက်လုပ်ပြီးဝမ်းစာဖြေရှင်းခဲ့ပါသည်။

ဧည့်သည်အထက်ကျေးရွာ၏ ဥစ္စာဓနအဆင့်သတ်မှတ်ခြင်း

ဧည့်သည်အထက်ကျေးရွာတွင်ရှိသော ဥစ္စာဓနသတ်မှတ်ချက်များကို အဆင့်သုံးဆင့်ဖြင့် သတ်မှတ်ခဲ့ကြပါသည်။ ၎င်းကျေးရွာများ၏ အဆိုသတ်မှတ်ချက်အဆင့်(A)တွင် အိမ်ထောင်စု(၇)စု ရှိပြီး ၎င်း၏ပိုင်ဆိုင်မှုများမှာ တောင်ယာ(၁၀)ဧက၊ လယ်(၂)ဧက၊ ဆန်စက်၊ ဆိုင်ကယ်၊ ကျွဲ(၄) ကောင်ထက်၊ နွား(၇)ကောင်ထက်၊ လှည်း(၁)စီးထက်၊ ဝက်(၂)ကောင်ထက်၊ ကြက်(၃၀)ကောင်၊ တိုက်အိမ်၊ ဈေးဆိုင်၊ တီဗွီ စသည်တို့ကို ပိုင်ဆိုင်ကြပါသည်။ ၎င်းအဆင့်(A)တွင်ရှိသော အိမ်ထောင်စု များသည် ကျေးရွာ၏ ချမ်းသာအဆင့်ဖြင့် သတ်မှတ်ကြပါသည်။

အဆင့်(B)တွင် အိမ်ထောင်စု(၂၀)စုရှိပြီး ၎င်း၏ပိုင်ဆိုင်မှုများမှာ ဆိုင်ကယ်၊ ကျွဲ(၁)၊ နွား(၂)ကောင်၊ ဝက်(၀)ကောင်၊ ကြက်(၁၅)ကောင်၊ တောင်ယာ(၃)ဧက၊ လယ်(၀.၅)ဧက၊ ပျဉ်ထောင်အိမ်၊ တီဗွီ စသည်တို့ကို ပိုင်ဆိုင်ကြပါသည်။ ၎င်းအဆင့်(B)တွင်ရှိသော အိမ်ထောင်စုများ သည် ကျေးရွာ၏အလယ်အလတ်အဆင့်ဖြင့် သတ်မှတ်ကြပါသည်။

အဆင့်(C)တွင် အိမ်ထောင်စု(၃၅)စုရှိပြီး ၎င်း၏ပိုင်ဆိုင်မှုများမှာ ပျဉ်ထောင်အိမ်၊ ဝက်(၁)ကောင်၊ ကြက်(၂)ကောင်၊ တောင်ယာ(၂)ဧက၊ လယ်(၀)ဧက စသည်တို့ကို ပိုင်ဆိုင်ကြပါ သည်။ ၎င်းအဆင့်(C) တွင်ရှိသော အိမ်ထောင်စုများသည် ကျေးရွာ၏ အဆင်းရဲအဆင့်ဖြင့် သတ်မှတ် ကြပါသည်။

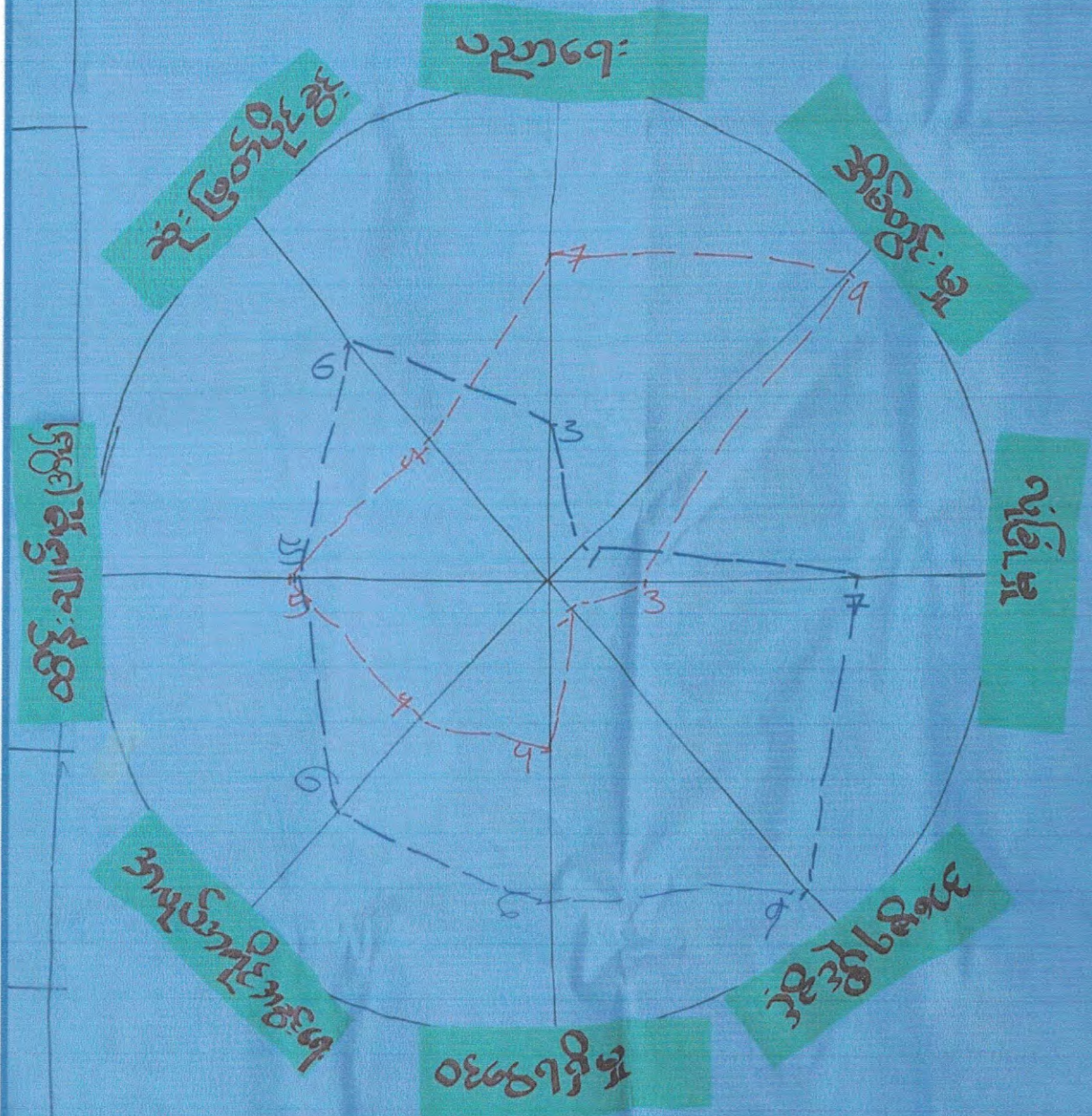
ထို့ကြောင့် ကျေးရွာများ၏ ဖွံ့ဖြိုးနိုင်ရေးအတွက် အတူတကွပူးပေါင်းပါဝင်လာနိုင်ရန် ၎င်းဥစ္စာဓနကြွယ်ဝမှုသတ်မှတ်ချက်ပြပုံကို ကြည့်ခြင်းအားဖြင့် ကျေးရွာလူထုများပိုမိုပူးပေါင်းပါဝင် နိုင်ပါသည်။

ရူးပရာအထက်ရွာ၏ ပင့်ကူအိမ်သုံးသပ်ခြင်း

ရူးပရာအုပ်စု

ရူးပရာအထက်ရွာ ပင့်ကူအိမ်
သုံးသပ်ခြင်း

ရက်စွဲ: ၁၇.၁၂.၁၆



ပိုင်ဆွဲရေးပွဲသို့ (က) - ၂၅
(ပ) - ၃၄

ဇူးပရာအထက်ရွာ ပင့်ကူအိမ်သုံးသပ်ခြင်း

ပညာရေး

ဇူးပရာအထက်ရွာ၏ ကျား/မဆိုင်ရာ စံသတ်မှတ်ချက်အနေနှင့် အမျိုးသမီးများသည် အမျိုးသားများထက် ပိုမိုအခွင့်အရေးရရှိခဲ့ကြပါသည်။

ဆုံးဖြတ်ပိုင်ခွင့်

ဇူးပရာအထက်ရွာ၏ ကျား/မဆိုင်ရာစံသတ်မှတ်ချက်အနေနှင့် အမျိုးသားများသည် အမျိုးသမီးများထက် ဆုံးဖြတ်ပိုင်ခွင့်ရှိခဲ့ကြပါသည်။

ထိန်းချုပ်မှုအိမ်

လူးပရာအထက်ရွာ၏ ကျား/မဆိုင်ရာ စံသတ်မှတ်ချက်အနေနှင့် တန်းတူထိန်းချုပ်မှု ပိုမို ရရှိခဲ့ပါသည်။

အလုပ်အကိုင်အခွင့်အရေး

ဇူးပရာအထက်ရွာ၏ ကျား/မဆိုင်ရာစံသတ်မှတ်ချက်အနေနှင့် အမျိုးသားများသည် အမျိုးသမီးများထက် အလုပ်အကိုင်အခွင့်အလမ်းပိုမိုရရှိခဲ့ပါသည်။

ဝင်ငွေရရှိမှု

ဇူးပရာအထက်ရွာ၏ ကျား/မဆိုင်ရာစံသတ်မှတ်ချက်အနေနှင့် အမျိုးသားများသည် အမျိုးသမီးများထက် ဝင်ငွေရရှိခဲ့ပါသည်။

အမွေရပိုင်ခွင့်

ဇူးပရာအထက်ရွာ၏ ကျား/မဆိုင်ရာစံသတ်မှတ်ချက်အနေနှင့် အမျိုးသားများသည် အမျိုးသမီးများထက် ရိုးရာဓလေ့အရပိုမိုရပိုင်ခွင့်ရရှိခဲ့ပါသည်။

လုံခြုံမှု

ဇူးပရာအထက်ရွာ၏ ကျား/မဆိုင်ရာစံသတ်မှတ်ချက်အရနှင့် အမျိုးသားများသည် အမျိုးသမီးများထက်ပို၍ လုံခြုံမှုရရှိခဲ့ပါသည်။

အိမ်တွင်းမှု

ဇူးပရာအထက်ရွာ၏ ကျား/မဆိုင်ရာစံသတ်မှတ်ချက်အနေနှင့် အမျိုးသားများသည် အမျိုးသားများထက် ပို၍တာဝန်ပိုရှိခဲ့ကြပါသည်။

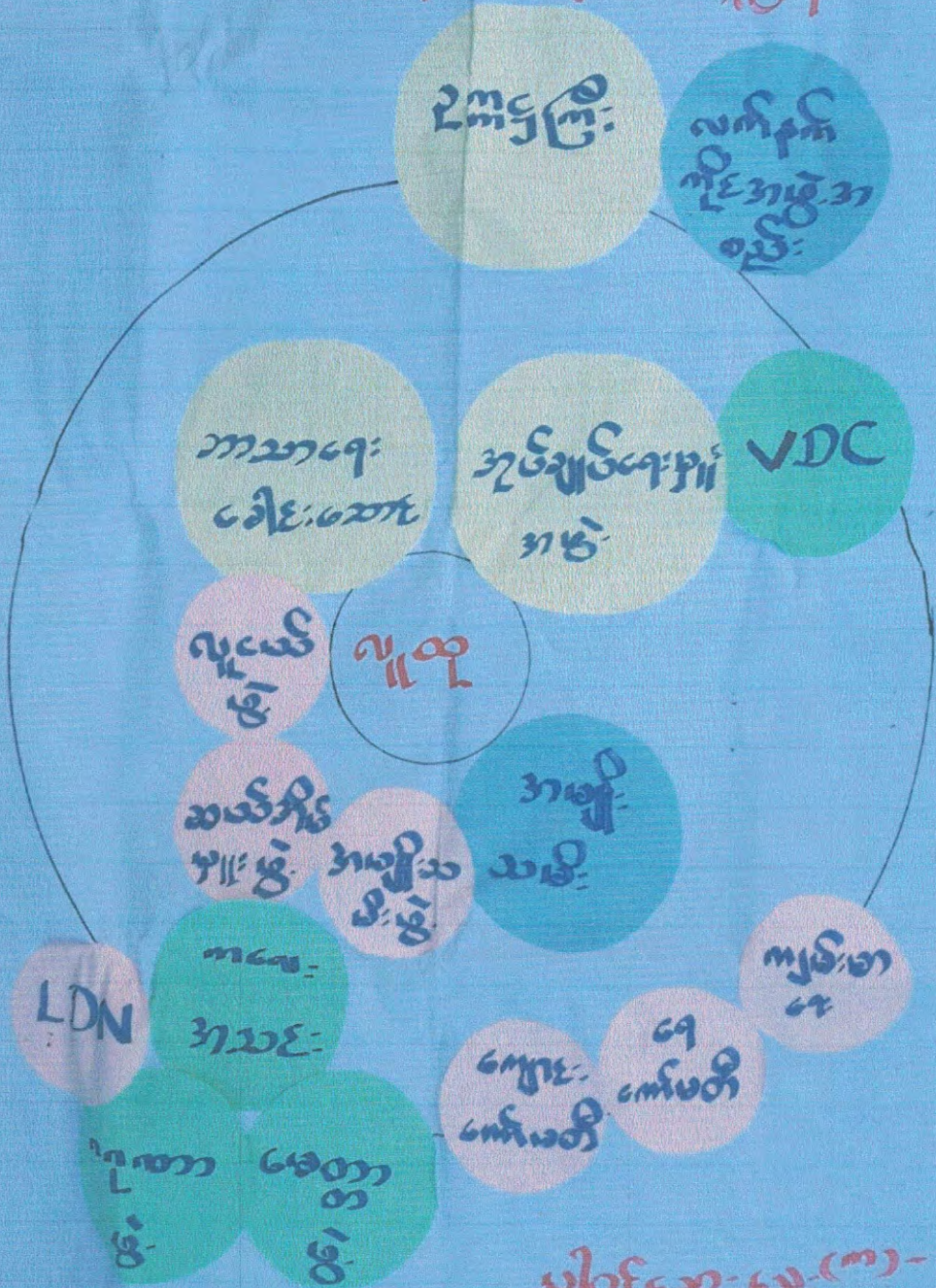
ထို့ကြောင့် ဇူးပရာအထက်ရွာပင့်ကူအိမ်သုံးသပ်ခြင်းအား ကျေးရွာများ၏ ကျား/မ ဆိုင်ရာအခွင့်အရေးနှင့်တာဝန်များကို ပိုမိုသိသာထင်ရှားစေပါသည်။

ပါဝင်ဆွေးနွေးသူ ကျား - ၂၅ ၊ မ - ၃၄

ရူးပရာအုပ်စု
ရူးပရာ အထက်ကျေးရွာ

ရက်စွဲ: 17.12.16

အဖွဲ့အစည်းဆိုင်ရာ ချိတ်ဆက်မှုပြပုံ



ပလတ်ဆွေးနွေး(က) - ၂၅
ဆွေးနွေး(ခ) - ၃၅

ရူးပရာအထက်ရွာ၏ အဖွဲ့အစည်းဆိုင်ရာ ချိတ်ဆက်မှုဖော်ထုတ်သုံးသပ်ခြင်း

ရူးပရာအထက်ရွာများတွင်ရှိသော အဖွဲ့အစည်းများသည် ဘာသာရေးခေါင်းဆောင်၊ အုပ်ချုပ်ရေးမှူးအဖွဲ့၊ လူငယ်အဖွဲ့၊ လူငယ်အဖွဲ့၊ လူထု၊ ဆယ်အိမ်မှူးဖွဲ့၊ အမျိုးသမီးဖွဲ့၊ အမျိုးသမီး၊ လူငယ်အသင်း၊ ကျောင်းကော်မတီ၊ ရေကော်မတီ စသောဖွဲ့စည်းများသည် တစ်ဖွဲ့နှင့်တစ်ဖွဲ့ ချိတ်ဆက်မှုရှိကြပါသည်။ ၎င်းအဖွဲ့အစည်းများသည် ကျေးရွာအတွင်းရှိ ဖွံ့ဖြိုးရေး၊ လူမှုရေး၊ ဘာသာရေး၊ သာရေးနာရေး စသောလုပ်ငန်းများကို ပူးပေါင်းပါဝင်ဖြေရှင်းကြပါသည်။

ထို့ပြင် ကျေးရွာအတွင်းမှ မဟုတ်သောအခြားဖွဲ့စည်းများမှာ LDN၊ ဂရုဏာအဖွဲ့၊ မေတ္တာအဖွဲ့၊ ကျန်းမာရေး၊ VDC၊ လက်နက်ကိုင်အဖွဲ့အစည်း စသောများသည် ကျေးရွာအုပ်ချုပ်ရေးမှူးမှ တစ်ဆင့်ကျေးရွာဖွံ့ဖြိုးရေးလုပ်ငန်းကို ကျေးရွာလူထုထံသို့ ပြုလုပ်နိုင်သောဖွဲ့စည်းများ ဖြစ်ပါသည်။

ထို့ပြင် ကျေးရွာဖွံ့ဖြိုးရေးအစီအစဉ်များကို ကျေးရွာလူထုနှင့်ကျေးရွာအုပ်ချုပ်ရေးမှူးတို့သည် အဓိကကျသောအဖွဲ့အစည်းဖြစ်ပါသည်။ ၎င်းအဖွဲ့အစည်း၏ သာရေးနာရေး၊ လူမှုရေး၊ နိုင်ငံရေး စသော ကျေးရွာ၏အဓိကလိုအပ်ချက်များကို အတူတကွပူးပေါင်းလုပ်ဆောင်ရခြင်းပင် ဖြစ်ပါသည်။

ပါဝင်ဆွေးနွေးသူ ကျား - ၂၅ ၊ မ - ၃၄

ဇူးပရာအထက်ကျေးရွာ ရာသီခွင်ပြုပြင်ကွဲဒိန်သုံးသပ်ချက်

(၁) ရေရှားပါးကာလ

ဇူးပရာအထက်ကျေးရွာ၏ ရေရှားပါးကာလများမှာ ဇန်နဝါရီ၊ ဖေဖော်ဝါရီလ၊ မတ်လနှင့် ဧပြီလ တို့ဖြစ်သည်။ ဇန်နဝါရီလနှင့် ဖေဖော်ဝါရီလတွင် စတင်၍ ရေရှားပါးသည်။ မတ်လတွင်လည်း အသင့်သင့်ရေရှားပါးနေပါသည်။ ဧပြီလတွင် ပိုမို၍ ရေရှားပါးပါသည်။

(၂) မိုးများကာလ

ဇူးပရာအထက်ကျေးရွာ၏ မိုးများကာလများမှာ မေလ၊ ဇွန်လ၊ ဇူလိုင်လ၊ ဩဂုတ်လ၊ စက်တင်ဘာလ နှင့် အောက်တိုဘာလ တို့ဖြစ်ပါသည်။ မေလတွင် စတင်၍ ရွာသွန်းပါသည်။ အောက်တိုဘာလတွင် မိုးကုန်သည်။ ဇွန်လနှင့် စက်တင်ဘာလတွင်လည်း ရွာသွန်းပါသည်။ ဇူလိုင်လတွင် အသင့်သင့်ရွာသွန်းပါသည်။ ဩဂုတ်လတွင်လည်း မိုးများပိုမိုရွာသွန်းပါသည်။

(၃) လမ်းပမ်းဆက်သွယ်ရေးခက်ခဲကာလ

ဇူးပရာအထက်ကျေးရွာ၏ လမ်းပမ်းဆက်သွယ်ရေးခက်ခဲကာလများမှာ ဇွန်လ၊ ဇူလိုင်လ၊ ဩဂုတ်လ၊ စက်တင်ဘာလ နှင့် အောက်တိုဘာလ တို့ဖြစ်ပါသည်။ ဇွန်လတွင် လမ်းပမ်းဆက်သွယ်ရေး စတင်၍ ခက်ခဲကြပါသည်။ ဇူလိုင်လတွင်လည်း လမ်းပမ်းဆက်သွယ်ရေး အသင့်သင့်ရှိပါသည်။ ဩဂုတ်လနှင့် စက်တင်ဘာလတွင် ပိုမို၍ ခက်ခဲလာပါသည်။ အောက်တိုဘာလတွင် လမ်းပမ်းဆက်သွယ်ရေးအခက်အခဲများ ပြေလည်လာပါသည်။

(၄) စိုက်ပျိုးရေးကာလ

ဇူးပရာအထက်ကျေးရွာ၏ စိုက်ပျိုးရေးကာလများမှာ မေလ၊ ဇွန်လနှင့် ဇူလိုင်လ တို့ဖြစ်ပါသည်။ ဇူလိုင်လတွင် အသင့်သင့်စိုက်ပျိုးကြပါသည်။ မေလနှင့် ဇွန်လတွင်လည်း ပိုမိုစိုက်ပျိုးလာကြပါသည်။

(၅) ရိတ်သိမ်းကာလ

ဇူးပရာအထက်ကျေးရွာ၏ ရိတ်သိမ်းကာလများမှာ နိုဝင်ဘာလနှင့် ဒီဇင်ဘာတို့ဖြစ်ပါသည်။ နိုဝင်ဘာလတွင် စပါးများပိုမိုရိတ်သိမ်းကြပါသည်။ ဒီဇင်ဘာလတွင် ရိတ်သိမ်းမှုနည်းပါးကြပါသည်။

(၆) ရောဂါထူးသောကာလ

ဇူးပရာအထက်ကျေးရွာ၏ ရောဂါထူးသောကာလများမှာ ဇန်နဝါရီလ၊ မေလ၊ နိုဝင်ဘာလနှင့် ဒီဇင်ဘာလတို့ဖြစ်ပါသည်။ ဇန်နဝါရီလတွင် နာစေး၊ ရောင်းဆိုး၊ မတ်လတွင် ဝမ်းပျက်ဝမ်းလျှော့၊ နိုဝင်ဘာလနှင့် ဒီဇင်ဘာလတွင်လည်း နာစေး၊ ရောင်းဆိုး စသောရောဂါများဖြစ်ပွားကြပါသည်။

(၇)ပွဲတော်ကာလ

ရူးပရာအထက်ကျေးရွာ၏ ပွဲတော်ကာလများမှာ ဇန်နဝါရီလ၊ မတ်လ၊ ဧပြီလနှင့် ဒီဇင်ဘာတို့ဖြစ်ပါသည်။ဇန်နဝါရီလတွင် ခရစ်စမတ်နှစ်သစ်ကူးပွဲများရှိသည်။မတ်လတွင် ခရစ်ယာန် ပွဲကြီးရှိပါသည်။ ဧပြီလတွင် သင်္ကြန်ပွဲများရှိပါသည်။ ဒီဇင်ဘာလတွင်လည်း ခရစ်စမတ်ပွဲများ ရှိပါသည်။

(၈)တောလိုက်ကာလ

ရူးပရာအထက်ကျေးရွာ၏ တောလိုက်ကာလများမှာ ဇန်နဝါရီလ၊ ဖေဖော်ဝါရီလ၊ မတ်လ၊ ဧပြီလနှင့် မေလတို့ဖြစ်ပါသည်။အများအားဖြင့် ဇန်နဝါရီလတွင် တောကောင်လိုက်ကြပါသည်။ ကျန်သောလတွင် ဝေးဝေးတစ်ကြိမ်သာ တောကောင်လိုက်ကြပါသည်။

(၉)လမ်းပြင်ကာလ

ရူးပရာအထက်ကျေးရွာ၏ လမ်းပြင်ကာလများမှာ အောက်တိုဘာလနှင့်နိုဝင်ဘာလ တို့ဖြစ်ပါသည်။အောက်တိုဘာလတွင် အများအားဖြင့် လမ်းပြင်ကြပါသည်။နိုဝင်ဘာနှင့်

(၁၀)တောမီးရှို့ကာလ

ရူးပရာအထက်ကျေးရွာ၏ တောမီးရှို့ကာလများမှာ မတ်လနှင့်ဧပြီလ တို့ဖြစ်ပါသည်။ မတ်လတွင် စတင်၍ တောမီးရှို့ကြပါသည်။ဧပြီလတွင်လည်း အများအားဖြင့် တောမီးရှို့ကြပါသည်။

(၁၁)ထင်းခွေကာလ

ရူးပရာအထက်ကျေးရွာ၏ ထင်းခွေကာလများမှာ ဇန်နဝါရီလ၊ ဖေဖော်ဝါရီလနှင့် မတ် တို့ဖြစ်ပါသည်။အများအားဖြင့် ဇန်နဝါရီလတွင် ထင်းခွေကြပါသည်။ဖေဖော်ဝါရီလနှင့် မတ်လတွင် ထင်းခွေကြပါသည်။

ပါဝင်ဆွေးနွေးသူ ကျား - ၂၅ ၊ မ - ၃၄

ရူးပရာအထက်ရွာ၏ ကော်မတီဝင်များစာရင်း

ဇူလိုင် ၂၀၁၅ - ၁၆

ရူးပရာအထက်ရွာ ကော်မတီဝင်များစာရင်း

ပါဝင်ဆွေးနွေးသူများ ကျား - ၂၅
မ - ၃၅

စဉ်	စီမံကိန်းအထောက်အကူပြုကော်မတီ	ဂုဏ်ထူး	အမည်
၁.	ကျေးရွာစီ/ထောက်	ဥက္ကဋ္ဌ	ဦးစောနေဝေဘ
		ဥက္ကဋ္ဌ	ဒေါ်ဒေးခိုင်
၂.	ဝယ်ယူရေး	ဥက္ကဋ္ဌ	ဦးရှာနေထူး
		အတွင်းရေးမှူး	ဦးယိုဝါး
		အဖွဲ့ဝင်	ဒေါ်ဖျိုးဒါး
၃.	စောင့်ကြည့်ကြီးကြပ်ရေး	ဥက္ကဋ္ဌ	ဦးကျွန်စိန်
		အတွင်းရေးမှူး	ဦးစိန်စိန်
		အဖွဲ့ဝင်	ဒေါ်ဆွဲဖောထူး
၄.	လုပ်ငန်းလည်ပတ်ထိန်းသိမ်းရေး	ဥက္ကဋ္ဌ	ဦးဘအေး
		အတွင်းရေးမှူး	ဦးဖိုးထူး
		အဖွဲ့ဝင်	ဒေါ်စေးဝေဖော
၅.	ကျေးရွာစာရင်းကိုင်	ဥက္ကဋ္ဌ	ဒေါ်လယ်ထူး
		ဥက္ကဋ္ဌ	ဒေါ်မြည့်ဝေအောင်
၆.	အကြံပြုဖြေရှင်းရေး	အတွင်းရေးမှူး	ဦးခဲဘ
		ဥက္ကဋ္ဌ	စောလားဦးထူး
၇.	ကျေးရွာစေတနာ့ဝန်ထမ်း	အတွင်းရေးမှူး	ဖျော်နေဖော်စွာ

ရူးပရာအထက်ရွာရှိ ကော်မတီဝင်များစာရင်း



ရူးပရာအထက်ကျေးရွာ၏ အခက်အခဲ၊ အတားအဆီး၊ ပြီးစားလေးလုပ်ငန်းများနှင့် (၄)နှစ်စာ မျှော်မှန်းချက်များ

<p>၁၈-၁၂-၆၀</p> <p>၁၅-၁၀-၆၀</p> <p>၁၅-၁၀-၆၀</p>	<p>၁၅-၁၀-၆၀</p> <p>၁၅-၁၀-၆၀</p> <p>၁၅-၁၀-၆၀</p>	<p>၁၅-၁၀-၆၀</p> <p>၁၅-၁၀-၆၀</p> <p>၁၅-၁၀-၆၀</p>
<p>၁၅-၁၀-၆၀</p> <p>၁၅-၁၀-၆၀</p> <p>၁၅-၁၀-၆၀</p>	<p>၁၅-၁၀-၆၀</p> <p>၁၅-၁၀-၆၀</p> <p>၁၅-၁၀-၆၀</p>	<p>၁၅-၁၀-၆၀</p> <p>၁၅-၁၀-၆၀</p> <p>၁၅-၁၀-၆၀</p>
<p>၁၅-၁၀-၆၀</p> <p>၁၅-၁၀-၆၀</p> <p>၁၅-၁၀-၆၀</p>	<p>၁၅-၁၀-၆၀</p> <p>၁၅-၁၀-၆၀</p> <p>၁၅-၁၀-၆၀</p>	<p>၁၅-၁၀-၆၀</p> <p>၁၅-၁၀-၆၀</p> <p>၁၅-၁၀-၆၀</p>
<p>၁၅-၁၀-၆၀</p> <p>၁၅-၁၀-၆၀</p> <p>၁၅-၁၀-၆၀</p>	<p>၁၅-၁၀-၆၀</p> <p>၁၅-၁၀-၆၀</p> <p>၁၅-၁၀-၆၀</p>	<p>၁၅-၁၀-၆၀</p> <p>၁၅-၁၀-၆၀</p> <p>၁၅-၁၀-၆၀</p>



ပုံစံ - ၈ - ၁ ကျေးရွာအခြေခံအချက်အလက်များ (Form PC 1)

လမ်းညွှန်ချက်၊ လူထုစည်းရုံးရေးမှူးသည် ဤအချက်အလက်များကို စီမံကိန်း မိတ်ဆက်အစည်းဝေးမတိုင်မီ တောင်းခံရမည်။	ကျေးရွာ တစ်ရွာသို့ ကျေးရွာ အချက်အလက်များကို စီမံကိန်း မိတ်ဆက်အစည်းဝေးတွင် လူထုစည်းရုံးရေးမှူးမှ သတင်းအချက်အလက်ထဲသို့ Tablets မှ တစ်ဆင့် ဖြည့်သွင်းရမည်။	ပထမဆုံးမိတ်ဆက်ရဦး မေတ္တာရပ်ခံ၍ တောင်းခံရမည်။	သွားရောက်သောအခါ မှန်ကန်အောင်ပြုလုပ်ရမည်။
ကျေးရွာအုပ်ချုပ်ရေးမှူး အမည် ဦးအောင်စိန်	ကျေးရွာအုပ်ချုပ်ရေးမှူး၏ စုန်းနံပါတ် ၆၆၅၅၅	လူထုစည်းရုံးရေးမှူး၏ အမည် ဦးစော	လူထုစည်းရုံးရေးမှူး၏ အမည် ဦးစော
ပြည်နယ်၊ တိုင်းဒေသကြီး၊ မြို့နယ် ဧရာဝတီ၊ ပုသိမ်၊ နေပြည်တော်	ကျေးရွာအုပ်စု ပုသိမ်	ကျေးရွာအုပ်စု ပုသိမ်	ကျေးရွာအုပ်စု ပုသိမ်

က၊ လူဦးရေ

လူမျိုးစု	အိမ်ထောင်စုအရေအတွက်	ကိုးကွယ်သည့်ဘာသာ	အိမ်ထောင်စုအရေအတွက်
လူမျိုးစု (၁) ----- ကယန်း		ဘာသာ (၁) ----- ခုနစ်ခြင်	၆၁
လူမျိုးစု (၂) -----		ဘာသာ (၂) -----	
လူမျိုးစု (၃) -----		ဘာသာ (၃) -----	
လူမျိုးစု (၄) -----			
လူမျိုးစု (၅) -----		ဘာသာ (၅) -----	
	အရေအတွက်		
မသန်စွမ်းသူများ	၂		
သက်ကြီးရွယ်အိုများ (၆၅ နှစ် နှင့် အထက်)	၉		
စစ်ဘေးရှောင်			

	အမျိုးသား (အရေအတွက်)	အမျိုးသမီး (အရေအတွက်)
လူဦးရေ		
လူမျိုးစု (၁) ----- ကယန်း		
လူမျိုးစု (၂) -----		
လူမျိုးစု (၃) -----		
လူမျိုးစု (၄) -----		
လူမျိုးစု (၅) -----		
အိမ်ထောင်စုဦးစီး	၅၀	၁၁



(ခ) အခြေခံအဆောက်အအုံ အသုံးအဆောင်များ

စာသင်ကျောင်း	အမှတ် ခြံမပါ	ကျွန်းမာရေး	အမှတ် ခြံမပါ	ဘာသာရေး အဆောက် အအုံများ	အမှတ် ခြံမပါ
အထက်တန်းကျောင်း	<input type="checkbox"/>	ဆေးရုံ	<input type="checkbox"/>	ဓဇတီ	<input type="checkbox"/>
အလယ်တန်းကျောင်း	<input type="checkbox"/> ✓	ကျွန်းမာရေးဌာန	<input type="checkbox"/>	ဘုန်းကြီးကျောင်း	<input type="checkbox"/>
မူလတန်းကျောင်း	<input type="checkbox"/> ✓	ကျွန်းမာရေးဌာနခွဲ	<input type="checkbox"/>	ဟိန္ဒူဘုရားကျောင်း	<input type="checkbox"/>
မူကြိုကျောင်း	<input type="checkbox"/> ✓	ဆေးပေးခန်း	<input type="checkbox"/> ✓	ခရစ်ယာန်ကျောင်း	<input type="checkbox"/> ✓
အခြား (၁, ၇)	<input type="checkbox"/> ✓	အခြား	<input type="checkbox"/>	ဗလီ	<input type="checkbox"/>
				အခြား	<input type="checkbox"/>
မှတ်ချက်		မှတ်ချက်		မှတ်ချက်	

(ဂ) ကျွမ်းကျင်သူများမှတ်တမ်း (ကျေးရွာတွင်နေထိုင်သော သို့မဟုတ် တခြားရွာမှလာရောက်သော ကျွမ်းကျင်သူများ)

(ခ) စာသင်ကျောင်း			(၂) ကျွန်းမာရေး			(၃) လက်မှုပညာရှင်		
	ရွာတွင်နေ ထိုင်သူ	အခြားရွာမှ လာသူ		ရွာတွင်နေ ထိုင်သူ	အခြား ရွာမှ လာသူ		ရွာတွင် နေထိုင်သူ	အခြားရွာ မှလာသူ
မူလတန်းပြဆရာ/မ	၄ <input type="checkbox"/> ✓	<input type="checkbox"/>	ဆရာဝန်	<input type="checkbox"/>	<input type="checkbox"/>	လက်သမား	<input type="checkbox"/> ✓	<input type="checkbox"/>
အထက်တန်းပြဆရာ/မ	<input type="checkbox"/>	<input type="checkbox"/>	လက်ထောက် ကျွန်းမာရေးမှူး	<input type="checkbox"/> ✓	<input type="checkbox"/> ✓	မန်းရုံ	<input type="checkbox"/> ✓	<input type="checkbox"/>
အလယ်တန်းပြဆရာ/မ	<input type="checkbox"/>	<input type="checkbox"/>	အမျိုးသမီးကျွန်းမာရေး ဆရာမ	<input type="checkbox"/> ✓	<input type="checkbox"/>	လျှပ်စစ်ကျွမ်းကျင်၊ ပီးသမား	<input type="checkbox"/>	<input type="checkbox"/>
မူကြိုဆရာ/မ	၇ <input type="checkbox"/> ✓	၄ <input type="checkbox"/> ✓	သားဇွားဆရာမ	<input type="checkbox"/> ✓	<input type="checkbox"/>	ခရုပိုက်သွယ်သူ	<input type="checkbox"/> ✓	<input type="checkbox"/>
အခြား	<input type="checkbox"/>	<input type="checkbox"/>	ပြည်သူ့ကျွန်းမာရေးလုပ်သား	<input type="checkbox"/>	<input type="checkbox"/>	စက်ပြင်ဆရာ	<input type="checkbox"/>	<input type="checkbox"/>
မှတ်ချက်			မှတ်ချက်			မှတ်ချက်		

(ဃ) ကျေးရွာသို့ ရောက်ရှိနိုင်သည့် လမ်းအခြေအနေ / ကျေးရွာတစ်ရွာသည် ၎င်း၏ ကျေးရွာအုပ်စုနှင့် ဆက်သွယ်ထားသော လမ်းအခြေအနေ (အောက်ပါတို့ကိုပိုင်းပါ)

- ကျောက်ကြမ်းလမ်း
ကျောက်ခင်းလမ်း
- ကတ္တရာလမ်း
မြေသားလမ်း
- ကျွန်ကရစ်လမ်း
လှသွားလမ်း
- မော်တော်ဆိုင်ကယ်လမ်း
အခြား _____



လူထုပဟိုပြု စီမံကိန်း၊ စီမံကိန်းလက်စွဲ အပိုင်း - (၃) - ၂၉.၁၀.၂၀၁၆

(င) ကျေးရွာဖွံ့ဖြိုးမှုစီမံချက်

(၁) လူထုပဟိုပြုစီမံကိန်းမတင်မီ ဤကျေးရွာတွင်ကျေးရွာဖွံ့ဖြိုးမှု စီမံချက်ရှိခဲ့ပါသလား? ပိုင်းပါ
ရှိပါသည်/မရှိပါ/မသိပါ

(၂) ရှိခဲ့ပါလျှင် ဤစီမံချက်ကို မည်သည့် ခုနှစ်တွင်ပြင်ဆင်ခဲ့ပါသနည်း? နှစ်-၂၀၁၂/မသိပါ

(၃) ဤစီမံချက်ကို မြို့နယ်မှအတည်ပြုခဲ့ပါသလား? ပြုခဲ့ပါသည်/မပြုခဲ့ပါ /မသိပါ

(စ) ခရီးအကွာအဝေး

(၁) ဤကျေးရွာ၏ပဟိုမှ ၎င်းကျေးရွာအုပ်စု၏ပဟိုအထိ ခရီးပိုင်မည်မျှကွာဝေးသနည်း? မိုင်-----/မသိပါ ၂၂

(၂) ဤကျေးရွာမှ ၎င်းကျေးရွာအုပ်စုပဟိုအထိ သွားလာရာတွင်ကြာမြင့်သည့်အချိန်။

ခြောက်သွေ့ရာသီတွင်ကြာချိန် ၂ နာရီ ----- ထော်လာဂျီ/မော်တော်ဆိုင်ကယ်/ခြေလျှင်/လား/မော်တော်ဆုတ်/
အခြား -----

မိုးရာသီတွင်ကြာချိန် ၃ နာရီခွဲ ----- ထော်လာဂျီ/မော်တော်ဆိုင်ကယ်/ခြေလျှင်/လား/မော်တော်ဆုတ်/
အခြား -----

(ဆ) ပတ်ဝန်းကျင်ဆိုင်ရာ သဘာဝဘေးအန္တရာယ်

ဤကျေးရွာတွင် ရေကြီးခြင်းကိုသို့ သဘာဝဘေးအန္တရာယ်ကျရောက်စူးခြင်း ရှိပါသလား။

မရှိပါ ရှိပါသည် ရှိလျှင်ဖော်ပြပါ -----

(ဇ) ကျေးရွာတွင် ဇွဲစည်းထားသော အဖွဲ့အစည်းများ

လူထုပဟိုပြုစီမံကိန်းမတိုင်မီ ဤကျေးရွာတွင် ကျေးရွာဖွံ့ဖြိုးရေးအတွက် အစိုးရ (သို့) ရွာသားများကိုယ်တိုင်(သို့) စီမံကိန်းတစ်ခုခုမှ ဇွဲစည်းထားသည့် အဖွဲ့အစည်းများရှိပါသလား။

(၁) ၆ မဏ္ဍ -----

(၂) ၇ လူကား -----

ကျေးရွာခေါင်းဆောင်

အမည်

ဦးအယ်စိတူး

လက်မှတ်

ခန.ရ

လူထုစည်းရုံးရေးမှူး

အမည်

ဦးအောင်မတ်မတ်

လက်မှတ်

ခန.ရ



လူထုဗဟိုပြု စီမံကိန်း၊ စီမံကိန်းလက်ရွှေ့ အပိုင်း - (၃) - ၂၉.၁၀.၂၀၁၆

ပုံစံ - ၈-၂- စီမံကိန်းထက်ဝန်းအချိန်ဇယား (PC 2)

လမ်းညွှန်ချက်၊ သက်ဆိုင်ရာလူထုစည်းရုံးရေးမှု၊ လက်ထောက်နည်းဥပဒေများ၊ စီမံကိန်းထက်ဝန်းအဆင့်တစ်ခုစီပြီးစီးတိုင်း ကျေးရွာနှင့် ကျေးရွာအုပ်စုအတွက် ဤပုံစံကို ဖြည့်သွင်းရမည်။

စည်းရုံးရေးမှု/ဝန်ထမ်း အမည် ဦး ဦး ၂၅.၀၅.၂၀၁၈ မဂ် (၈၁)

စီမံကိန်းအားအမှတ်ကြိမ် စက်ဝန်း(၀) စက်ဝန်း(၂) စက်ဝန်း(၃)

ပြည်နယ်/တိုင်း ကယားပြည်နယ် မြို့နယ် ဒီးမော့ဆို ကျေးရွာအုပ်စု အိုမရာ ကျေးရွာ ရူပရာ အထက်

စီမံကိန်းဆောင်ရွက်မှုအဆင့်များ	နေ့ရက်		အစည်းအဝေးတွင်ထက်ရောက်သူအရေအတွက်			
	စတင်သည့် နေ့	ပြီးဆုံးသည့်နေ့	အချိန်အရေအတွက်	အချိန်အရေအတွက်	အစီအစဉ်အရေအတွက်	လူချိန်ထက်ရောက်သူ အရေအတွက် နှင့် လူချိန်အမည်
၁။ ကျေးရွာစီမံကိန်း မိတ်ဆက်အစည်းအဝေး	၁၇.၁၂.၁၆	၁၇.၁၂.၁၆	၂၅	၃၄	၅၉	ကယန်း၊ ၅၉
၂။ ကျေးရွာဖွံ့ဖြိုးရေး စီမံချက်ရေးဆွဲခြင်း အစည်းအဝေး	၁၈.၁၂.၁၆	၁၈.၁၂.၁၆	၂၅	၃၅	၆၀	ကယန်း၊ ၆၀
၃။ ကျေးရွာအုပ်စု လုပ်ငန်းဆုံးဖြတ်ချက်ချသည့် အစည်းအဝေး	၁၈.၁၂.၁၆	၁၈.၁၂.၁၆	၂၃	၃၉	၆၂	ကယန်း၊ ၄၂
၄။ မြို့နယ်အဆင့် စီမံကိန်းရေးဆွဲရေး နှင့် အကောင်အထည်ဖော်ရေးကော်မတီ၏ စီမံကိန်း သုံးသပ်မှု အစည်းအဝေး	၂၅.၁.၁၇	၂၅.၁.၁၇	မရှိ	မရှိ	မရှိ	မရှိ
၅။ မြို့နယ် စီမံကိန်းရေးဆွဲရေး နှင့် အကောင်အထည်ဖော်ရေး ကော်မတီ၏ဆုံးဖြတ်မှုကို ရွာသို့ အသိပေး အကြောင်းကြားသည့် အစည်းအဝေး						- -



လူထုဗဟိုပြု စီမံကိန်း၊ စီမံကိန်းလက်ခွဲ အပိုင်း - (၃) - ၂၉.၁၀.၂၀၁၆

ဃ၊ လူထုစီမံကိန်း၏ လာမည့် (၄) နှစ်အတွက်အကျိုးမဝင်သော ဦးစားပေး ဖွံ့ဖြိုးတိုးတက်မှု လုပ်ငန်း အစီအစဉ်များအားဖော်ပြပါ။

အဆင့်	ကျေးရွာအတွက် ဦးစားပေး ဖွံ့ဖြိုးတိုးတက်မှု လုပ်ငန်းစဉ်များ	အဆိုပြုသူ (အမျိုးသားများ/အမျိုးသမီးများ/အမျိုးသား+အမျိုးသမီး)	အခန်းကဏ္ဍ
၁	လမ်း (ကတ္တရာ)	ကျား ၄ မ	ကျေးရွာ အား ဇာယီ ဖိုဖို ကောင်းမွန်လာစေရန် ပစ္စည်းများ၊ ကျွန်း မာကျား ဖိုဖိုကောင်းမွန်လာစေရန်
၂	လျှပ်စစ်ဓါတ်	ကျား ၄ မ	
၃	ရိက္ခာပေးရေး အစဉ်အစဉ်	ကျား ၄ မ	
၄	ရေ သောက်	ကျား ၄ မ	
၅			
၆			
၇			
၈			
၉			
၁၀			
၁၁			
၁၂			

ဥက္ကဋ္ဌ ၊ ကျေးရွာစီမံကိန်းအထောက်အကူပြုကော်မတီမှ အတည်ပြုသည်။

အမည် ဦး ၈၈၈ ၈၈ ၈၈၈ လက်မှတ် [Signature] နေ့စွဲ ၂၀၁၆.၁၀.၂၉

မို့: ၂၄၇ အထက်က ၅၇၀ နဲ့: ဓား: ၂၅: ၂၄၇: ၂၄၇: များ: ဆောက်လက်တွဲ(၄) ပြားများသောအပိုင်းများအတွက် ဦးစားပေးဖွဲ့ ဖြစ်ရေးလုပ်ငန်းစဉ်

အနစ်ချပ်

မှရင်းသည်အား VPSC တွင်ထားရှိရပါမည်။ အခြားဌာနများနှင့် ညှိနှိုင်းရန်အတွက် မိတ္တူအား TPIC သို့ပို့ရပါမည်။ MIS data အစုအပြုံ သွင်းရန် မလိုအပ်ပါ။

	အဆင့်	လုပ်ငန်း	မည်သူဦးစားပေးမည်	ကျေးဇူးပြုထားသည့် (သို့) အုပ်စု	ပြင်ပမှမည်သူ ထောက်ပံ့ မလဲ
အခြေခံအောက်အဖွဲ့	၁	ကျေးဇူးပြု သုံးစွဲဆောင်ရွက်	<input checked="" type="checkbox"/> ဖ <input checked="" type="checkbox"/> ကျား		
	၂	ဓရပေးပေးခြင်း	<input checked="" type="checkbox"/> ဖ <input checked="" type="checkbox"/> ကျား		
	၃	စားကမ်း: ကွင်း	<input checked="" type="checkbox"/> ဖ <input checked="" type="checkbox"/> ကျား		
	၄	စာသင်ကျောင်း	<input checked="" type="checkbox"/> ဖ <input checked="" type="checkbox"/> ကျား		
	၅	ဆေးပေးခြင်း	<input checked="" type="checkbox"/> ဖ <input checked="" type="checkbox"/> ကျား		
အထောက်အပံ့အကူအညီ	၁	ရိုက်ကူးခြင်း	<input checked="" type="checkbox"/> ဖ <input checked="" type="checkbox"/> ကျား		
	၂		<input type="checkbox"/> ဖ <input type="checkbox"/> ကျား		
	၃		<input type="checkbox"/> ဖ <input type="checkbox"/> ကျား		
	၄		<input type="checkbox"/> ဖ <input type="checkbox"/> ကျား		
	၅		<input type="checkbox"/> ဖ <input type="checkbox"/> ကျား		
ကျွမ်းကျင်မှုနှင့် အာဟာရ	၁		<input type="checkbox"/> ဖ <input type="checkbox"/> ကျား		
	၂		<input type="checkbox"/> ဖ <input type="checkbox"/> ကျား		
	၃		<input type="checkbox"/> ဖ <input type="checkbox"/> ကျား		
	၄		<input type="checkbox"/> ဖ <input type="checkbox"/> ကျား		
	၅		<input type="checkbox"/> ဖ <input type="checkbox"/> ကျား		
ဖွဲ့စည်း	၁	အဖွဲ့အစည်း	<input checked="" type="checkbox"/> ဖ <input checked="" type="checkbox"/> ကျား	မို့: ၂၄၇ (အထက်)	
	၂		<input type="checkbox"/> ဖ <input type="checkbox"/> ကျား		
	၃		<input type="checkbox"/> ဖ <input type="checkbox"/> ကျား		

	၄		<input type="checkbox"/> မ <input type="checkbox"/> ကူး		
	၅		<input type="checkbox"/> မ <input type="checkbox"/> ကူး		
အခြား	၀		<input type="checkbox"/> မ <input type="checkbox"/> ကူး		
	၂		<input type="checkbox"/> မ <input type="checkbox"/> ကူး		
	၃		<input type="checkbox"/> မ <input type="checkbox"/> ကူး		
	၄		<input type="checkbox"/> မ <input type="checkbox"/> ကူး		
	၅		<input type="checkbox"/> မ <input type="checkbox"/> ကူး		
	၆		<input type="checkbox"/> မ <input type="checkbox"/> ကူး		

ရူးပရာအထက်ကျေးရွာ ပထမအကြိမ်အစည်းအဝေး

အစည်းအဝေး	အမှတ်စဉ်	(၁/၂၀၁၆)
အစည်းအဝေး	ကျင်းပချိန်	(၉:၀၀)နာရီမှ (၃:၀၀)နာရီ
အစည်းအဝေး	ကျင်းပသည့်နေရာ	ရူးပရာအထက်ကျေးရွာ၊ ဦးခရမ်းအိမ်
အစည်းအဝေး	ကျင်းပသည့်နေ့	၁၇.၁၂.၂၀၁၆

အစည်းအဝေး အစီအစဉ်

- (၁) အစည်းအဝေးတက်ရောက်သူစာရင်းကောက်ယူခြင်း
(ကျား) = ၂၅ ၊ (မ) = ၂၄ စုစုပေါင်း = ၄၉ ဦး
- (၂) ကျေးရွာဥက္ကဋ္ဌဦးထူးလ်ဒေးမှ ကျေးရွာအား ၎င်းလူထုဗဟိုပြုစီမံကိန်းလုပ်ငန်းစဉ်များအား ကြိုးစားလိုက်နာရန် အမှာစကားပြောကြားခြင်း
- (၃) လူထုစည်းရုံးရေးမှူး ဦးသောမက်စံမှ စီမံကိန်းရည်ရွယ်ချက်နှင့် လူထုဗဟိုပြုစီမံကိန်းအကြောင်းကို မိတ်ဆက်ခြင်း(၁၅)ချက်အား ရှင်းလင်းခြင်း
- (၄) စီမံကိန်းလုပ်ငန်းစဉ်အပေါ် အမြဲကော်မတီနှင့် လူထုစည်းရုံးရေးမှူး၊ လက်ထောက်နည်းပညာမှူးတို့အား အကူအညီပေးနိုင်ရန် ကျေးရွာစေတနာ့ဝန်ထမ်းများ ကျား (၁)၊ မ (၁)ဦး ရွေးချယ်ခြင်း
- (၅) လူထုဗဟိုပြုစီမံကိန်း၏ စံသတ်မှတ်ထားကျေးရွာလူထုစမ်းစစ်ခြင်း (PRA Tools) များကို ပြုလုပ်ခြင်းမှာ-
 - (က) ကျေးရွာမြေပုံ - ကျေးရွာ၏ ပထဝီအနေအထားနှင့်အရင်းအမြစ်များကို သိရှိစေနိုင်သည်။
 - (ခ) ဥစ္စာဓနသတ်မှတ်ခြင်း - ကျေးရွာ၏ လူနေမှုအဆင့်အတန်းနှင့်လုပ်ငန်းစဉ်အပေါ် အသုံးပြုနိုင်ရန် သိရှိနိုင်ပါသည်။
 - (ဂ) ကျား/မရေးရာ - အမျိုးသားနှင့်အမျိုးသမီးတို့၏ အရင်းအမြစ်အပေါ် အသုံးပြုမှုနှင့် ထိန်းချုပ်မှုအများကို သိရှိနိုင်ပါသည်။
 - (ဃ) ပင့်ကူအိမ်သုံးသပ်ခြင်း - အမျိုးသားနှင့်အမျိုးသမီးတို့၏ အရင်းအမြစ်အပေါ်နှင့်အခွင့်အလမ်းများကို ရာခိုင်နှုန်းဖြင့် သတ်မှတ်ကြပါသည်။

(င) ဖွဲ့စည်းချိတ်ဆက်ပုံ - ကျေးရွာ၏ အတွင်းနှင့်အပြင်စသော အဖွဲ့ အစည်းများ၏ ချိတ်ဆက်မှုများကို ကြည့်ခြင်းအားဖြင့် လုပ်ငန်းအကောင် အထည်ဖော်ရာတွင် ထိရောက်လွယ်ကူစွာပြုလုပ်နိုင်ပါသည်။

(စ) ရာသီခွင်ပြက္ခဒိန် - ကျေးရွာ၏ တစ်နှစ်တာ ရာသီစက်ဝန်းအတွင်း တွင် လုပ်ဆောင်သည့် လုပ်ငန်းများကို ကြည့်ခြင်းအားဖြင့် စီမံကိန်းလုပ်ငန်း ကိုထိရောက်လွယ်ကူစွာ ပြုလုပ်နိုင်ပါသည်။

(ဆ) ဦးထူးလ်ဒေမှ ဆွေးနွေးပြောကြားချက်

(၆) လူထုဗဟိုပြုစီမံကိန်းအဓိက စံသတ်မှတ်ထားသော (PSA)-(PRA) စသော လူမှုဆန်းစစ်ခြင်းအပေါ် မိမိကျေးရွာ၏အနီးစပ်ဆုံး ကျေးရွာ/ရွာသား များနှင့် အပြန်အလှန်ဆွေးနွေးကြပါသည်။

ဦးသောမတ်စ်

လူထုစည်းရုံးရေးမှူး

မှတ်တမ်းတင်သူ

ရူးပရာအထက်ကျေးရွာ ဒုတိယအကြိမ်အစည်းအဝေး

- အစည်းအဝေး အမှတ်စဉ် (၂/၂၀၁၆)
- အစည်းအဝေး ကျင်းပချိန် (၉:၀၀)နာရီမှ (၃:၀၀)နာရီ
- အစည်းအဝေး ကျင်းပသည့်နေရာ ရူးပရာအထက်ကျေးရွာ၊ ဦးခရမ်းအိမ်
- အစည်းအဝေး ကျင်းပသည့်နေ့ ၁၈.၁၂.၂၀၁၆

တက်ရောက်သူဦးရေ ကျား - ၂၅ ၊ မ - ၃၅ စုစုပေါင်း - ၆၀ဦး

အစည်းအဝေး အစီအစဉ်

- ကျေးရွာ၏ အခက်အခဲ၊ ပြဿနာများကို ဖော်ထုတ်ခြင်း
အမျိုးသမီးနှင့်အမျိုးသားများ အဖွဲ့ခွဲပြီးဖော်ထုတ်ခဲ့ပါသည်။
- ကျေးရွာ၏ ပြဿနာများကိုဖော်ထုတ်ခြင်း
အမျိုးသမီးနှင့်အမျိုးသားများ အဖွဲ့ခွဲပြီးဖော်ထုတ်ခဲ့ပါသည်။
- ကျေးရွာ၏ မျှော်မှန်းချက်များကို ဖော်ထုတ်ခြင်း
အမျိုးသမီးနှင့်အမျိုးသားများ အဖွဲ့ခွဲပြီးဖော်ထုတ်ခဲ့ပါသည်။
- ကျေးရွာ၏ ဦးစားပေးလုပ်ငန်းစဉ်များကို ဖော်ထုတ်ခြင်း
အမျိုးသမီးနှင့်အမျိုးသားများ အဖွဲ့ခွဲပြီးဖော်ထုတ်ခဲ့ပါသည်။
- စီမံကိန်းလုပ်ငန်းများကို အကောင်အထည်ဖော်နိုင်ရန်အတွက် ကျေးရွာစီ/ထောက်၊ ကျေးရွာဝယ်ယူရေး၊ ကျေးရွာစာရင်းကိုင်၊ ကျေးရွာစောင့်ကြည့်ကြီးကြပ်ရေးနှင့် ကျေးရွာအကြံပြုတိုင်ကြားဖြေရှင်းရေး စသော ကော်မတီများကို ကျေးရွာ၏အများဆန္ဒမဲစနစ်ဖြင့် ရွေးကောက်တင်မြှောက်ကြပါသည်။
- ၎င်းလုပ်ငန်းနှင့်သက်ဆိုင်သော စာရွက်စာတမ်းများ ကော်မတီနှင့်သက်ဆိုင်သော စာရွက်စာတမ်းများ ခါတ်ပုံမှတ်တမ်း၊ အစည်းအဝေးမှတ်တမ်းများကို ဖြည့်စွက်ရေးထိုးကြပါသည်။ ထို့ကြောင့် ကျေးရွာ၏အများသဘောဆန္ဒအတိုင်း ကော်မတီအဟောင်းအားလုံး မိမိတာဝန်ကို ပြန်လည်လုပ်ကိုင်ခဲ့ရပါသည်။

ဦးသောမတ်စ်
လူထုစည်းရုံးရေးမှူး
မှတ်တမ်းတင်သူ

ရူပဓာတ်ဆိုင်ရာ

ရူပဓာတ်ဆိုင်ရာထောက်ပံ့ရေးစနစ်၊ လူထုပူးပေါင်းပါဝင်သောလူမှုဆန်းစစ်ခြင်းနှင့် အထဲပြတ်ခြင်းလုပ်ငန်းစဉ် (PSA/PRA)အတွင်းချုပ်

စဉ်	အကြောင်းအရာ	ရက်စွဲ	ဦးတည်ချက်	ထက်ရောက်ချက်			အဓိက ဆွေးနွေးချက်များ
				က	ခ	ဂ	
၁။	ကျေးရွာလူမှုရေးပြသယ်စာတပ်မြေပုံ (Social map/ Resource map)	၁၀-၂-၂၀၀၆	ရပ်မိရပ်မ၊ ကော်မတီကျေးရွာလူထုများအားလုံး	၁၁	၃၄	၄၅	အိမ်အမျိုးအစားများ၊ အခြေခံအဆောက်အအုံများ၊ လမ်းပန်းဆက်သွယ်ရေးအခြေအနေ၊ လယ်ယာမြေများ၊ ရေထွက်ပေါက်ရေလောင်းကန်၊ သစ်တောများ
၂။	လူမှုစီးပွားအဆင့်သတ်မှတ်ခြင်း (Wealth Ranking)	၁၀-၂-၂၀၀၆	ချမ်းသာ၊ အလယ်အလတ်၊ နွမ်းပါး	၁၀	၃၄	၄၅	ကျေးရွာလူမှုစီးပွားရေးကို ဆိုင်ရာများ၊ နွမ်းပါးသတ်မှတ်နိုင်ရေးအတွက် အခြေခံစံနှုန်းများသတ်မှတ်ရန် အများလူထုသဘောတူတတ်မှတ်ခြင်း
၃။	ထူး/မရေးရာထွေ (Asset Mapping)	၁၀-၂-၂၀၀၆	ကျေးရွာအတွင်းရှိ အမျိုးသားနှင့် အမျိုးသမီးများ	၁၀	၃၄	၄၅	ကျေးရွာအတွင်းရှိ အရင်းအမြစ်၊ ပိုင်ဆိုင်မှု၊ အခြေခံအဆောက်အအုံ၊ စသော လုပ်ငန်းများကို သယ်ဆောင်မှုက အသုံးပြု၊ ထိန်းချုပ်နေသည့်အတိုင်း ဆွေးနွေးမှုများပြုလုပ်ခြင်း
၄။	ပင့်ကူအိမ်ကွန်သတ် (Spider Web)	၁၀-၂-၂၀၀၆	အမျိုးသားများနှင့် အမျိုးသမီးများ၊ ကျေးရွာလူထု	၁၁	၃၄	၄၅	အမျိုးသားများနှင့် အမျိုးသမီးများ တန်းတူအခွင့်အရေးရရှိမှုနှင့် မရရှိသည့် အကြောင်းအရင်းများ (လုပ်အားစ)
၅။	အဖွဲ့အစည်းချိတ်ဆက်ပုံ (Venn Diagram)	၁၀-၂-၂၀၀၆	ကျေးရွာအုပ်ချုပ်ရေးအဖွဲ့၊ ကျေးရွာပိတောက်အဖွဲ့၊ ကျေးရွာလူထု	၁၀	၃၄	၄၅	ကျေးရွာအတွင်းရှိ အဖွဲ့အစည်းများနှင့် မည်သို့သောလုပ်ငန်းများအတွက် မည်သည့်အဖွဲ့များ ချိတ်ဆက်လုပ်ကိုင်မှုရှိခြင်း

၆	ရာသီခွင်ပြင်ပွဲစဉ် (Seasonal Calendar)	၈-၁၂-၂၀၀၆	တော်မတ်ဝင်များ အမျိုးသမီး/သား ဆင်းရဲနွမ်းပါးသူ	၁၁	၃၄	၄၅	စိုက်ပျိုးရိတ်သိမ်းကာလ (တောင်ယာလယ်ယာ)၊ စီး ပွားရေး/ငွေရှာ(အရောင်း အဝယ်)၊ ပွဲတော်ချိန်၊ မိုးများ ကာလ၊ ကျန်းမာရေးဆိုးကာ လ၊ ဝင်ငွေအကောင်းဆုံး ကာလ၊ ဝင်ငွေအနည်းဆုံး ကာလ၊ အလုပ်ပါးကာလ၊ ရေရှားကာလ
၇	အခက်အခဲ/ပြဿ နာ (Problem)	၉-၁၂-၂၀၀၆	အမျိုးသမီး၊ အမျိုး သား၊ လူထုအား လုံး	၁၉	၁၄	၃၂	ငွေရေးကြေးရေး၊ စည်းလုံး ညီညွတ်ခြင်း၊ တစ်ဦးနှင့်တစ် ဦးလေးစားခြင်း၊ မြေနေရာ ကျဉ်းခြင်း၊ စားဝတ်နေရေး၊ ကျန်းမာရေး၊ ပညာရေး၊ စီးပွားရေး၊ လမ်းပန်းဆက် သွယ်ရေး
၈	ကျေးရွာ၏(၄)နှစ်စာ မျှော်မှန်းချက်များ (Village Vision)	၉-၁၂-၂၀၀၆	ကျေးရွာလူထု အားလုံး	၁၉	၁၄	၃၂	ပိုမိုတိုးတက်စည်းလုံးမှု၊ မြို့ ဝိုင်းကျန်းမာလုပ်ကိုင်နိုင် (စားဝတ်နေရေး)၊ ပိုမိုပညာ ရေးကောင်း၊ အလုပ်အကိုင် အခွင့်အလမ်းပိုမိုကောင်း၊ စီးပွားရေး၊ လူမှုရေး၊ ပညာ ရေး၊ ကျန်းမာရေး ပိုမိုကောင်းမွန်လာခြင်း၊ ပိုမို ကျေးရွာပုံ မြို့လာနိုင်
၉	ကျေးရွာဖွံ့ဖြိုးရေး လုပ်ငန်းစဉ်များ (Village Approve Vision)	၉-၁၂-၂၀၀၆	ကျေးရွာလူထု အားလုံး	၁၉	၁၄	၃၂	ခန်းမဆောင်၊ ဆေးကုရေး စာသင်ကျောင်း၊ လမ်း ရေလျှောက်ကန်၊ ရေပိုက်/ငှက်၊ လျှပ်စစ်စီး
၁၀	ကျေးရွာဦးစားပေး လုပ်ငန်းစဉ်များ (Village Object Vision)	၉-၁၂-၂၀၀၆	ကျေးရွာလူထု အားလုံး	၁၉	၁၄	၃၂	ကျေးရွာဖွံ့ဖြိုးရေးလုပ်ငန်း စဉ်အဆင့်သတ်မှတ်ခြင်း၊ တိုင်းတာခြင်း၊ ခန့်မှန်းကုန် ကျင့်ထုတ်ချက်ခြင်း၊ အကျိုးခံစားခွင့်ရှိသူ လူဦးရေ
၁၁	ကျေးရွာသမိုင်း အထူးရှာဖွေ (History)	၉-၁၂-၂၀၀၆	အမျိုးသမီး၊ အမျိုး သားလူထုအားလုံး	၁၉	၁၄	၃၂	ကျေးရွာစတင်တည်ထောင် သည့်ခုနှစ်၊ အိမ်ခြေ၊ လူဦး ရေ၊ လူမျိုး၊ ဘာသာ စသော ကျေးရွာသမိုင်းအချက်အ လက်အဆင့်ဆင့်များကို ဖော်ထုတ်ခြင်း