

ပြည်ထောင်စုသမ္မတမြန်မာနိုင်ငံတော်အစိုးရ  
စိုက်ပျိုးရေး၊ မွေးမြူရေးနှင့် ဆည်မြောင်း ဝန်ကြီးဌာန  
ကျေးလက်ဒေသဖွံ့ဖြိုးတိုးတက်ရေး ဦးစီးဌာန  
ဒီးမော့ဆိုမြို့နယ်



လူထုဗဟိုပြုစီမံကိန်း

National Community Driven Development Project (NCDDP)



ကျေးရွာဖွံ့ဖြိုးရေးအစီအစဉ် ( ၂၀၁၇-၂၀၁၈ )

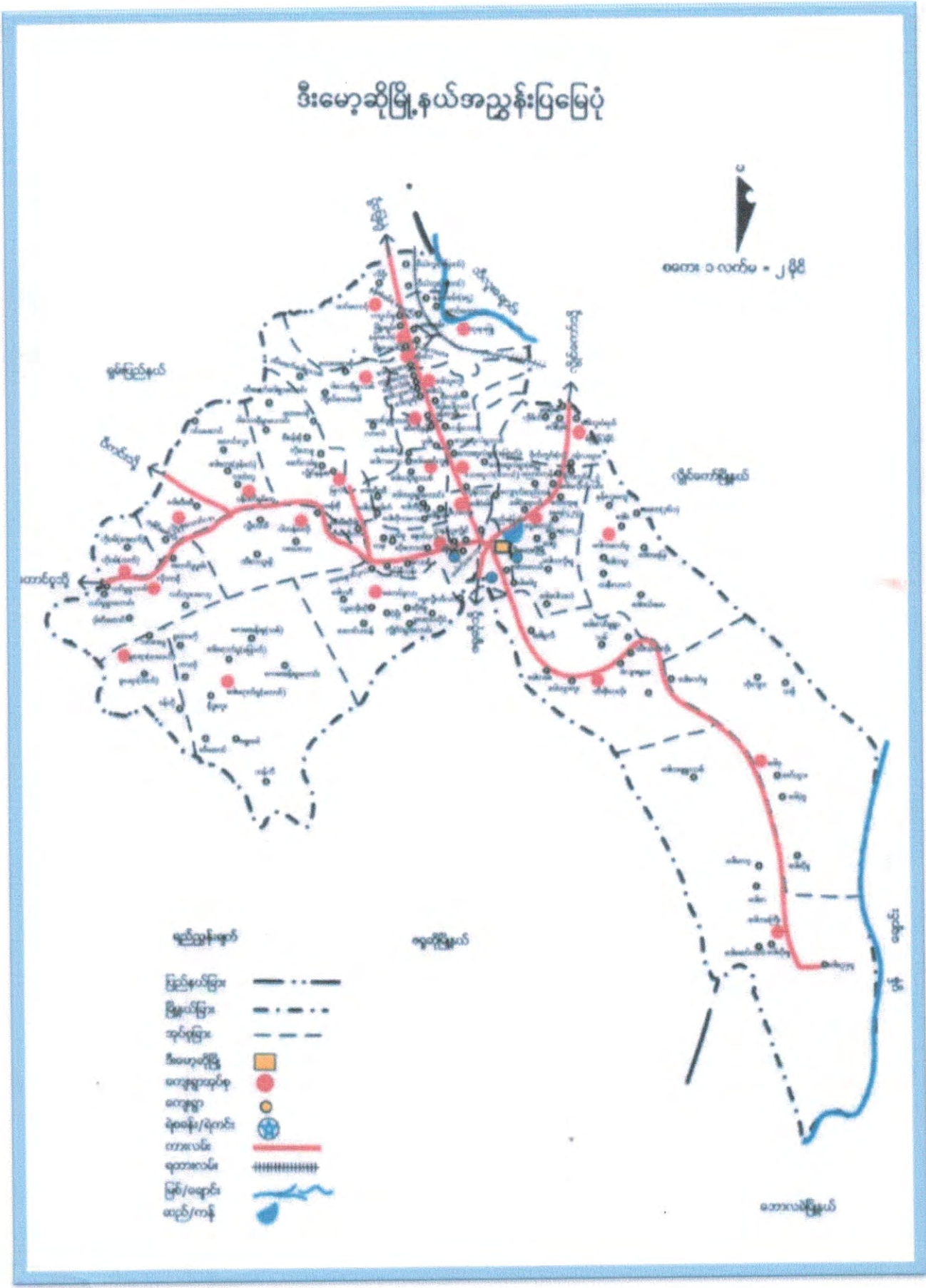
Village Development Plan (VDP)

ခူးပရာရွာဟောင်းကျေးရွာ၊ ခူးပရာအုပ်စု

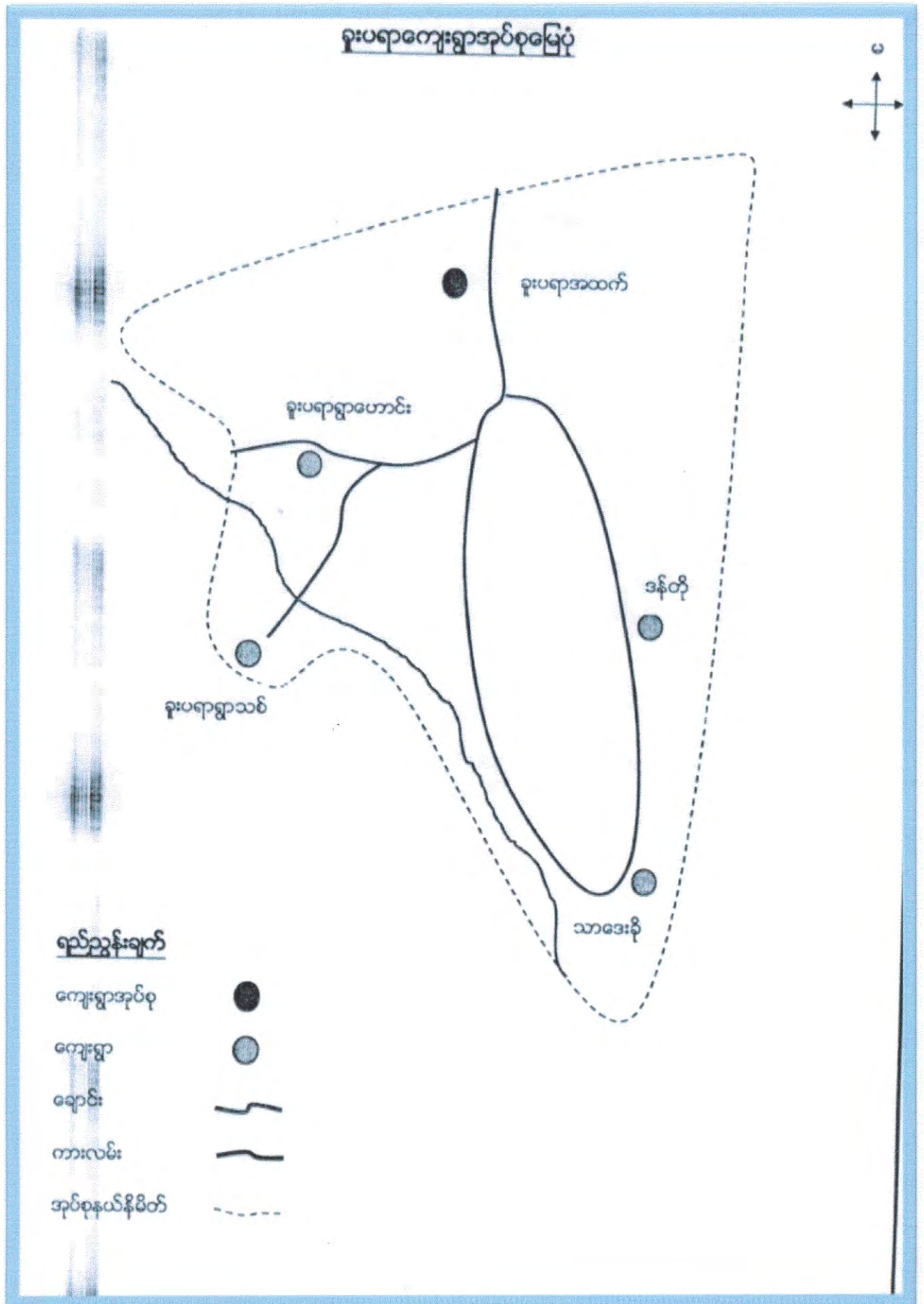
မာတိကာ

စဉ်	အကြောင်းအရာ	စာမျက်နှာ	
		မှ	ထိ
၁။	ဒီးမော့ဆိုမြို့နယ်မြေပုံ	၁	၁
၂။	ကျေးရွာအုပ်စုမြေပုံ	၂	၂
၃။	အုပ်စုတွင်ပါဝင်သော ကျေးရွာများစာရင်းနှင့်လူဦးရေ	၃	၃
၄။	ကျေးရွာမြေပုံ(တည်နေရာ)	၄	၄
၅။	ကျေးရွာမြေပုံသုံးသပ်ချက်	၅	၅
၆။	ကျေးရွာသမိုင်းကြောင်းအကျဉ်းချုပ်	၆	၆
၇။	ကျေးရွာအတွင်းရှိ ဥစ္စာဓနကြွယ်ဝမှုအဆင့်သတ်မှတ်ခြင်း	၇	၇
၈။	ကျေးရွာအတွင်းရှိ ဥစ္စာဓနကြွယ်ဝမှုအဆင့်သတ်မှတ်သုံးသပ်ချက်	၈	၈
၉။	ကျေးရွာအတွင်းရှိ ကျား/မဆိုင်ရာ ပင့်ကူအိမ်ဖော်ထုတ်ခြင်း	၉	၉
၁၀။	ကျေးရွာအတွင်းရှိ ကျား/မဆိုင်ရာ ပင့်ကူအိမ်ဖော်ထုတ်သုံးသပ်ချက်	၁၀	၁၁
၁၁။	ကျေးရွာအတွင်းရှိ အဖွဲ့အစည်းဆိုင်ရာချိတ်ဆက်မှုဖော်ထုတ်ခြင်း	၁၂	၁၂
၁၂။	ကျေးရွာအတွင်းရှိ အဖွဲ့အစည်းဆိုင်ရာချိတ်ဆက်မှုဖော်ထုတ်သုံးသပ်ချက်	၁၃	၁၃
၁၃။	ကျေးရွာအတွင်းရှိ ရာသီခွင်ပြဇယားများကိုဖော်ထုတ်ခြင်း	၁၄	၁၄
၁၄။	ကျေးရွာအတွင်းရှိ ရာသီခွင်ပြဇယားများကိုဖော်ထုတ်သုံးသပ်ချက်	၁၅	၁၆
၁၅။	ကျေးရွာအတွင်းရှိ ကော်မတီဝင်များစာရင်း/ခါတ်ပုံ	၁၇	၁၈
၁၆။	ကျေးရွာဖွံ့ဖြိုးရေးအစီအစဉ်ဆောင်ရွက်မှု မှတ်တမ်းခါတ်ပုံများ	၁၉	၁၉
၁၇။	ကျေးရွာအချက်အလက်ပုံစံ(၁)	၂၀	၂၂
၁၈။	စီမံကိန်းစက်ဝန်း အချိန်ဇယား(ပုံစံ-၂)	၂၃	၂၄
၁၉။	ကျေးရွာဖွံ့ဖြိုးရေးဦးစားပေးအစီအစဉ်(ပုံစံ-၃)	၂၅	၂၈
၂၀။	ကျေးရွာအုပ်စုစီမံကိန်းလုပ်ငန်းခွဲ ရွေးချယ်ခြင်း(ပုံစံ-၄)	၂၉	၃၀
၂၁။	ကျေးရွာအစည်းအဝေးမှတ်တမ်းများ	၃၁	၃၃
၂၂။	လူထုပူးပေါင်းပါဝင်သောလူမှုဆန်းစစ်ခြင်းနှင့် အကဲဖြတ်ခြင်းလုပ်ငန်းစဉ် (PSA/PRA) အကျဉ်းချုပ်ဇယား	၃၄	၃၅

### ဒီးမော့ဆိုမြို့နယ်မြေပုံ



# ခူးပရာကျေးရွာအုပ်စုမြေပုံ

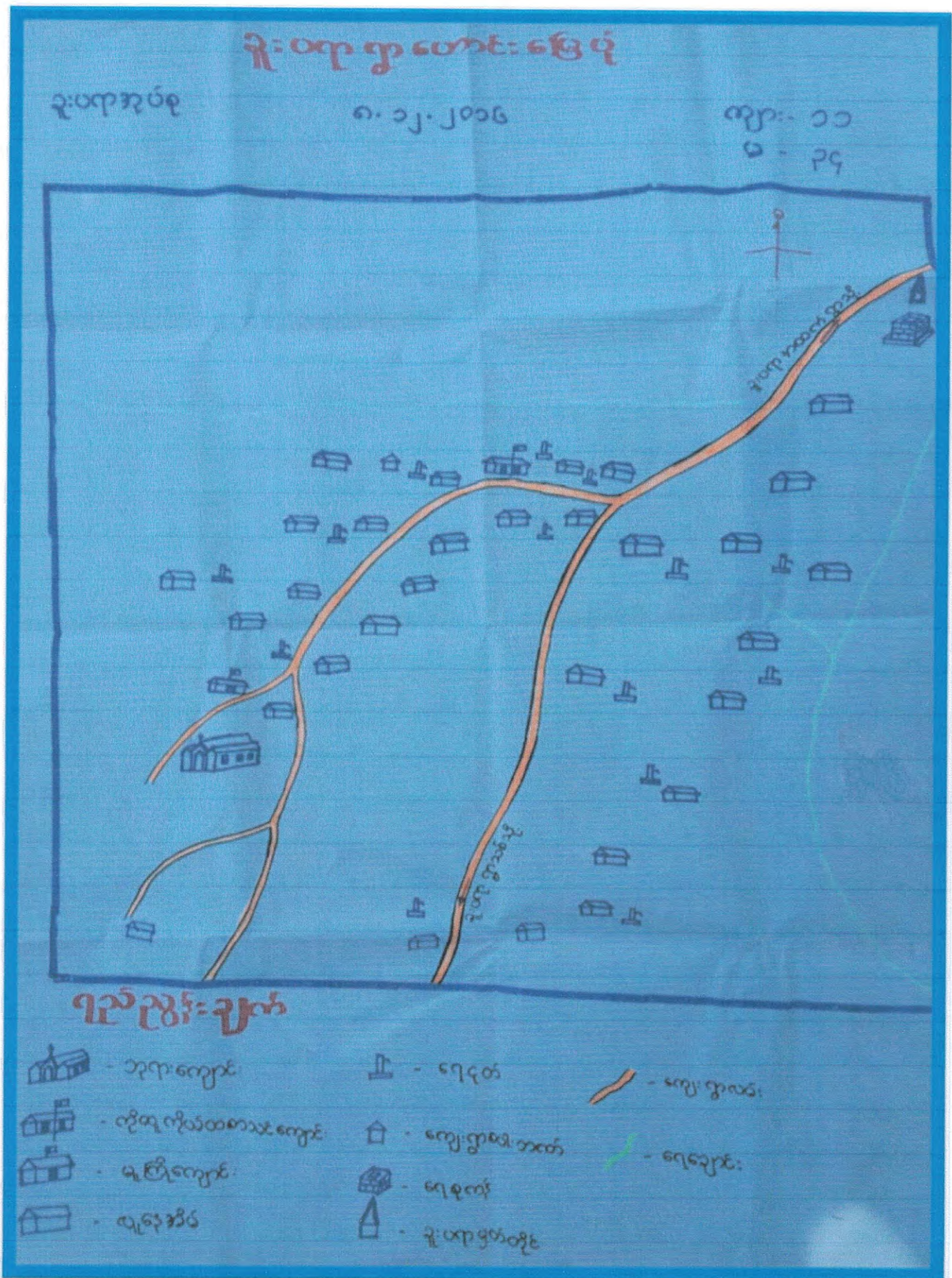


ဒီးမော့ဆိုမြို့နယ်

ခူးပရာအုပ်စု၊ ကျေးရွာ(၅)ရွာ၏ အမည်၊ အိမ်ခြေနှင့် လူဦးရေစာရင်းများ

စဉ်	အုပ်စု	ကျေးရွာ	အိမ်ခြေ	ကျား	မ	ပေါင်း
၁။	ခူးပရာအုပ်စု	ခူးပရာအထက်ရွာ	၆၂	၁၅၇	၁၄၁	၂၉၈
၂။	ခူးပရာအုပ်စု	ခူးပရာရွာဟောင်း	၂၆	၈၀	၈၂	၁၆၂
၃။	ခူးပရာအုပ်စု	ခူးပရာရွာသစ်	၂၄	၈၄	၈၂	၁၆၆
၄။	ခူးပရာအုပ်စု	သာဒေးခိုကျေးရွာ	၃၂	၈၉	၈၄	၁၇၃
၅။	ခူးပရာအုပ်စု	ဒန်တိုကျေးရွာ	၁၂	၅၂	၃၇	၈၉
		စုစုပေါင်း	၁၅၆	၄၆၂	၄၂၆	၈၈၈

ခူးပရာရွာဟောင်းကျေးရွာ၏ ကျေးရွာမြေပုံ(တည်နေရာ)



ဇူးပရာရွာဟောင်းကျေးရွာ၏ မြေပုံသုံးသပ်ချက်

ဇူးပရာရွာဟောင်းကျေးရွာသည် လွန်ခဲ့သောနှစ်ပေါင်းများစွာကတည်းက ဘိုးဘွားများ၏ နုတ်စကားအရ အိမ်ခြေ(၅)လုံးဖြင့် ကျေးရွာကို စတင်တည်ထောင်ခဲ့ပါသည်။ ၎င်းဇူးပရာရွာဟောင်းကျေးရွာသူရွာသားများသည် ကယန်းလူမျိုးများဖြစ်ကြပြီး ခရစ်ယာန်ဘာသာကို ယုံကြည်ကိုးကွယ်သောရွာငယ်ရေးတစ်ရွာဖြစ်ပါသည်။ ယခု ၂၀၁၆ခုနှစ်တွင် အိမ်ခြေ(၂၆)လုံးဖြင့် တည်ရှိနေထိုင်ကြပါသည်။

ဇူးပရာရွာဟောင်းကျေးရွာသည် အများအားဖြင့် ပျဉ်ထောင်အိမ်ကြီးများ ဆောက်လုပ်နေထိုင်ကြပြီး အသက်မွေးဝမ်းကျောင်းကို အဓိကအားဖြင့် ပြောင်း၊ စပါး စသော စိုက်ပျိုးရေးလုပ်ငန်းကို လုပ်ငန်းစားသောက်ကြပါသည်။ ၎င်းဇူးပရာရွာဟောင်းကျေးရွာ၏ အရှေ့ဘက်အရပ်တွင် ဘာဒိုကျေးရွာရှိပြီး၊ အနောက်ဘက်အရပ်တွင် ကန်ကလိုကျေးရွာတည်ရှိပါသည်။ မြောက်အရပ်တွင်လည်း ဇူးပရာအထက်ကျေးရွာ တည်ရှိပြီး၊ တောင်အရပ်တွင် ဇူးပရာရွာသစ်ကျေးရွာတည်ရှိပါသည်။ ၎င်းဇူးပရာရွာဟောင်းအတွင်းတွင် စာသင်ကျောင်း၊ ဘုရားကျောင်း၊ မူကြိုကျောင်း၊ ရေပိုက်၊ ရေငုတ်၊ ရေလျှောက်ကန်၊ ဘုရားကျောင်းဟောင်းနှင့် ရွာလယ်လမ်းတွင် ကျောက်ခင်းလမ်းရှိပြီး ရွာလမ်းကြားတွင် မြေသားလမ်းများတည်ရှိပါသည်။ ၎င်းကျေးရွာနှင့်အုပ်စုကျေးရွာ၏ လမ်းခရီးမိုင်အကွားအဝေးမှာ (၁)မာလုံရှိပါသည်။

ထို့ကြောင့် ၎င်းဇူးပရာရွာဟောင်းကျေးရွာပြုမြေပုံအရ ကျေးရွာ၏အဓိကလိုအပ်ချက်မှာ ခန်းမဆောင်၊ လမ်း၊ လျှပ်စစ်မီးစသော အခက်အခဲများကြောင့် စီမံကိန်းလုပ်ငန်းဖော်ဆောင်ရာတွင် အခြေခံအချက်အလက်များ သိသာထင်ရှားစေပါသည်။

ပါဝင်ဆွေးနွေးသူ ကျား - ၁၁ ၊ မ - ၃၄

ဇူးပရာရွာဟောင်းကျေးရွာ၏ ကျေးရွာသမိုင်းကြောင်းအကျဉ်းချုပ်သုံးသပ်ခြင်း

ဇူးပရာနယ်ကို အေဒီ ၁၃၅၀ ခုနှစ် ပတ်ဝန်းကျင်တွင် စတင်နေထိုင်ကြပါသည်။ လူဦးရေတိုးပွားရေးခြင်း ဖြစ်သည်က တစ်ကြောင်း၊ ဘာသာရေးကွဲလွဲမှုများရှိသောကြောင့် ဇူးပရာ ရွာဟောင်းနှင့် အထက် ဟူ၍ နှစ်ပိုင်းကွဲသွားခဲ့ပါသည်။ဇူးပရာဟူသည် ဇူးပရာမှ ပြောင်းရွှေ့လာရ ခြင်းကြောင့် ဖြစ်သောကြောင့် ခေါ်ဝေါ်ခဲ့ခြင်းဖြစ်ပါသည်။

ဇူးပရာရွာဟောင်းသည် ဒီးမော့ဆိုမြို့၏ အနောက်တောင်ဘက်အခြမ်းတွင် ရှိပါသည်။ ဘာသာရေးကြောင့် အထက်ရွာနှင့် ကွဲသွားခြင်းဖြစ်ပါသည်။၁၉၉၂ ခုနှစ်တွင် အစိုးရတပ်များသည် ကယားပြည်နယ်ရှိ လက်နက်ကိုင်အဖွဲ့အစည်းများကို ရှင်းလင်းနိုင်ရန် ဒီးမော့ဆိုမြို့၊ အောင်မင်္ဂလာ ရပ်ကွက်သို့ ရွာရှောင်စေပြီး ဖြတ်လေးဖြတ်ပြုလုပ်ခဲ့ပါသည်။ အိုးအိမ်များကို စွန့်ခွာခြင်းနှင့် ကျွဲ၊ နွားများ သေဆုံး၊ ပျောက်ဆုံးခဲ့ရပါသည်။ တစ်နှစ်ပြည့်သောအခါ ဇူးပရာသို့ ပြန်လာခဲ့ပါသည်။ လယ်ယာမြေများ မစိုက်ပျိုးနိုင်ခဲ့သောကြောင့် အစာရေစာငတ်မွတ်ခဲ့ပါသည်။ ဆန်အစား ပြောင်းဖူး၊ ပြောင်းကောက်များကိုသာ စားခဲ့ရပါသည်။ နောက်ဆုံးတွင် ဆန်စပါးရှိသူထံ ရေးယူကာ ရွှေတာ စားသောက်ခဲ့ရပြီး နောင်နှစ် လယ်ယာရိတ်သိမ်းပြီးအချိန်တွင် ပြန်လည်ဆပ်ခဲ့ရပါသည်။

၂၀၁၀ ခုနှစ်တွင် မိုးခေါင်ခြင်းကြောင့် လယ်ယာလုပ်ငန်းများ လုပ်ကိုင်နိုင်ခဲ့ခြင်းမရှိခဲ့ ပါ။ ထို့ကြောင့် ကြုံရာလုပ်ငန်းများ လုပ်ကိုင်ခြင်း၊ ပုလိင်းယက်ခြင်းဖြင့် အသက်မွေးဝမ်းကြောင်း ပြုလုပ်ခဲ့ရပါသည်။



ရူးပရာရွာဟောင်းကျေးရွာ၏ ဥစ္စာနေကြွယ်ဝမှုအဆင့်သတ်မှတ်သုံးသပ်ခြင်း

ရှုထောင့် = ၈.၁၂.၂၀၁၆

ရူးပရာရွာ ဥစ္စာဝန်အားဖြည့်  
 ရူးပရာရွာ ဥစ္စာဝန်အားဖြည့် = ၁၁  
 ရူးပရာရွာ ဥစ္စာဝန်အားဖြည့် = ၃၄

အဆင့်	ပိုင်ဆိုင်မှုများ	အဆင့်	ရာခိုင်နှုန်း
A	ဆိုင်ကယ်(သစ်)၊ ပျဉ်ထောင်အိမ်ထောင်၊ မောင်ယာ(၁၀)စင်း၊ ဂယ်(၃) ဇကာ၊ ကျွဲ(၁)ကောင်၊ တိရစ္ဆာန်၊ ဆိုလာ၊ ဝက်(၁) ကောင်၊ ဩက်(၃၀)ကောင်၊ နှား(၅)ကောင်	၃	၁၁.၅%
B	ဆိုင်ကယ်(သစ်)၊ ပျဉ်ထောင်အိမ်ထောင်၊ မောင်ယာ(၅)စင်း၊ ဂယ်(၁)ဇကာ၊ ကျွဲ(၃)ကောင်၊ ဆိုလာ၊ ဝက်(၁) ကောင်၊ ဩက်(၁၅)ကောင်၊ နှား(၄)ကောင်	၁၀	၃၈.၅%
C	ဆိုင်ကယ်(၁)စင်း၊ အိမ်၊ မောင်ယာ(၃)စင်း၊ ဂယ်(၁)ဇကာ၊ ကျွဲ(၁)ကောင်၊ ဆိုလာ၊ ဩက်(၅)ကောင်	၁၃	၃၀%

၂၃၄ နေရာရှိ  
 ရူးပရာရွာတွင် ရှိနေသော ကွဲပြားသော များသောအားဖြင့် နားလည်ကျင့်သုံးမှုများ  
 ရှိနေကြောင်း တွေ့ရှိရပါသည်။

ခူးပရာရွာဟောင်းကျေးရွာ၏ ဥစ္စာနေကြွယ်ဝမှုအဆင့် သတ်မှတ်သုံးသပ်ချက်

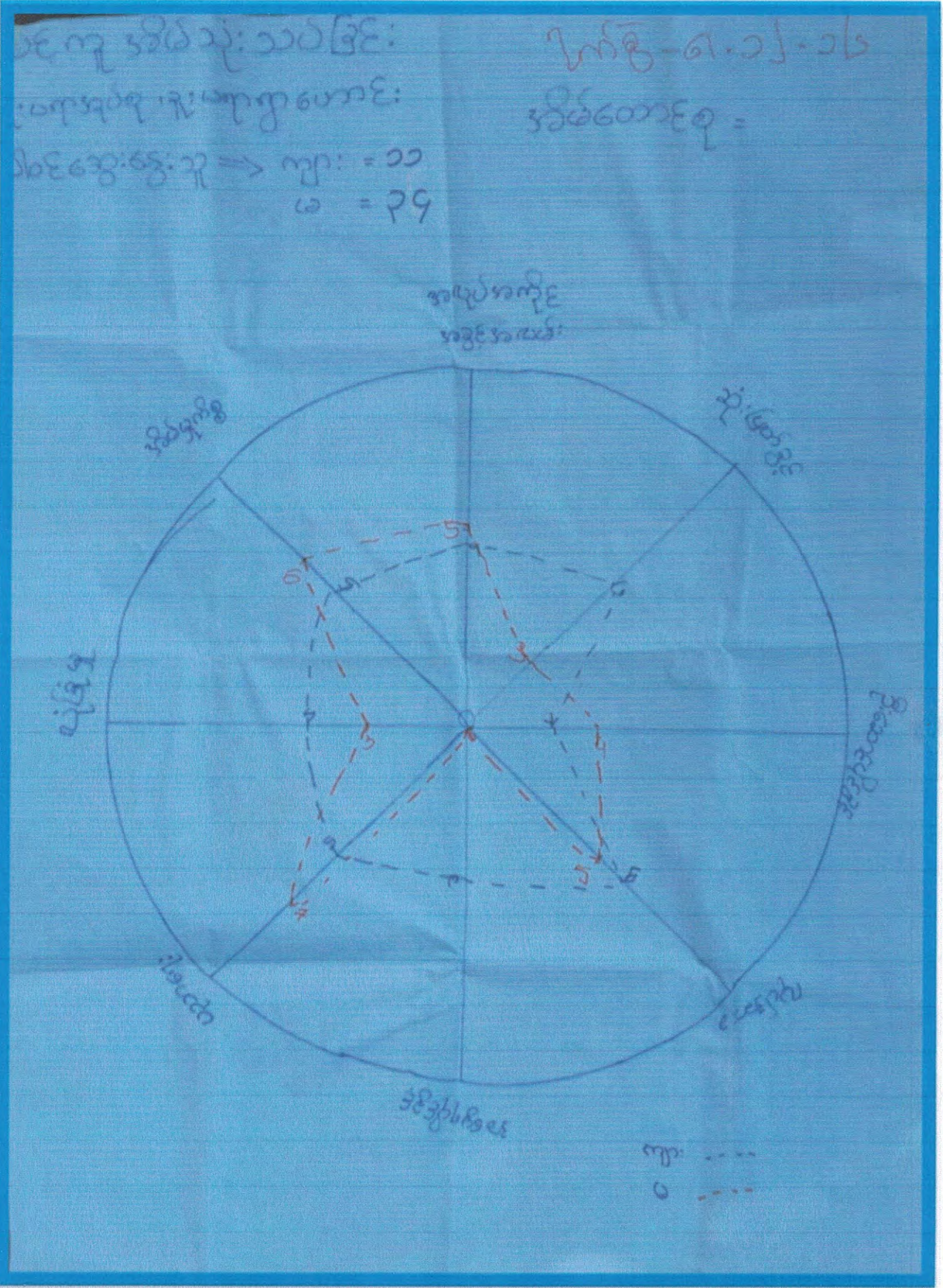
ခူးပရာရွာဟောင်းကျေးရွာတွင်ရှိသော ဥစ္စာနေစံသတ်မှတ်ချက်များကို အဆင့်(၃)ဆင့် ဖြင့် သတ်မှတ်ခဲ့ကြပါသည်။ ၎င်းကျေးရွာများ၏ အဆိုသတ်မှတ်ချက် အဆင့်(A)တွင် အိမ်ထောင်စု (၃)စုရှိပြီး၊ ၎င်း၏ပိုင်ဆိုင်မှုများမှာ ဆိုင်ကယ်(၁)စီး၊ ပျဉ်ထောင်အိမ်ကြီး၊ တောင်ယာ(၁၀)ခင်း၊ လယ် (၃)ဧက၊ ကျွဲ(၃)ကောင်၊ တိဗ္ဗိ၊ ဆိုလာ၊ ဝက်(၂)ကောင်၊ ကြက်(၃၀)ကောင်၊ နွား(၅)ကောင် စသည် တို့ကို ပိုင်ဆိုင်ကြပါသည်။ ၎င်းအဆင့်(A)တွင်ရှိသော အိမ်ထောင်စုများသည် ကျေးရွာ၏ချမ်းသာ အဆင့်ဖြင့် သတ်မှတ်ကြပါသည်။

အဆင့်(B)တွင် အိမ်ထောင်စု(၁၀)စုရှိပြီး ၎င်း၏ပိုင်ဆိုင်မှုများမှာ ဆိုင်ကယ်(၁)စီး၊ ပျဉ်ထောင်အိမ်လက်၊ တောင်ယာ(၅)ခင်း၊ လယ်(၁)ဧက၊ ကျွဲ(၃)ကောင်၊ ဆိုလာ၊ ဝက်(၁)ကောင်၊ ကြက်(၁၅)ကောင် စသည်တို့ကို ပိုင်ဆိုင်ကြပါသည်။ ၎င်းအဆင့်(B)တွင်ရှိသော အိမ်ထောင်စုများ သည် ကျေးရွာ၏ အလယ်အလက်အဆင့်ဖြင့် သတ်မှတ်ကြပါသည်။

အဆင့်(C)တွင် အိမ်ထောင်စု(၁၃) စုရှိပြီး ၎င်း၏ပိုင်ဆိုင်မှုများမှာ ဆိုင်ကယ်၊ ဝါးအိမ်၊ တောင်ယာ(၃)ခင်း၊ လယ်ဧကဝက်၊ ဆိုလာ၊ ကြက်(၅)ကောင် စသည်တို့ကို ပိုင်ဆိုင်ကြပါသည်။ ၎င်း (C)တွင်ရှိသော အိမ်ထောင်စုများသည် ကျေးရွာ၏အဆင်းရဲဆုံးအဆင့်ဖြင့် သတ်မှတ်ကြပါသည်။

ထို့ကြောင့် ကျေးရွာများ၏ ဖွံ့ဖြိုးနိုင်ရေးအတွက် အတူတကွပူးပေါင်းပါဝင်လာနိုင်ရန် ၎င်းဥစ္စာနေကြွယ်ဝမှုစံ သတ်မှတ်ချက်ပြပုံကို ကြည့်ခြင်းအားဖြင့် ကျေးရွာလူထုများ ပိုမိုပူးပေါင်း ပါဝင်နိုင်ပါသည်။

ရူးပရာရွာဟောင်းကျေးရွာ၏ ပင့်ကူအိမ်ဖော်ထုတ်ခြင်း



ရူးပရာရွာဟောင်း၏ ကျား/မဆိုင်ရာ ပင့်ကူအိမ်ဖော်ထုတ်သုံးသပ်ခြင်း

အလုပ်အကိုင်အခွင့်အလမ်း

ရူးပရာရွာဟောင်း၏ ကျား/မဆိုင်ရာစံသတ်မှတ်ချက်အနေနှင့် အမျိုးသမီးများသည် အမျိုးသားများထက် အလုပ်အကိုင်အခွင့်အလမ်းပိုမိုရရှိခဲ့ပါသည်။

အိမ်တွင်းမှုကိစ္စ

ရူးပရာရွာဟောင်း၏ ကျား/မဆိုင်ရာစံသတ်မှတ်ချက်အနေနှင့် အမျိုးသမီးများသည် အမျိုးသားများထက်ပို၍ တာဝန်ရှိခဲ့ကြပါသည်။

လုံခြုံမှု

ရူးပရာရွာဟောင်း၏ ကျား/မဆိုင်ရာစံသတ်မှတ်ချက်အနေနှင့် အမျိုးသားများသည် အမျိုးသမီးများထက် ပိုမိုလုံခြုံမှုရရှိခဲ့ပါသည်။

ပညာရေး

ရူးပရာရွာဟောင်း၏ ကျား/မဆိုင်ရာစံသတ်မှတ်ချက်အနေနှင့် အမျိုးသမီးများသည် အမျိုးသားများထက် ပိုမိုအခွင့်အရေးရရှိခဲ့ကြပါသည်။

အမွေရပိုင်ခွင့်

ရူးပရာရွာဟောင်း၏ ကျား/မဆိုင်ရာစံသတ်မှတ်ချက်အနေနှင့် အမျိုးသားများသည် အမျိုးသမီးများထက် ရိုးရာဓလေ့အရ ပိုမိုရပိုင်ခွင့်ရရှိခဲ့ပါသည်။

လုပ်အားခ

ရူးပရာရွာဟောင်း၏ ကျား/မဆိုင်ရာစံသတ်မှတ်ချက်အနေနှင့် အမျိုးသားများသည် အမျိုးသမီးများထက် လုပ်အားခပိုမိုရရှိခဲ့ပါသည်။

**ဦးဆောင်ပိုင်ခွင့်**

ရူးပရာရွာဟောင်း၏ ကျား/မဆိုင်ရာစံသတ်မှတ်ချက်အနေနှင့် အမျိုးသမီးများသည် အမျိုးသားများထက် ပိုမိုဦးဆောင်ပိုင်ခွင့်ရှိသည်။

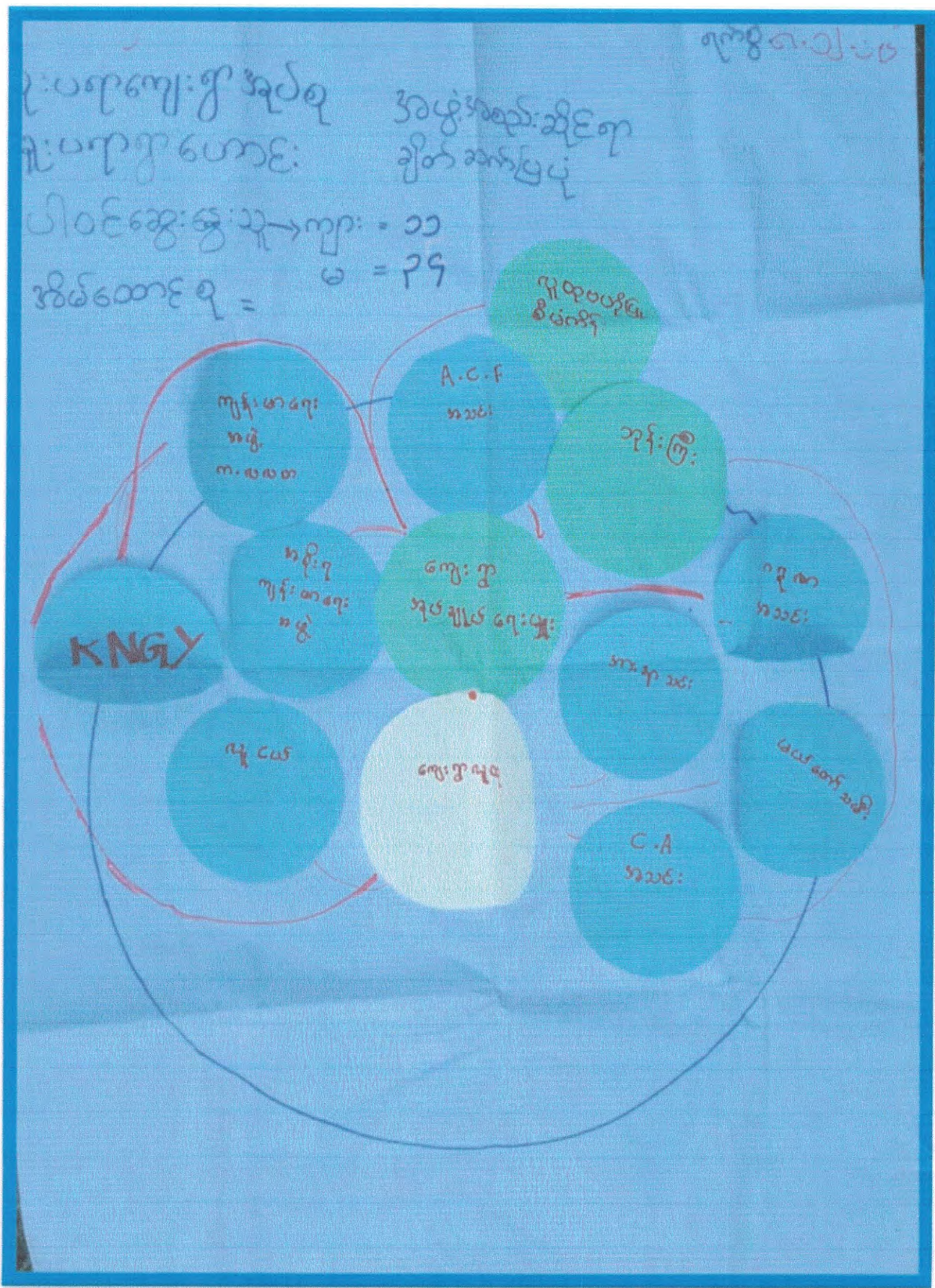
**ဆုံးဖြတ်ခွင့်**

ရူးပရာရွာဟောင်း၏ ကျား/မဆိုင်ရာစံသတ်မှတ်ချက်အနေနှင့် အမျိုးသားများသည် အမျိုးသမီးများထက် ပိုမိုဆုံးဖြတ်ပိုင်ခွင့်ရှိခဲ့ကြပါသည်။

ထို့ကြောင့် ရူးပရာရွာဟောင်းပင့်ကူအိမ်သုံးသပ်ခြင်းအားဖြင့် ကျေးရွာများ၏ ကျား/မဆိုင်ရာအခွင့်အရေးနှင့်တာဝန်များကို ပိုမိုသိသာထင်ရှားစေပါသည်။

ပါဝင်ဆွေးနွေးသူ      ကျား - ၁၁၊ မ - ၃၄

ရူးပရာရွာဟောင်း အဖွဲ့အစည်းဆိုင်ရာချိတ်ဆက်ပြပုံ



**ရူးပရာရွာဟောင်း၏ အဖွဲ့အစည်းဆိုင်ရာချိတ်ဆက်မှုဖော်ထုတ်သုံးသပ်ချက်**

ရူးပရာရွာဟောင်းများတွင်ရှိသော အဖွဲ့အစည်းများသည် ကျေးရွာအုပ်ချုပ်ရေးမှူး၊ လူငယ်၊ ကျေးရွာလူထု၊ ဘုန်းကြီး၊ အားနာသင်း၊ CA အသင်း၊ မယ်တော်သမီးများသည် တစ်ဖွဲ့နှင့် တစ်ဖွဲ့ချိတ်ဆက်မှုရှိကြပါသည်။ ၎င်း အဖွဲ့အစည်းများသည် ကျေးရွာအတွင်းရှိ ဖွံ့ဖြိုးရေး၊ လူမှုရေး၊ ဘာသာရေး၊ သာရေးနာရေး စသောလုပ်ငန်းများကို ပူးပေါင်းပါဝင်ဖြေရှင်းကြပါသည်။

ထို့ပြင် ကျေးရွာအတွင်းမှမဟုတ်သော အခြားအဖွဲ့အစည်းများမှာ KNGY၊ အစိုးရ ကျန်းမာရေးအဖွဲ့၊ ကျန်းမာရေးအဖွဲ့(က.လ.လ.တ)၊ ACF အသင်း၊ လူထုဗဟိုပြုစီမံကိန်း၊ ဂရုဏာ အသင်း စသောအဖွဲ့အစည်းများသည် ကျေးရွာအုပ်ချုပ်ရေးမှူးမှ တစ်ဆင့် ကျေးရွာဖွံ့ဖြိုးရေး အစီအစဉ်ကို ကျေးရွာလူထုထံသို့ ပြုလုပ်နိုင်သော အဖွဲ့အစည်းများဖြစ်ပါသည်။

ထို့ကြောင့် ကျေးရွာဖွံ့ဖြိုးရေးအစီအစဉ်တွင် ကျေးရွာလူထုနှင့်ကျေးရွာအုပ်ချုပ်ရေးမှူး တို့သည် အဓိကကျသော အဖွဲ့အစည်းဖြစ်သည်။ ၎င်းအဖွဲ့အစည်းများ၏ တာဝန်များမှာ သာရေး နာရေး၊ လူမှုရေး၊ နိုင်ငံရေး စသောကျေးရွာ၏ အဓိကချုပ်ချယ်မှုများကို အတူတကွပူးပေါင်း လုပ်ဆောင်ရခြင်းပင်ဖြစ်ပါသည်။

ပါဝင်ဆွေးနွေးသူ ကျား - ၁၁ ၊ မ - ၃၄

ရူးပရာရှာဟောင်းကျေးရွာ၏ ရာသီခွင်ပြဇယားများကိုဖော်ထုတ်ခြင်း

၁၉ - ၅၃  
၂၀ - ၃၄

ဘုန်းကြီးကျောင်းအထောက်အကူပြု

	ရက်စွဲ	ရက်စွဲ	ရက်စွဲ	ရက်စွဲ	ရက်စွဲ	ရက်စွဲ	ရက်စွဲ	ရက်စွဲ	ရက်စွဲ	ရက်စွဲ	ရက်စွဲ	ရက်စွဲ
ပူဇော်ပွဲ												
နတ်ပွဲ												
သင်္ဂြိုဟ်ပွဲ												
မိုးရာသီပွဲ												
အနောက်ပွဲ												
အရှေ့ပွဲ												
အထက်ပွဲ												
အောက်ပွဲ												



## ခူးပရာရွာဟောင်း၏ ရာသီခွင်ပြဇယားများကိုဖော်ထုတ်သုံးသပ်ချက်

### (၁)ပွဲတော်ကာလ

ခူးပရာရွာဟောင်းကျေးရွာ၏ ပွဲတော်ရာသီကာလများမှာ မတ်လ၊ မေလ၊ ဇူလိုင်လ၊ နိုဝင်ဘာလနှင့် ဒီဇင်ဘာလ တို့ဖြစ်ပါသည်။မတ်လနှင့်မေလတွင် ခရစ်ယာန်ကြီးရှိပါသည်။ဒီဇင်ဘာလတွင် ခရစ်စမက်နှစ်သစ်ကူးပွဲများရှိသည်။ဇူလိုင်လနှင့်နိုဝင်ဘာလတွင် ခရစ်ယာန်ပွဲများရှိကြပါသည်။

### (၂)တောင်ယာခုတ်ကာလ

ခူးပရာရွာဟောင်းကျေးရွာ၏ တောင်ယာခုတ်ကာလများမှာ ဇန်နဝါရီလ၊ ဖေဖော်ဝါရီလ၊ မတ်လနှင့် ဒီဇင်ဘာလ တို့ဖြစ်ပါသည်။ဇန်နဝါရီလတွင် စတင်၍ တောင်ယာများခုတ်ကြပါသည်။ ကျန်သည့် မတ်လနှင့်ဒီဇင်ဘာလတွင် ခုတ်ထွင်ကြပါသည်။အများအားဖြင့် ဖေဖော်ဝါရီလတွင် ခုတ်ထွင်ကြပါသည်။

### (၃)စိုက်ပျိုးရေးကာလ

ခူးပရာရွာဟောင်းကျေးရွာ၏ စိုက်ပျိုးရေးကာလများမှာ မေလ၊ ဇွန်လနှင့်ဇူလိုင်လ တို့ဖြစ်ပါသည်။မေလတွင် ပြောင်းများစတင်စိုက်ပျိုးရေးကြပါသည်။ဇွန်လနှင့် ဇူလိုင်လတွင် စပါးများ စိုက်ပျိုးကြပါသည်။

### (၄)မိုးများသောကာလ

ခူးပရာရွာဟောင်းကျေးရွာ၏ မိုးများသောကာလများမှာ မေလ၊ ဇွန်လ၊ ဇူလိုင်လ၊ ဩဂုတ်လနှင့် စက်တင်ဘာလ တို့ဖြစ်ပါသည်။မေလတွင် မိုးများစတင်၍ ရွာသွန်းပါသည်။ ဇွန်လနှင့် သက်တင်ဘာလတွင်လည်း ရွာသွန်းပါသည်။ဇူလိုင်လနှင့်ဩဂုတ်လတွင် ပိုမိုရွာသွန်းပါသည်။

### (၅)မိုးနည်းကာလ

ခူးပရာရွာဟောင်းကျေးရွာ၏ မိုးနည်းကာလများမှာ ဇန်နဝါရီလ၊ ဖေဖော်ဝါရီလ၊ မတ်လ၊ ဧပြီလ၊ နိုဝင်ဘာလနှင့်ဒီဇင်ဘာလ တို့ဖြစ်ပါသည်။အများအားဖြင့် ဇန်နဝါရီလ၊ ဖေဖော်ဝါရီလ၊ မတ်လနှင့် ဒီဇင်ဘာလ တို့ဖြစ်ပါသည်။ ဧပြီလနှင့် နိုဝင်ဘာလတွင် မိုးရွာမှုနည်းသည်။

(၆)ရိတ်သိမ်းချိန်ကာလ

ရူးပရာရွာဟောင်းကျေးရွာ၏ ရှုတ်သိမ်းချိန်ကာလများမှာ ဇန်နဝါရီလ၊ နိုဝင်ဘာလနှင့် ဒီဇင်ဘာလ တို့ဖြစ်ပါသည်။အများအားဖြင့် နိုဝင်ဘာလတွင် ရိတ်သိမ်းကြသည်။ဇန်နဝါရီလနှင့် ဒီဇင်ဘာလတွင် ရိတ်သိမ်းမှုနည်းပါးကြပါသည်။

(၇)အလုပ်အကိုင်ပါးသောကာလ

ရူးပရာရွာဟောင်းကျေးရွာ၏ အလုပ်အကိုင်ပါးသောကာလများမှာ ဇန်နဝါရီလနှင့် ဒီဇင်ဘာလတို့ဖြစ်ပါသည်။အများအားဖြင့် ဇန်နဝါရီလတွင် အလုပ်အကိုင်ပါးပါသည်။ဒီဇင်ဘာလတွင်လည်း အလုပ်အကိုင်နည်းပါးကြပါသည်။

(၈)ဝင်ငွေများသောကာလ

ရူးပရာရွာဟောင်းကျေးရွာ၏ ဝင်ငွေများသောကာလများမှာ ဒီဇင်ဘာလ တို့ဖြစ်ပါသည်။အများအားဖြင့် ဒီဇင်ဘာလတွင် ဝင်ငွေပိုများလာသည်။

(၉)ဝင်ငွေနည်းသောကာလ

ရူးပရာရွာဟောင်းကျေးရွာ၏ ဝင်ငွေနည်းသောကာလများမှာ ဇန်နဝါရီလ၊ ဖေဖော်ဝါရီလ၊ မတ်လ၊ ဧပြီလ၊ မေလ၊ ဇွန်လ၊ ဇူလိုင်လ၊ သြဂုတ်လ၊ စက်တင်ဘာလ၊ အောက်တိုဘာလ၊ နိုဝင်ဘာလနှင့် ဒီဇင်ဘာလ တို့ဖြစ်ပါသည်။၎င်းဆယ့်နှစ်ရာသီလုံးသည် ဝင်ငွေရရှိမှု အလွန်နည်းနေပါသည်။

(၁၀)အစာရေစာရှားပါးသောကာလ

ရူးပရာရွာဟောင်းကျေးရွာ၏ အစာရေစာရှားပါးသောကာလများမှာ စက်တင်ဘာလနှင့် အောက်တိုဘာလ တို့ဖြစ်ပါသည်။ စက်တင်ဘာလနှင့် အောက်တိုဘာလတွင် အများအားဖြင့် အစာရေစာရှားပါးပါသည်။

(၁၁)ရောဂါထူသောကာလ

ရူးပရာရွာဟောင်းကျေးရွာ၏ ရောဂါထူသောကာလများမှာ မတ်လ၊ ဧပြီလ၊ နိုဝင်ဘာလနှင့် ဒီဇင်ဘာလ တို့ဖြစ်ပါသည်။မတ်လနှင့် ဧပြီလတွင် ရောဂါများ စတင်၍ ဖြစ်ပွားကြပါသည်။အများအားဖြင့် နိုဝင်ဘာလနှင့် ဒီဇင်ဘာလတွင် ရောဂါများ ပိုမိုဖြစ်ပွားလာပါသည်။

ခူးပရာရွာဟောင်းကျေးရွာရှိ ကော်မတီဝင်များစာရင်း/ခါတ်ပုံ

ကျေးရွာကော်မတီစာရင်း

ခူးပရာအုပ်ချုပ်ရေး  
ခူးပရာရွာဟောင်း

ကျား = ၁၉  
မ = ၁၅

ကြေးမုံ = ၉.၁၂.၂၀၁၆

စဉ်	ကော်မတီ အမည်	အမည်	ရာထူး
၁။	ဦးထောက် ကော်မတီ	ဦးစစ်ဦးစီး ယာ	ဥက္ကဋ္ဌ
		ဒေါ်ခင်စု	"
၂။	ဝယ်ယူရေး ဆက်ကော်မတီ	ဦးစော (၁)	ဥက္ကဋ္ဌ
		ဦးစိုးကျော်စိုး	အတွင်းရေးမှူး
		မ.မ. ဦးစော	အဖွဲ့ဝင်
		ဒေါ်ခင်စု	ဥက္ကဋ္ဌ
		ဦးကျော်စော	အတွင်းရေးမှူး
		မ.မ. ဦးစော	အဖွဲ့ဝင်
၄။	ရည်ငန့် ရည်ပတ်ရေး နှင့် မြေနှင့် ဝန်ဆောင်မှု ဆက်ကော်မတီ	ဦးစော (၂)	ဥက္ကဋ္ဌ
		ဒေါ်ခင်စု	အတွင်းရေးမှူး
		မ.မ. ဦးစော	အဖွဲ့ဝင်
၅။	ဝေဖန်အဖွဲ့နှင့် တိုင်ကြားချက် ဖြေရှင်းရေး ဆက်ကော်မတီ	ဦးစော (၁)	ဥက္ကဋ္ဌ
		မ.မ. ဦးစော	အတွင်းရေးမှူး
၆။	ကျေးရွာရွှေစာရင်းကိုင်	ဒေါ်ခင်စု	ဥက္ကဋ္ဌ
		မ.မ. ဦးစော	ဥက္ကဋ္ဌ
၇။	ကျေးရွာစေတနာ့ဝန်ထမ်း	မ.မ. ဦးစော	ဥက္ကဋ္ဌ
		မ.မ. ဦးစော	အတွင်းရေးမှူး

ရူးပရာအုပ်စု လုပ်ငန်းအကောင်အထည်ဖော်နိုင်ရန် အုပ်စုဆပ်ကော်မတီပြုစုထား

၇၀၂၅ - ၁၈ - ၁၂ - ၁၈

ရူးပရာအုပ်စု ရုပ်ပုံ အထောက်အကူပြုရန် အုပ်စုဆပ်ကော်မတီပြုစုထား

အုပ်စုစီမံကိန်းကော်မတီ

- ဦးကျော်သိန်း
- ဒေါ်အိမ်စံစာ

အုပ်စုစီမံကိန်းကော်မတီ  
အဖွဲ့ဝင်များ ၅ ဦးရှိ  
၂၀၂၁ ဦးစီ

- ဦးစောကျော်သော
- ဒေါ်မာမာစာ
- ဦးဖိုးစိန်

- ဦးကျော်သော
- ဒေါ်အိမ်စံစာ
- ဒေါ်အေးအေး

- ကျေးရွာစံစာရင်းကိုင်
- ဦးစောကျော်သော
  - ဒေါ်မာမာစာ
  - ဒေါ်အိမ်စံစာ
  - ဒေါ်အေးအေး

ကျေးရွာအုပ်စု အုပ်စုဆပ်ကော်မတီ

- ဦးစောကျော်သော

ဝေဖန်အကြံပြု တိုင်ကြား ရေးကော်မတီ

- ဒေါ်အိမ်စံစာ
- ဒေါ်အေးအေး
- ဒေါ်အိမ်စံစာ
- ဒေါ်အေးအေး
- ဒေါ်အိမ်စံစာ
- ဒေါ်အေးအေး
- ဒေါ်အိမ်စံစာ

ရူးပရာအုပ်စု အုပ်စုဆပ်ကော်မတီ

ရူးပရာရွာဟောင်းကျေးရွာရှိ ကော်မတီဝင်များ၏ ဓါတ်ပုံမှတ်တမ်း





လူထုဗဟိုပြု စီမံကိန်း၊ စီမံကိန်းလက်ခွဲ အပိုင်း - (၃) - ၂၉.၁၀.၂၀၁၆

ပုံစံ - ၈ - ၁ ကျေးရွာအခြေခံအချက်အလက်များ (Form PC 1)

လမ်းညွှန်ချက်၊ ကျေးရွာတစ်ရွာသို့ ပထမဆုံးမိတ်ဆက်ရေး သွားရောက်သောအခါ လူထုစည်းရုံးရေးမှူးသည် ကျေးရွာ ခေါင်းဆောင်များအား ကျေးရွာအချက်အလက်များကို မေတ္တာရပ်ခံ၍ တောင်းခံရသည်။ ဤအချက်အလက်များကို စီမံကိန်း မိတ်ဆက်အစည်းဝေးမတိုင်မီတောင်းခံရမည်။ စီမံကိန်းမိတ်ဆက်အစည်းဝေးတွင် လူထုစည်းရုံးရေးမှူးသည် ဤအချက်အလက် များအား စစ်ဆေးပြီး မှန်ကန်အောင်ပြုလုပ်ရမည်။ ပြီးနောက်တွင် လူထုစည်းရုံးရေးမှူးမှ သတင်းအချက်အလက်ထံသို့ Tablets မှ တဆင့် ဖြည့်သွင်းရမည်။

ကျေးရွာအုပ်ချုပ်ရေးမှူး အမည် ဒေါ်အေးအေး ကျေးရွာအုပ်ချုပ်ရေးမှူး၏ ဖုန်းနံပါတ် ၀၉-၉၅၅၅၅၅၅၅ လူထုစည်းရုံးရေးမှူး၏ အမည် ဒေါ်အေးအေး  
 ပြည်နယ်၊ တိုင်းဒေသကြီး မြို့နယ် ဒီးပေတီ ကျေးရွာအုပ်စု ဒီးပေတီ ကျေးရွာ ဒီးပေတီ

က။ လူဦးရေ

လူမျိုးစု	အိမ်ထောင်စုအရေအတွက်	ကိုးကွယ်သည့်ဘာသာ	အိမ်ထောင်စုအရေအတွက်
လူမျိုးစု (၁) <u>ကယား</u>	<u>၂၆</u>	ဘာသာ (၁) <u>အခြား</u>	<u>၂၆</u>
လူမျိုးစု (၂) -----		ဘာသာ (၂) -----	
လူမျိုးစု (၃) -----		ဘာသာ (၃) -----	
လူမျိုးစု (၄) -----			
လူမျိုးစုရော -----		ဘာသာရော -----	
	အရေအတွက်		
မသန်စွမ်းသူများ	<u>၁</u>		
သက်ကြီးရွယ်အိုများ (၆၅ နှစ် နှင့် အထက်)	<u>၂</u>		
စစ်ဘေးရှောင်	<u>—</u>		

	အမျိုးသား (အရေအတွက်)	အမျိုးသမီး (အရေအတွက်)
လူဦးရေ	<u>၅၁</u>	<u>၅၃</u>
လူမျိုးစု (၁) <u>ကယား</u>		
လူမျိုးစု (၂) -----		
လူမျိုးစု (၃) -----		
လူမျိုးစု (၄) -----		
လူမျိုးစု (၅) -----		
အိမ်ထောင်ဦးစီး		



(ခ) အခြေခံအဆောက်အအုံ အသုံးအဆောင်များ

စာသင်ကျောင်း	အမှတ် ခြံပိ	ကျန်းမာရေး	အမှတ် ခြံပိ	ဘာသာရေး အဆောက် အအုံများ	အမှတ် ခြံပိ
အထက်တန်းကျောင်း	<input type="checkbox"/>	ဆေးရုံ	<input type="checkbox"/>	စေတီ	<input type="checkbox"/>
အလယ်တန်းကျောင်း	<input type="checkbox"/>	ကျန်းမာရေးဌာန	<input type="checkbox"/>	ဘုန်းကြီးကျောင်း	<input type="checkbox"/>
မူလတန်းကျောင်း	<input type="checkbox"/>	ကျန်းမာရေးဌာနခွဲ	<input type="checkbox"/>	ဟိန္ဒူဘုရားကျောင်း	<input type="checkbox"/>
မူကြိုကျောင်း	<input type="checkbox"/>	ဆေးပေးခန်း	<input type="checkbox"/>	ခရစ်ယာန်ကျောင်း	<input checked="" type="checkbox"/>
အခြား ကျောင်းအဆောက်အအုံ	<input checked="" type="checkbox"/>	အခြား	<input type="checkbox"/>	ဗလီ	<input type="checkbox"/>
				အခြား	<input type="checkbox"/>
မှတ်ချက် ကျေးရွာ၏ ကျယ်လောင်မှု ထည့်သွင်းဆောင်ရွက်ထား ပါသည် (ပြုပြင်ဆောင်ရွက်)		မှတ်ချက်		မှတ်ချက်	

(ဂ) ကျွမ်းကျင်သူများမှတ်တမ်း (ကျေးရွာတွင်နေထိုင်သော သို့မဟုတ် တခြားရွာမှလာရောက်သော ကျွမ်းကျင်သူများ)

(၁) စာသင်ကျောင်း			(၂) ကျန်းမာရေး			(၃) လက်မှုပညာရှင်		
	ရွာတွင်နေ ထိုင်သူ	အခြားရွာမှ လာသူ		ရွာတွင်နေ ထိုင်သူ	အခြား ရွာမှ လာသူ		ရွာတွင် နေထိုင်သူ	အခြားရွာ မှလာသူ
မူလတန်းပြဆရာ/မ	<input checked="" type="checkbox"/>	<input type="checkbox"/>	ဆရာဝန်	<input type="checkbox"/>	<input type="checkbox"/>	လက်သမား	<input checked="" type="checkbox"/>	<input type="checkbox"/>
အထက်တန်းပြဆရာ/မ	<input type="checkbox"/>	<input type="checkbox"/>	လက်ထောက် ကျန်းမာရေးမှူး	<input type="checkbox"/>	<input type="checkbox"/>	ပန်းရံ	<input type="checkbox"/>	<input checked="" type="checkbox"/>
အလယ်တန်းပြဆရာ/မ	<input type="checkbox"/>	<input type="checkbox"/>	အမျိုးသမီးကျန်းမာရေး ဆရာမ	<input type="checkbox"/>	<input checked="" type="checkbox"/>	လျှပ်စစ်ကျွမ်းကျင်၊ ဦးသမား	<input type="checkbox"/>	<input type="checkbox"/>
မူကြိုဆရာ/မ	<input type="checkbox"/>	<input type="checkbox"/>	သားဖွားဆရာမ	<input type="checkbox"/>	<input type="checkbox"/>	ရေပိုက်သွယ်သူ	<input checked="" type="checkbox"/>	<input type="checkbox"/>
အခြား	<input type="checkbox"/>	<input type="checkbox"/>	ပြည်သူ့ကျန်းမာရေးလုပ်သား	<input checked="" type="checkbox"/>	<input type="checkbox"/>	စက်ပြင်ဆရာ	<input type="checkbox"/>	<input type="checkbox"/>
မှတ်ချက် ကျယ်လောင်မှု ကျယ်လောင်မှု များစွာ ပညာသင်ပေးခြင်း			မှတ်ချက်			မှတ်ချက်		

(ဃ) ကျေးရွာသို့ ရောက်ရှိနိုင်သည့် လမ်းအခြေအနေ / ကျေးရွာတစ်ရွာသည် ၎င်း၏ ကျေးရွာအုပ်စုနှင့် ဆက်သွယ်ထားသော လမ်းအခြေအနေ (အောက်ဖက်ကိုးကားပါ)

- ကျောက်ကြမ်းလမ်း
- ကတ္တရာလမ်း
- ကွန်ကရစ်လမ်း
- မော်တော်ဆိုင်ကယ်လမ်း
- ကျောက်ခင်းလမ်း
- မြေသားလမ်း
- လူသွားလမ်း
- အခြား \_\_\_\_\_



(င) ကျေးရွာဖွံ့ဖြိုးမှုစီမံချက်

ပိုင်းပါ

(၁) လူထုဗဟိုပြုစီမံကိန်းမစတင်မီ ဤကျေးရွာတွင်ကျေးရွာဖွံ့ဖြိုးမှု စီမံချက်ရှိခဲ့ပါသလား?

ရှိပါသည်/မရှိပါ/မသိပါ

(၂) ရှိခဲ့ပါလျှင် ဤစီမံချက်ကို မည်သည့် ခုနှစ်တွင်ပြင်ဆင်ခဲ့ပါသနည်း?

၂၀၁၅ ခုနှစ်-----/မသိပါ

(၃) ဤစီမံချက်ကို မြို့နယ်မှအတည်ပြုခဲ့ပါသလား?

ပြုခဲ့ပါသည်/မပြုခဲ့ပါ /မသိပါ

(စ) ခရီးအကွာအဝေး

၄ မာလ

(၁) ဤကျေးရွာ၏ဗဟိုမှ ၎င်းကျေးရွာအုပ်စု၏ဗဟိုအထိ ခရီးမိုင်မည်မျှကွာဝေးသနည်း?

မိုင်-----/မသိပါ

(၂) ဤကျေးရွာမှ ၎င်းကျေးရွာအုပ်စုဗဟိုအထိ သွားလာရာတွင်ကြာမြင့်သည့်အချိန်။

ခြောက်သွေ့ရာသီတွင်ကြာချိန်----- ၂:၀၀ မိနစ် ----- ထော်လာဂျီ/မော်တော်ဆိုင်ကယ်/ခြေလျှင်/လား/မော်တော်ဘုတ်/အခြား-----

မိုးရာသီတွင်ကြာချိန်----- ၃:၀၀ မိနစ် ----- ထော်လာဂျီ/မော်တော်ဆိုင်ကယ်/ခြေလျှင်/လား/မော်တော်ဘုတ်/အခြား-----

(ဆ) ပတ်ဝန်းကျင်ဆိုင်ရာ သဘာဝဘေးအန္တရာယ်

ဤကျေးရွာတွင် ရေကြီးခြင်းကဲ့သို့ သဘာဝဘေးအန္တရာယ်ကျရောက်ဖူးခြင်း ရှိပါသလား။

မရှိပါ  ရှိပါသည် ရှိလျှင်ဖော်ပြပါ ----- ၁၉၆၇ -----

(ဇ) ကျေးရွာတွင် ဖွဲ့စည်းထားသော အဖွဲ့အစည်းများ

လူထုဗဟိုပြုစီမံကိန်းမတိုင်မီ ဤကျေးရွာတွင် ကျေးရွာဖွံ့ဖြိုးရေးအတွက် အစိုးရ (သို့) ရွာသားများကိုယ်တိုင်(သို့) စီမံကိန်းတစ်ခုခုမှ ဖွဲ့စည်းထားသည့် အဖွဲ့အစည်းများရှိပါသလား။

(၁) -----

(၂) -----

(၃) ကျောင်းကျေးမော်

(၄) ကျေးရွာခေါင်းဆောင်

အမည် ဦးကျော်စော

လက်မှတ် နေ့စွဲ ၆.၁၂.၂၀၁၆

လူထုစည်းရုံးရေးမှူး

အမည် ဦးသော့သော်

လက်မှတ် နေ့စွဲ ၆.၁၂.၂၀၁၆





ပုံစံ - ၈-၂ - စီမံကိန်းစက်ဝန်းအချိန်ဇယား (PC 2)

လမ်းညွှန်ချက်၊ သက်ဆိုင်ရာလူထုစည်းရုံးရေးမှူး၊ လက်ထောက်နည်းပညာနည်းပညာမှူးများမှ စီမံကိန်းစက်ဝန်းအဆင့်တစ်ခုစီပြီးစီးတိုင်း ကျေးရွာနှင့် ကျေးရွာအုပ်စုအတွက် ဤပုံစံကို ပြည့်သွင်းရမည်။

စည်းရုံးရေးမှူး/ဝန်ထမ်း အမည် ဦး ဦး ဦး ဝေးကွာ မက် (၈၁)

နေ့စွဲ ၉-၀၂-၂၀၁၆ စက်ဝန်းအားအမှတ်ဖြစ်ပါ  စက်ဝန်း(၁)  စက်ဝန်း(၂)  စက်ဝန်း(၃)

ပြည်နယ်/တိုင်း က ဟား မြို့နယ် ဦး မော့ဆီ ကျေးရွာအုပ်စု ၃-၀၈၇ ကျေးရွာ ၃-၀၈၇ ဖြစ်ပါသည်။

စီမံကိန်းအဆင့်များ	နေ့စွဲ		အစည်းအဝေးတွင်တက်ရောက်သူအရေအတွက်			
	တင်သည့်နေ့	ပြီးဆုံးသည့်နေ့	အမျိုးသားအရေအတွက်	အမျိုးသမီးအရေအတွက်	အိမ်ထောင်စုအရေအတွက်	လူမျိုးစုထက်ရောက်သူအရေအတွက်နှင့် လူမျိုးစုအမည်
၁။ ကျေးရွာစီမံကိန်း မိတ်ဆက်အစည်းအဝေး	၈.၀၂.၁၆	၈.၀၂.၁၆	၁၁	၃၄	၂၆	ကယုန်၊ ၄၅
၂။ ကျေးရွာဖွံ့ဖြိုးရေး စီမံချက်ရေးဆွဲခြင်းအစည်းအဝေး	၉.၀၂.၁၆	၉.၀၂.၁၆	၁၉	၁၅	၂၆	ကယုန်၊ ၃၄
၃။ ကျေးရွာအုပ်စု လုပ်ငန်းဆုံးဖြတ်ချက်ချသည့်အစည်းအဝေး	၁၈.၀၂.၁၆	၁၈.၀၂.၁၆	၂၃	၁၉	၂၆	ကယုန်၊ ၄၂
၄။ မြို့နယ်အဆင့် စီမံကိန်းရေးဆွဲရေးနှင့် အကောင်အထည်ဖော်ရေးကော်မတီ၏ စီမံကိန်း သုံးသပ်မှုအစည်းအဝေး	၂၅.၃.၁၆	၂၅.၃.၁၆	မရှိ	မရှိ	မရှိ	မရှိ
၅။ မြို့နယ် စီမံကိန်းရေးဆွဲရေးနှင့် အကောင်အထည်ဖော်ရေး ကော်မတီ၏ဆုံးဖြတ်မှုကို ရွာသို့ အသိပေးအကြောင်းကြားသည့် အစည်းအဝေး	၂၂.၂.၁၆	၂၂.၂.၁၆	၂၆	၃၁	၂၆	ကယုန်၊ ၅၁



၆။ စီမံကိန်းလုပ်ငန်းခွဲစီမံချက်ရေးဆွဲခြင်း အစည်းအဝေး	12.3.2017	12.3.2017	၇	၇	၁၆	ကယန်း ၁၆
၆.၁။ စီမံကိန်းလုပ်ငန်း အကောင်အထည်ဖော် ရေးအစီအစဉ် ရေးဆွဲခြင်း	12.3.2017	12.3.2017	၇	၇	၁၆	ကယန်း ၁၆
၆.၂။ ဝယ်ယူရေးအစီအစဉ် ရေးဆွဲခြင်း	12.3.2017	12.3.2017	၇	၇	၁၆	ကယန်း ၁၆
၆.၃။ ဘဏ္ဍာရေးကုန်ကျမှု လျာထားအစီအစဉ် ရေးဆွဲခြင်း	12.3.2017	12.3.2017	၇	၇	၁၆	ကယန်း ၁၆
၆.၄။ ပြင်/ထိန်းအစီအစဉ် ရေးဆွဲခြင်း	12.3.2017	12.3.2017	၇	၇	၁၆	ကယန်း ၁၆
၇။ စီမံကိန်းလုပ်ငန်းခွဲ ထိုးတက်မှု စောင့်ကြည့် အစည်းအဝေး						
၇.၁။ အစည်းအဝေး ပထမအကြိမ်						
၇.၂။ အစည်းအဝေး ဒုတိယအကြိမ်						
၇.၃။ အစည်းအဝေး တတိယအကြိမ်						
၈။ စီမံကိန်းလုပ်ငန်းခွဲ အပြီးသတ်စစ်ဆေးခြင်း အစည်းအဝေး						
၉။ လူထုစစ်ဆေးပွဲအစည်းအဝေး						



ပုံစံ - ၈ - ၃ ကျေးရွာဖွံ့ဖြိုးရေး ဦးစားပေးအစီအစဉ် (Form PC 3)

လမ်းညွှန်ချက်။ အဆင့်(၃) ကျေးရွာမှိုက်မှန်းချက်အစည်းအဝေး ပြီးဆုံးသောအခါ ကျေးရွာစီမံကိန်း အထောက်အကူပြု ကော်မတီသည် လူထုစည်းရုံးရေးမှူးအကူအညီဖြင့် ဤပုံစံကိုပြည့်စုံအောင် ဖြည့်သွင်းရမည်။

လူထုစည်းရုံးရေးမှူး/ဝန်ထမ်း အမည် ဦး နန်း - သော မက် (၁)

နေ့စွဲ ၉.၁၂.၂၀၁၆ စက်ဝန်းအား အမှတ်ခြစ်ပါ (✓) □ စက်ဝန်း(၁)  စက်ဝန်း(၂) □ စက်ဝန်း(၃) □ စက်ဝန်း(၄)

ပြည်နယ်/တိုင်း ကဟား ဦးမော့မျိုးမြန်မယ် ကျေးရွာအုပ်စု ခူးပရာ ကျေးရွာ ခူးပရာရွာဟောင်း

က။ အခက်အခဲအတားအဆီးများအားဆွေးနွေးခြင်း - ယခုလက်ရှိအခြေအနေတွင် ဤကျေးရွာဖွံ့ဖြိုးတိုးတက်ရေးအတွက် အဓိက အခက်အခဲအတားအဆီးများသည် မည်သည့်အရာဖြစ်ပါသနည်း။ (အမျိုးသား/သမီး အနည်းဆုံးအခက်အခဲ ၅ ခုစီဖော်ပြပါ)

အမျိုးသား အဖွဲ့မှ တင်ပြသောအခက်အခဲအတားအဆီးများ		အမျိုးသမီး အဖွဲ့မှ တင်ပြသောအခက်အခဲအတားအဆီးများ	
၁	ငွေရေး၊ ကျေးရေး	၁	ကျွန်းမာရေး
၂	စဉ်းပျံ့မှု၊ ဥစ္စာဥစ္စာခြင်း	၂	ပညာရေး
၃	ကန်စိုက်ပျိုးရေး၊ စားနပ်ရိက္ခာရေး	၃	စီးပွားရေး
၄	မြေအေးရာ ကျန်းမာရေး	၄	လမ်းပမ်းဆက်သွယ်ရေး
၅	စားဝတ်ဆင်ယင်ရေး	၅	

ခ။ မှိုက်မှန်းခြင်း - နောင်လာမည့် (၅) နှစ် အတွင်း ကျေးရွာဖွံ့ဖြိုးရေး မှိုက်မှန်းလျာထားချက်များအား တင်ပြပါ။

အမျိုးသားအဖွဲ့မှ တင်ပြသောမှိုက်မှန်းချက်များ		အမျိုးသမီးအဖွဲ့မှ တင်ပြသောမှိုက်မှန်းချက်များ	
၁	ပျံ့ပွားတက်စဉ်း ရုံး ဖွဲ့ ဖြည်း	၁	ပျံ့ပွားတက်စဉ်း ရုံး ဖွဲ့ ဖြည်း
၂	ပျံ့ပွားကျန်းမာလုပ်ကိုင်ခြင်း၊ စားဝတ်ဆင်ယင်ရေး	၂	ပျံ့ပွားကျန်းမာလုပ်ကိုင်ခြင်း၊ စားဝတ်ဆင်ယင်ရေး
၃	ပျံ့ပွားပညာရေး၊ အလုပ်ကိုင်၊ အဖွဲ့အစည်း	၃	ပျံ့ပွားပညာရေး၊ အလုပ်ကိုင်၊ အဖွဲ့အစည်း
၄	လမ်းပမ်းပျံ့ပွားကျန်းမာရေး၊ လမ်းပမ်းပျံ့ပွားရေး	၄	ပျံ့ပွားကျန်းမာရေး၊ လမ်းပမ်းပျံ့ပွားရေး
၅	ပျံ့ပွားကျန်းမာရေး၊ ကန်စိုက်ပျိုးရေး၊ ရွေးချယ်ရေး	၅	ပျံ့ပွားကျန်းမာရေး၊ ကန်စိုက်ပျိုးရေး၊ ရွေးချယ်ရေး

ဂ။ လူထုစီမံကိန်း၏ လာမည့် (၅) နှစ်အတွက် အကျိုးဝင်သော ဦးစားပေး ဖွံ့ဖြိုးတိုးတက်မှု လုပ်ငန်း အစီအစဉ်များအားဖော်ပြပါ။

အဆင့်	ကျေးရွာအတွက် ဦးစားပေး ဖွံ့ဖြိုးတိုးတက်မှု လုပ်ငန်းစဉ်များ	အဆိုပြုသူ (အမျိုးသားများ/ အမျိုးသမီးများ/ အမျိုးသား+ အမျိုးသမီး)	ခန့်မှန်းကုန်ကျ စရိတ်	အကျိုးခံစားခွင့်ရှိသူ ခန့်မှန်းခြေ အရေအတွက်
၁	အင်းမဆောင်	ကျား + မ	၁၂,၀၀,၀၀၀	၁၆၂
၂	ကျေးရွာ၊ ရေပိုက်	ကျား + မ		၁၆၂
၃	ဆေးခန်း	ကျား + မ		၁၆၂
၄	စာသင်ကျောင်း	ကျား + မ		၁၆၂
၅	လမ်း	ကျား + မ		



လူထုပတ်ဝန်းကျင် စီမံကိန်း၊ စီမံကိန်းလက်စွဲ အပိုင်း - (၃) - ၂၉.၁၀.၂၀၁၆

ဃ။ လူထုစီမံကိန်း၏ လာမည့် (၄) နှစ်အတွက်အကျိုးမဝင်သော ဦးစားပေး ဖွံ့ဖြိုးတိုးတက်မှု လုပ်ငန်း အစီအစဉ်များအားဖော်ပြပါ။

အဆင့်	ကျေးရွာအတွက် ဦးစားပေး ဖွံ့ဖြိုး တိုးတက်မှု လုပ်ငန်းစဉ်များ	အဆိုပြုသူ (အမျိုးသားများ/ အမျိုးသမီးများ/အမျိုးသား+ အမျိုးသမီး)	အခန်းကဏ္ဍ
၁	လမ်း (ကတ္တရာ)		ကျေးရွာဘေး မူငိုမို ကောင်းမွန်လာစေရန် ပညာရေး၊ ကျန်းမာရေး ဖိုမိုကောင်းမွန်လာစေရန်
၂	ကျွပ်စစ် မီး		
၃			
၄			
၅			
၆			
၇			
၈			
၉			
၁၀			
၁၁			
၁၂			

ဥက္ကဋ္ဌ ၊ ကျေးရွာစီမံကိန်းအထောက်အကူပြုကော်မတီမှ အတည်ပြုသည်။

အမည် ဦးဇော်မာ လက်မှတ် B နေ့စွဲ ၂၀၁၆.၁၀.၂၅

သို့မဟုတ် ဤစာပေးလုပ်ငန်းများ  
 နောက်ထက်တွဲ(၄) ခြားနားသောအပိုင်းများအတွက် ဦးစားပေးဖွဲ့ပြီးရေးလုပ်ငန်းစဉ်  
 အနှစ်ချုပ်

မူရင်းသည်အား VPSC တွင်ထားရှိရပါမည်၊ အခြားဌာနများနှင့် ညှိနှိုင်းရန်အတွက် မိတ္တူအား TPIC သို့ပို့ရပါမည်၊ MIS data အနေဖြင့်  
 သွင်းရန် မလိုအပ်ပါ။

	အဆင့်	လုပ်ငန်း	မည်သူဦးစားပေးလဲ	ကျေးဇူးမှတာဝန်ခံသူ (သို့) အုပ်စု	ပြင်ပမှမည်သူ ထောက်ပံ့ မလဲ
အခြေခံအထောက်အပံ့	၁	ကျေးဇူးရှာခြင်းအထောက်အပံ့	<input checked="" type="checkbox"/> ဖ <input checked="" type="checkbox"/> ကျား		
	၂	ရေပေးမီ ရေခဲ	<input checked="" type="checkbox"/> ဖ <input checked="" type="checkbox"/> ကျား		
	၃	ဆေးဝါးပေးခြင်း	<input checked="" type="checkbox"/> ဖ <input checked="" type="checkbox"/> ကျား		
	၄	စာသင်ကျောင်း	<input checked="" type="checkbox"/> ဖ <input checked="" type="checkbox"/> ကျား		
	၅	ကတ္တရာလမ်း	<input checked="" type="checkbox"/> ဖ <input checked="" type="checkbox"/> ကျား		
အသက်မွေးဝမ်းကျောင်း/စိတ်ပိုင်းရေးရာ	၁	ပိုင်းချိတ်ရေးအဖွဲ့	<input checked="" type="checkbox"/> ဖ <input checked="" type="checkbox"/> ကျား		
	၂		<input type="checkbox"/> ဖ <input type="checkbox"/> ကျား		
	၃		<input type="checkbox"/> ဖ <input type="checkbox"/> ကျား		
	၄		<input type="checkbox"/> ဖ <input type="checkbox"/> ကျား		
	၅		<input type="checkbox"/> ဖ <input type="checkbox"/> ကျား		
ကျန်းမာရေးနှင့် အာဟာရ	၁		<input type="checkbox"/> ဖ <input type="checkbox"/> ကျား		
	၂		<input type="checkbox"/> ဖ <input type="checkbox"/> ကျား		
	၃		<input type="checkbox"/> ဖ <input type="checkbox"/> ကျား		
	၄		<input type="checkbox"/> ဖ <input type="checkbox"/> ကျား		
	၅		<input type="checkbox"/> ဖ <input type="checkbox"/> ကျား		
ပညာရေး	၁	ပျဉ်းမိတ်	<input checked="" type="checkbox"/> ဖ <input checked="" type="checkbox"/> ကျား		
	၂		<input type="checkbox"/> ဖ <input type="checkbox"/> ကျား		
	၃		<input type="checkbox"/> ဖ <input type="checkbox"/> ကျား		



လူထုပတ်ပြု စီမံကိန်း၊ စီမံကိန်းလက်ခွဲ အပိုင်း - (၃) - ၂၉.၁၀.၂၀၁၆

**ပုံစံ - ၈ - ၄ တက္ကသိုလ်ပုံစံစီမံကိန်းလုပ်ငန်းခွဲစွဲရယူခြင်းပုံစံ (Form PC 4)**

လက်ရှိစီမံကိန်းလုပ်ငန်းခွဲစွဲရယူခြင်းပုံစံစီမံကိန်းလုပ်ငန်းခွဲစွဲရယူခြင်းပုံစံ (Form PC 4) ၏ အကျဉ်းချုပ်နှင့် တက္ကသိုလ်ပုံစံစီမံကိန်းလုပ်ငန်းခွဲစွဲရယူခြင်းပုံစံ (Form PC 4) ၏ အကျဉ်းချုပ်ကို အောက်ဖော်ပြပါအတိုင်း ဖော်ပြထားပါသည်။


စီမံကိန်းအမျိုးအစား:  အခြေခံအဆောက်အအုံ  အခြေခံအဆောက်အအုံ (၂)  အခြေခံအဆောက်အအုံ (၃)  အခြေခံအဆောက်အအုံ (၄)


စီမံကိန်းအမျိုးအစား:  အခြေခံအဆောက်အအုံ (၅)  အခြေခံအဆောက်အအုံ (၆)  အခြေခံအဆောက်အအုံ (၇)  အခြေခံအဆောက်အအုံ (၈)


စီမံကိန်းအမျိုးအစား	အမျိုးအစား	အမျိုးအစား	အမျိုးအစား	အမျိုးအစား	အမျိုးအစား	အမျိုးအစား	အမျိုးအစား	အမျိုးအစား	အမျိုးအစား	အမျိုးအစား
မီးဖိုချောင်	မီးဖိုချောင်	မီးဖိုချောင်	မီးဖိုချောင်	မီးဖိုချောင်	မီးဖိုချောင်	မီးဖိုချောင်	မီးဖိုချောင်	မီးဖိုချောင်	မီးဖိုချောင်	မီးဖိုချောင်
မီးဖိုချောင်	မီးဖိုချောင်	မီးဖိုချောင်	မီးဖိုချောင်	မီးဖိုချောင်	မီးဖိုချောင်	မီးဖိုချောင်	မီးဖိုချောင်	မီးဖိုချောင်	မီးဖိုချောင်	မီးဖိုချောင်
မီးဖိုချောင်	မီးဖိုချောင်	မီးဖိုချောင်	မီးဖိုချောင်	မီးဖိုချောင်	မီးဖိုချောင်	မီးဖိုချောင်	မီးဖိုချောင်	မီးဖိုချောင်	မီးဖိုချောင်	မီးဖိုချောင်
မီးဖိုချောင်	မီးဖိုချောင်	မီးဖိုချောင်	မီးဖိုချောင်	မီးဖိုချောင်	မီးဖိုချောင်	မီးဖိုချောင်	မီးဖိုချောင်	မီးဖိုချောင်	မီးဖိုချောင်	မီးဖိုချောင်

အကျဉ်းချုပ်စီမံကိန်းလုပ်ငန်းခွဲစွဲရယူခြင်းပုံစံ (Form PC 4) ၏ အကျဉ်းချုပ်နှင့် တက္ကသိုလ်ပုံစံစီမံကိန်းလုပ်ငန်းခွဲစွဲရယူခြင်းပုံစံ (Form PC 4) ၏ အကျဉ်းချုပ်ကို အောက်ဖော်ပြပါအတိုင်း ဖော်ပြထားပါသည်။

ရက်စွဲ: ၂၀၁၆.၁၀.၂၉

အကြီးကြပ်ရေးမှူး: 

အကြီးကြပ်ရေးမှူး: 

အကြီးကြပ်ရေးမှူး: 





**ဇူးပရာရွာဟောင်းကျေးရွာ၏ ပထမအကြိမ်အစည်းအဝေး**

အစည်းအဝေး	အမှတ်စဉ်	(၁/၂၀၁၆)
အစည်းအဝေး	ကျင်းပချိန်	(၉ : ၀၀)နာရီမှ (၃ : ၀၀)နာရီ
အစည်းအဝေး	ကျင်းပသည့်နေရာ	ဇူးပရာရွာဟောင်း၊ စာသင်ကျောင်း
အစည်းအဝေး	ကျင်းပသည့်နေ့	၈.၁၂.၂၀၁၆
အစည်းအဝေး	အစီအစဉ်	

(၁) အစည်းအဝေးတက်ရောက်သူများစာရင်းကောက်ယူခြင်း

(ကျား) = ၁၁ ၊ (မ) = ၃၄ စုစုပေါင်း = ၄၅ ဦး

(၂) ကျေးရွာဥက္ကဋ္ဌဦးထူးလ်ဒေးမှ ကျေးရွာအား ၎င်းလူထုဗဟိုပြုစီမံကိန်းလုပ်ငန်းစဉ်များအား ကြိုးစားလိုက်နာရန် အမှာစကားပြောကြားခြင်း

(၃) လူထုစည်းရုံးရေးမှူး ဦးသောမကံစံမှ စီမံကိန်းရည်ရွယ်ချက်နှင့် လူထုဗဟိုပြုစီမံကိန်းအကြောင်းကို မိတ်ဆက်ခြင်း(၁၅)ချက်အား ရှင်းလင်းခြင်း

(၄) စီမံကိန်းလုပ်ငန်းစဉ်အပေါ် အမြဲကော်မတီနှင့် လူထုစည်းရုံးရေးမှူး၊ လက်ထောက်နည်းပညာမှူးတို့အား အကူအညီပေးနိုင်ရန် ကျေးရွာစေတနာ့ဝန်ထမ်းများ ကျား (၁)၊ မ (၁)ဦး ရွေးချယ်ခြင်း

(၅) လူထုဗဟိုပြုစီမံကိန်း၏ စံသတ်မှတ်ထားကျေးရွာလူထုစမ်းစစ်ခြင်း (PRA Tools) များကို ပြုလုပ်ခြင်းမှာ-

(က) ကျေးရွာမြေပုံ - ကျေးရွာ၏ ပထဝီအနေအထားနှင့်အရင်းအမြစ်များကို သိရှိစေနိုင်သည်။

(ခ) ဥစ္စာနေသတ်မှတ်ခြင်း - ကျေးရွာ၏ လူနေမှုအဆင့်အတန်းနှင့်လုပ်ငန်းစဉ်အပေါ် အသုံးပြုနိုင်ရန် သိရှိနိုင်ပါသည်။

(ဂ) ကျား/မရေးရာ - အမျိုးသားနှင့်အမျိုးသမီးတို့၏ အရင်းအမြစ်အပေါ် အသုံးပြုမှုနှင့် ထိန်းချုပ်မှုများကို သိရှိနိုင်ပါသည်။

(ဃ) ပင့်ကူအိမ်သုံးသပ်ခြင်း - အမျိုးသားနှင့်အမျိုးသမီးတို့၏ အရင်းအမြစ်အပေါ်နှင့်အခွင့်အလမ်းများကို ရာခိုင်နှုန်းဖြင့် သတ်မှတ်ကြပါသည်။

(င) ဖွဲ့စည်းချိတ်ဆက်ပုံ - ကျေးရွာ၏ အတွင်းနှင့်အပြင်စသော အဖွဲ့အစည်းများ၏ ချိတ်ဆက်မှုများကို ကြည့်ခြင်းအားဖြင့် လုပ်ငန်းအကောင်အထည်ဖော်ရာတွင် ထိရောက်လွယ်ကူစွာပြုလုပ်နိုင်ပါသည်။

(စ) ရာသီခွင်ပြက္ခဒိန် - ကျေးရွာ၏တစ်နှစ်တာ ရာသီစက်ဝန်းအတွင်း တွင် လုပ်ဆောင်သည့် လုပ်ငန်းများကို ကြည့်ခြင်းအားဖြင့် စီမံကိန်းလုပ်ငန်း ကိုထိရောက်လွယ်ကူစွာ ပြုလုပ်နိုင်ပါသည်။

(ဆ) ဦးအန်ပရောစိုမှ ဆွေးနွေးပြောကြားချက်

(၆) လူထုဗဟိုပြုစီမံကိန်းအဓိက စံသတ်မှတ်ထားသော (PSA)-(PRA) စသော လူမှုဆန်းစစ်ခြင်းအပေါ် မိမိကျေးရွာ၏အနီးစပ်ဆုံး ကျေးရွာ/ရွာသား များနှင့် အပြန်အလှန်ဆွေးနွေးကြပါသည်။

ဦးသောမတ်စံ

လူထုစည်းရုံးရေးမှူး

မှတ်တမ်းတင်သူ

ရူးပရာရွာဟောင်းကျေးရွာ၏ ဒုတိယအကြိမ်အစည်းအဝေး

- အစည်းအဝေး: အမှတ်စဉ် (၂/၂၀၁၆)
- အစည်းအဝေး: ကျင်းပချိန် (၉:၀၀)နာရီမှ (၃:၀၀)နာရီ
- အစည်းအဝေး: ကျင်းပသည့်နေရာ ရူးပရာရွာဟောင်း၊ စာသင်ကျောင်း
- အစည်းအဝေး: ကျင်းပသည့်နေ့ ၉.၁၂.၂၀၁၆

တက်ရောက်သူဦးရေ ကျား - ၁၉ ၊ မ - ၁၅ စုစုပေါင်း - ၃၄ ဦး

အစည်းအဝေး အစီအစဉ်

- ကျေးရွာ၏ အခက်အခဲ၊ ပြဿနာများကို ဖော်ထုတ်ခြင်း  
အမျိုးသမီးနှင့်အမျိုးသားများ အဖွဲ့ခွဲပြီးဖော်ထုတ်ခဲ့ပါသည်။
- ကျေးရွာ၏ ပြဿနာများကိုဖော်ထုတ်ခြင်း  
အမျိုးသမီးနှင့်အမျိုးသားများ အဖွဲ့ခွဲပြီးဖော်ထုတ်ခဲ့ပါသည်။
- ကျေးရွာ၏ မျှော်မှန်းချက်များကို ဖော်ထုတ်ခြင်း  
အမျိုးသမီးနှင့်အမျိုးသားများ အဖွဲ့ခွဲပြီးဖော်ထုတ်ခဲ့ပါသည်။
- ကျေးရွာ၏ ဦးစားပေးလုပ်ငန်းစဉ်များကို ဖော်ထုတ်ခြင်း  
အမျိုးသမီးနှင့်အမျိုးသားများ အဖွဲ့ခွဲပြီးဖော်ထုတ်ခဲ့ပါသည်။
- စီမံကိန်းလုပ်ငန်းများကို အကောင်အထည်ဖော်နိုင်ရန်အတွက် ကျေးရွာစီ/  
ထောက်၊ ကျေးရွာဝယ်ယူရေး၊ ကျေးရွာစာရင်းကိုင်၊ ကျေးရွာစောင့်ကြည့်  
ကြီးကြပ်ရေးနှင့် ကျေးရွာအကြံပြုတိုင်ကြားဖြေရှင်းရေး စသော ကော်မတီများ  
ကို ကျေးရွာ၏ အများဆန္ဒမဲစနစ်ဖြင့် ရွေးကောက်တင်မြှောက်ကြပါသည်။
- ၎င်းလုပ်ငန်းနှင့်သက်ဆိုင်သော စာရွက်စာတမ်းများ ကော်မတီနှင့်သက်ဆိုင်  
သော စာရွက်စာတမ်းများ ဓါတ်ပုံမှတ်တမ်း၊ အစည်းအဝေးမှတ်တမ်းများကို  
ဖြည့်စွက်ရေးထိုးကြပါသည်။ ထို့ကြောင့် ကျေးရွာ၏အများသဘောဆန္ဒ  
အတိုင်း ကော်မတီအဟောင်းအားလုံး မိမိတာဝန်ကို ပြန်လည်လုပ်ကိုင်ခဲ့ရပါ  
သည်။

ဦးသောမတ်စံ  
လူထုစည်းရုံးရေးမှူး  
မှတ်တမ်းတင်သူ

နူပရာအုပ်စု

နူပရာရွာဟောင်းကျေးရွာ၊ လူထုပူးပေါင်းပါဝင်သောလူမှုဆန်းစစ်ခြင်းနှင့် အကဲဖြတ်ခြင်းလုပ်ငန်းစဉ် (PSA/PRA)အတွင်းချုပ်

စဉ်	အကြောင်းအရာ	ရက်စွဲ	ဦးတည်အုပ်စု	တက်ရောက်အုပ်စု			အဓိက ဆွေးနွေးချက်များ
				တ	မ	ဝ	
၁။	ကျေးရွာလူမှုရေးပြသယ်ဇာတပြမြေပုံ (Social map/ Resource map)	၈-၁၂-၂၀၁၆	ရပ်မိရပ်ဖ၊ ကော်မတီကျေးရွာလူထုများအားလုံး	၁၁	၃၄	၄၅	အိမ်အမျိုးအစားများ၊ အခြေခံအဆောက်အဦများ၊ လမ်းပန်းဆက်သွယ်ရေးအခြေနေ၊ လယ်ယာမြေများ၊ ရေထွက်ပေါက်၊ ရေလောင်ကန်၊ သစ်တောများ
၂။	လူမှုစီးပွားအဆင့်သတ်မှတ်ခြင်း (Wealth Ranking)	၈-၁၂-၂၀၁၆	ချမ်းသာ၊ အလယ်အလတ်၊ နွမ်းပါး	၁၁	၃၄	၄၅	ကျေးရွာလူမှုစီးပွားရေးကို အုပ်စုများခွဲခြားသတ်မှတ်နိုင်ရေးအတွက် အခြေခံစံနှုန်းများသတ်မှတ်ရန် အများလူထုသဘောတူတတ်မှတ်ခြင်း
၃။	ကျား/မရေးရာကဏ္ဍ (Aspect Mapping)	၈-၁၂-၂၀၁၆	ကျေးရွာအတွင်းရှိ အမျိုးသားနှင့် အမျိုးသမီးများ	၁၁	၃၄	၄၅	ကျေးရွာအတွင်းရှိ အရင်းအမြစ်၊ ပိုင်ဆိုင်မှု၊ အခြေခံအဆောက်အဦး စသော လုပ်ငန်းများကို ဘယ်သူတွေက အသုံးပြု၊ ထိမ်းချုပ်နေသလဲဆိုတာကို ဆွေးနွေးမှုများပြုလုပ်ခြင်း
၄။	ပင့်ကူအိမ်ကွန်ယက် (Spider Web)	၈-၁၂-၂၀၁၆	အမျိုးသားများနှင့် အမျိုးသမီးများ၊ ကျေးရွာလူထု	၁၁	၃၄	၄၅	အမျိုးသားများနှင့် အမျိုးသမီးများ တန်းတူအခွင့်အရေးရရှိမှုနှင့် မရရှိသည့် အကြောင်းအရင်းများ (လုပ်အားခ)
၅။	အဖွဲ့အစည်းချိတ်ဆက်ပုံ (Venn Diagram)	၈-၁၂-၂၀၁၆	ကျေးရွာအုပ်ချုပ်ရေးအဖွဲ့၊ ကျေးရွာစီယောက်အဖွဲ့၊ ကျေးရွာလူထု	၁၁	၃၄	၄၅	ကျေးရွာအတွင်းရှိ အဖွဲ့အစည်းများနှင့် မည်သို့သောလုပ်ငန်းများအတွက် မည်သည့်အဖွဲ့များ ချိတ်ဆက်လုပ်ကိုင်မှုရှိခြင်း

၆။	ရာသီခွင်ပြုပြင်ကွဲပြားခြင်း (Seasonal Calendar)	၉-၁၂-၂၀၁၆	ကော်မတီဝင်များ၊ အမျိုးသမီး/သားဆင်းရဲနွမ်းပါးသူ	၁၁	၃၄	၄၅	စိုက်ပျိုးရိတ်သိမ်းကာလ (တောင်ယာ၊ လယ်ယာ)၊ စီးပွားရေး/ငွေရွာ(အရောင်းအဝယ်)၊ ပွဲတော်ချိန်၊ မိုးများကာလ၊ ကျန်းမာရေးဆိုးကာလ၊ ဝင်ငွေအကောင်းဆုံးကာလ၊ ဝင်ငွေအနည်းဆုံးကာလ၊ အလုပ်ပါးကာလ၊ ရေရှားကာလ
၇။	အခက်အခဲ/ပြဿနာ (Problem)	၉-၁၂-၂၀၁၆	အမျိုးသမီး၊ အမျိုးသား၊ လူထုအားလုံး	၁၉	၁၄	၃၂	ငွေရေးကြေးရေး၊ စည်းလုံးညီညွတ်ခြင်း၊ တစ်ဦးနှင့်တစ်ဦးလေးစားခြင်း၊ မြေနေရာကျဉ်းခြင်း၊ စားဝတ်နေရေး၊ ကျန်းမာရေး၊ ပညာရေး၊ စီးပွားရေး၊ လမ်းပန်းဆက်သွယ်ရေး
၈။	ကျေးရွာ၏(၄)နှစ်စာမျှော်မှန်းချက်များ (Village Vision)	၉-၁၂-၂၀၁၆	ကျေးရွာလူထုအားလုံး	၁၉	၁၄	၃၂	ပိုမိုတိုးတက်စည်လုံးဖွံ့ဖြိုး၊ ပိုမိုကျန်းမာလုပ်ကိုင်နိုင် (စားဝတ်နေရေး)၊ ပိုမိုပညာရေးကောင်း၊ အလုပ်အကိုင်အခွင့်အလမ်းပိုမိုကောင်း၊ စီးပွားရေး၊ လူမှုရေး၊ ပညာရေး၊ ကျန်းမာရေး ပိုမိုကောင်းမွန်လာနိုင်၊ ပိုမိုကျေးရွာဖွံ့ဖြိုးလာနိုင်
၉။	ကျေးရွာဖွံ့ဖြိုးရေးလုပ်ငန်းစဉ်များ (Village Approve Vision)	၉-၁၂-၂၀၁၆	ကျေးရွာလူထုအားလုံး	၁၉	၁၄	၃၂	ခန်းမဆောင်၊ ဆေးပေးခန်းစာသင်ကျောင်း၊ လမ်း၊ ရေလှောင်ကန်၊ ရေပိုက်/ငုတ်၊ လျှပ်စစ်မီး
၁၀။	ကျေးရွာဦးစားပေးလုပ်ငန်းစဉ်များ (Village Object Vision)	၉-၁၂-၂၀၁၆	ကျေးရွာလူထုအားလုံး	၁၉	၁၄	၃၂	ကျေးရွာဖွံ့ဖြိုးရေးလုပ်ငန်းစဉ်အဆင့်သတ်မှတ်ခြင်း၊ တိုင်းတာခြင်း၊ ခန့်မှန်းကုန်ကျငွေတွက်ချက်ခြင်း၊ အကျိုးခံစားခွင့်ရှိသူလူဦးရေ
၁၁။	ကျေးရွာသမိုင်းအကျဉ်းချုပ် (History)	၉-၁၂-၂၀၁၆	အမျိုးသမီး၊ အမျိုးသားလူထုအားလုံး	၁၉	၁၄	၃၂	ကျေးရွာစတင်တည်ထောင်သည့်ခုနှစ်၊ အိမ်ခြေ၊ လူဦးရေ၊ လူမျိုး၊ ဘာသာ စသော ကျေးရွာသမိုင်းအချက်အလက်အဆင့်ဆင့်များကိုဖော်ထုတ်ခြင်း