

ပြည်ထောင်စုသမ္မတမြန်မာနိုင်ငံတော်အစိုးရ

စိုက်ပျိုးရေး ၊ မွေးမြူရေး နှင့် ဆည်မြောင်း ဝန်ကြီးဌာန

ကျေးလက်ဒေသဖွံ့ဖြိုးတိုးတက်ရေး ဦးစီးဌာန

ဒီးမော့ဆိုမြို့နယ်



လူထုဗဟိုပြုစီမံကိန်း

National Community Driven Development Project (NCDDP)



ကျေးရွာဖွံ့ဖြိုးရေးအစီအစဉ်(၂၀၁၇-၂၀၁၈)

Village Development Plan (VDP)

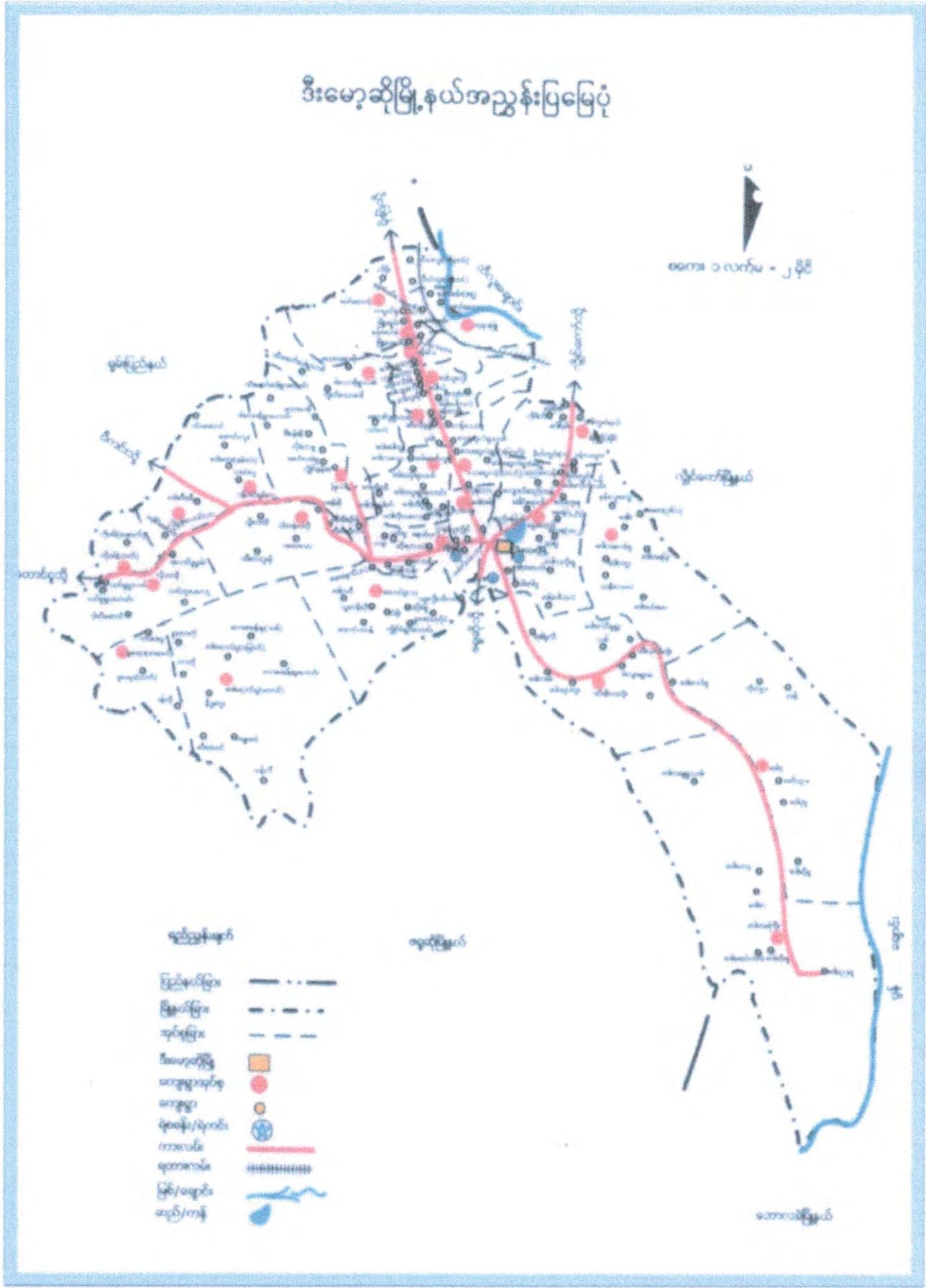
ဒန်တိုကျေးရွာ၊ ခူးပရာအုပ်စု

မာတိကာ

စဉ်	အကြောင်းအရာ	စာမျက်နှာ	
		မှ	ထိ
၁။	ဒီးမော့ဆိုမြို့နယ်မြေပုံ	၁	၁
၂။	ကျေးရွာအုပ်စုမြေပုံ	၂	၂
၃။	အုပ်စုတွင်ပါဝင်သော ကျေးရွာများစာရင်းနှင့်လူဦးရေ	၃	၃
၄။	ကျေးရွာမြေပုံ(တည်နေရာ)	၄	၄
၅။	ကျေးရွာမြေပုံသုံးသပ်ချက်	၅	၆
၆။	ကျေးရွာသမိုင်းကြောင်းအကျဉ်းချုပ်	၇	၈
၇။	ကျေးရွာအတွင်းရှိ ဥစ္စာဓနကြွယ်ဝမှုအဆင့်သတ်မှတ်ခြင်း	၉	၉
၈။	ကျေးရွာအတွင်းရှိ ဥစ္စာဓနကြွယ်ဝမှုအဆင့်သတ်မှတ်သုံးသပ်ချက်	၁၀	၁၀
၉။	ကျေးရွာအတွင်းရှိ ကျား/မဆိုင်ရာ ပင့်ကူအိမ်ဖော်ထုတ်ခြင်း	၁၁	၁၁
၁၀။	ကျေးရွာအတွင်းရှိ ကျား/မဆိုင်ရာ ပင့်ကူအိမ်ဖော်ထုတ်သုံးသပ်ချက်	၁၂	၁၃
၁၁။	ကျေးရွာအတွင်းရှိ အဖွဲ့အစည်းဆိုင်ရာချိတ်ဆက်မှုဖော်ထုတ်ခြင်း	၁၄	၁၄
၁၂။	ကျေးရွာအတွင်းရှိ အဖွဲ့အစည်းဆိုင်ရာချိတ်ဆက်မှုဖော်ထုတ်သုံးသပ်ချက်	၁၅	၁၅
၁၃။	ကျေးရွာအတွင်းရှိ ရာသီခွင်ပြဇယားများကိုဖော်ထုတ်ခြင်း	၁၆	၁၆
၁၄။	ကျေးရွာအတွင်းရှိ ရာသီခွင်ပြဇယားများကိုဖော်ထုတ်သုံးသပ်ချက်	၁၇	၁၈
၁၅။	ကျေးရွာအတွင်းရှိ ကော်မတီဝင်များစာရင်း/ခါတ်ပုံ	၁၉	၂၁
၁၆။	ကျေးရွာဖွံ့ဖြိုးရေးအစီအစဉ်ဆောင်ရွက်မှု မှတ်တမ်းခါတ်ပုံများ	၂၂	၂၂
၁၇။	ကျေးရွာအချက်အလက်ပုံစံ(၁)	၂၃	၂၅
၁၈။	စီမံကိန်းစက်ဝန်း အချိန်ဇယား(ပုံစံ-၂)	၂၆	၂၇
၁၉။	ကျေးရွာဖွံ့ဖြိုးရေးဦးစားပေးအစီအစဉ်(ပုံစံ-၃)	၂၈	၃၁
၂၀။	ကျေးရွာအုပ်စုစီမံကိန်းလုပ်ငန်းခွဲ ရွေးချယ်ခြင်း(ပုံစံ-၄)	၃၂	၃၃
၂၁။	ကျေးရွာအစည်းအဝေးမှတ်တမ်းများ	၃၄	၃၆
၂၂။	လူထုပူးပေါင်းပါဝင်သောလူမှုဆန်းစစ်ခြင်းနှင့် အကဲဖြတ်ခြင်းလုပ်ငန်းစဉ် (PSA/PRA) အကျဉ်းချုပ်ဇယား	၃၇	၃၈

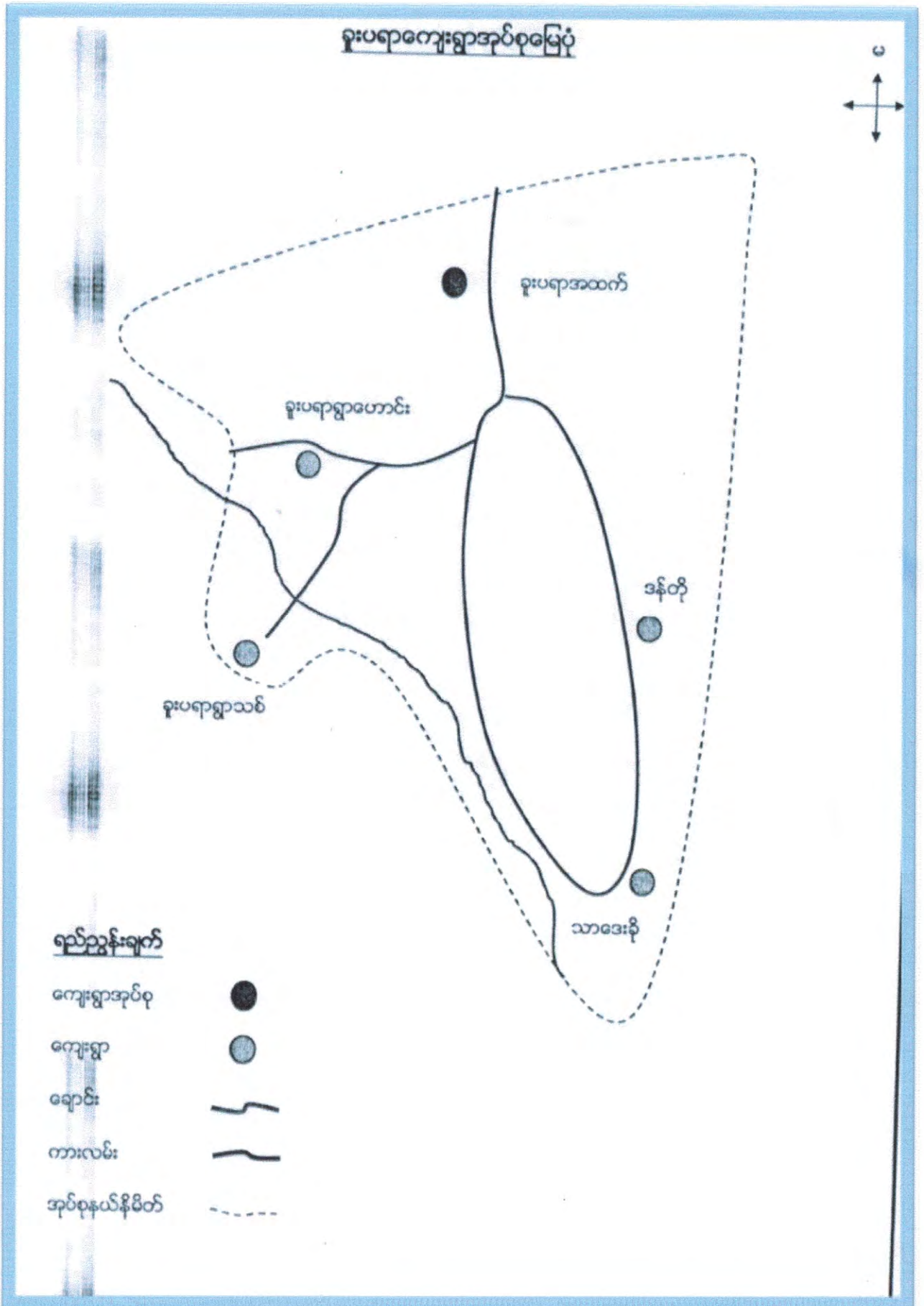
ဒီးမော့ဆိုမြို့နယ်မြေပုံ

ဒီးမော့ဆိုမြို့နယ်အညွှန်းပြမြေပုံ



- ရည်ညွှန်းချက်**
- ပြည်နယ်ခြား ————
 - မြို့နယ်ခြား - - - - -
 - ဘက်စုခြား - - - - -
 - ဒီးမော့ဆိုမြို့
 - မဟာမိတ်အုပ်စု
 - မဟာမိတ်
 - မိုးရေဓာတ်/မိုးရေ
 - ကားလမ်း
 - ရထားလမ်း
 - မြစ်/အချောင်း
 - အုတ်/ကျန်

ခူးပရာကျေးရွာအုပ်စုမြေပုံ



ဒီးမော့ဆိုမြို့နယ်

ခူးပရာအုပ်စု၊ ကျေးရွာ(၅)ရွာ၏ အမည်၊ အိမ်ခြေနှင့် လူဦးရေစာရင်းများ

စဉ်	အုပ်စု	ကျေးရွာ	အိမ်ခြေ	ကျား	မ	ပေါင်း
၁။	ခူးပရာအုပ်စု	ခူးပရာအထက်ရွာ	၆၂	၁၅၇	၁၄၁	၂၉၈
၂။	ခူးပရာအုပ်စု	ခူးပရာရွာဟောင်း	၂၆	၈၀	၈၂	၁၆၂
၃။	ခူးပရာအုပ်စု	ခူးပရာရွာသစ်	၂၄	၈၄	၈၂	၁၆၆
၄။	ခူးပရာအုပ်စု	သာဒေးခိုကျေးရွာ	၃၂	၈၉	၈၄	၁၇၃
၅။	ခူးပရာအုပ်စု	ဒန်တိုကျေးရွာ	၁၂	၅၂	၃၇	၈၉
		စုစုပေါင်း	၁၅၆	၄၆၂	၄၂၆	၈၈၈

ရူးပရာအုပ်စု၊ ဒန်တိုကျေးရွာနှင့်သာဒေးခိုကျေးရွာပြင်ပပုံ(တည်နေရာ)

ရူးပရာအုပ်စု

ရက်စွဲ - 13.12.16

သာဒေးခို + ဒန်တိုကျေးရွာများ
ကျေးရွာပြင်ပပုံ

(က) - ၃၂

(ခ) - ၃၄



- | | | | | | |
|--|-----------|--|----------------|--|-----------|
| | - အကျွန်း | | - ကျေးရွာပြင်ပ | | - အနီးကပ် |
| | - အကျွန်း | | - အကျွန်း | | - အနီးကပ် |
| | - အကျွန်း | | - အကျွန်း | | - အနီးကပ် |
| | - အကျွန်း | | - အကျွန်း | | - အနီးကပ် |
| | - အကျွန်း | | - အကျွန်း | | - အနီးကပ် |

သာဒေးခိုကျေးရွာနှင့်ဒန်တိုကျေးရွာများ၏ မြေပုံသုံးသပ်ချက်

(၁)သာဒေးခိုကျေးရွာ

သာဒေးခိုကျေးရွာသည် လွန်ခဲ့သောနှစ်ပေါင်းများစွာကတည်းက စတင်တည်ထောင် ခဲ့ကြပါသည်။ ၎င်းကျေးရွာသူရွာသားများသည် ကယန်းလူမျိုးများကြစ်ကြပြီး ခရစ်ယာန်ဘာသာကို ယုံကြည်ကိုးကွယ်ကြပါသည်။ သာဒေးခိုကျေးရွာသည် (၂၀၁၆)ခုနှစ်တွင် အိမ်ခြေ(၃၂)လုံးဖြင့် တည်ဆောက်ထားသော ရွာငယ်လေးတစ်ရွာဖြစ်ပါသည်။

သာဒေးခိုကျေးရွာသည် အများအားဖြင့် ပျဉ်ထောင်အိမ်များဆောက်လုပ်နေထိုင်ကြပြီး အသက်မွေးဝမ်းကျောင်းကို စိုက်ပျိုးရေးမှာ(စပါး၊ ပြောင်း)စသည်တို့ဖြင့် လုပ်ကိုင်စားသောက်ပါ သည်။ ၎င်းကျေးရွာ၏ ရွာလယ်လမ်းတွင် ကျောက်ချောလမ်းရှိပြီး ကျေးရွာ၏လမ်းကြားတွင် မြေသားလမ်းများဖြစ်နေပါသည်။ ကျေးရွာ၏မြောက်ဘက်အရပ်တွင် တောင်များရှိပြီး အရှေ့ဘက် တွင် လယ်ကွင်းများရှိပါသည်။ အနောက်ဘက်တွင် ဒန်တိုကျေးရွာနှင့် ခူးပရာအထက်ရွာရှိပြီး၊ တောင်ဘက်အရပ်တွင် ခူးပရာရွာသစ်ရှိပါသည်။

သာဒေးတိုကျေးရွာတွင် မှတ်တိုင်၊ ဘုရားကျောင်း၊ ဘောလုံးကွင်း၊ သင်္ချိုင်းကုန်း၊ မိုးရေလှောင်ကန်၊ မူကြိုကျောင်း၊ စာသင်ကျောင်း၊ ရေပိုက်လှိုင်းနှင့် ရေငုတ်(၉)ခုရှိပါသည်။ ၎င်း ကျေးရွာသည် ခူးပရာအထက်ရွာနှင့် ဒန်တိုကျေးရွာများနှင့် ရွာချင်းဆက်လမ်းရှိပါသည်။

ထို့ကြောင့် သာဒေးခိုကျေးရွာသည် လမ်းပမ်းဆက်သွယ်ရေးသော်လည်းကောင်း၊ သောက်သုံးရေလုံလောက်စွာအသုံးပြုနိုင်ရန်သော်လည်း၊ မီးလင်းရေးတွင်လည်း ကျေးရွာ၏ စားဝတ်နေရေး၊ ပညာရေး၊ ကျန်းမားရေး၊ ဘာသာရေးစသောအခက်အခဲများကို ဖြေရှင်နိုင်ရန် အတွက် ၎င်းဖော်ပြသောလိုအပ်ချက်များသည် ကျေးရွာ၏အဓိကလိုအပ်ချက်များဖြစ်ပါသည်။

ပါဝင်ဆွေးနွေးသူ ကျား - ၁၄ ၊ မ - ၁၉

(၂)ဒန်တိုကျေးရွာ

ဒန်တိုကျေးရွာသည် လွန်ခဲ့သောနှစ်ပေါင်းများစွာကတည်းက စတင်တည်ထောင်ခဲ့ကြ ပါသည်။ ၎င်းကျေးရွာသူရွာသားများသည် ကယန်းလူမျိုးများဖြစ်ကြပြီး ခရစ်ယာန်ဘာသာကိုနှင့် ဗြဟ္မာစိုရ်ဘာသာကို ယုံကြည်ကိုးကွယ်ကြပါသည်။ ဒန်တိုကျေးရွာသည် (၂၀၁၆)ခုနှစ်တွင် အိမ်ထောင်စု(၁၄)စုအနက် (၈၉)%တည်ရှိကြပါသည်။

ဒန်တိုကျေးရွာသည် အများအားဖြင့် ပျဉ်ထောင်အိမ်ဆောက်လုပ်နေထိုင်ကြပြီး အဓိက အသက်မွေးဝမ်းကျောင်းကို စိုက်ပျိုးရေး(စပါး၊ ပြောင်း)စသည်တို့ဖြင့် လုပ်ကိုင်စားသောက်ကြပါ သည်။ ၎င်းကျေးရွာ၏ ဘေးနားတွင် ကျောက်ချောလမ်းရှိပြီး ကျေးရွာ၏ ရွာလယ်နှင့်လမ်းကြားများ သည် မြေသားလမ်းဖြစ်နေပါသည်။ ကျေးရွာ၏ မြောက်ဘက်အရပ်တွင် တောင်များရှိပြီး အရှေ့ဘက် တွင် သာဒေးခို၊ အနောက်ဘက်တွင် ခူးပရာအထက်ရွာနှင့် တောင်ဘက်အရပ်တွင် တောင်ကုန်းများ ရှိပါသည်။ ဒန်တိုကျေးရွာတွင် မှတ်တိုင်၊ ဘုရားကျောင်း၊ ဘောလုံးကွင်း၊ သင်္ချိုင်းကုန်း၊ ရေပိုက်လိုင်း နှင့် ရေငုတ်(၄)ခုရှိပါသည်။ ဣင်းကျေးရွာသည် ခူးပရာကျေးရွာနှင့် သာဒေးခိုကျေးရွာများ၏ အလယ်တွင် တည်ရှိပြီး ၎င်းကျေးရွာများနှင့်ချိတ်ဆက်နေပါသည်။

ထို့ကြောင့် ဒန်တိုကျေးရွာသည် လမ်းဆက်သွယ်ရေးသော်လည်းကောင်း၊ သောက်သုံး ရေလုံလောက်စွာ အသုံးပြုနိုင်ရန်သော်လည်းကောင်း၊ မီးလင်းရေးတွင်လည်း ကျေးရွာ၏ စားဝတ် နေရေး၊ ပညာရေး၊ ကျန်းမားရေး၊ ဘာသာရေးစသော အခက်အခဲများကို ဖြေရှင်းနိုင်ရန်အတွက် ၎င်း ဖော်ပြသောလိုအပ်ချက်များသည် ကျေးရွာ၏အဓိက လိုအပ်ချက်များဖြစ်ပါသည်။

ပါဝင်ဆွေးနွေးသူ ကျား - ၃၄ ၊ မ - ၂၉

သာဒေးခိုကျေးရွာသမိုင်းကြောင်းအကျဉ်းချုပ်

သာဒေးခိုကျေးရွာသည် လွန်ခဲ့သော ၁၈၀၀ ခုနှစ်မတိုင်ခင်ကတည်းက စတင်တည်ထောင်ခဲ့ပြီးအိမ်ခြေ (၂၀)ဖြင့် တည်ရှိခဲ့ပါသည်။သာဒေးခိုကျေးရွာသည် ရိုးရာတံခွန်တိုင်လေ့ထုံးတမ်းကို ၁၈၀၀ခုနှစ်မှ ၁၈၉၇ ခုနှစ်ထိ ရိုးရာလေ့အတိုင်း ကျင့်သုံးနေထိုင်ခဲ့ကြပါသည်။၎င်းကျေးရွာသည် ၁၈၉၇ခုနှစ်နောက်ပိုင်းတွင် ခရစ်ယာန်ဘာသာကို ယုံကြည်ကိုးကွယ်ကြပါသည်။၎င်းကျေးရွာသည် ကယန်းလူမျိုးများဖြစ်ကြပြီး အဓိကအားဖြင့် အသက်မွေးဝမ်းကျောင်းမှာ စိုက်ပျိုးရေးဖြစ်ပါသည်။

ထိုသာဒေးခိုကျေးရွာသည် အများအားဖြင့် စားဝတ်နေရေးအတွက် ရုန်းကန်လှုပ်ရှားနေရသော ကျေးရွာဖြစ်သောကြောင့် ဖွံ့ဖြိုးရေး၊ နိုင်ငံရေး၊ စီးပွားရေး၊ ပညာရေး၊ ကျန်းမာရေး စသော ကိစ္စရပ်တွင် ပါဝင်လုပ်ကိုင်ရန်အခက်အခဲအမျိုးမျိုးဖြင့် ကြုံတွေ့နေရပါသည်။သို့သော် ကျေးရွာ၏ စည်းကမ်းအရ ဖွံ့ဖြိုးရေးသော်လည်းကောင်း၊ သာရေးနာရေးစသောကိစ္စများတွင် ပူးပေါင်းပါဝင်မှုများရှိကြပါသည်။၎င်းကျေးရွာတွင် အများအားဖြင့် ပျဉ်ထောင်အိမ်များဖြင့် ဆောက်လုပ်နေထိုင်ကြပါသည်။

ထို့ကြောင့် သာဒေးခိုကျေးရွာသည် လမ်း၊ မီး၊ ရေ စသောလုပ်ငန်းများရရှိခဲ့ပါက ကျေးရွာ၏ဖွံ့ဖြိုးရေးအတွက် ပိုမိုကောင်းမွန်လာနိုင်မည်ဖြစ်ပါသည်။

ပါဝင်ဆွေးနွေးသူ ကျား - ၃၂၊ မ - ၃၄

ဒန်တိုကျေးရွာ၏သမိုင်းကြောင်းအကျဉ်းချုပ်

ဒန်တိုကျေးရွာသည် သာဒေးခိုကျေးရွာမှ ခွဲထွက်လာသောရွာလေးဖြစ်ပါသည်။
အိမ်ခြေ(၄)အိမ်ဖြင့် စတင်နေထိုင်ခဲ့ပြီး ဗြဟ္မာစိုရ်ဘာသာကို ကိုးကွယ်ကြပါသည်။

၁၉၉၂ခုနှစ်တွင် အစိုးရတပ်နှင့် တိုင်းရင်းသားလက်နက်ကိုင်တိုက်ပွဲများကြောင့် ဒီမော့ဆိုမြို့၊ အောင်မင်္ဂလာရပ်ကွက်သို့ ရွာရှောင်ပြောင်းရွှေ့ပါသည်။ထိုနေရာတွင် တစ်နှစ်နေထိုင်ခဲ့ရပြီး ဝမ်းစာဖူလုံမှုမရှိခြင်း၊ တိရစ္ဆာန်ထိန်းကျောင်းမှု အခက်အခဲဖြစ်ခြင်းနှင့် အလုပ်လက်မဲ့ဖြစ်ခြင်းကြောင့် တစ်နေ့ပြည့်သောအခါ မိမိဒေသသို့ပြန်လည်လာရောက်နေထိုင်ခဲ့ကြပါသည်။ နောက်ပိုင်းတွင် လယ်ယာမြေများ ပြန်လည်စိုက်ပျိုးခြင်းကြောင့် အသက်မွေးဝမ်းကျောင်းပြုလုပ်ခဲ့ပါသည်။

၂၀၁၀ခုနှစ်တွင် မိုးခေါင်ခြင်းကြောင့် လယ်ယာမြေများလုပ်ကိုင်ခြင်းမရှိတော့ပါ။ ထို့ကြောင့် ရိုးရာပုလိင်း၊ ဖျာများယှက်၍ မြို့တက်ရောင်းခြင်းနှင့်ကြုံရာအလုပ် လုပ်ကိုင်ခြင်းဖြင့် အသက်မွေးဝမ်းကျောင်းပြုခဲ့ရပါသည်။

သာဒေးခိုကျေးရွာနှင့်ဒန်တိုကျေးရွာအတွင်းရှိ ဥစ္စာဓနကြွယ်ဝမှုအဆင့်သတ်မှတ်ခြင်း

သာဒေးခိုနှင့်ဒန်တိုကျေးရွာ ဥစ္စာဓနကြွယ်ဝမှု အဆင့်သတ်မှတ်ခြင်း

နှစ်စွဲ - ၁၂.၁၂.၁၉

ပါဝင်ဆွေးနွေးသူ ကျား = ၃၄

မ = ၂၉

စဉ်	အဆင့်	စံသတ်မှတ်ချက်	ရှာဖွေနှုန်း	အိမ်ထောင်စု
၁.	A	အုပ်ချုပ်အိမ်ကြီး၊ ဆိုင်ကယ်၊ ဆန်စက်၊ ဝယ်ထွက်စက် ခွား (၃) ထက်၊ ကွဲ (၃) ထက်၊ ဝက် (၁) ကောင်ထက် ကောင်သာ (၃) ဧက၊ ဝယ် (၁) ဧက	၁၁%	၅
၂.	B	ပျဉ်ထောင်အိမ်ကြီး၊ ဆိုင်ကယ်၊ ခွား နှစ်ကောင် ကွဲ နှစ်ကောင်၊ ဝက် (၁) ကောင်၊ ဖြား (၁) ကောင် ကောင်သာ (၃) ဧက၊ ဝယ် (၁) ဧက	၅၆%	၂၆
၃.	C	ဆံပုံအိမ်၊ ဝက်တစ်ကောင်၊ ဖြား (၁) ကောင် ကောင်သာ (၁) ဧက၊ ဝယ် (၅၀) ဧက	၃၃%	၁၅

၁၂

သာဒေးခိုကျေးရွာနှင့် ဒန်တိုကျေးရွာများ၏ ဥစ္စာဓနကြွယ်ဝမှုအဆင့် သတ်မှတ်ခြင်းသုံးသပ်ချက်

သာဒေးခိုကျေးရွာနှင့် ဒန်တိုကျေးရွာများတွင်ရှိသော ဥစ္စာဓနသတ်မှတ်ချက်များကို အဆင့်သုံးဆင့်ဖြင့် သတ်မှတ်ခဲ့ကြပါသည်။ ၎င်းကျေးရွာများ၏ အဆိုသတ်မှတ်ချက် အဆင့်(A)တွင် (၅)အိမ်ထောင်စုရှိပြီး ၎င်း၏ပိုင်ဆိုင်မှုများမှာ အုတ်ညှပ်အိမ်ကြီး၊ ဆိုင်ကယ်၊ ဆန်စက်၊ လယ်ထွန်စက်၊ နွား(၃)ထက်၊ ကျွဲ(၃)ထက်၊ ဝက်(၂)ကောင်ထက်၊ တောင်ယာ(၃)ဧက၊ လယ်(၁)ဧက စသည်တို့ကိုပိုင်ဆိုင်ကြပါသည်။ ၎င်းအဆင့်(A)တွင်ရှိသော အိမ်ထောင်စုများသည် ကျေးရွာ၏ချမ်းသာသောအဆင့်ဖြင့် သတ်မှတ်ကြပါသည်။


အဆင့်(B)တွင်ရှိသော (၂၆)အိမ်ထောင်စုရှိပြီး ၎င်း၏ပိုင်ဆိုင်မှုများမှာ ပျဉ်ထောင်အိမ်ကြီး၊ ဆိုင်ကယ်၊ နွား(၂)ကောင်၊ ကျွဲ(၂)ကောင်၊ ဝက်(၁)ကောင်၊ ကြက်(၁၀)ကောင်၊ တောင်ယာ(၃)ဧက၊ လယ်(၁)ဧက စသည်တို့ကိုပိုင်ဆိုင်ကြပါသည်။ ၎င်းအဆင့်(B)တွင်ရှိသော အိမ်ထောင်စုများသည် ကျေးရွာ၏အလယ်အလက်အဆင့်ဖြင့် သတ်မှတ်ကြပါသည်။

အဆင့်(C)တွင်ရှိသော အိမ်ထောင်စု(၁၅)စုရှိပြီး ၎င်း၏ပိုင်ဆိုင်မှုများမှာ ထရပ်အိမ်၊ ဝက်တစ်ကောင်၊ ကြက်(၁၀)ကောင်၊ တောင်ယာ(၁)ဧက၊ လယ်(၀.၅၀)ဧက စသည်တို့ကို ပိုင်ဆိုင်ကြပါသည်။ ၎င်းအဆင့်(C)တွင်ရှိသော အိမ်ထောင်စုများသည် ကျေးရွာ၏ အဆင်းရဲဆုံးအဆင့်ဖြင့် သတ်မှတ်ကြပါသည်။

ထို့ကြောင့် ကျေးရွာများ၏ဖွံ့ဖြိုးနိုင်ရေးအတွက် အတူတကွပူးပေါင်းပါဝင်လာနိုင်ရန် ၎င်းဥစ္စာဓနကြွယ်ဝမှုသတ်မှတ်ချက်ပြပုံကို ကြည့်ခြင်းအားဖြင့် ကျေးရွာလူထုများ ပိုမိုပူးပေါင်းပါဝင်နိုင်ပါသည်။

ပါဝင်ဆွေးနွေးသူ ကျား - ၃၄ ၊ မ - ၂၉

သာဒေးခိုကျေးရွာနှင့်ဒန်တိုကျေးရွာအတွင်းရှိ ကျား/မဆိုင်ရာ ပင့်ကူအိမ်သုံးသပ်ခြင်း



သာဒေးခိုနှင့်ဒန်တိုကျေးရွာ၏ ကျား/မဆိုင်ရာ ပင့်ကူအိမ်ဖော်ထုတ်သုံးသပ်ချက်

ပညာရေး

သာဒေးခိုကျေးရွာနှင့်ဒန်တိုကျေးရွာများ၏ ကျား/မဆိုင်ရာစံသတ်မှတ်ချက်အနေနှင့် တန်းတူညီသည့်အခွင့်အရေးရရှိခဲ့ကြပါသည်။

အိမ်တွင်းမှု

သာဒေးခိုကျေးရွာနှင့်ဒန်တိုကျေးရွာများ၏ ကျား/မဆိုင်ရာစံသတ်မှတ်ချက်အနေနှင့် အမျိုးသမီးများသည် အမျိုးသားများထက် ပို၍တာဝန်ရှိခဲ့ကြပါသည်။

အလုပ်အကိုင်အခွင့်အလမ်း

သာဒေးခိုကျေးရွာနှင့်ဒန်တိုကျေးရွာများ၏ ကျား/မဆိုင်ရာစံသတ်မှတ်ချက်အနေနှင့် အမျိုးသားများက အမျိုးသမီးများထက် အလုပ်အကိုင်အခွင့်အလမ်းပိုမိုရရှိခဲ့ကြပါသည်။

ထိန်းချုပ်မှုအိမ်

သာဒေးခိုကျေးရွာနှင့်ဒန်တိုကျေးရွာများ၏ ကျား/မဆိုင်ရာစံသတ်မှတ်ချက်အနေနှင့် အမျိုးသားများသည် အမျိုးသမီးများထက် ထိန်းချုပ်မှုပိုမိုရရှိခဲ့ကြပါသည်။

ဝင်ငွေရရှိမှု

သာဒေးခိုကျေးရွာနှင့်ဒန်တိုကျေးရွာများ၏ ကျား/မဆိုင်ရာစံသတ်မှတ်ချက်အနေနှင့် အမျိုးသားများသည် အမျိုးသမီးများထက် ဝင်ငွေရရှိမှုရရှိခဲ့ပါသည်။

လုံခြုံမှု

သာဒေးခိုကျေးရွာနှင့်ဒန်တိုကျေးရွာများ၏ ကျား/မဆိုင်ရာစံသတ်မှတ်ချက်အနေနှင့် အမျိုးသမီးများသည် အမျိုးသားများထက် လုံခြုံမှုအားနည်းခဲ့ကြပါသည်။

ဆုံးဖြတ်ချက်ချပိုင်ခွင့်

သာဒေးခိုကျေးရွာနှင့်ဒန်တိုကျေးရွာများ၏ ကျား/မဆိုင်ရာစံသတ်မှတ်ချက်အနေနှင့် အမျိုးသားများသည် အမျိုးသမီးများထက် ဆုံးဖြတ်ချက်ချပိုင်ခွင့်ရှိခဲ့ကြပါသည်။


အမွေရပိုင်ခွင့်

သားဒေးခိုကျေးရွာနှင့်ဒန်တိုကျေးရွာများ၏ ကျား/မဆိုင်ရာစံသတ်မှတ်ချက်အနေနှင့် အမျိုးသားများသည် အမျိုးသမီးများထက် ရိုးရာဓလေ့အရ ပိုမိုရပိုင်ခွင့်ရရှိခဲ့ကြပါသည်။

ထို့ကြောင့် သားဒေးခိုကျေးရွာနှင့်ဒန်တိုကျေးရွာ ပင့်ကူအိမ်သုံးသပ်ခြင်းအားဖြင့် ကျေးရွာများ၏ ကျား/မဆိုင်ရာအခွင့်အရေးနှင့် တာဝန်များကို ပိုမိုသိသာထင်ရှားစေပါသည်။

ပါဝင်ဆွေးနွေးသူ ကျား - ၃၄ ၊ မ - ၂၉

သာဒေခိုကျေးရွာနှင့်ဒန်တိုကျေးရွာအတွင်းရှိ အဖွဲ့အစည်းဆိုင်ရာချိတ်ဆက်မှုဖော်ထုတ်ခြင်း



သာဒေးခိုကျေးရွာနှင့်ဒန်တိုကျေးရွာ၏ အဖွဲ့အစည်းဆိုင်ရာချိတ်ဆက်မှုဖော်ထုတ်သုံးသပ်ချက်

သာဒေးခိုကျေးရွာနှင့်ဒန်တိုကျေးရွာများတွင်ရှိသော အဖွဲ့အစည်းများသည် အုပ်ချုပ်ရေးမှူး၊ ဗြဟ္မာစိုရ်၊ ကျေးရွာလူထု၊ ဖခင်အဖွဲ့၊ ဖိခင်အဖွဲ့၊ အသင်းတော်ကော်မတီ၊ မူကြိုစသော အဖွဲ့အစည်းများသည် တစ်ဖွဲ့နှင့်တစ်ဖွဲ့ချိတ်ဆက်မှုရှိကြပါသည်။

ထို့ပြင် ကျေးရွာအတွင်းမှ မဟုတ်သောအခြားအဖွဲ့အစည်းများမှာ နတလ၊ ACF အဖွဲ့၊ ကျန်းမာရေးစေတနာ့ဝန်ထမ်းစသော အဖွဲ့အစည်းများသည် ကျေးရွာအုပ်ချုပ်ရေးမှူးမှ တစ်ဆင့် ကျေးရွာဖွံ့ဖြိုးရေးအစီအစဉ်ကို ကျေးရွာလူထုထံသို့ ပြုလုပ်နိုင်သော အဖွဲ့အစည်း များဖြစ်ပါသည်။

ထို့ကြောင့် ကျေးရွာဖွံ့ဖြိုးရေးအစီအစဉ်တွင်ကျေးရွာလူထုနှင့်ကျေးရွာအုပ်ချုပ်ရေးမှူးတို့သည် အဓိကကျသောအဖွဲ့အစည်းဖြစ်သည်။ ၎င်းအဖွဲ့အစည်း၏တာဝန်များမှာ သာရေးနာရေး၊ လူမှုရေး၊ နိုင်ငံရေး စသောကျေးရွာ၏ အဓိကလိုအပ်ချက်များကို အတူတကွပူးပေါင်းလုပ်ဆောင်ရခြင်းပင်ဖြစ်ပါသည်။

ပါဝင်ဆွေးနွေးသူ ကျား - ၃၄ ၊ မ - ၂၉

သာဒေးခိုကျေးရွာနှင့် ဒန်တိုကျေးရွာအတွင်းရှိ ရာသီခွင်ပြယေားများဖော်ထုတ်ခြင်း

အမှတ်	အမျိုးအမည်	အရောင်	အရွယ်	အမျိုးအမည်	အရောင်	အရွယ်	အမျိုးအမည်	အရောင်	အရွယ်	အမျိုးအမည်	အရောင်	အရွယ်	အမျိုးအမည်	အရောင်	အရွယ်
၁	အမည်း	အနက်	၁၀	အနက်	အနက်	၁၀	အနက်	အနက်	၁၀	အနက်	အနက်	၁၀	အနက်	အနက်	၁၀
၂	အနက်	အနက်	၁၀	အနက်	အနက်	၁၀	အနက်	အနက်	၁၀	အနက်	အနက်	၁၀	အနက်	အနက်	၁၀
၃	အနက်	အနက်	၁၀	အနက်	အနက်	၁၀	အနက်	အနက်	၁၀	အနက်	အနက်	၁၀	အနက်	အနက်	၁၀
၄	အနက်	အနက်	၁၀	အနက်	အနက်	၁၀	အနက်	အနက်	၁၀	အနက်	အနက်	၁၀	အနက်	အနက်	၁၀
၅	အနက်	အနက်	၁၀	အနက်	အနက်	၁၀	အနက်	အနက်	၁၀	အနက်	အနက်	၁၀	အနက်	အနက်	၁၀
၆	အနက်	အနက်	၁၀	အနက်	အနက်	၁၀	အနက်	အနက်	၁၀	အနက်	အနက်	၁၀	အနက်	အနက်	၁၀
၇	အနက်	အနက်	၁၀	အနက်	အနက်	၁၀	အနက်	အနက်	၁၀	အနက်	အနက်	၁၀	အနက်	အနက်	၁၀
၈	အနက်	အနက်	၁၀	အနက်	အနက်	၁၀	အနက်	အနက်	၁၀	အနက်	အနက်	၁၀	အနက်	အနက်	၁၀
၉	အနက်	အနက်	၁၀	အနက်	အနက်	၁၀	အနက်	အနက်	၁၀	အနက်	အနက်	၁၀	အနက်	အနက်	၁၀
၁၀	အနက်	အနက်	၁၀	အနက်	အနက်	၁၀	အနက်	အနက်	၁၀	အနက်	အနက်	၁၀	အနက်	အနက်	၁၀

သာဒေးခိုကျေးရွာနှင့်ဒန်တိုကျေးရွာ၏ ရာသီခွင်ပြပြကွဒိန်သုံးသပ်ချက်

(၁)စိုက်ပျိုးရေးကာလ

သာဒေးခိုကျေးရွာနှင့် ဒန်တိုကျေးရွာများ၏ မိုးများကာလများမှာ မေလနှင့်ဇွန်လ တို့ဖြစ်ပါသည်။

(၂)ရောဂါဖြစ်များကာလ

သာဒေးခိုကျေးရွာနှင့် ဒန်တိုကျေးရွာများ၏ ရောဂါဖြစ်များ ကာလများမှာ မတ်လ၊ အောက်တိုဘာလ၊ နိုဝင်ဘာလနှင့် ဒီဇင်ဘာလတို့ဖြစ်ပါသည်။မတ်လတွင် ဝမ်းပျက်ဝမ်းလျှော၊ အောက်တိုဘာလတွင် နာစေး၊ ချောင်းဆိုး၊ နိုဝင်ဘာလတွင် ငှက်ဖျားတုတ်ကွေး၊ ဒီဇင်ဘာလတွင် ခေါင်းကိုက်၊ နာစေး၊ ချောင်းဆိုး စသောရောဂါများ ဖြစ်ပွားကြပါသည်။

(၃)လယ်ထဲဝင်ထွန်/ထည်

သာဒေးခိုကျေးရွာနှင့်ဒန်တိုကျေးရွာများ၏ လယ်ထဲဝင်ထွန်/ထည်ကာလများမှာ မေလ၊ ဇွန်လနှင့်ဇူလိုင်လ တို့ဖြစ်ပါသည်။မေလတွင် လယ်ထွန်၊ ဇွန်လတွင် လယ်ထည်၊ ဇူလိုင်တွင် လည်းလုပ်ကိုင်ကြပါသည်။

(၄)မိုးများကာလ

သာဒေးခိုကျေးရွာနှင့်ဒန်တိုကျေးရွာများ၏ မိုးများကာလများမှာ မေလ၊ ဇွန်လ၊ ဇူလိုင် လ၊ ဩဂုတ်လ၊ စက်တင်ဘာလ၊ အောက်တိုဘာလနှင့် နိုဝင်ဘာလတို့ဖြစ်ပါသည်။မေလတွင် စတင်၍ မိုးရွာသွန်းသည်။ဩဂုတ်လတွင်လည်း မိုးများရွာသွန်းပါသည်။နိုဝင်ဘာလတွင် မိုးကုန်သည်။ဇွန်လ၊ စက်တင်ဘာလတွင် မိုးများပိုမိုရွာသွန်းပါသည်။

(၅)ပွဲလမ်းသဘင်ကာလ

သာဒေးခိုကျေးရွာနှင့်ဒန်တိုကျေးရွာများ၏ ပွဲလမ်းသဘင်ကာလများမှာ ဇန်နဝါရီလ၊ မတ်လ၊ ဧပြီလနှင့်မေလတို့ဖြစ်ပါသည်။ဇန်နဝါရီလတွင် ခရစ်စမတ်နှစ်သစ်ကူးပွဲများရှိပါသည်။ မတ်လတွင် ခရစ်ယာန်ပွဲကြီးရှိပါသည်။ဧပြီလတွင် သင်္ကြန်ပွဲများရှိပါသည်။မေလတွင်လည်း ခရစ်ယာန်ပွဲတော်များ ရှိပါသည်။

(၆)ဝင်များကာလ

သာဒေးခိုကျေးရွာနှင့်ဒန်တိုကျေးရွာများ၏ ဝင်ငွေများကာလများမှာ ဇန်နဝါရီ၊ စက်တင်ဘာလ၊ အောက်တိုဘာလ၊ နိုဝင်ဘာလနှင့် ဒီဇင်ဘာလတို့ဖြစ်ပါသည်။ဇန်နဝါရီ၊ စက်တင်ဘာလ၊ အောက်တိုဘာလနှင့်နိုဝင်ဘာလတွင် ငွေအတင့်တင့်ရှိပါသည်။ ဒီဇင်ဘာလတွင် ဝင်ငွေများပိုများလာသည်။

(၇)ပေါင်းလိုက်ကာလ

သာဒေးခိုကျေးရွာနှင့်ဒန်တိုကျေးရွာများ၏ ပေါင်းလိုက်ကာလများမှာ မေလ၊ ဇူလိုင်လ၊ ဩဂုတ်လနှင့်စက်တင်ဘာလတို့ဖြစ်ပါသည်။မေလတွင် ပြောင်းပေါင်းလိုက်ကြပါသည်။ဇူလိုင်လနှင့်စက်တင်ဘာလတွင် စပါးပေါင်းလိုက်ကြပါသည်။ ဩဂုတ်လတွင် စပါးပေါင်းပိုမိုလိုက်ကြပါသည်။

(၈)ရိတ်သိမ်းကာလ

သာဒေးခိုကျေးရွာနှင့်ဒန်တိုကျေးရွာများ၏ ရိတ်သိမ်းကာလများမှာ အောက်တိုဘာလနှင့် နိုဝင်ဘာလတို့ဖြစ်ပါသည်။အောက်တိုဘာလတွင် စပါးများစတင်ရိတ်သိမ်းကြပါသည်။နိုဝင်ဘာလတွင်လည်း ပိုမိုရိတ်သိမ်းလာကြပါသည်။

(၉)တောင်ယာခုတ်ကာလ

သာဒေးခိုကျေးရွာနှင့်ဒန်တိုကျေးရွာများ၏တောင်ယာခုတ်ကာလများမှာ ဖေဖော်ဝါရီလနှင့်မတ်လ တို့ဖြစ်ပါသည်။မတ်လတွင် တောင်ယာများ စတင်ခုတ်ကြပါသည်။ဖေဖော်ဝါရီလတွင်လည်း ပိုမိုခုတ်ကြပါသည်။

(၁၀)ခြံကာသောကာလ

သာဒေးခိုကျေးရွာနှင့်ဒန်တိုကျေးရွာများ၏ခြံကာသောကာများမှာ ဧပြီလနှင့်မေလတို့ဖြစ်ပါသည်။ဧပြီလတွင် စတင်၍ ခြံကာကြပါသည်။မေလတွင်လည်း ပိုမို၍ခြံကာကြပါသည်။

ပါဝင်ဆွေးနွေးသူ ကျား - ၃၄ ၊ မ - ၂၉

သာဒေးခိုကျေးရွာနှင့်ဒန်တိုကျေးရွာအတွင်းရှိ ကော်မတီဝင်များစာရင်း

သာဒေးခိုနှင့်ဒန်တိုကျေးရွာများ၏ စီမံကိန်း အထောက်အကူပြု

၇၀၆၉-၁၃-၁၂-၁၆

ကော်မတီစာရင်း

ပါဝင်ဆွေးနွေးသူများ - ၂၂ ၈-၂၄

စဉ်	စီမံကိန်း အထောက်အကူပြုကော်မတီ	ဌာန	အမည်
၁	ကျေးရွာစီမံကိန်းကော်မတီ	ဥက္ကဋ္ဌ	ဦးကျေးလှိုင်
		ဥက္ကဋ္ဌ	ဒေါ်ဆုမိမိ
၂	ဝယ်ယူရေးဆိုင်ကော်မတီ	ခေါင်းဆောင်	ဦးစောကျ
		အဖွဲ့ဝင်	ဦးဆင်မောင်ဝင်း
		အဖွဲ့ဝင်	ဒေါ်ကျေးကျွယ်စိုစော
၃	စောင်ကြည့်ကြီးကြပ်ရေးကော်မတီ	ခေါင်းဆောင်	ဦးနေဒါးထွန်း
		အဖွဲ့ဝင်	ဒေါ်မေမေကျ
		အဖွဲ့ဝင်	ဦးဂုဏ်မေကျ
၄	လည်ဝတ်ထိန်းသိမ်းရေးနှင့်မြေဖြတ်ထိန်းသိမ်းရေးကော်မတီ	ခေါင်းဆောင်	ဦးစင်းကာထွန်း
		အဖွဲ့ဝင်	ဦးရှားလင်ကာ
		အဖွဲ့ဝင်	ဒေါ်လှိသဘွဲ့
၅	ကျေးရွာငွေစာရင်းကိုင်	စာရင်းကိုင်	ဦးဆုမိမိ
၆	ကျေးရွာအခြေပြုတိုင်ပင်ရေးကော်မတီ	အဖွဲ့ဝင်	ဦးတုဂျီ
		အဖွဲ့ဝင်	ဒေါ်ဝေးထွန်းလေး
၇	ကျေးရွာစော့အုပ်စု	အဖွဲ့ဝင်	ဦးကတီစော့
		အဖွဲ့ဝင်	ဒေါ်ညွှန်စု

ရူးပရာအုပ်စု လုပ်ငန်းအကောင်အထည်ဖော်နိုင်ရန် အုပ်စုဆပ်ကော်မတီပြုဇယား

၂၀၁၅-၁၆.၁၂.၁၆

ရူးပရာအုပ်စု ရုပ်ပုံ အကောင်အထည်ဖော်နိုင်ရန် အုပ်စုဆပ်ကော်မတီပြုဇယား

အုပ်စုဆပ်ကော်မတီ

- ဦးကောလာရှို
- ဒေါ်ဆီလ်ခဲတော

ကျေးရွာအုပ်စု အုပ်ချုပ်ရေးဦးစီးဌာန

- ဦးဒူးဂါပွယ်

အုပ်စုဆပ်ကော်မတီ
အဖွဲ့ဝင်များမှ ဥက္ကဋ္ဌ
(၁) ဦးစီ

- ဦးစောနေသော
- ဒေါ်မာဆဲယာ
- ဦးဖိုးတင်

အထူးရေးဆပ်ကော်မတီ

- ဦးလေးယာ
- ဒေါ်ဆီစွဲယော
- ဒေါ်ဒေးခိုင်

ကျေးရွာနေ စာရင်းကိုင်

- ဦးဆဲနေသား
- ဒေါ်လယ်ထူး
- ဒေါ်ခွဲမေတီးယာ
- ဦးခွဲခွဲမေတီးယာ

ဝေဖန်အကြံပြုတိုင်ကြားရေးကော်မတီ

- ဒေါ်ဩည့်ဝေအောင်
- ဦးဝံဘ
- ဦးတုဂို
- ဒေါ်ဝေးထူးပေး
- ဒေါ်ခိုင်လင်း
- ဦးမင်းမင်း
- ဦးကျော်ကျော်
- မနိမ့်မေဂျီ

၂၀

ကျေးရွာတွင်းရှိ ကော်မတီဝင်များ၏ ဓါတ်ပုံမှတ်တမ်း



ကျေးရွာတွင်းရှိ ကော်မတီဝင်များ၏ ဓါတ်ပုံမှတ်တမ်း





ပုံစံ - ၈ - ၁ ကျေးရွာအခြေခံအချက်အလက်များ (Form PC 1)

လမ်းညွှန်ချက်၊ ကျေးရွာတစ်ရွာသို့ ပထမဆုံးမိတ်ဆက်ခရီး သွားရောက်သောအခါ လူထုစည်းရုံးရေးမှူးသည် ကျေးရွာ ခေါင်းဆောင်များအား ကျေးရွာအချက်အလက်များကို မေတ္တာရပ်ခံ၍ တောင်းခံရသည်။ ဤအချက်အလက်များကို စီမံကိန်း မိတ်ဆက်အစည်းပေးမတိုင်မီတောင်းခံရမည်။ စီမံကိန်းမိတ်ဆက်အစည်းပေးတွင် လူထုစည်းရုံးရေးမှူးသည် ဤအချက်အလက် များအား စစ်ဆေးပြီး မှန်ကန်အောင်ပြုလုပ်ရမည်။ မြီးနောက်တွင် လူထုစည်းရုံးရေးမှူးမှ သတင်းအချက်အလက်ထဲသို့ Tablets မှ တဆင့် ဖြည့်သွင်းရမည်။

ကျေးရွာအုပ်ချုပ်ရေးမှူး အမည် ဦးစောစောဝေဝေ	ကျေးရွာအုပ်ချုပ်ရေးမှူး၏ ဖုန်းနံပါတ်	လူထုစည်းရုံးရေးမှူး၏ အမည် ဦးသောသော်မြ
ပြည်နယ်၊ တိုင်းဒေသကြီး ကယား	မြို့နယ် ဒီးဒော့	ကျေးရွာအုပ်စု ခမ်းလှော်

လူမျိုးစု	အိမ်ထောင်စုအရေအတွက်	ကိုးကွယ်သည့်ဘာသာ	အိမ်ထောင်စုအရေအတွက်
လူမျိုးစု (၁) ကယား	၁၄	ဘာသာ (၁) ဗုဒ္ဓ	၁၀
လူမျိုးစု (၂) -----		ဘာသာ (၂) မဇာတိ	၄
လူမျိုးစု (၃) -----		ဘာသာ (၃) -----	
လူမျိုးစု (၄) -----			
လူမျိုးစုရော -----		ဘာသာရော -----	
	အရေအတွက်		
မသန်စွမ်းသူများ	၁ ဦး	ဗုဒ္ဓ	၁ ဦး
သက်ကြီးရွယ်အိုများ (၆၅ နှစ် နှင့် အထက်)	၁ ဦး	"	"
စစ်ဘေးရှောင်			

	အမျိုးသား (အရေအတွက်)	အမျိုးသမီး (အရေအတွက်)
လူဦးရေ	၅၁	၃၈
လူမျိုးစု (၁) ကယား		
လူမျိုးစု (၂) -----		
လူမျိုးစု (၃) -----		
လူမျိုးစု (၄) -----		
လူမျိုးစု (၅) -----		
အိမ်ထောင်ဦးစီး	၁၂	၂



(ခ) အခြေခံအဆောက်အအုံ အသုံးအဆောင်များ

စာသင်ကျောင်း	အမှတ် ခြံမပါ	ကျန်းမာရေး	အမှတ် ခြံမပါ	ဘာသာရေး အဆောက် အအုံများ	အမှတ် ခြံမပါ
အထက်တန်းကျောင်း	<input type="checkbox"/>	ဆေးရုံ	<input type="checkbox"/>	စေတီ	<input type="checkbox"/>
အလယ်တန်းကျောင်း	<input type="checkbox"/>	ကျန်းမာရေးဌာန	<input type="checkbox"/>	ဘုန်းကြီးကျောင်း	<input type="checkbox"/>
မူလတန်းကျောင်း	<input type="checkbox"/>	ကျန်းမာရေးဌာနခွဲ	<input type="checkbox"/>	ဟိန္ဒူဘုရားကျောင်း	<input type="checkbox"/>
မူကြိုကျောင်း	<input type="checkbox"/>	ဆေးပေးခန်း	<input type="checkbox"/>	ခရစ်ယာန်ကျောင်း	<input type="checkbox"/>
အခြား	<input type="checkbox"/>	အခြား	<input type="checkbox"/>	ဗလီ	<input type="checkbox"/>
				အခြား	<input type="checkbox"/>
မှတ်ချက်		မှတ်ချက်		မှတ်ချက် ကျေးရွာအုပ်စုနှင့်	<input checked="" type="checkbox"/>

(ဂ) ကျွမ်းကျင်သူများမှတ်တမ်း (ကျေးရွာတွင်နေထိုင်သော သို့မဟုတ် တခြားရွာမှလာရောက်သော ကျွမ်းကျင်သူများ)

(၁) စာသင်ကျောင်း			(၂) ကျန်းမာရေး			(၃) လက်မှုပညာရှင်		
	ရွာတွင်နေ ထိုင်သူ	အခြားရွာမှ လာသူ		ရွာတွင်နေ ထိုင်သူ	အခြား ရွာမှ လာသူ		ရွာတွင် နေထိုင်သူ	အခြားရွာ မှလာသူ
မူလတန်းပြဆရာ/မ	<input type="checkbox"/>	<input type="checkbox"/>	ဆရာဝန်	<input type="checkbox"/>	<input type="checkbox"/>	လက်သမား	<input checked="" type="checkbox"/>	<input type="checkbox"/>
အထက်တန်းပြဆရာ/မ	<input type="checkbox"/>	<input type="checkbox"/>	လက်ထောက် ကျန်းမာရေးမှူး	<input type="checkbox"/>	<input type="checkbox"/>	ပန်းရံ	<input checked="" type="checkbox"/>	<input type="checkbox"/>
အလယ်တန်းပြဆရာ/မ	<input type="checkbox"/>	<input type="checkbox"/>	အပျိုးသမီးကျန်းမာရေး ဆရာမ	<input type="checkbox"/>	<input type="checkbox"/>	လျှပ်စစ်ကျွမ်းကျင်၊ မီးသမား	<input type="checkbox"/>	<input type="checkbox"/>
မူကြိုဆရာ/မ	<input type="checkbox"/>	<input type="checkbox"/>	သားဖွားဆရာမ	<input type="checkbox"/>	<input type="checkbox"/>	ရေပိုက်သွယ်သူ	<input checked="" type="checkbox"/>	<input type="checkbox"/>
အခြား	<input type="checkbox"/>	<input type="checkbox"/>	ပြည်သူ့ကျန်းမာရေးလုပ်သား	<input checked="" type="checkbox"/>	<input type="checkbox"/>	စက်ပြင်ဆရာ	<input type="checkbox"/>	<input type="checkbox"/>
မှတ်ချက်			မှတ်ချက်			မှတ်ချက်		

(ဃ) ကျေးရွာသို့ ရောက်ရှိနိုင်သည့် လမ်းအခြေအနေ / ကျေးရွာတစ်ရွာသည် ၎င်း၏ ကျေးရွာအုပ်စုနှင့် ဆက်သွယ်ထားသော လမ်းအခြေအနေ (အောက်ပါတို့ကိုပိုင်းပါ)

- ကျောက်ကြမ်းလမ်း
ကျောက်ခင်းလမ်း
- ကတ္တရာလမ်း
မြေသားလမ်း
- ကွန်ကရစ်လမ်း
လူသွားလမ်း
- မော်တော်ဆိုင်ကယ်လမ်း
အခြား _____



(င) ကျေးရွာဖွံ့ဖြိုးမှုစီမံချက်

(၁) လူထုဗဟိုပြုစီမံကိန်းမတိုင်မီ ဤကျေးရွာတွင်ကျေးရွာဖွံ့ဖြိုးမှု စီမံချက်ရှိခဲ့ပါသလား?

ပိုင်းပါ

ရှိပါသည်/မရှိပါ/မသိပါ

၂၀၀၈

(၂) ရှိခဲ့ပါလျှင် ဤစီမံချက်ကို မည်သည့် ခုနှစ်တွင်ပြင်ဆင်ခဲ့ပါသနည်း?

နှစ်-----/မသိပါ

(၃) ဤစီမံချက်ကို မြို့နယ်မှအတည်ပြုခဲ့ပါသလား?

ပြုခဲ့ပါသည်/မပြုခဲ့ပါ /မသိပါ

(စ) ခရီးအကွာအဝေး

(၁) ဤကျေးရွာ၏ဗဟိုမှ ၎င်းကျေးရွာအုပ်စု၏ဗဟိုအထိ ခရီးခိုင်မည်မျှကွာဝေးသနည်း? မိုင်-----/မသိပါ

(၂) ဤကျေးရွာမှ ၎င်းကျေးရွာအုပ်စုဗဟိုအထိ သွားလာရာတွင်ကြာမြင့်သည့်အချိန်။

ခြောက်သွေ့ရာသီတွင်ကြာချိန် ----- ၂ မိနစ် ----- ထော်လာဂျီ/မော်တော်ဆိုင်ကယ်/ခြေလျှင်/လား/မော်တော်ဘုတ်/အခြား -----

မိုးရာသီတွင်ကြာချိန် ----- ၃ မိနစ် ----- ထော်လာဂျီ/မော်တော်ဆိုင်ကယ်/ခြေလျှင်/လား/မော်တော်ဘုတ်/အခြား -----

(ဆ) ပတ်ဝန်းကျင်ဆိုင်ရာ သဘာဝဘေးအန္တရာယ်

ဤကျေးရွာတွင် ရေကြီးခြင်းကဲ့သို့ သဘာဝဘေးအန္တရာယ်ကျရောက်ဖူးခြင်း ရှိပါသလား။

မရှိပါ

ရှိပါသည်

ရှိလျှင်ဖော်ပြပါ ----- မိုးရာသီ ချိန်တွင်ဖြစ်ပါသည်။

(ဇ) ကျေးရွာတွင် ဖွဲ့စည်းထားသော အဖွဲ့အစည်းများ

လူထုဗဟိုပြုစီမံကိန်းမတိုင်မီ ဤကျေးရွာတွင် ကျေးရွာဖွံ့ဖြိုးရေးအတွက် အစိုးရ (သို့) ရွာသားများကိုယ်တိုင်(သို့) စီမံကိန်းတစ်ခုခုမှ ဖွဲ့စည်းထားသည့် အဖွဲ့အစည်းများရှိပါသလား။

(၁) -----

(၂) -----

ကျေးရွာခေါင်းဆောင်

အမည်

စိုးဝင်းထွန်း

လက်မှတ်

[Signature]

နေ့စွဲ

12.12.2016

လူထုစည်းရုံးရေးမှူး

အမည်

စိုးယောမာစိန်

လက်မှတ်

[Signature]

နေ့စွဲ

12.12.2016



လူထုဗဟိုပြု စီမံကိန်း၊ စီမံကိန်းလက်စွဲ အပိုင်း - (၃) - ၂၉.၁၀.၂၀၁၆

ပုံစံ - ၈ - ၂ - စီမံကိန်းစက်ဝန်းအချိန်ဇယား (PC 2)

လမ်းညွှန်ချက်။ သက်ဆိုင်ရာလူထုစည်းရုံးရေးမှူး၊ လက်ထောက်နည်းပညာနည်းပညာမှူးများမှ စီမံကိန်းစက်ဝန်းအဆင့်တစ်ခုစီပြီးစီးတိုင်း ကျေးရွာနှင့် ကျေးရွာအုပ်စုအတွက် ဤပုံစံကို ဖြည့်သွင်းရမည်။

စည်းရုံးရေးမှူး/ဝန်ထမ်း အမည် ဦး ခွန် - ဝေဟ မတ် (ဇာ)

နေ့စွဲ ၀၃ - ၀၂ - ၂၀၁၆ စက်ဝန်းအားအမှတ်ခြစ်ပါ စက်ဝန်း(၁) စက်ဝန်း(၂) စက်ဝန်း(၃)
 စက်ဝန်း (၄)

ပြည်နယ်/တိုင်း ကယား၊ မြို့နယ် ဒီးမော့ဆို ကျေးရွာအုပ်စု ခူးပရာ ကျေးရွာ ၁၅၆ဒီး + ၃၆၀၇

၂၆

စီမံကိန်းဆောင်ရွက်မှုအဆင့်များ	နေ့စွဲ		အစည်းအဝေးတွင်တက်ရောက်သူအရေအတွက်			
	စတင်သည့်နေ့	ပြီးဆုံးသည့်နေ့	အမျိုးသားအရေအတွက်	အမျိုးသမီးအရေအတွက်	အိမ်ထောင်စုအရေအတွက်	လူမျိုးစုတက်ရောက်သူအရေအတွက်နှင့် လူမျိုးစုအမည်
၁။ ကျေးရွာစီမံကိန်း မိတ်ဆက်အစည်းအဝေး	၀၂.၀၂.၀၆	၀၂.၀၂.၀၆	၃၄	၂၉	၃၂	ကယား၊ ၆၃
၂။ ကျေးရွာဖွံ့ဖြိုးရေး စီမံချက်ရေးဆွဲခြင်းအစည်းအဝေး	၀၃.၀၂.၀၆	၀၃.၀၂.၀၆	၃၂	၃၄	၃၂	ကယား၊ ၆၆
၃။ ကျေးရွာအုပ်စု လုပ်ငန်းဆုံးဖြတ်ချက်ချသည့်အစည်းအဝေး	၀၈.၀၂.၀၆	၀၈.၀၂.၀၆	၂၃	၁၉	၃၂	ကယား၊ ၄၂
၄။ မြို့နယ်အဆင့် စီမံကိန်းရေးဆွဲရေးနှင့် အကောင်အထည်ဖော်ရေးကော်မတီ၏ စီမံကိန်း သုံးသပ်မှုအစည်းအဝေး	၁၅.၀.၁၇	၁၅.၀.၁၇	မလို	မလို	မလို	မလို
၅။ မြို့နယ် စီမံကိန်းရေးဆွဲရေးနှင့် အကောင်အထည်ဖော်ရေး ကော်မတီ၏ဆုံးဖြတ်မှုကို ရွာသို့ အသိပေးအကြောင်းကြားသည့် အစည်းအဝေး	၂၂.၂.၀၇	၂၂.၂.၀၇	၂၂	၁၁	၃၂	ကယား၊ ၃၃



လူထုဗဟိုပြု စီမံကိန်း၊ စီမံကိန်းလက်စွဲ အပိုင်း - (၃) - ၂၉.၁၀.၂၀၁၆

ပုံစံ - ၈ - ၃ ကျေးရွာဖွံ့ဖြိုးရေး ဦးစားပေးအစီအစဉ် (Form PC 3)

လမ်းညွှန်ချက်၊ အဆင့်(၃) ကျေးရွာမှော်မှန်းချက်အစည်းအဝေး ပြီးဆုံးသောအခါ ကျေးရွာစီမံကိန်း အထောက်အကူပြု ကော်မတီသည် လူထုစည်းရုံးရေးမှူးအကူအညီဖြင့် ဤပုံစံကိုပြည့်စုံအောင် ဖြည့်သွင်းရမည်။

လူထုစည်းရုံးရေးမှူး/ဝန်ထမ်း အမည် **ဦး ခွန်း ဘောမက်(စ်)**

နေ့စွဲ **၁၃.၁၂.၂၀၁၆** စက်ဝန်းအား အမှတ်ခြစ်ပါ (✓) □စက်ဝန်း(၁) □စက်ဝန်း(၂) □စက်ဝန်း(၃) □စက်ဝန်း(၄)

ပြည်နယ်/တိုင်း **ကယား** ဦးစော့ရွာမြို့နယ် ကျေးရွာအုပ်စု **ခူးပရာ** ကျေးရွာ **ဒန်ကျို**

က။ အခက်အခဲအတားအဆီးများအားဆွေးနွေးခြင်း - ယခုလက်ရှိအခြေအနေတွင် ဤကျေးရွာဖွံ့ဖြိုးတိုးတက်ရေးအတွက် အဓိက အခက်အခဲအတားအဆီးများသည် မည်သည်များဖြစ်ပါသနည်း။ (အမျိုးသား/သမီး အနည်းဆုံးအခက်အခဲ ၅ ခုစီဖော်ပြပါ)

အမျိုးသား အဖွဲ့မှ တင်ပြသောအခက်အခဲအတားအဆီးများ		အမျိုးသမီး အဖွဲ့မှ တင်ပြသောအခက်အခဲအတားအဆီးများ	
၁	ငွေရေး / ကျေးရေး / စားဝတ်ရေး	၁	ငွေရေး / ကျေးရေး / စားဝတ်ရေး
၂	စိုက်ပျိုးရေး	၂	စိုက်ပျိုးရေး
၃	လမ်းပန်းဆက်သွယ်ရေး	၃	လမ်းပန်းဆက်သွယ်ရေး
၄	ပညာရေး	၄	ပညာရေး
၅	ကျန်းမာရေး	၅	ကျန်းမာရေး

ခ။ မှော်မှန်းခြင်း - နောင်လာမည့် (၅) နှစ် အတွင်း ကျေးရွာဖွံ့ဖြိုးရေး မှော်မှန်းလျာထားချက်များအား တင်ပြပါ။

အမျိုးသားအဖွဲ့မှ တင်ပြသောမှော်မှန်းချက်များ		အမျိုးသမီးအဖွဲ့မှ တင်ပြသောမှော်မှန်းချက်များ	
၁	စိုက်ပျိုးရေး/လက်မှု	၁	စိုက်ပျိုးရေး/လက်မှု
၂	ပညာရေး/ကျန်းမာရေး	၂	ပညာရေး/ကျန်းမာရေး
၃	လမ်းပန်းဆက်သွယ်ရေး	၃	လမ်းပန်းဆက်သွယ်ရေး
၄	စီးပွားရေး/အိမ်ခြံမြေ	၄	စီးပွားရေး/အိမ်ခြံမြေ

ဂ။ လူထုစီမံကိန်း၏ လာမည့် (၆) နှစ်အတွက် အကျုံးဝင်သော ဦးစားပေး ဖွံ့ဖြိုးတိုးတက်မှု လုပ်ငန်း အစီအစဉ်များအားဖော်ပြပါ။

အဆင့်	ကျေးရွာအတွက် ဦးစားပေး ဖွံ့ဖြိုးတိုးတက်မှု လုပ်ငန်းစဉ်များ	အဆိုပြုသူ (အမျိုးသားများ/ အမျိုးသမီးများ/အမျိုးသား+ အမျိုးသမီး)	ခန့်မှန်းကုန်ကျ စရိတ်	အကျိုးခံစားခွင့်ရှိသူ ခန့်မှန်းခြေ အရေအတွက်
၁	ရေပေးစနစ်/အိမ်ခြံမြေ	ကျား + မ		၅၉
၂	ကျောက်ခင်း (လမ်း)	ကျား + မ		၅၉
၃	အိုးမဆောင်	ကျား + မ		၅၉
၄	ပျဉ်စစ်မီး	ကျား + မ		၅၉
၅	ဆေးပေးခန်း	ကျား + မ		၅၉



လူထုဗဟိုပြု စီမံကိန်း၊ စီမံကိန်းလက်ခွဲ အပိုင်း - (၃) - ၂၉.၁၀.၂၀၁၆

ဃ။ လူထုစီမံကိန်း၏ လာမည့် (၄) နှစ်အတွက်အကျိုးမဝင်သော ဦးစားပေး ဖွံ့ဖြိုးတိုးတက်မှု လုပ်ငန်း အစီအစဉ်များအားဖော်ပြပါ။

အဆင့်	ကျေးရွာအတွက် ဦးစားပေး ဖွံ့ဖြိုးတိုးတက်မှု လုပ်ငန်းစဉ်များ	အဆိုပြုသူ (အမျိုးသားများ/အမျိုးသမီးများ/အမျိုးသား+အမျိုးသမီး)	အခန်းကဏ္ဍ
၁	စိုက်ပျိုးရေးစက်ရုံ	ကျား + မ	ကျေးရွာစီမံခန့်ခွဲရေးဌာန မခက်ဘဲနဲ့ ငွေရပေ။
၂			
၃			
၄			
၅			
၆			
၇			
၈			
၉			
၁၀			
၁၁			
၁၂			

ဥက္ကဋ္ဌ ၊ ကျေးရွာစီမံကိန်းအထောက်အကူပြုကော်မတီမှ အတည်ပြုသည်။

အမည် ဒေါ်ခင်စုဇော် လက်မှတ် [Signature] နေ့စွဲ ၂၀၁၆.၁၂.၁၆

ခိုးမဝ ရှိပါက

ဒီဂျစ်တယ် ကျေးဇူး ဦးစားပေးလုပ်ငန်းများ

နောက်ဆက်တွဲ(၄) ကြားနားသောအပိုင်းများအတွက် ဦးစားပေးဖွံ့ဖြိုးရေးလုပ်ငန်းစဉ်

အနစ်ချစ်

မှိုင်းသည်အား VPSC တွင်ထားရှိရပါမည်၊ အခြားဌာနများနှင့် ညှိနှိုင်းရန်အတွက် မိတ္တူအား TPIC သို့ပို့ရပါမည်၊ MIS data အနေဖြင့် သွင်းရန် မလိုအပ်ပါ။

	အဆင့်	လုပ်ငန်း	မည်သူဦးစားပေးလိမ့်	ကျေးဇူးတင်တာဝန်ခံသူ (သို့) အုပ်စု	ပြင်ပမှမည်သူ ထောက်ပံ့မလိမ့်
အခြေခံအဆောက်အအုံ	၁	ရေပေးစနစ်	<input checked="" type="checkbox"/> မ <input checked="" type="checkbox"/> ကျား		
	၂	ကျေးဇူး ဘေးခံဆောင်ရွက်ရေး	<input checked="" type="checkbox"/> မ <input checked="" type="checkbox"/> ကျား		
	၃	ဆေးပေးခန်း	<input checked="" type="checkbox"/> မ <input checked="" type="checkbox"/> ကျား		
	၄	ကတ္တရာရေခံ	<input checked="" type="checkbox"/> မ <input checked="" type="checkbox"/> ကျား		
	၅		<input type="checkbox"/> မ <input type="checkbox"/> ကျား		
အသက်မွေးဝမ်းကျောင်း/စိတ်နှိုးရေး	၁	ပျက်စီးကျိုးစီးမှုအစီအစဉ်	<input checked="" type="checkbox"/> မ <input checked="" type="checkbox"/> ကျား		
	၂		<input type="checkbox"/> မ <input type="checkbox"/> ကျား		
	၃		<input type="checkbox"/> မ <input type="checkbox"/> ကျား		
	၄		<input type="checkbox"/> မ <input type="checkbox"/> ကျား		
	၅		<input type="checkbox"/> မ <input type="checkbox"/> ကျား		
ကျန်းမာရေးနှင့် အာဟာရ	၁		<input type="checkbox"/> မ <input type="checkbox"/> ကျား		
	၂		<input type="checkbox"/> မ <input type="checkbox"/> ကျား		
	၃		<input type="checkbox"/> မ <input type="checkbox"/> ကျား		
	၄		<input type="checkbox"/> မ <input type="checkbox"/> ကျား		
	၅		<input type="checkbox"/> မ <input type="checkbox"/> ကျား		
ပညာရေး	၁		<input type="checkbox"/> မ <input type="checkbox"/> ကျား		
	၂		<input type="checkbox"/> မ <input type="checkbox"/> ကျား		
	၃		<input type="checkbox"/> မ <input type="checkbox"/> ကျား		

ရူးပရာအထက်ကျေးရွာ၏ အခက်အခဲ၊ အတားအဆီး၊ ဦးစားပေးလုပ်ငန်းများနှင့် (၄)နှစ်စာ မျှော်မှန်းချက်များ

ရူးပရာအုပ်စု

ရက်စွဲ: 13.12.16

သာဒေခို၊ ဒိုတိုကျေးရွာများ၏ အခက်အခဲ၊ ဦးစားပေးလုပ်ငန်း (က) - ၃၂

များ: နှင့် မော်ဟုန်းရွာများအား ဆုံးသတ်ခြင်း (ဗ) - ၃၄

အခက်အခဲ	ဦးစားပေးလုပ်ငန်း	မော်ဟုန်းရွာများအား ဆုံးသတ်ခြင်း
<p>မြေရေး / ကျေးရေး စားဝတ်ရေး ရောင်းချရေး လမ်းပန်းဆက်သွယ်ရေး ဝေခွဲရေး ကျန်းမာရေး</p>	<p><u>သာဒေခို</u> ခရီးမဆောင် ရေပိုက်လိုင်း / ရေရေတံ အားကစားကွင်း လမ်း (ကတော့ရာ) <u>ဒိုတို</u> ရေလောင်းကန် ရေပိုက်လိုင်း / ရေရေတံ လမ်း (ကျောက်ခင်းလမ်း) ခရီးမဆောင်</p>	<p>ခင်းလုံးလားခြင်း ရိပ်ခွဲခြင်းလားခြင်း မသာရေး / ကျန်းမာရေး လူမှုရေး / အာသာရေး စီးပွားရေး / နိုင်ငံရေး</p>

၃၀



လူထုဝဟ်ဗြု စီမံကိန်း၊ စီမံကိန်းလက်ခွဲ အပိုင်း - (၃) - ၂၉.၁၀.၂၀၁၆

ပုံစံ - ၀ - ၄ ကျေးရွာအုပ်စုစီမံကိန်းလုပ်ငန်းခွဲရွေးချယ်ခြင်းပုံစံ (Form PC 4)

လမ်းညွှန်ချက်၊ စီမံကိန်းလုပ်ငန်းခွဲရွေးချယ်ခြင်းစည်းအစည်း၊ နောက်တွင် ကျေးရွာအုပ်စု CF/TF တို့၏ အကူအညီရယူ၍ ကျေးရွာစီမံကိန်းလက်မှတ်ရေးထိုးပြီး အဆိုပါပုံစံအား ပြည့်စုံအောင်ဖြည့်သွင်းရမည်။ ပြည့်စုံစွာဖြည့်သွင်းပြီးပါက ကျေးရွာအုပ်စုဦးစီးဌာနမှ တောင်းခံချက်တွင် TPIC သို့ ပေးပို့ရန်အတွက် နောက်ဆက်တွဲအဖြစ် ထားရှိရမည်။ CF မှ ကျေးရွာတစ်ရွာချင်းစီ၏ စီမံကိန်းလုပ်ငန်းခွဲဆိုင်ရာ အချက်အလက်များကို MIS သို့ ထည့်သွင်းရမည်။ (ယခုစီမံကိန်းလုပ်ငန်းခွဲ မလုပ်ကိုင်သော ကျေးရွာများ မပါဝင်ပါ။)

ကျေးရွာစည်းရုံးရေးမှူး/ဝန်ထမ်းအမည် ဦးသောမက်(စ်)

ဝန်ထမ်းအားအမှတ်ခြိမ်းမပါ။ (✓) ဝဏ်ဝန်း(၁) နက်ဝန်း(၂) ဝဏ်ဝန်း(၃) ဝဏ်ဝန်း(၄)

ပြည်နယ်/တိုင်း ကယား ညွှန်ကြားရေးမှူးချုပ် ဦးမော့ဆီ ကျေးရွာအုပ်စု ဒူးပရာ

ကျေးရွာအမည်	အထက်ရွက်ပင် လုပ်ငန်းများ	အတိုင်းအတာ	မိန့်နန်း တိုက်ရိုက် အကျုံးပြုမည့် ရိုးများ	အဆိုပြုထားပြည့်	စီမံကိန်း ထည့်ဝင်မှု	ကျေးရွာမှ ထည့်ဝင်မှု	အခြားထည့်ဝင်မှု (ခေါ်ပြုပါ) ထည့်ဝင်မှု အမည်/အဖွဲ့	စုစုပေါင်း
ဒူးပရာရွာအထက်	ကျေးရွာ စီမံကိန်း	40x20x12	၁၆၂	<input type="checkbox"/> ကျား <input type="checkbox"/> မ <input checked="" type="checkbox"/> ကျား+မ ✓	11,၂၀၀,၀၀၀			
သာဒေးဒူးကျေးရွာ	ကျေးရွာ စီမံကိန်း	40x20x12	၁၇၃	<input type="checkbox"/> ကျား <input type="checkbox"/> မ <input checked="" type="checkbox"/> ကျား+မ ✓	11,၂၀၀,၀၀၀			
				<input type="checkbox"/> ကျား <input type="checkbox"/> မ <input type="checkbox"/> ကျား+မ				
				<input type="checkbox"/> ကျား <input type="checkbox"/> မ <input type="checkbox"/> ကျား+မ				
				<input type="checkbox"/> ကျား <input type="checkbox"/> မ <input type="checkbox"/> ကျား+မ				

၃၂

၃၂

ရာထူး ကျေးရွာအုပ်စု စီ/ထောက်ကော်မတီ ဥက္ကဋ္ဌ အမည် ဦးဦးသောမက် လက်မှတ် [Signature] ရက်စွဲ ၂၈-၀၂-၂၀၁၆

- ဒေါ်ဆီလစ်စတာ - [Signature]

[Signature]
ဦးမော့ဆီ
ကျေးရွာအုပ်စုအုပ်ချုပ်ရေးမှူး
ဒူးပရာကျေးရွာအုပ်စု
ဦးမော့ဆီမြို့နယ်။

ဒန်တိုကျေးရွာ၏ ဦးစားပေးဖွံ့ဖြိုးတိုးတက်ရေးလုပ်ငန်းစဉ်ပြဇယား

ရုံးပစ္စည်းများ

သာဒေခို + ဒန်တိုကျေးရွာ များ၏ ဦးစားပေးလုပ်ငန်းများ

၁၈၅၅ - 13.12.16
(က) - ၃၂
(ခ) - ၃၄

ကျေးရွာအမည်	လုပ်ငန်းအမည်	အတိုးပေးအစာ	အဆိုပြုသူ ကျား/မ	ဘို့မှန်ကန်မှု ငွေ	အခြားစာ ၄-၄-၆၄
သာဒေခို	(၁) သိုးမထောင်	၃၀' x ၂၀' x ၁၂'	ကျား + မ		၁၀၀
	(၂) ရေခိုက်လှိုင်း/ရေခိုက်	၃၃၅' x ၂၅၀၀'	ကျား + မ		"
	(၃) အကစားကွင်း	၄၀၀' x ၄၀၀'	ကျား		"
	(၄) လမ်း (ကတ္တရာ)	မာပိုင်ခွံ	ကျား + မ		"
	ဒန်တို	(၁) ရေလောင်းကန် ရေခိုက်/ရေခိုက်	(၅၀၀၀) ဂါလင် (၅၀၀၀) ဝေဂျစ်	ကျား + မ	
(၂) လမ်း (ကျောက်ခဲ)		(၁၅၀၀')	ကျား + မ		"
(၃) သိုးမထောင်		၃၀' x ၂၀' x ၁၂'	ကျား + မ		"
(၄) လှေခိုက်		၃၀' x ၂၀၀၀'	ကျား + မ		"

၃၃

သာဒေး၊ နိဂုံးနှင့် ဒန်တိုကျေးရွာ ပထမအကြိမ်အစည်းဝေး

အစည်းအဝေး:	အမှတ်စဉ်	(၁/၂၀၁၆)
အစည်းအဝေး:	ကျင်းပချိန်	(၉:၀၀)နာရီမှ (၃:၀၀)နာရီ
အစည်းအဝေး:	ကျင်းပသည့်နေရာ	ဒန်တိုကျေးရွာ၊ ဦးတုရီအိမ်
အစည်းအဝေး:	ကျင်းပသည့်နေ့	၁၂.၁၂.၂၀၁၆

အစည်းအဝေး အစီအစဉ်

- (၁) အစည်းအဝေးတက်ရောက်သူစာရင်းကောက်ယူခြင်း
(ကျား) = ၂၅ ၊ (မ) = ၂၄ စုစုပေါင်း = ၄၉ ဦး
- (၂) ကျေးရွာဥက္ကဋ္ဌဦးထူးလ်ဒေးမှ ကျေးရွာအား ၎င်းလူထုဗဟိုပြုစီမံကိန်းလုပ်ငန်းစဉ်များအား ကြိုးစားလိုက်နာရန် အမှာစကားပြောကြားခြင်း
- (၃) လူထုစည်းရုံးရေးမှူး ဦးသောမက်စံမှ စီမံကိန်းရည်ရွယ်ချက်နှင့် လူထုဗဟိုပြုစီမံကိန်းအကြောင်းကို မိတ်ဆက်ခြင်း(၁၅)ချက်အား ရှင်းလင်းခြင်း
- (၄) စီမံကိန်းလုပ်ငန်းစဉ်အပေါ် အမြဲကော်မတီနှင့် လူထုစည်းရုံးရေးမှူး၊ လက်ထောက်နည်းပညာမှူးတို့အား အကူအညီပေးနိုင်ရန် ကျေးရွာစေတနာ့ဝန်ထမ်းများ ကျား (၁)၊ မ (၁)ဦး ရွေးချယ်ခြင်း
- (၅) လူထုဗဟိုပြုစီမံကိန်း၏ စံသတ်မှတ်ထားကျေးရွာလူထုစမ်းစစ်ခြင်း (PRA Tools) များကို ပြုလုပ်ခြင်းမှာ-
 - (က) ကျေးရွာမြေပုံ - ကျေးရွာ၏ ပထဝီအနေအထားနှင့်အရင်းအမြစ်များကို သိရှိစေနိုင်သည်။
 - (ခ) ဥစ္စာဓနသတ်မှတ်ခြင်း - ကျေးရွာ၏ လူနေမှုအဆင့်အတန်းနှင့်လုပ်ငန်းစဉ်အပေါ် အသုံးပြုနိုင်ရန် သိရှိနိုင်ပါသည်။
 - (ဂ) ကျား/မရေးရာ - အမျိုးသားနှင့်အမျိုးသမီးတို့၏ အရင်းအမြစ်အပေါ် အသုံးပြုမှုနှင့် ထိန်းချုပ်မှုအများကို သိရှိနိုင်ပါသည်။
 - (ဃ) ပင့်ကူအိမ်သုံးသပ်ခြင်း - အမျိုးသားနှင့်အမျိုးသမီးတို့၏ အရင်းအမြစ်အပေါ်နှင့်အခွင့်အလမ်းများကို ရာခိုင်နှုန်းဖြင့် သတ်မှတ်ကြပါသည်။

(င) ဖွဲ့စည်းချိတ်ဆက်ပုံ - ကျေးရွာ၏ အတွင်းနှင့်အပြင်စသော အဖွဲ့အစည်းများ၏ ချိတ်ဆက်မှုများကို ကြည့်ခြင်းအားဖြင့် လုပ်ငန်းအကောင်အထည်ဖော်ရာတွင် ထိရောက်လွယ်ကူစွာ ပြုလုပ်နိုင်ပါသည်။

(စ) ရာသီခွင်ပြက္ခဒိန် - ကျေးရွာ၏ တစ်နှစ်တာ ရာသီစက်ဝန်းအတွင်းတွင် လုပ်ဆောင်သည့် လုပ်ငန်းများကို ကြည့်ခြင်းအားဖြင့် စီမံကိန်းလုပ်ငန်းကို ထိရောက်လွယ်ကူစွာ ပြုလုပ်နိုင်ပါသည်။

(ဆ) ဦးထူးလ်ဒေမှ ဆွေးနွေးပြောကြားချက်

(၆) လူထုဗဟိုပြုစီမံကိန်းအဓိက စံသတ်မှတ်ထားသော (PSA)-(PRA) စသော လူမှုဆန်းစစ်ခြင်းအပေါ် မိမိကျေးရွာ၏ အနီးစပ်ဆုံး ကျေးရွာ/ရွာသား များနှင့် အပြန်အလှန်ဆွေးနွေးကြပါသည်။

ဦးသောမတ်စ်

လူထုစည်းရုံးရေးမှူး

မှတ်တမ်းတင်သူ

သာဒေး နှင့် ဒန်တိုကျေးရွာဒုတိယအကြိမ်အစည်းအဝေး

အစည်းအဝေး အမှတ်စဉ် (၂/၂၀၁၆)
 အစည်းအဝေး ကျင်းပချိန် (၉ : ၀၀)နာရီမှ (၃ : ၀၀)နာရီ
 အစည်းအဝေး ကျင်းပသည့်နေရာ သာဒေးတိုကျေးရွာ၊ ဒေါ်ထူးချယ်ရီဖောအိမ်
 အစည်းအဝေး ကျင်းပသည့်နေ့ ၁၃.၁၂.၂၀၁၆
 တက်ရောက်သူဦးရေ ကျား - ၃၄၊ မ - ၂၉ စုစုပေါင်း - ၆၃ဦး

အစည်းအဝေး

အစီအစဉ်

- ကျေးရွာ၏ အခက်အခဲ၊ ပြဿနာများကို ဖော်ထုတ်ခြင်း
 အမျိုးသမီးနှင့်အမျိုးသားများ အဖွဲ့ခွဲပြီးဖော်ထုတ်ခဲ့ပါသည်။
- ကျေးရွာ၏ ပြဿနာများကိုဖော်ထုတ်ခြင်း
 အမျိုးသမီးနှင့်အမျိုးသားများ အဖွဲ့ခွဲပြီးဖော်ထုတ်ခဲ့ပါသည်။
- ကျေးရွာ၏ မျှော်မှန်းချက်များကို ဖော်ထုတ်ခြင်း
 အမျိုးသမီးနှင့်အမျိုးသားများ အဖွဲ့ခွဲပြီးဖော်ထုတ်ခဲ့ပါသည်။
- ကျေးရွာ၏ ဦးစားပေးလုပ်ငန်းစဉ်များကို ဖော်ထုတ်ခြင်း
 အမျိုးသမီးနှင့်အမျိုးသားများ အဖွဲ့ခွဲပြီးဖော်ထုတ်ခဲ့ပါသည်။
- စီမံကိန်းလုပ်ငန်းများကို အကောင်အထည်ဖော်နိုင်ရန်အတွက် ကျေးရွာစီ/
 ထောက်၊ ကျေးရွာဝယ်ယူရေး၊ ကျေးရွာစာရင်းကိုင်၊ ကျေးရွာစောင့်ကြည့်
 ကြီးကြပ်ရေးနှင့် ကျေးရွာအကြံပြုတိုင်ကြားဖြေရှင်းရေး စသော ကော်မတီများ
 ကို ကျေးရွာ၏ အများဆန္ဒမဲစနစ်ဖြင့် ရွေးကောက်တင်မြှောက်ကြပါသည်။
- ၎င်းလုပ်ငန်းနှင့်သက်ဆိုင်သော စာရွက်စာတမ်းများ ကော်မတီနှင့်သက်ဆိုင်
 သော စာရွက်စာတမ်းများ ဓါတ်ပုံမှတ်တမ်း၊ အစည်းအဝေးမှတ်တမ်းများကို
 ဖြည့်စွက်ရေးထိုးကြပါသည်။ ထို့ကြောင့် ကျေးရွာ၏အများသဘောဆန္ဒ
 အတိုင်း ကော်မတီအဟောင်းအားလုံး မိမိတာဝန်ကို ပြန်လည်လုပ်ကိုင်ခဲ့ရပါ
 သည်။

ဦးသောမတ်စ်

လူထုစည်းရုံးရေးမှူး

မှတ်တမ်းတင်သူ

ခူးဝရာအုပ်စု

သာဒေးခို+ဒန်တိုကျေးရွာများ၊ လူထုပူးပေါင်းပါဝင်သောလူမှုဆန်းစစ်ခြင်းနှင့် အကဲဖြတ်ခြင်းလုပ်ငန်းစဉ် (PSA/PRA)အကျဉ်းချုပ်

စဉ်	အကြောင်းအရာ	ရက်စွဲ	ဦးတည်အုပ်စု	တက်ရောက်အုပ်စု			အဓိက ဆွေးနွေးချက်များ
				တ	မ	ဝ	
၁။	ကျေးရွာလူမှုရေးပြသယ်ဇာတပြမြေပုံ (Social map/ Resource map)	၀၂-၀၂-၂၀၁၆	ရပ်မိရပ်မ၊ ကော်မတီကျေးရွာလူထုများအားလုံး	၃၄	၂၉	၆၂	အိမ်အမျိုးအစားများ၊ အခြေခံအဆောက်အဦးများ၊ လမ်းပန်းဆက်သွယ်ရေးအခြေနေ၊ လယ်ယာမြေများ၊ ရေထွက်ပေါက်၊ ရေလောင်ကန်၊ သစ်တောများ
၂။	လူမှုစီးပွားအဆင့်သတ်မှတ်ခြင်း (Wealth Ranking)	၀၂-၀၂-၂၀၁၆	ချမ်းသာ၊ အလယ်အလတ်၊ နွမ်းပါး	၃၄	၂၉	၆၂	ကျေးရွာလူမှုစီးပွားရေးကို အုပ်စုများခွဲခြားသတ်မှတ်နိုင်ရေးအတွက် အခြေခံစံနှုန်းများသတ်မှတ်ရန် အများလူထုသဘောတူတတ်မှတ်ခြင်း
၃။	ကျား/မရေးရာကဏ္ဍ (Asset Mapping)	၀၂-၀၂-၂၀၁၆	ကျေးရွာအတွင်းရှိ အမျိုးသားနှင့် အမျိုးသမီးများ	၃၄	၂၉	၆၂	ကျေးရွာအတွင်းရှိ အရင်းအမြစ်၊ ပိုင်ဆိုင်မှု၊ အခြေခံအဆောက်အဦး စသော လုပ်ငန်းများကို ဘယ်သူတွေက အသုံးပြု၊ ထိမ်းချုပ်နေသလဲဆိုတာကို ဆွေးနွေးမှုများပြုလုပ်ခြင်း
၄။	ပင့်ကူအိမ်ကွန်ယက် (Spider Web)	၀၂-၀၂-၂၀၁၆	အမျိုးသားများနှင့် အမျိုးသမီးများ၊ ကျေးရွာလူထု	၃၄	၂၉	၆၂	အမျိုးသားများနှင့် အမျိုးသမီးများ တန်းတူအခွင့်အရေး ရရှိမှုနှင့် မရရှိသည့် အကြောင်းအရင်းများ (လုပ်အားခ)
၅။	အဖွဲ့အစည်းချိတ်ဆက်ပုံ (Venn Diagram)	၀၂-၀၂-၂၀၁၆	ကျေးရွာအုပ်ချုပ်ရေးအဖွဲ့၊ ကျေးရွာစီထောက်အဖွဲ့၊ ကျေးရွာလူထု	၃၄	၂၉	၆၂	ကျေးရွာအတွင်းရှိ အဖွဲ့အစည်းများနှင့် မည်သို့သောလုပ်ငန်းများအတွက် မည်သည့်အဖွဲ့များ ချိတ်ဆက်လုပ်ကိုင်မှုရှိခြင်း

၆။	ရာသီခွင်ပြပြကွဒိန် (Seasonal Calendar)	၁၂-၀၂-၂၀၁၆	ကော်မတီဝင်များ၊ အမျိုးသမီး/သား ဆင်းရဲနွမ်းပါးသူ	၃၄	၂၉	၆၂	စိုက်ပျိုးရိတ်သိမ်းကာလ (တောင်ယာ၊လယ်ယာ)၊ စီး ပွားရေး/ငွေရှာ(အရောင်း အဝယ်)၊ ပွဲတော်ချိန်၊ မိုးများ ကာလ၊ ကျန်းမာရေးဆိုးကာ လ၊ ဝင်ငွေအကောင်းဆုံး ကာလ၊ ဝင်ငွေအနည်းဆုံး ကာလ၊ အလုပ်ပါးကာလ၊ ရေရှားကာလ
၇။	အခက်အခဲ/ပြဿ နာ (Problem)	၁၃-၀၂-၂၀၁၆	အမျိုးသမီး၊ အမျိုး သား၊ လူထုအား လုံး	၃၂	၃၄	၆၅	ငွေရေးကြေးရေး၊ စားဝတ် နေရေး၊ စည်းလုံးမှု၊ လမ်းပန်းဆက်သွယ်ရေး၊ ကျန်းမာရေး၊ ပညာ၊
၈။	ကျေးရွာ၏(၄)နှစ်စာ မျှော်မှန်းချက်များ (Village Vision)	၁၃-၀၂-၂၀၁၆	ကျေးရွာလူထု အားလုံး	၃၂	၃၄	၆၅	စည်းလုံးလာခြင်း၊ ပိုမိုဖွံ့ဖြိုး လာခြင်း၊ ပညာရေး၊ ကျန်းမာရေး၊ လူမှုရေး၊ ဘာသာရေး၊ နိုင်ငံရေး ပိုမိုကောင်းမွန်လာခြင်း
၉။	ကျေးရွာဖွံ့ဖြိုးရေး လုပ်ငန်းစဉ်များ (Village Approve Vision)	၁၃-၀၂-၂၀၁၆	ကျေးရွာလူထု အားလုံး	၃၂	၃၄	၆၅	- သာဒေးခို ခန်းမဆောင်၊ ရေပိုက်လိုင်း/ရေငုတ်၊ အားကစားကွင်း၊ လမ်း (ကတ္တရာ)၊ - ဒန်တို ရေလှောင်ကန်၊ ရေပိုက် လိုင်း/ရေငုတ်၊ လမ်း (ကျောက်ချောလမ်း)၊ ခန်းမဆောင်၊
၁၀။	ကျေးရွာဦးစားပေး လုပ်ငန်းစဉ်များ (Village Object Vision)	၁၃-၀၂-၂၀၁၆	ကျေးရွာလူထု အားလုံး	၃၂	၃၄	၆၅	ကျေးရွာဖွံ့ဖြိုးရေးလုပ်ငန်း စဉ်အဆင့်သတ်မှတ်ခြင်း၊ တိုင်းတာခြင်း၊ ခန့်မှန်းကုန် ကျငွေတွက်ချက်ခြင်း၊ အကျိုးခံစားခွင့်ရှိသူ လူဦးရေ
၁၁။	ကျေးရွာသမိုင်း အကျဉ်းချုပ် (History)	၁၃-၀၂-၂၀၁၆	အမျိုးသမီး၊ အမျိုး သားလူထုအားလုံး	၃၂	၃၄	၆၅	ကျေးရွာစတင်တည်ထောင် သည့်ခုနှစ်၊ အိမ်ခြေ၊ လူဦး ရေ၊ လူမျိုး၊ ဘာသာ စသော ကျေးရွာသမိုင်းအချက်အ လက်အဆင့်ဆင့်များကို ဖော်ထုတ်ခြင်း။