

ပြည်ထောင်စုသမ္မတမြန်မာနိုင်ငံတော်အစိုးရ
စိုက်ပျိုးရေး၊ မွေးမြူရေးနှင့် ဆည်မြောင်းဝန်ကြီးဌာန
ကျေးလက်ဒေသဖွံ့ဖြိုးတိုးတက်ရေးဦးစီးဌာန
ဒီးမော့ဆိုမြို့နယ်



လူထုဗဟိုပြုစီမံကိန်း

National Community Driven Development Project (NCDDP)



ကျေးရွာဖွံ့ဖြိုးရေးအစီအစဉ် (၂၀၁၇-၂၀၁၈)

Village Development Plan (VDP)

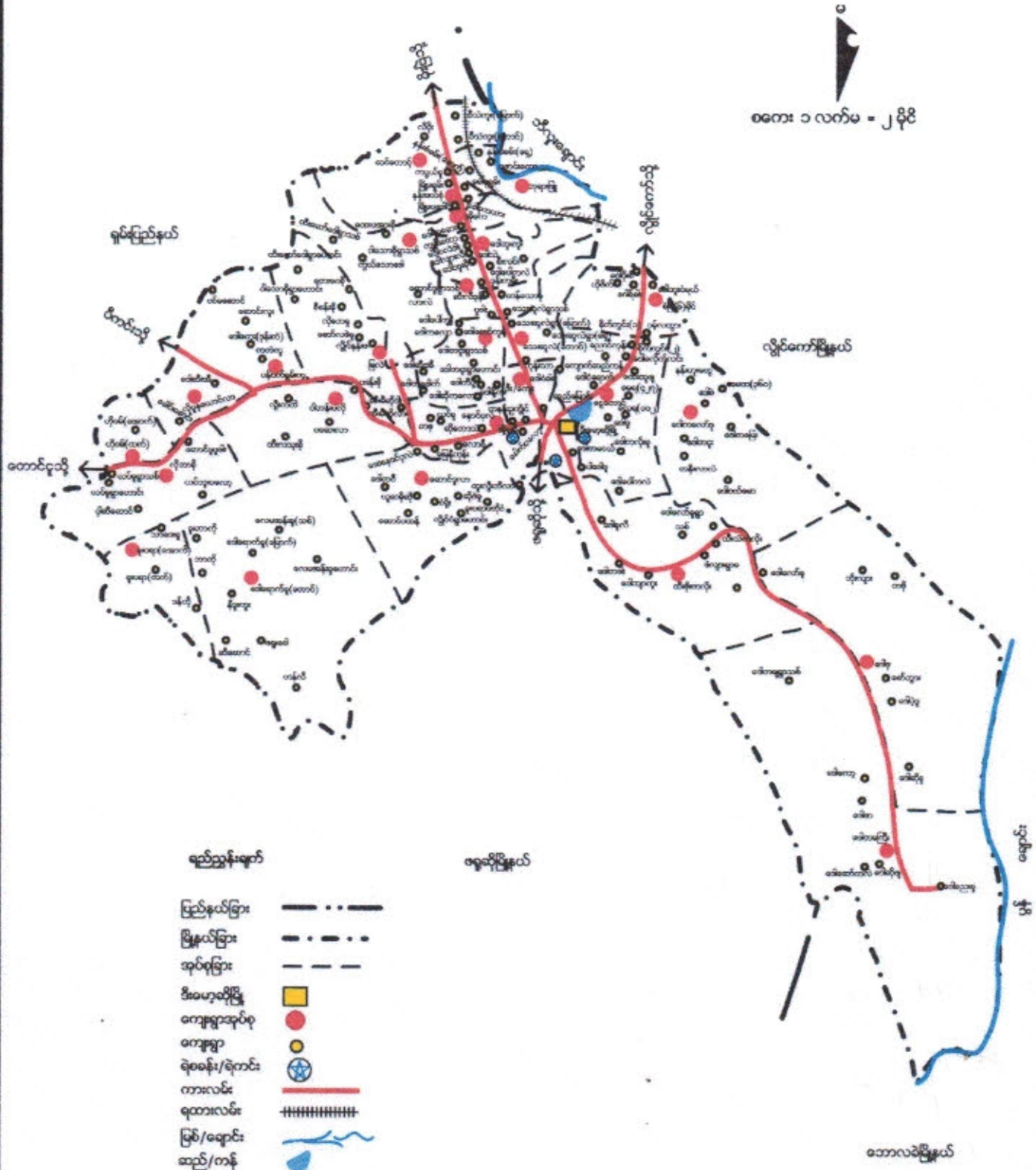
အိုကေကျေးရွာအုပ်စု၊ သာယပ်ကျေးရွာ

မာတိကာ

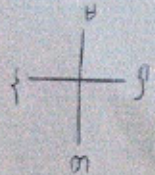
ခဏ်း	အကြောင်းအရာ	စာမျက်နှာ	
		မှ	ထိ
၁။	ဒီးမော့ဆိုမြို့နယ်မြေပုံ	၁	၁
၂။	ကျေးရွာအုပ်စုမြေပုံ	၂	၂
၃။	အုပ်စုတွင်ပါဝင်သော ကျေးရွာများစာရင်းနှင့်လူဦးရေ	၃	၃
၄။	ကျေးရွာမြေပုံ(တည်နေရာ)	၄	၄
၅။	ကျေးရွာမြေပုံသုံးသပ်ချက်	၅	၅
၆။	ကျေးရွာသမိုင်းကြောင်းအကျဉ်းချုပ်	၆	၆
၇။	ကျေးရွာအတွင်းရှိ ဥစ္စာဓနကြွယ်ဝမှုအဆင့်သတ်မှတ်ခြင်း	၇	၇
၈။	ကျေးရွာအတွင်းရှိ ဥစ္စာဓနကြွယ်ဝမှုအဆင့်သတ်မှတ်သုံးသပ်ချက်	၈	၈
၉။	ကျေးရွာအတွင်းရှိ ကျား/မဆိုင်ရာ ပင့်ကူအိမ်ဖော်ထုတ်ခြင်း	၉	၉
၁၀။	ကျေးရွာအတွင်းရှိ ကျား/မဆိုင်ရာ ပင့်ကူအိမ်ဖော်ထုတ်သုံးသပ်ချက်	၁၀	၁၀
၁၁။	ကျေးရွာအတွင်းရှိ အဖွဲ့အစည်းဆိုင်ရာချိတ်ဆက်မှုဖော်ထုတ်ခြင်း	၁၁	၁၁
၁၂။	ကျေးရွာအတွင်းရှိ အဖွဲ့အစည်းဆိုင်ရာချိတ်ဆက်မှုဖော်ထုတ်သုံးသပ်ချက်	၁၂	၁၂
၁၃။	ကျေးရွာအတွင်းရှိ ရာသီခွင်ပြဇယားများကိုဖော်ထုတ်ခြင်း	၁၃	၁၃
၁၄။	ကျေးရွာအတွင်းရှိ ရာသီခွင်ပြဇယားများကိုဖော်ထုတ်သုံးသပ်ချက်	၁၄	၁၄
၁၅။	ကျေးရွာအတွင်းရှိ ကော်မတီဝင်များစာရင်း/ခါတ်ပုံ	၁၅	၁၆
၁၆။	ကျေးရွာဖွံ့ဖြိုးရေးအစီအစဉ်ဆောင်ရွက်မှု မှတ်တမ်းခါတ်ပုံများ	၁၇	၁၇
၁၇။	ကျေးရွာအချက်အလက်ပုံစံ(၁)	၁၈	၂၀
၁၈။	စီမံကိန်းစက်ဝန်း အချိန်ဇယား(ပုံစံ-၂)	၂၁	၂၂
၁၉။	ကျေးရွာဖွံ့ဖြိုးရေးဦးစားပေးအစီအစဉ်(ပုံစံ-၃)	၂၃	၂၆
၂၀။	ကျေးရွာအုပ်စုစီမံကိန်းလုပ်ငန်းခွဲ ရွေးချယ်ခြင်း(ပုံစံ-၄)	၂၇	၃၀
၂၁။	ကျေးရွာအစည်းအဝေးမှတ်တမ်းများ	၃၁	၃၂
၂၂။	လူထုပူးပေါင်းပါဝင်သောလူမှုဆန်းစစ်ခြင်းနှင့် အကဲဖြတ်ခြင်းလုပ်ငန်းစဉ် (PSA/PRA) အကျဉ်းချုပ်ဇယား	၃၃	၃၄

ဒီးမော့ဆိုမြို့နယ်အညွှန်းပြမြေပုံ

စကေး ၁ လက်မ = ၂ မိုင်



Հիմնական տեղերի քարտեզ



- Նշանակումներ:
- Սահմանային գիծեր -----
 - Սրճիկները / Կոնյակի տները
 - Սրճիկները / Կոնյակի տները
 - Մուտք: =
 - Քարտեզ: —
 - Սահման: —
 - Սրճիկ: ☞
 - Սրճիկները / Կոնյակի տները: -----
 - Մուտք: ☞
 - Կոնյակի տներ: ☞

Սրճիկները

Սահման

Սրճիկ

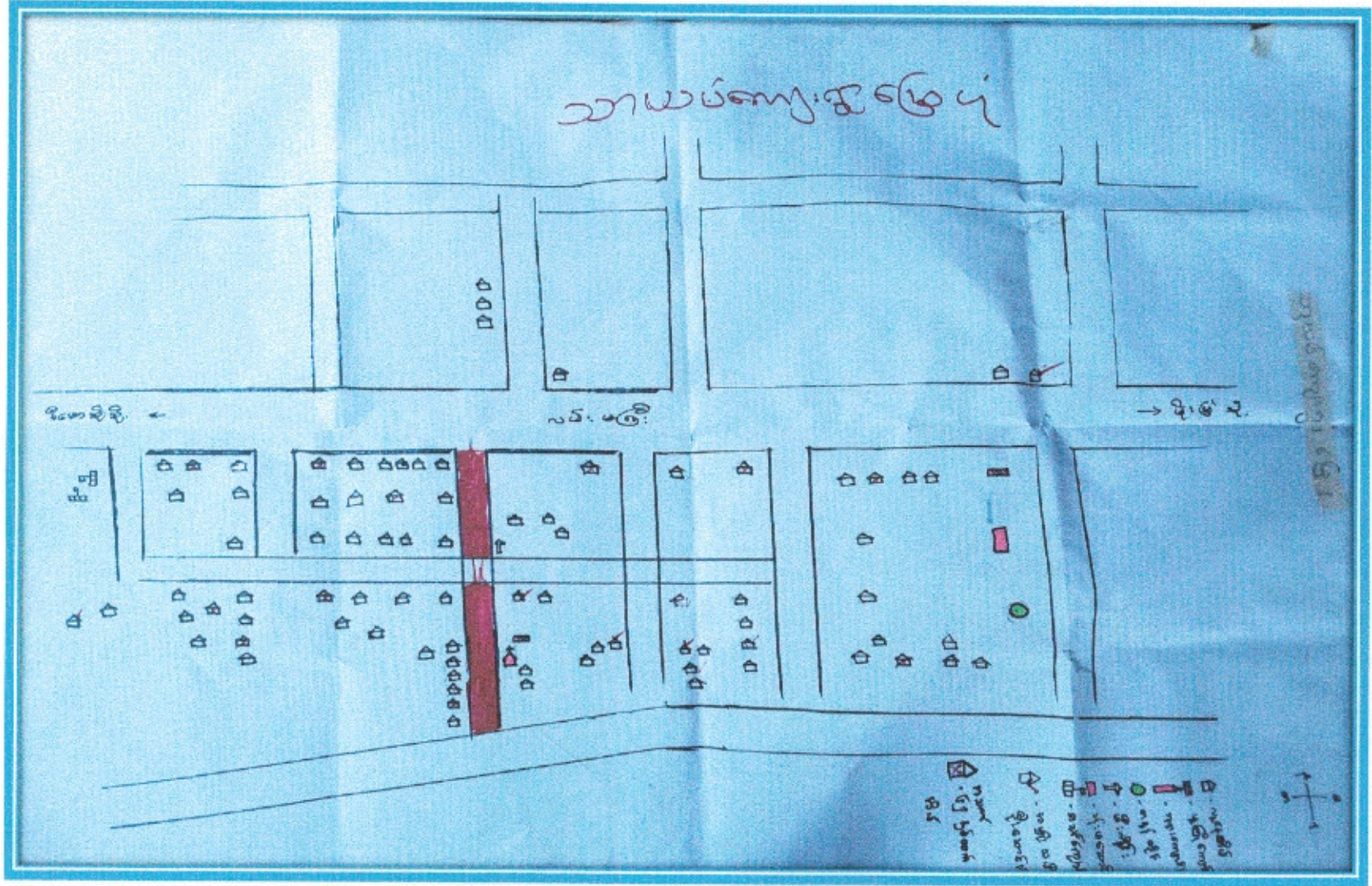
Սրճիկները

Քարտեզ
Սահման

အိုကေကျေးရွာအုပ်စုလူဦးရေစာရင်း /ကျေးရွာပေါင်း(၅)ရွာ

ကျေးရွာအမည်	အိမ်ခြေ	ကျား	မ	ပေါင်း
အိုကေ	၁၄၈	၄၀၈	၃၈၁	၇၈၉
အိုကေထူး	၄၂	၁၁၃	၉၆	၂၀၉
ဒေါတဆေး	၆၂	၁၅၁	၁၄၈	၂၉၉
သာယပ်	၈၃	၂၁၅	၂၂၉	၄၄၄
ကျွန်းတော	၂၁၀	၅၈၃	၆၀၅	၁၁၈၈
စုစုပေါင်း	၅၄၅	၁၄၇၀	၁၄၅၉	၂၉၂၉

အိုကောအုပ်စု၊ သာယာကျေးရွာ၏ အရင်းအမြစ်ပြေမြေပုံ



ကျေးရွာမြေပုံ၏သုံးသပ်ချက်

အိုကေအုပ်စု၊ သာယပ်ကျေးရွာ

ရက်စွဲ။ ။ ၁၃.၁၂.၂၀၁၆

သာယပ်ကျေးရွာသည် အိမ်ခြေ (၈၃)လုံးနှင့် လူဦးရေ (၄၄၄)ယောက်ရှိသည်။ ရွာ၏အဓိက လုပ်ငန်းမှာ လယ်ယာလုပ်ငန်းများသောကြောင့် ရွာ၏အောက်ဘက်မှာလယ်ကွင်းများရှိသည်။ ဘာသာရေးနှင့်ပတ်သက်၍ တံခွန်တိုင်နှင့် ခရစ်ယာန် ကိုးကွယ်သူများဖြစ်ကြသောကြောင့် တံခွန်တိုင် ကိုးကွယ်သောသူများသည် ခန်းမဆောင်၊ မူကြိုကျောင်းရှိပြီး ခရစ်ယာန်ကိုးကွယ်သူများလည်း မူကြိုကျောင်းနှင့် ခရစ်ယာန်ဘုရားကျောင်းရှိပါသည်။ သာယပ်ကျေးရွာတွင် ရွာတွင်းဆက်လမ်း (၆)လမ်းရှိပြီး တစ်လမ်းသည် ကျောက်ချောလမ်း၊ ကျန်သည့် (၅)လမ်းမှာမြေသားလမ်းများဖြစ်သည်။ မိုးတွင်းကာလမှာ မြေသားလမ်းသည် ရွံ့ဗွက်ထူထပ်သောကြောင့် လမ်းသွားလာရန်အခက်အခဲများ ကြုံတွေ့နေပါသဖြင့် ကျောက်ချောလမ်းအဖြစ် အဆင့်မြင့်တင်ရန် လိုအပ်နေပါသည်။ ရွာ၏အောက်ဘက်မှာ ရေမြောင်းတစ်မြောင်းရှိသော်လည်း မိုးတွင်းမှာ ရေမြောင်းပြည့်လျှင်သောကြောင့် တစ်ချို့အိမ်ကိုရေဝင်ပါသဖြင့် ရေစီးရေလာကောင်မွန်ဖို့ ရေမြောင်းပြန်ချွဲရန်လိုအပ်နေပါသည်။

ပါဝင်ဆွေးနွေးသူ - ကျား-၃ ဦး/မ-၂ဦး
ကူညီပံ့ပိုးသူ-ဒေါ်သက်ထားဝေ/ဒေါ်ရီစီ

သာယပ်ကျေးရွာသမိုင်းအကြောင်း

အိုကေအုပ်စု၊ သာယပ်ကျေးရွာ

ရက်စွဲ။ ။၁၃.၁၂.၂၀၁၆

သာယပ်ကျေးရွာ၏တည်နေရာသည် မြန်မာနိုင်ငံတွင်တည်ရှိပြီး ကယားပြည် နယ်၊ ဒီမောဆိုမြို့ အိုကေအုပ်စု တွင်တည်ရှိသည်။ ဘာသာရေးနှင့်ပတ်သက်၍ခရစ်ယာန်နှင့် တံခွန် တိုင်များ ကိုးကွယ်သူများဖြစ်ကြပြီး လူမျိုးမှာ ကယန်း လူမျိုးများဖြစ်ကြသည်။ သာယပ်ကျေးရွာသည် ၁၉၆၈ ခုနှစ်တွင် ဦးပွဲစုဆိုသူက ရွာကိုပထမဦးစွာ တည်ထောင်ခဲ့သူဖြစ်ပါသည်။ ထိုအချိန်တွင် မြေယာ အခက်အခဲများစွာ ကြုံနေရပါသည်။ သို့သော်ဦးပွဲစုက အခက်အခဲများကို ရဲ့ဝံ့စွာ ကြိုးစားရင်ဆိုင်ခဲ့ပါ သည်။ ထိုခွင့်ပြုချက်များရယူပြီးနောက်မှာ ဦးပွဲစုက မိမိ၏ကျေးရွာကို သာယပ်ကျေးရွာဟု အမည်မှည့် ပေးခဲ့ပါသည်။သာယပ်ကျေးရွာ၏ အဓိပ္ပါယ်မှာ သာ ဟူသောစကားလုံးသည် သာဒေး လူမျိုးများဖြစ်ကြ သည်။ဦးပွဲစုသည် ပထမဦးစွာ လာရောက်နေထိုင်သူဖြစ်ပြီး ယပ် ဟူသောစကားလုံးသည် ယပ်ခူ လူမျိုး များဖြစ်ကြသည်။ ဦးလစန်သည် ဒုတိယ လာရောက်နေထိုင်သူများဖြစ်ကြသည်။ ထိုစဉ်က သူတို့သည် အိမ်ထောင်စု (၃)စု နှင့် လူဦးရေ (၁၇) ဦးမှနေထိုင်ကြသည်။ ယခုနှစ်၂၀၁၇ အိမ်ခြေ (၈၃)အိမ် နှင့် လူဦးရေ (၄၄၄)ဦး မှာ တောင်ယာ/ လယ်ယာဖြင့်မီခိုပြီး အသက်မွေးဝမ်းကျောင်းပြုကြသည်။

ပါဝင်ဆွေးနွေးသူ ကျား-၃ ဦး/မ-၂ ဦး
ပံ့ပိုးကူညီသူ -ဒေါ်သက်ထားဝေ/ဒေါ်ရီစီ

အိုကေအုပ်စု၊ သာယာ ကျေးရွာ ၏ ဥစ္စာနေ အဆင့် သတ်မှတ်ခြင်း

ဥစ္စာ နေ အဆင့် သတ်မှတ်ခြင်း		ပေါင်ဆူးစု အ. ဥ. ကျေးရွာ ပ. ၁၂၇	အိုကေအုပ်စု
အဆင့်	သတ်မှတ်ချက်	အိမ်ထောင်စု အရေအတွက်	ရာခိုင်နှုန်း
A	ပျော်စင်တပ်၊ ပထမ ၅ နေရာ၊ နေရာအစဉ်၊ ပျော် (၁) နေရာ၊ အမှတ် ၁၊ နေရာ၊ နေရာ၊ နေရာ၊ နေရာ၊ နေရာ၊ နေရာ၊ ပထမ ၁၀ နေရာ၊ နေရာ၊ (၁၅) နေရာ၊ နေရာ	8	၉.၅%
B	ပျော်စင်တပ်၊ အမှတ် ၃၊ နေရာ၊ နေရာ၊ နေရာ၊ နေရာ၊ အမှတ် ၁၊ နေရာ၊ (၁၁) နေရာ၊ နေရာ၊ နေရာ၊	၆၀	၇၀.၄%
C	အမှတ် ၁၊ နေရာ၊ နေရာ၊ နေရာ၊ နေရာ၊ (၅) နေရာ၊ နေရာ	၁၆	၁၉.၁%

၇၀

ဥစ္စာနေအဆင့်သတ်မှတ်ခြင်း

အိုကေအုပ်စု၊ သာယပ်ကျေးရွာ

ရက်စွဲ။ ။ ၁၃.၁၂.၂၀၁၆

သာယပ်ကျေးရွာအနေဖြင့် ရွာ၏ စီးပွားရေးစသော ဘက်ပေါင်းစုံမှ တိုးတက်ဖွံ့ဖြိုးမှုအတိုင်းအတာအား အဆင့် (၃)ဆင့်သတ်မှတ်ကာဆွေးနွေးခဲ့ကြသည်။ အဆင့် (၁) ချမ်းသာသော၊ အဆင်ပြေသောအုပ်စုဖြစ်ပြီး သတ်မှတ်ချက်များမှာ တိုက်နှစ်ထပ်အိမ်၊ လယ် ၅ဧက အထက်၊ ထော်လ ဂျီ၊ ဖုန်း ၂ လုံးအထက်၊ ကား၊ ဆိုင်ကယ်၊ ရွှေစက်၊ ငါးကန်၊ နွား ၅ကောင်အထက်၊ ဝက်၂ကောင်၊ တီဗီ၊ ကြက် ၁၀ ကောင်အထက် စသောပိုင်ဆိုင်မှုများဖြင့် သတ်မှတ်ကြသည်။ အဆင့် (၂) အသင့်အတင့်ပြေလည်သောအုပ်စု၏ ပိုင်ဆိုင်မှုများမှာ ပျဉ်ထောင်အိမ်၊ လယ်၃ဧကအထက်၊ ဆိုင်ကယ်၊ စက်ဘီး၊ တီဗီ၊ ဖုန်း ၁လုံး၊ ဝက်၁ကောင်နှင့်ကြက်၁၀ ကောင်အောက် တို့ဖြစ်ကြပြီး အဆင့် (၃)မပြေလည်သောအုပ်စု ထရုံအိမ်၊ ဖုန်း၊ ဆိုင်ကယ်၊ စက်ဘီးနှင့် ကြက်၅ကောင်အောက်များသာ ပိုင်ဆိုင်ကြကြောင်းဆွေးနွေးသတ်မှတ်ကြသည်။ အိမ်ထောင်စုအရေအတွက်နှင့်ရာခိုင်နှုန်းအနေဖြင့် အဆင့် (၁)တွင်(၈)အိမ် ၉.၅ရာခိုင်နှုန်း၊ အဆင့် (၂)တွင် (၆၀)အိမ် ၇၁.၄ရာခိုင်နှုန်းနှင့် အဆင့် (၃)တွင်(၁၆) ၁၉.၁ရာခိုင်နှုန်း တို့ဖြစ်ကြသည်။

ပါဝင်ဆွေးနွေးသူ ကျား-၂ရဦး/မ-၂ရဦး
 ပံ့ပိုးကူညီသူ -ဒေါ်သက်ထားဝေ/ဒေါ်ရီစီ

ပင့်ကူအိမ်သုံးသပ်ခြင်း

အိုကောအုပ်စု၊ သာယပ်ကျေးရွာ

ရက်စွဲ။ ။ ၁၃.၁၂.၂၀၁၆

သာယပ်ကျေးရွာအတွင်းရှိ အမျိုးသား/အမျိုးသမီးတို့၏ အခန့်ကဏ္ဍပိုင်ဆိုင်မှု ၊ အသုံးချမှု များကို ပင့်ကူအိမ်ဖြင့် သုံးသပ်ဆွေးနွေးရာတွင် အမျိုးသမီးများမှဦးစွာ ဆွေးနွေးတင်ပြလာသော အချက် များကို အမျိုးသားများမှဆွေးနွေးခဲ့ကြသည်။ အမျိုးသမီးများက ဝင်ငွေရရှိမှု၊ ဆုံးဖြတ်ပိုင်ခွင့်၊ ပညာရေး၊ အိမ်တွင်းမှု၊ လုံခြုံမှု၊ အမွေရပိုင်ခွင့်၊ ဦးဆောင်ပိုင်ခွင့်နှင့် တန်တူလုပ်အားခ စသည့်ဆုံးရုံးနေသော အခွင့်အရေး အချက် (၈)ချက်ကို တင်ပြဆွေးနွေးခဲ့ပါသည်။ အမျိုးသားများ၏ ဆွေးနွေးချက်များနှင့် နှိုင်းယှဉ်ကြည့်သောအခါ အမျိုးသမီးများသည် အမျိုးသားများနှင့် တန်းတူအခွင့်အရေးများရကြပြီး အမွေရပိုင်ခွင့် နှင့် ဦးဆောင်ပိုင်ခွင့်များအားနည်းနေပါသည်။ ထို့ကြောင့် ကယန်းလူများသည် ပညာရေးပိုင်းမှာ တန်းတူသင်ကြားခွင့်များရရှိပြီး အမျိုးသမီးများအိမ်ထောင်ကျလျှင် ရိုးရာလေ့ကြောင့် အမွေရပိုင်ခွင့်မှာ အမျိုးသားနှင့်တန်တူမရပါ။ ရပ်ရေးရွာကိစ္စများတွင်လည်း ဦးဆောင်ပိုင်ခွင့်နှင့် ဆုံးဖြတ်ပိုင်ခွင့်များ အမျိုးသားအများအားဖြင့် လုပ်ဆောင်သည်ဟုဆွေးနွေးတင်ပြကြသည်။ ပင့်ကူအိမ်သုံးသပ်ခြင်းအားဖြင့်အမျိုးသမီးများ၏ အခွင့်အရေး အခြေအနေအထားနှင့်ရိုးရာယဉ်ကျေးမှုများသိရှိပါသည်။

ပါဝင်ဆွေးနွေးသူ ကျား-၂ရဦး/ မ-၂၂ဦး
 ကူညီပံ့ပိုးသူ-ဒေါ်ရီစီ/ဒေါ်သက်ထားမေ

အဖွဲ့အစည်းချိတ်ဆက်မှုပြဇယား

အိုကေအုပ်စု၊ သာယပ်ကျေးရွာ

ရက်စွဲ။ ။ ၁၃.၁၂.၂၀၁၆

သာယပ်ကျေးရွာ အနေဖြင့် ရွာအတွင်းမည်သည့် အဖွဲ့အစည်းများဖွဲ့စည်းထားသည့် အဖွဲ့များနှင့် ယခုလက်ရှိရပ်ရွာဖွံ့ဖြိုးရေးလုပ်ငန်းများ လာရောက်ပြုပေးသည့် အဖွဲ့ (၁၁) ဖွဲ့ ဖွဲ့စည်းထားရှိကြောင်း ဆွေးနွေးတင်ပြကြပါသည်။ ရပ်ရွာအတွင်းလှုပ်ရှားမှုအများဆုံးကျေးရွာလူထုနှင့် ထိတွေ့မှုအများဆုံး အဖွဲ့များမှာ တံခွန်တိုင်အဖွဲ့၊ ကျေးရွာအုပ်ချုပ်ရေးမှူး၊ အုပ်စုအုပ်ချုပ်ရေးမှူး၊ ရပ်မိ ရပ်ဖအဖွဲ့၊ လူငယ်အဖွဲ့၊ မူကြိုကော်မတီ၊ အမျိုးသမီးအဖွဲ့၊ ခရစ်ယာန်အဖွဲ့၊ ဂေါပကအဖွဲ့၊ ဗီရှင်ဖန်မြန် မာအဖွဲ့၊ C.Aအဖွဲ့နှင့် လူထုဗဟိုပြုစီမံကိန်းအဖွဲ့တို့မှ ရွာအတွင်း ယခုလက်ရှိ လှုပ်ရှားမှုရှိကြသည့် အဖွဲ့များ ဖြစ်ကြသည်။ ကျေးရွာအုပ်ချုပ်ရေးမှူးများသည် အုပ်စုအုပ်ချုပ်ရေးမှူးမှ အထွေထွေအုပ်ချုပ်ရေး အဖွဲ့ တဆင့်မှတဆင့် ဆက်စပ်နေသည်ဟု ဆွေးနွေးတင်ပြကြသည်။ အဖွဲ့အစည်းချိတ်ဆက်မှုပြဇယားသုံးသပ်ခြင်းအားဖြင့် ရွာအတွင်းမှာရှိသည့်အဖွဲ့များအားလုံး တစ်ဖွဲ့နှင့်တစ်ဖွဲ့ ချိတ်ဆက်ပူးပေါင်း ပါဝင်လှုပ်ရှားနေကြသည်ကို တွေ့ရှိရပါသည်။

ပါဝင်ဆွေးနွေးသူ ကျား-၂၇ ဦး/ မ-၂၂ ဦး
ပံ့ပိုးကူညီသူ -ဒေါ်သက်ထားဝေ/ဒေါ်ရီစီ

ရာသီခွင်ပြဇယားသုံးသပ်ချက်

အိုကေအုပ်စု၊ သာယပ်ကျေးရွာ

ရက်စွဲ။ ။ ၁၃.၁၂.၂၀၁၆

သာယပ်ကျေးရွာသည် (၁၂)ရာသီပတ်လုံးတွင် တစ်ရွာလုံးအတိုင်းအတာအနေနှင့် ဆောင်ရွက်ကြသော စီးပွားရေး၊ လူမှုရေး၊ ဘာသာရေး စသည်တို့ကို ရာသီခွင်ပြဇယားတွင် ဆွေးနွေးခဲ့ သည်။ ကျေးရွာအတွင်းရှိရွာသူ/ရွာသားများ၏ အဓိကကြသောအလုပ်အကိုင်မှာ စိုက်ပျိုးရေးလုပ်ငန်းများဖြစ်ပြီး စပါး၊ ပြောင်း၊ ကြက်သွန်ဖြူ၊ ကြက်သွန်နီ များတို့ရာသီအလိုက် စိုက်ပျိုးနေကြသည်ဟု ဆွေးနွေးတင်ပြကြသည်။ မတ်နှင့်ဧပြီလများတွင် တံခွန်တိုင်ပွဲများကျင်းပပြီး ဒီဇင်ဘာလမှာလည်း ခရစ်စမတ်ပွဲရှိသည်။ ရွာလူထု၏ ကျန်းမာရေးအနေဖြင့် သာမန်တုတ်ကွေးနှင့် ကလေးဝမ်းပျက်/လျော့အဖြစ်များလေ့ရှိသည်။ သာဘာဝဘေးအန္တရာယ်နှင့်ပတ်သက်၍ ၂၀၁၅/၂၀၁၆ ခုနှစ် ၊ မတ်လမှာ လေဘေးကြောင့် အိမ်ခေါင်မိုး အချို့လွင့်သွားပြီး ၂၀၁၂ခုနှစ် အောက်တိုဘာလမှာလည်း ရေဘေးကို ကြုံတွေ့နေရပါသည်။ သာယပ်ကျေးရွာသည် မတ်၊ ဧပြီ၊ မေ မှာရေရှားပါးသည့်အခက်အခဲများ ကြုံတွေ့နေရပြီး ဇန်နဝါရီ၊ ဖေဖော်ဝါရီ၊ မတ်လ တို့မှာ အများအားဖြင့် ကျေးရွာလူထုအားလပ်သည့် အချိန် ဖြစ်ပါသည်။ လမ်းပန်းဆက်ရေးနှင့် ပတ်သက်၍ ကျေးရွာလူထုများ မိုးတွင်းကာလမှာ လမ်းသွားလာရန် ခက်ခဲများကြုံတွေ့ရပြီး နိုဝင်ဘာလ၊ ဒီဇင်ဘာလ တို့ကျေးရွာလူထုများ ပြည်ပသို့အလုပ်လုပ်နေကြသည်။

ပါဝင်ဆွေးနွေးသူ ကျား-၂ရဦး/ မ-၂၂ဦး
 ကူညီပံ့ပိုးသူ - ဒေါ်သက်ထားဝေ/ဒေါ်ရီစီ

ကျေးရွာ ကော်မတီများ စာရင်း

ကျေးရွာ- သာယာဝ

ကျေးရွာ အုပ်စု - ၁၆၆၀၈

စဉ်	ကော်မတီအမည်	အမည်	အသက်	ရာထူး	မှတ်ပုံတင်နံပါတ်	ဖုန်း	လက်မှတ်
၁	စီမံကိန်း	ဦးအောင်သိန်း	၇၄	ဥက္ကဋ္ဌ		၀၉၄၄၈၁၁၅၅၅၁	
၂	အထွေထွေ	ဒေါ်တီသို့	၇၆	မ		၀၉၇၆၃၀၁၀၁၄၇	
၃	ပတ်ဝန်းကျင်	ဦးကျော်စွာ	၇၇	ဒေါ်ခင်အောင်		၀၉၇၅၇၃၅၅၃၅၅	
၄	-	ဒေါ်မူအောင်	၃၇	အဖွဲ့ဝင်		-	
၅	-	ဦးစိန်စော	၇၀	-		၀၉၇၈၄၄၆၅၅၃၄	
၆	ကော်မတီအဖွဲ့	ဦးစောဇော်	၃၀	ဒေါ်ခင်အောင်		၀၉၇၈၀၃၇၁၁၃၄	
၇	-	ဦးစောဇော်	၇၄	အဖွဲ့ဝင်		၀၉၃၀၆၅၇၇၆၇	
၈	-	ဒေါ်မူအောင်	၇၅	-		၀၉၇၆၈၁၄၇၇၇၇	
၉	ကော်မတီအဖွဲ့	ဦးကျော်စွာ	၅၁	ဒေါ်ခင်အောင်		၀၉၃၃၀၀၄၀၀၇	
၁၀	-	ဦးကျော်စွာ	၃၆	အဖွဲ့ဝင်		၀၉၇၇၈၄၈၀၇၈၀	
၁၁	-	ဒေါ်မူအောင်	၃၄	မ		၀၉၇၅၇၇၀၆၇၆၀	
၁၂	ကော်မတီ	ဦးစောဇော်	၃၆	အဖွဲ့ဝင်		၀၉၇၇၇၇၆၇၇၇	
၁၃	-	ဒေါ်မူအောင်	၇၆	-		၀၉၇၇၇၇၇၇၇၇	
၁၄	ကျေးရွာအုပ်စု	ဒေါ်မူအောင်	၅၈	-		၀၉၇၆၄၁၅၁၇၀၇	
၁၅	ကျေးရွာအုပ်စု	ဒေါ်မူအောင်	၇၁	အဖွဲ့ဝင်		၀၉၇၆၅၄၁၅၇၇၃	
၁၆	-	ဦးကျော်စွာ		-			



အိုကောကျေးရွာအုပ်စု၊ သာယာပုံ ကျေးရွာ
လူထုဗဟိုပြုစီမံကိန်း
ကျေးရွာကော်မတီဝင်မှတ်တမ်း

ကျေးရွာလူထုပူးပေါင်းပါဝင်သော လူမှုဆန်းစစ်ခြင်း မှတ်တမ်းများ





ပုံစံ - စ - ၁ ကျေးရွာအခြေခံအချက်အလက်များ (Form PC 1)

လမ်းညွှန်ချက်၊ ကျေးရွာတစ်ရွာသို့ ပထမဆုံးမိတ်ဆက်ဇယား သွားရောက်သောအခါ လူထုစည်းရုံးရေးမှူးသည် ကျေးရွာ ခေါင်းဆောင်များအား ကျေးရွာအချက်အလက်များကို မေတ္တာရပ်ခံ၍ တောင်းခံရသည်။ ဤအချက်အလက်များကို စီမံကိန်း မိတ်ဆက်အစည်းဝေးမတိုင်မီတောင်းခံရမည်။ စီမံကိန်းမိတ်ဆက်အစည်းဝေးတွင် လူထုစည်းရုံးရေးမှူးသည် ဤအချက်အလက် များအား စစ်ဆေးပြီး မှန်ကန်အောင်ပြုလုပ်ရမည်။ ပြီးနောက်တွင် လူထုစည်းရုံးရေးမှူးမှ သတင်းအချက်အလက်ထံသို့ Tablets မှ တဆင့် ဖြည့်သွင်းရမည်။

ကျေးရွာအုပ်ချုပ်ရေးမှူး အမည် ဦး ၆၂၁၆ လှ	ကျေးရွာအုပ်ချုပ်ရေးမှူး၏ ဖုန်းနံပါတ်	လူထုစည်းရုံးရေးမှူး၏ အမည် ဒေါ်စိုမြ
ပြည်နယ်/တိုင်းဒေသကြီး	မြို့နယ် ၁၆ ဟု ဝို	ကျေးရွာအုပ်စု ဂို၆၀၀
		ကျေးရွာ ၁၁၅၁၁၆

ကမ္ဘာ :
က။ လူဦးရေ

လူမျိုးစု	အိမ်ထောင်စုအရေအတွက်	ကိုးကွယ်သည့်ဘာသာ	အိမ်ထောင်စုအရေအတွက်
လူမျိုးစု (၁) မြန်မာ	၉၃	ဘာသာ (၁) အဓိက	၇၆
လူမျိုးစု (၂) မြန်မာ		ဘာသာ (၂) အဓိက	၅၇
လူမျိုးစု (၃) -----		ဘာသာ (၃) -----	
လူမျိုးစု (၄) -----			
လူမျိုးစုရော -----		ဘာသာရော -----	
	အရေအတွက်		
မသန်စွမ်းသူများ	၇		
သက်ကြီးရွယ်အိုများ (၆၅ နှစ် နှင့် အထက်)	၁၆		
စစ်ဘေးရှောင်	-		

	အမျိုးသား (အရေအတွက်)	အမျိုးသမီး (အရေအတွက်)
လူဦးရေ		
လူမျိုးစု (၁) -----		
လူမျိုးစု (၂) -----		
လူမျိုးစု (၃) -----		
လူမျိုးစု (၄) -----		
လူမျိုးစု (၅) -----		
အိမ်ထောင်ဦးစီး		



(ခ) အခြေခံအဆောက်အအုံ အသုံးအဆောင်များ

စာသင်ကျောင်း	အမှတ် ခြံမပါ	ကျန်းမာရေး	အမှတ် ခြံမပါ	ဘာသာရေး အဆောက် အအုံများ	အမှတ် ခြံမပါ
အထက်တန်းကျောင်း	<input type="checkbox"/>	ဆေးရုံ	<input type="checkbox"/>	စေတီ	<input type="checkbox"/>
အလယ်တန်းကျောင်း	<input type="checkbox"/>	ကျန်းမာရေးဌာန	<input type="checkbox"/>	ဘုန်းကြီးကျောင်း	<input type="checkbox"/>
မူလတန်းကျောင်း	<input type="checkbox"/>	ကျန်းမာရေးဌာနခွဲ	<input type="checkbox"/>	ဟိန္ဒူဘုရားကျောင်း	<input type="checkbox"/>
မူကြိုကျောင်း	<input checked="" type="checkbox"/>	ဆေးပေးခန်း	<input type="checkbox"/>	ရေစက်ယာဉ်ကျောင်း	<input checked="" type="checkbox"/>
အခြား	<input type="checkbox"/>	အခြား	<input type="checkbox"/>	ဗလီ	<input type="checkbox"/>
				အခြား	<input type="checkbox"/>
မှတ်ချက်		မှတ်ချက်		မှတ်ချက်	

(ဂ) ကျွမ်းကျင်သူများမှတ်တမ်း (ကျေးရွာတွင်နေထိုင်သော သို့မဟုတ် တခြားရွာမှလာရောက်သော ကျွမ်းကျင်သူများ)

(၁) စာသင်ကျောင်း			(၂) ကျန်းမာရေး			(၃) လက်မှုပညာရှင်		
	ရွာတွင်းနေ ထိုင်သူ	အခြားရွာမှ လာသူ		ရွာတွင်းနေ ထိုင်သူ	အခြား ရွာမှ လာသူ		ရွာတွင်း နေထိုင်သူ	အခြားရွာ မှလာသူ
မူလတန်းပြဆရာ/မ	<input checked="" type="checkbox"/>	<input type="checkbox"/>	ဆရာဝန်	<input type="checkbox"/>	<input type="checkbox"/>	လက်သမား	<input checked="" type="checkbox"/>	<input type="checkbox"/>
အထက်တန်းပြဆရာ/မ	<input type="checkbox"/>	<input type="checkbox"/>	လက်ထောက် ကျန်းမာရေးမှူး	<input type="checkbox"/>	<input type="checkbox"/>	ပန်းရံ	<input checked="" type="checkbox"/>	<input type="checkbox"/>
အလယ်တန်းပြဆရာ/မ	<input checked="" type="checkbox"/>	<input type="checkbox"/>	အမျိုးသမီးကျန်းမာရေး ဆရာမ	<input type="checkbox"/>	<input type="checkbox"/>	လျှပ်စစ်ကျွမ်းကျင်၊ မီးသမား	<input checked="" type="checkbox"/>	<input type="checkbox"/>
မူကြိုဆရာ/မ	<input checked="" type="checkbox"/>	<input type="checkbox"/>	သားဖွားဆရာမ	<input checked="" type="checkbox"/>	<input type="checkbox"/>	ရေပိုက်သွယ်သူ	<input checked="" type="checkbox"/>	<input type="checkbox"/>
အခြား	<input type="checkbox"/>	<input type="checkbox"/>	ပြည်သူ့ကျန်းမာရေးလုပ်သား	<input type="checkbox"/>	<input type="checkbox"/>	စက်ပြင်ဆရာ	<input checked="" type="checkbox"/>	<input type="checkbox"/>
မှတ်ချက်			မှတ်ချက်			မှတ်ချက်		

(ဃ) ကျေးရွာသို့ ရောက်ရှိနိုင်သည့် လမ်းအခြေအနေ / ကျေးရွာတစ်ရွာသည် ၎င်း၏ ကျေးရွာအုပ်စုနှင့် ဆက်သွယ်ထားသော လမ်းအခြေအနေ (အောက်ပါတို့ကိုပိုင်းပါ)

ကျောက်ကြမ်းလမ်း ကတ္တရာလမ်း ကွန်ကရစ်လမ်း မော်တော်ဆိုင်ကယ်လမ်း
 ကျောက်ခင်းလမ်း မြေသားလမ်း လူသွားလမ်း အခြား _____



(င) ကျေးရွာဖွံ့ဖြိုးမှုစီမံချက်

ပိုင်းပါ

(၁) လူထုဗဟိုပြုစီမံကိန်းမစတင်မီ ဤကျေးရွာတွင်ကျေးရွာဖွံ့ဖြိုးမှု စီမံချက်ရှိခဲ့ပါသလား?

ရှိပါသည်/မရှိပါ/မသိပါ

(၂) ရှိခဲ့ပါလျှင် ဤစီမံချက်ကို မည်သည့် ခုနှစ်တွင်ပြင်ဆင်ခဲ့ပါသနည်း?

နှစ်-----/မသိပါ

(၃) ဤစီမံချက်ကို မြို့နယ်မှအတည်ပြုခဲ့ပါသလား?

ပြုခဲ့ပါသည်/မပြုခဲ့ပါ /မသိပါ

(စ) ခရီးအကွာအဝေး

(၁) ဤကျေးရွာ၏ဗဟိုမှ ၎င်းကျေးရွာအုပ်စု၏ဗဟိုအထိ ခရီးပိုင်မည်မျှကွာဝေးသနည်း?

၅၈၈၃ မိုင်-----/မသိပါ

(၂) ဤကျေးရွာမှ ၎င်းကျေးရွာအုပ်စုဗဟိုအထိ သွားလာရာတွင်ကြာမြင့်သည့်အချိန်။

ခြောက်သွေ့ရာသီတွင်ကြာချိန် ----- ၃ နိန့် ၆ ထော်လာဂျီ/မော်တော်ဆိုင်ကယ်/ခြေလျှင်/လား/မော်တော်ဘုတ်/ အခြား -----

မိုးရာသီတွင်ကြာချိန် ----- ၃ နိန့် ၆ ထော်လာဂျီ/မော်တော်ဆိုင်ကယ်/ခြေလျှင်/လား/မော်တော်ဘုတ်/ အခြား -----

(ဆ) ဖတ်ဝန်းကျင်ဆိုင်ရာ သဘာဝဘေးအန္တရာယ်

ဤကျေးရွာတွင် ရေကြီးခြင်းကိုသို့ သဘာဝဘေးအန္တရာယ်ကျရောက်ဖူးခြင်း ရှိပါသလား။

မရှိပါ / ရှိပါသည် / ရှိလျှင်ဖော်ပြပါ ----- မေ့မော့ / မျိုးမောင် ၆၇၅၂၆

(ဇ) ကျေးရွာတွင် ခွဲစည်းထားသော အဖွဲ့အစည်းများ

လူထုဗဟိုပြုစီမံကိန်းမတိုင်မီ ဤကျေးရွာတွင် ကျေးရွာဖွံ့ဖြိုးရေးအတွက် အစိုးရ (သို့) ရွာသားများကိုယ်တိုင်(သို့) စီမံကိန်းတစ်ခုခုမှ ခွဲစည်းထားသည့် အဖွဲ့အစည်းများရှိပါသလား။

(၁) ရွာပတ်ကလေး / ကျွယ်ကလေး / ရွာခင်းကလေး /

(၂) -----

ကျေးရွာခေါင်းဆောင်

အမည် - ဒိုးမောင်လှ

လက်မှတ် [Signature] နေ့စွဲ ၃.၁၂.၂၀၁၆

လူထုစည်းရုံးရေးမှူး

အမည် - ဒေါ်ဂျွေ

လက်မှတ် [Signature] နေ့စွဲ ၃.၁၂.၂၀၁၆



ပုံစံ - ၈-၂ - စီမံကိန်းစက်ဝန်းအချိန်ဇယား (PC 2)

လမ်းညွှန်ချက်၊ သက်ဆိုင်ရာလူထုစည်းရုံးရေးမှူး၊ လက်ထောက်နည်းပညာနည်းပညာမှူးများမှ စီမံကိန်းစက်ဝန်းအဆင့်တစ်ခုစီပြီးစီးတိုင်း ကျေးရွာနှင့် ကျေးရွာအုပ်စုအတွက် ဤပုံစံကို ဖြည့်သွင်းရမည်။

စည်းရုံးရေးမှူး/ဝန်ထမ်း အမည် **ဒေါ်ဂျွေ**

ဇနီးစွဲ **၂၄.၁၂.၂၀၁၆** စက်ဝန်းအားအမှတ်ဖြစ်ပါ စက်ဝန်း(၁) စက်ဝန်း(၂) စက်ဝန်း(၃) စက်ဝန်း(၄)

ပြည်နယ်/တိုင်း **ကယား** မြို့နယ် **ဒီပဲယဲ** ကျေးရွာအုပ်စု **ဒီပဲယဲ** ကျေးရွာ **သာယာ**

စီမံကိန်းဆောင်ရွက်မှုအဆင့်များ	ဇနီးစွဲ		အစည်းအဝေးတွင်တက်ရောက်သူအရေအတွက်			
	စတင်သည့် ဇနီး	ပြီးဆုံးသည့်ဇနီး	အမျိုးသား အရေအတွက်	အမျိုးသမီး အရေအတွက်	အိမ်ထောင်စု အရေအတွက်	လူမျိုးစုတက်ရောက်သူ အရေအတွက် နှင့် လူမျိုးစုအမည်
၁။ ကျေးရွာစီမံကိန်း မိတ်ဆက်အစည်းအဝေး	၂၃.၁၂.၁၆	၂၃.၁၂.၁၆	၂၇	၂၇	၄၄	၄၄ ကယား
၂။ ကျေးရွာဖွံ့ဖြိုးရေး စီမံချက်ရေးဆွဲခြင်း အစည်းအဝေး	၂၄.၁၂.၁၆	၂၄.၁၂.၁၆	၂၄	၂၁	၄၀	၄၀ ကယား
၃။ ကျေးရွာအုပ်စု လုပ်ငန်းဆုံးဖြတ်ချက်ချသည့် အစည်းအဝေး	၂၇.၁.၁၇	၂၇.၁.၁၇	၂၃	၂၀	၄၃	၄ ၅၆း ၂၄ ကယား
၄။ မြို့နယ်အဆင့် စီမံကိန်းရေးဆွဲရေး နှင့် အကောင်အထည်ဖော်ရေးကော်မတီ၏ စီမံကိန်း သုံးသပ်မှု အစည်းအဝေး	၂၅.၁.၁၇	၂၅.၁.၁၇	မရှိ	မရှိ	မရှိ	မရှိ
၅။ မြို့နယ် စီမံကိန်းရေးဆွဲရေး နှင့် အကောင်အထည်ဖော်ရေး ကော်မတီ၏ဆုံးဖြတ်မှုကို ရွာသို့ အသိပေးအကြောင်းကြားသည့် အစည်းအဝေး	၂၆.၂.၁၇	၂၆.၂.၁၇	၂၃	၂၅	၃၈	၃၈ ကယား

၂၀



လူထုတဟိုပြု စီမံကိန်း၊ စီမံကိန်းလက်ခွဲ အပိုင်း - (၃) - ၂၉.၁၀.၂၀၁၆

၆။ စီမံကိန်းလုပ်ငန်းခွဲစီမံချက်ရေးဆွဲခြင်း အစည်းအဝေး	၁၇.၁၂.၁၇	၁၇.၁၂.၁၇	၅	၅	၁၀	၁၀	ကျွန်း
၆.၁။ စီမံကိန်းလုပ်ငန်း အကောင်အထည်ဖော် ရေးအစီအစဉ် ရေးဆွဲခြင်း	၁၇.၁၂.၁၇	၁၇.၁၂.၁၇	၅	၅	၁၀	၁၀	ကျွန်း
၆.၂။ ဝယ်ယူရေးအစီအစဉ် ရေးဆွဲခြင်း	၁၇.၁၂.၁၇	၁၇.၁၂.၁၇	၅	၅	၁၀	၁၀	ကျွန်း
၆.၃။ ဘဏ္ဍာရေးကုန်ကျမှု လျာထားအစီအစဉ် ရေးဆွဲခြင်း	၁၇.၁၂.၁၇	၁၇.၁၂.၁၇	၅	၅	၁၀	၁၀	ကျွန်း
၆.၄။ ပြင်/ထိန်းအစီအစဉ် ရေးဆွဲခြင်း	၁၇.၁၂.၁၇	၁၇.၁၂.၁၇	၅	၅	၁၀	၁၀	ကျွန်း
၇။ စီမံကိန်းလုပ်ငန်းခွဲ တိုးတက်မှု စောင့်ကြည့် အစည်းအဝေး							
၇.၁။ အစည်းအဝေး ပထမအကြိမ်							
၇.၂။ အစည်းအဝေး ဒုတိယအကြိမ်							
၇.၃။ အစည်းအဝေး တတိယအကြိမ်							
၈။ စီမံကိန်းလုပ်ငန်းခွဲ အပြီးသတ်စစ်ဆေးခြင်း အစည်းအဝေး							
၉။ လူထုစစ်ဆေးပွဲအစည်းအဝေး							

၂၃



ပုံစံ - ၀ - ၃ ကျေးရွာဖွံ့ဖြိုးရေး ဦးစားပေးအစဉ်အစဉ် (Form PC 3)

လမ်းညွှန်ချက်၊ အဆင့်(၃) ကျေးရွာမျှော်မှန်းချက်အစည်းအဝေး ပြီးဆုံးသောအခါ ကျေးရွာစီမံကိန်း အထောက်အကူပြု ကော်မတီသည် လူထုစည်းရုံးရေးမှူးအကူအညီဖြင့် ဤပုံစံကိုပြည့်စုံအောင် ပြည့်သွင်းရမည်။

လူထုစည်းရုံးရေးမှူး/ဝန်ထမ်း အမည် **ဒေါ်ဂိုဏ်**

နေ့စွဲ **၂၄.၁၂.၂၀၁၆** စက်ဝန်းအား အမှတ်ခြစ်ပါ (✓) စက်ဝန်း(၁)
 စက်ဝန်း(၂) စက်ဝန်း(၃) စက်ဝန်း(၄)

ပြည်နယ်/တိုင်း **ကယား** မြို့နယ် **ဒီပေါမြို့** ကျေးရွာအုပ်စု **ဘိုဇွန်** ကျေးရွာ **သာယာ**

က။ အခက်အခဲအတားအဆီးများအားရွေးနှေးခြင်း - ယခုလက်ရှိအခြေအနေတွင် ဤကျေးရွာဖွံ့ဖြိုးတိုးတက်ရေးအတွက် အဓိက အခက်အခဲအတားအဆီးများသည် မည်သည်များဖြစ်ပါသနည်း။ (အမျိုးသား/သမီး အနည်းဆုံးအခက်အခဲ ၅ ခုစီဖော်ပြပါ)

အမျိုးသား အဖွဲ့မှ တင်ပြသောအခက်အခဲအတားအဆီးများ	အမျိုးသမီး အဖွဲ့မှ တင်ပြသောအခက်အခဲအတားအဆီးများ
၀ ကျွန်ုပ်တို့၏ အခက်	၀ ရွာတွင်း လူထုဝတ် ပစ္စည်းများ
၂ ပညာရေး အခက်	၂ ဆောက်လုပ်ရေး မလုပ်ကိုင်မှု
၃ ရွာတွင်း လူထုဝတ် အခက်	၃ ကမ်းခြေအခက်
၄ ဆောက်လုပ်ရေး မလုပ်ကိုင်မှု	၄ ကျွန်ုပ်တို့၏ အခက်
၅	၅

ခ။ မျှော်မှန်းခြင်း - နောင်လာမည့် (၅) နှစ် အတွင်း ကျေးရွာဖွံ့ဖြိုးရေး မျှော်မှန်းလျာထားချက်များအား တင်ပြပါ။

အမျိုးသားအဖွဲ့မှ တင်ပြသောမျှော်မှန်းချက်များ	အမျိုးသမီးအဖွဲ့မှ တင်ပြသောမျှော်မှန်းချက်များ
၀ ဆေးပေးခန်း ပြုစုခြင်း	၀ ရေခဲသေတ္တာ တည်ဆောက်ခြင်း
၂ ကျွန်ုပ်တို့၏ အခက်	၂ ဆောက်လုပ်ရေး မလုပ်ကိုင်မှု
၃ ရွာတွင်း လူထုဝတ် အခက်	၃ ရွာတွင်း လူထုဝတ် အခက်
၄ ကမ္ဘာ့ဘဏ် ဝန်ထောက်	၄ ရွာတွင်း ဆေးပေးခန်း ပြုစုခြင်း
၅ ရေနှင့် အခက်	၅

ဂ။ လူထုစီမံကိန်း၏ လာမည့် (၃) နှစ်အတွက် အကျိုးဝင်သော ဦးစားပေး ဖွံ့ဖြိုးတိုးတက်မှု လုပ်ငန်း အစီအစဉ်များအားဖော်ပြပါ။

အဆင့်	ကျေးရွာအတွက် ဦးစားပေး ဖွံ့ဖြိုးတိုးတက်မှု လုပ်ငန်းစဉ်များ	အဆိုပြုသူ (အမျိုးသားများ/ အမျိုးသမီးများ/အမျိုးသား+ အမျိုးသမီး)	ခန့်မှန်းကုန်ကျ စရိတ်	အကျိုးခံစားခွင့်ရှိသူ ခန့်မှန်းခြေ အရေအတွက်
၀	ကျောက်ချောသစ်	m + b	၁၅၀၀၀၀	၄၄၀ ဦး
၂	ကျောက်ချောသစ်	m + b	၄၆၅၀၀၀	~
၃	ကမ္ဘာ့ဘဏ် / ရေကန်	m + b	၅၀၀၀၀၀	~
၄	ခန့်ပေးဆောင်	m -	၂၀၀၀၀၀	~
၅				



လူထုစီမံကိန်း၊ စီမံကိန်းလက်ခွဲ အပိုင်း - (၃) - ၂၉.၁၀.၂၀၁၆

ဃး လူထုစီမံကိန်း၏ လာမည့် (၃) နှစ်အတွက်အကျိုးမပင်သော ဦးစားပေး ဖွံ့ဖြိုးတိုးတက်မှု လုပ်ငန်း အစီအစဉ်များအားဖော်ပြပါ။

အဆင့်	ကျေးရွာအတွက် ဦးစားပေး ဖွံ့ဖြိုးတိုးတက်မှု လုပ်ငန်းစဉ်များ	အဆိုပြုသူ (အမျိုးသားများ/ အမျိုးသမီးများ/အမျိုးသား+ အမျိုးသမီး)	အခန်းကဏ္ဍ
၁			
၂			
၃			
၄			
၅			
၆			
၇			
၈			
၉			
၁၀			
၁၁			
၁၂			

ဥက္ကဋ္ဌ ၊ ကျေးရွာစီမံကိန်းအထောက်အကူပြုကော်မတီမှ အတည်ပြုသည်။

အမည် ဒေါ်အိန္ဒြေ လက်မှတ် [Signature] ဝန်.စွဲ ၂၄.၁၂.၂၆

နောက်ဆက်တွဲ(၄) ခြားနားသောအပိုင်းများအတွက် ဦးစားပေးဖွံ့ဖြိုးရေးလုပ်ငန်းစဉ်

အနစ်ချုပ်

မှရင်းသည်အား VPSC တွင်ထားရှိရပါမည်၊အခြားဌာနများနှင့် ညှိနှိုင်းရန်အတွက် မိတ္တူအား TPIC သို့ပို့ရပါမည်၊MIS data အနေဖြင့် သွင်းရန် မလိုအပ်ပါ။

	အဆင့်	လုပ်ငန်း	မည်သူဦးစားပေးလဲ	ကျေးရွာမှတာဝန်ခံသူ (သို့) အုပ်စု	ပြင်ပမှမည်သူ ထောက်ပံ့ မလဲ
အခြေခံအဆောက်အအုံ	၁	ကျောက်ချောကပ်	<input checked="" type="checkbox"/> မ <input checked="" type="checkbox"/> ကျား		
	၂	ကျောက်ချောကပ်	<input checked="" type="checkbox"/> မ <input checked="" type="checkbox"/> ကျား		
	၃	ခဲစိစိတွင်း / ရေကန်	<input checked="" type="checkbox"/> မ <input checked="" type="checkbox"/> ကျား		
	၄	ခါး၊ မအောင်	<input type="checkbox"/> မ <input checked="" type="checkbox"/> ကျား		
	၅		<input type="checkbox"/> မ <input type="checkbox"/> ကျား		
အသကာမွေးဝမ်းကျောင်း/စိတ်ပျိုးရေး	၁		<input type="checkbox"/> မ <input type="checkbox"/> ကျား		
	၂		<input type="checkbox"/> မ <input type="checkbox"/> ကျား		
	၃		<input type="checkbox"/> မ <input type="checkbox"/> ကျား		
	၄		<input type="checkbox"/> မ <input type="checkbox"/> ကျား		
	၅		<input type="checkbox"/> မ <input type="checkbox"/> ကျား		
ကျန်းမာရေးနှင့် အာဟာရ	၁		<input type="checkbox"/> မ <input type="checkbox"/> ကျား		
	၂		<input type="checkbox"/> မ <input type="checkbox"/> ကျား		
	၃		<input type="checkbox"/> မ <input type="checkbox"/> ကျား		
	၄		<input type="checkbox"/> မ <input type="checkbox"/> ကျား		
	၅		<input type="checkbox"/> မ <input type="checkbox"/> ကျား		
ပညာရေး	၁		<input type="checkbox"/> မ <input type="checkbox"/> ကျား		
	၂		<input type="checkbox"/> မ <input checked="" type="checkbox"/> ကျား		
	၃		<input type="checkbox"/> မ <input type="checkbox"/> ကျား		



လူထုဗဟိုပြု စီမံကိန်း၊ စီမံကိန်းလက်ခွဲ အပိုင်း - (၃) - ၂၉.၁၀.၂၀၁၆

ပုံစံ - ၈ - ၄ ကျေးရွာအုပ်စုစီမံကိန်းလုပ်ငန်းခွဲရွေးချယ်ခြင်းပုံစံ (Form PC 4)

လယ်ညှန်ရွက်၊ စီမံကိန်းလုပ်ငန်းခွဲရွေးချယ်မှုအစည်းအဝေးပြီးနောက်တွင် ကျေးရွာအုပ်စုမှ CF/TF တို့၏ အကူအညီရယူ၍ ကျေးရွာစီထောက်ကော်မတီမှ လက်မှတ်ရေးထိုးပြီး အဆိုပါပုံစံအား ပြည့်စုံအောင်ဖြည့်သွင်းရမည်။ ဤပုံစံအား ပြည့်စုံစွာဖြည့်သွင်းပြီးပါက ကျေးရွာအုပ်စုမှ ပြီးတိုးတက်ရေးစီမံချက်တွင် TPIC သို့ ပေးပို့ရန်အတွက် နောက်ဆက်တွဲအဖြစ် ထားရှိရမည်။ CF မှ ကျေးရွာတစ်ရွာချင်းစီ၏ စီမံကိန်းလုပ်ငန်းခွဲဆိုင်ရာ အချက်အလက်များကို MIS သို့ ထည့်သွင်းရမည်။ (ယခုနှစ်စီမံကိန်းလုပ်ငန်းခွဲ မလုပ်ကိုင်သော ကျေးရွာများ မပါဝင်ပါ။)

ကျေးရွာစည်းရုံးရေးမှူး/ဝန်ထမ်းအမည် ရွှေညိုစိန်၊ ဒေါ်လက်ခက်

နေ့စွဲ ၁၆. ၁. ၁၇ စက်ဝန်းအားအမှတ်ခြစ်ပေးပါ။ (✓) စက်ဝန်း(၁) စက်ဝန်း(၂) စက်ဝန်း(၃) စက်ဝန်း(၄)

ပြည်နယ်/တိုင်း ကယား၊ မြို့နယ် ဒီးဒောက်၊ ကျေးရွာအုပ်စု ပိုက်

ကျေးရွာအမည်	ထောက်ခွန်ပည့် လုပ်ငန်းများ	အတိုင်းအတာ	စနစ်/တိုက်ရိုက် အကျိုးစီးပွား ရှိသူများ	အဆိုပြုတင်ပြသူ <input type="checkbox"/> ကျား <input type="checkbox"/> မ <input type="checkbox"/> ကျား+မ	ခန့်မှန်းကျန်ကျစဉ်			စုစုပေါင်း
					စီမံကိန်းမှ ထည့်ဝင်မှု	ကျေးရွာမှ ထည့်ဝင်မှု	အခြားထည့်ဝင်မှု (ခေါ်ပြပါ) ထည့်ဝင်ငွေ အမည်/အဖွဲ့	
၁၀ပယ်ပဲ	ကျောက်ချော လမ်း	၁၅၂ x ၈' x ၉"	444	<input type="checkbox"/> ကျား <input type="checkbox"/> မ <input type="checkbox"/> ကျား+မ	၂, ၆၅၅, ၀၀၀			
အိုကောထူး	မုကြေး ကျောင်း	၁၈' x ၁၄' x ၁၅' ၁၈' x ၁၃' x ၁၅'	၃၀၄	<input type="checkbox"/> ကျား <input type="checkbox"/> မ <input type="checkbox"/> ကျား+မ	၂, ၆၅၅, ၀၀၀ -			
ကွန်းစော	ခန့်အဆောင်	၆၀' x ၂၀' x ၁၅'	1188	<input type="checkbox"/> ကျား <input type="checkbox"/> မ <input type="checkbox"/> ကျား+မ	၂၅, ၅၀, ၀၀၀ -			

ရက်စွဲ: ကျေးရွာအုပ်စု ဝိ/ထောက်ကော်မတီ ဥက္ကဋ္ဌ အမည် ရွှေကျော်စင်၊ လက်မှတ် [Signature] ရက်စွဲ 17. 1. 17

ဒီးဒောက်ခရိုင်: [Signature] 17. 1. 17

၆၇

အိုကောအုပ်စု၊ သာယာ ကျေးရွာ အရင်းအမြစ် ထိန်းချုပ်မှုပြဇယား

မုန်စု = ဒိုင်ကေ
ကျေးရွာ = သာယာ

အရင်းအမြစ်ထိန်းချုပ်မှု ပုံပြဇယား

၂၀၁၅-၁၆
၂၀၁၆-၁၇
၂၀၁၇-၁၈

ကျား



မ



ကျား + မ



- သစ်တော
- ရိပ် သစ်
- ကျေးရွာ
- တံခွန်တိုင် ခန်းမ
- ထေရီ၊ ဆေး၊ ကျေးဇူး
- ကျေးဇူး
- ကျေးဇူး

- ကျေးဇူး
- ကျေးဇူး
- ကျေးဇူး
- ကျေးဇူး
- ကျေးဇူး
- ကျေးဇူး
- ကျေးဇူး

အိုကောအုပ်စု၊ သာယာ ကျေးရွာ ၏ ဦးစားပေးလုပ်ငန်း ရွေးချယ်သတ်မှတ်ခြင်း

သာယာကျေးရွာ အိုကောအုပ်စု	ဦးစားပေးလုပ်ငန်း အဆင့် သတ်မှတ်ခြင်း ရက်စွဲ - ၁.၂၂.၂၀၂၀		
စဉ်	အကြောင်းအရာ (လုပ်ငန်း ခွဲ)	အဆင့်	ပြဿနာ
	ကျောက် ကျောက်	၁	
	ကျောက် ကျောက်	၂	
	အစိစိစွဲ ကျောက်	၃	
	ခင်းမတော မ'x'ခ'	၄	

အိုကေအုပ်စု၊ သာယာ ကျေးရွာ ၏ ဖွံ့ဖြိုးရေးလုပ်ငန်း

ကျေးရွာ၏ 'ဖွံ့ဖြိုးရေး' လုပ်ငန်း

အသုံးပြုသည့်

ဘေ.ပေ.ခန့်

ကျေးရွာအုပ်စု

ကိစ္စတင်/ကိစ္စ

ခန့်.ပေ.ခန့်

အသုံးပြုသည့်

အုပ်စု အုပ်စု

ကျေးရွာ = သာယာ

နှစ် = ၂၀၁၄.၁၂.၂၀၁၆

ကျေးရွာအုပ်စု

ကျေးရွာအုပ်စု

ကျေးရွာအုပ်စု

ကျေးရွာအုပ်စု

(၁၃-၁၂-၂၀၁၆) ရက်နေ့ **အိုဂျီ** ကျေးရွာအုပ်စု၊ **သာယာ** ကျေးရွာ
 တွင်ကျင်းပပြုလုပ်ခဲ့သည့် ပထမအကြိမ်ကျေးရွာ
 အစည်းအဝေးမှတ်တမ်း

တက်ရောက်သူဦးရေ - ကျား (၂၆) + မ (၂၂) = (၄၈) ဦး

ရည်ရွယ်ချက် (၁) လူထုဗဟိုပြုစီမံကိန်း၏ ကျေးရွာဖွံ့ဖြိုးရေးအခြေခံသဘောတရားများ ရှင်းလင်းနိုင်ရန်။

- (၂) ကျေးရွာလူထုအား စီမံကိန်းစက်ဝန်း၊ စီမံကိန်းလုပ်ထုံးလုပ်နည်းများ၊ ဆောင်ရွက်ရန်များကို သိနားလည်စေရန်။
- (၃) စီမံကိန်းနှင့်သက်ဆိုင်သောသူများ၏ တာဝန်များကို ရှင်းပြနိုင်စေရန်။
- (၄) စေတနာ့ဝန်ထမ်းရွေးချယ်နိုင်ရန်။
- (၅) လူမှုဆန်းစစ်ချက်များပြုလုပ်နိုင်ရန်။

ပထမအကြိမ်ကျေးရွာအစည်းအဝေးကို မစတင်မီ တက်ရောက်သူစာရင်းကို ကောက်ယူပြီး နံနက် (၉:၃၀) နာရီတွင် စတင်ခဲ့ကြရာ ရှေးဦးစွာ ကျေးရွာအုပ်ချုပ်ရေးမှူး ဦး ဖောင်လှ မှ အဖွင့် အမှာစကားပြောကြားခြင်း အစီအစဉ်ပင် ဖြစ်ပါသည်။ ထို့နောက် တာဝန်ကျဆရာမ ဒေါ် ဂျီမီ မှ လူထုဗဟိုပြုစီမံကိန်းမိတ်ဆက်ခြင်းကို အချက် (၁၅) ချက်ဖြင့် ရှင်းလင်းပေးခဲ့ပြီး တစ်ဆက်တည်းမှာပင် လူထုဗဟိုပြုစီမံကိန်းစက်ဝန်းပါ (အပိုင်း ၆ ပိုင်း နှင့် အဆင့် ၁၄ ဆင့်)ကို ရှင်းလင်းပြောကြားခဲ့ပါသည်။

ဆက်လက်ပြုလုပ်ရမည့်အစီအစဉ်အရ ကျေးရွာစေတနာ့ဝန်ထမ်းရွေးချယ်ခြင်းအစီအစဉ်ဖြစ်ပြီး ထိုကျေးရွာအနေဖြင့် ယခင်ရွေးချယ်ထားပြီးသော စေတနာ့ဝန်ထမ်းကိုသာ ပြန်လည်အတည်ပြုသဖြင့် အသစ်ထပ်မံရွေးချယ်ရန်မလိုအပ်ချေ။ ထို့နောက် စီမံကိန်းနှင့်ပါဝင်ပတ်သက်သူများ၏ တာဝန်များကို ဆက်လက် ရှင်းလင်းတင်ပြပေးခဲ့ပါသည်။

ထို့နောက် လူမှုဆန်းစစ်ချက်လုပ်ဆောင်ချက်များကို ကျေးရွာလူထုနှင့်အတူ ဆန်းစစ်ဖော်ထုတ် ခဲ့ကြရာတွင် ယခင်နှစ်ပြုလုပ်ခဲ့သော ကျေးရွာဖွံ့ဖြိုးရေးအစီအစဉ်စာအုပ်ကို မှီငြမ်းပြီး ဖြည့်စွက် အတည်ပြုခဲ့ကြပါသည်။ ပြုလုပ်ခဲ့သော လူမှုဆန်းစစ်ချက်များမှာ - လူမှုရေးနှင့်အရင်းအမြစ်ပြုမေ့ပုံ၊ ဥစာဓနကြွယ်ဝမှုသတ်မှတ်ချက်၊ ကျား-မရေးရာပိုင်ဆိုင်မှုနှင့်ထိန်းချုပ်မှု၊ ရာသီခွင်ပြ ဇယားရေးဆွဲခြင်း၊ ပင့်ကူအိမ်သုံးသပ်ချက်နှင့် အဖွဲ့အစည်းဆိုင်ရာချိတ်ဆက်မှုအခြေပြဇယား စသည်တို့ပင်ဖြစ်ပါသည်။

ထိုအစီအစဉ်များအားလုံးပြီးနောက် ပထမအကြိမ်ကျေးရွာအစည်းအဝေးကို မွန်းလွဲ (၃:၀၀) မိနစ်တွင် အောင်မြင်စွာ ပိတ်သိမ်းနိုင်ခဲ့ပါသည်။

မှတ်တမ်းတင်သူ - ဒေါ်ဂျီမီ
 လူထုစည်းရုံးရေးမှူး

(၁၄-၁၂-၂၀၁၆) ရက်နေ့ နေ့စဉ် ကျေးရွာအုပ်စု၊ သာယာဝတီ ကျေးရွာ
 တွင်ကျင်းပပြုလုပ်ခဲ့သည့် ဒုတိယအကြိမ်ကျေးရွာ
 အစည်းအဝေးမှတ်တမ်း

တက်ရောက်သူဦးရေ - ကျား (၁၃) + မ (၂၁) = (၃၄) ဦး

- ရည်ရွယ်ချက် (၁) ကျေးရွာဖွံ့ဖြိုးရေးအစီအစဉ်အတွက် ပြင်ဆင်ခြင်း နှင့်
 (၂) ကျေးရွာကိုယ်စားလှယ်များနှင့် ကော်မတီအဖွဲ့ဝင်များ ရွေးချယ်ခြင်း။

ဒုတိယအကြိမ်ကျေးရွာအစည်းအဝေးကို မစတင်မီ တက်ရောက်သူစာရင်းကို ကောက်ယူပြီး နံနက် (၉း၃၀) နာရီတွင် စတင်ခဲ့ကြရာ ရှေးဦးစွာ ပထမအကြိမ်ကျေးရွာအစည်းအဝေးတွင် ပြုလုပ်ခဲ့သော လူမှုဆန်းစစ်ချက်များအား ကျေးရွာလူထုသို့ ပြန်လည်တင်ပြခြင်းဖြစ်ပါသည်။ ထို့နောက် တာဝန်ကျဆရာမ ဒေါ် ဂျီမီ မှ အခက်အခဲပြသနာစာရင်း၊ ဦးစားပေးမျှော်မှန်းချက်များနှင့် ဖွံ့ဖြိုးတိုးတက်ရေး လုပ်ငန်း အစီအစဉ်များစာရင်းကို ပြန်လည်ဖော်ထုတ်ဆွေးနွေးစေခဲ့ပါသည်။

ထို့နောက် လုပ်ငန်းရွေးချယ်အတည်ပြုခြင်းကို ကောင်းမွန်စွာရွေးချယ်နိုင်ရန် အကျိုးဝင်သော လုပ်ငန်း/ မဝင်သော လုပ်ငန်းများကို ရှင်းပြပေးခဲ့ပါသည်။ ထို့နောက် ဦးစားပေးအဆင့်သတ်မှတ်ခြင်းကို အတည်ပြုရွေးချယ်စေခဲ့ပါသည်။

ပြီးသည်နှင့်အကာအကွယ်များ၊ ကော်မတီဝင်များ၏တာဝန်များနှင့် ဆောင်ရန်ရှောင်ရန် များကို ဆက်လက်ရှင်းပြပေးခဲ့ပါသည်။ ကော်မတီဝင်များအပြောင်းအလဲမရှိသဖြင့် ပြန်လည်ဖွဲ့စည်းရန်မလိုအပ်ပါ။ ထို့နောက် အကြံပြုတိုင်ကြားရေးစနစ်ကို ရှင်းပြပြီး အစီအစဉ်များအားလုံးပြီးနောက် ဒုတိယ အကြိမ်ကျေးရွာအစည်းအဝေးကို မွန်းလွဲ (၂း၃၀) မိနစ်တွင် အောင်မြင်စွာ ပိတ်သိမ်းနိုင်ခဲ့ပါသည်။

မှတ်တမ်းတင်သူ - ဒေါ်ဂျီမီ
 လူထုစည်းရုံးရေးမှူး

ဒိုက် အုပ်စု

သားယဉ်ရွာ၊ လူထုပူးပေါင်းပါဝင်သောလူမှုဆန်းစစ်ခြင်းနှင့် အကဲဖြတ်ခြင်းလုပ်ငန်းစဉ်

(PSA/PRA)အကျဉ်းချုပ်

စဉ်	အကြောင်းအရာ	ရက်စွဲ	ဦးတည်အုပ်စု	တက်ရောက်အုပ်စု			အဓိက ဆွေးနွေးချက်များ
				က	မ	ပ	
၁။	ကျေးရွာလူမှုရေးပြသယံဇာတပြမြေပုံ (Social map/ Resource map)	၂၀၁၆-၀၂-၂၀	ရပ်မိရပ်ဖ၊ တော်မတီကျေးရွာ လူထုများအားလုံး	၂၇	၂၂	၄၉	အိမ်အမျိုးအစားများ၊ အခြေခံအဆောက်အဦးများ၊ လမ်းပန်းဆက်သွယ်ရေးအခြေနေ၊ လယ်ယာမြေများ၊ ရေထွက်ပေါက်၊ရေလောင်ကန်၊ သစ်တောများ
၂။	လူမှုစီးပွားအဆင့်သတ်မှတ်ခြင်း (Wealth Ranking)	၂၀၁၆-၀၂-၂၀	ချမ်းသာ၊ အလယ်အလတ်၊ နွမ်းပါး၊	၂၇	၂၂	၄၉	ကျေးရွာလူမှုစီးပွားရေးကို အုပ်စုများခွဲခြားသတ်မှတ်နိုင်ရေးအတွက် အခြေခံစံနှုန်းများသတ်မှတ်ရန် အများလူထုသဘောတူ သတ်မှတ်ခြင်း
၃။	ကျား/မရေးရာကဏ္ဍ (Assect Mapping)	၂၀၁၆-၀၂-၂၀	ကျေးရွာအတွင်းရှိ အမျိုးသားနှင့် အမျိုးသမီးများ	၂၇	၂၂	၄၉	ကျေးရွာအတွင်းရှိ အရင်းအမြစ်၊ ပိုင်ဆိုင်မှု၊ အခြေခံအဆောက်အဦး စသော လုပ်ငန်းများကို ဘယ်သူတွေက အသုံးပြု၊ ထိမ်းချုပ်နေသလဲဆိုတာကို ဆွေးနွေးမှုများပြုလုပ်ခြင်း
၄။	ပင့်ကူအိမ်ကွန်ယက် (Spider Web)	၂၀၁၆-၀၂-၂၀	အမျိုးသားများနှင့် အမျိုးသမီးများ၊ ကျေးရွာလူထု	၂၇	၂၂	၄၉	အမျိုးသားများနှင့် အမျိုးသမီးများ တန်းတူအခွင့်အရေး ရရှိမှုနှင့် မရရှိသည့် အကြောင်းအရင်းများ (လုပ်အားခ)
၅။	အဖွဲ့အစည်းချိတ်ဆက်ပုံ (Venn Diagram)	၂၀၁၆-၀၂-၂၀	ကျေးရွာအုပ်ချုပ်ရေးအဖွဲ့၊ ကျေးရွာစီထောက်အဖွဲ့၊ ကျေးရွာလူထု	၂၇	၂၂	၄၉	ကျေးရွာအတွင်းရှိ အဖွဲ့အစည်းများနှင့် မည်သို့သောလုပ်ငန်းများအတွက် မည်သည့်အဖွဲ့များ ချိတ်ဆက်လုပ်ကိုင်မှုရှိခြင်း

၆။	ရာသီခွင်ပြုပြင်မှု (Seasonal Calendar)	၁၃-၀၂-၂၀၁၆	ကော်မတီဝင်များ၊ အမျိုးသမီး/သား ဆင်းရဲနွမ်းပါးသူ	၂၇	၂၂	၄၉	စိုက်ပျိုးရိတ်သိမ်းကာလ (တောင်ယာ၊လယ်ယာ)၊ စီး ပွားရေး/ငွေရှာ(အရောင်း အဝယ်)၊ ပွဲတော်ချိန်၊ မိုးများ ကာလ၊ ကျန်းမာရေးဆိုးကာ လ၊ ဝင်ငွေအကောင်းဆုံး ကာလ၊ ဝင်ငွေအနည်းဆုံး ကာလ၊ အလုပ်ပါးကာလ၊ ရေရှားကာလ
၇။	အခက်အခဲ/ပြဿ နာ (Problem)	၁၄-၀၂-၂၀၁၆	အမျိုးသမီး၊ အမျိုး သား၊ လူထုအား လုံး	၃၂	၂၁	၄၀	ငွေကြေးအရင်းအနှီးမရှိ၊ လမ်းပန်းဆက်သွယ်ရေး၊ မီးလင်းရေး၊ ရေလုံလောက် မရှိ၊ ဖုန်းဆက်သွယ်ရေး၊ ကျန်းမာရေး၊ ပညာရေး၊ စီးပွားရေး၊ စည်းလုံးခြင်းမရှိ၊
၈။	ကျေးရွာ၏()နှစ်စာ မျှော်မှန်းချက်များ (Village Vision)	၁၄-၀၂-၂၀၁၆	ကျေးရွာလူထု အားလုံး	၃၂	၂၁	၄၀	စီးပွားရေးပိုမိုကောင်းမွန်လာ ၊ ပညာရေး၊ လူမှုရေး၊ ကျန်းမာရေး၊ ဘာသာရေး ပိုမိုကောင်းမွန်လာ၊ ကျေးရွာ စည်းလုံးခြင်းပိုမိုကောင်း မွန်လာ၊ စားဝတ်နေရေးပိုမို အဆင်ပြေလာ၊
၉။	ကျေးရွာဖွံ့ဖြိုးရေး လုပ်ငန်းစဉ်များ (Village Approve Vision)	၁၄-၀၂-၂၀၁၆	ကျေးရွာလူထု အားလုံး	၃၂	၂၁	၄၀	လမ်း(ကတ္တရာ)၊ မီး(လျှပ်စစ် မီး)၊ ခန်းမဆောင်၊ ရေလှောင်ကန်၊ ရေငုတ်/ပိုက်၊ စာသင်ကျောင်းတိုးချဲ့
၁၀။	ကျေးရွာဦးစားပေး လုပ်ငန်းစဉ်များ (Village Object Vision)	၁၄-၀၂-၂၀၁၆	ကျေးရွာလူထု အားလုံး	၃၂	၂၁	၄၀	ကျေးရွာဖွံ့ဖြိုးရေးလုပ်ငန်း စဉ်အဆင့်သတ်မှတ်ခြင်း၊ တိုင်းတာခြင်း၊ ခန့်မှန်းတူန့် ကျင့်ထုတ်ချက်ခြင်း၊ အကျိုးခံစားခွင့်ရှိသူ လူဦးရေ
၁၁။	ကျေးရွာသမိုင်း အကျဉ်းချုပ် (History)	၁၄-၀၂-၂၀၁၆	အမျိုးသမီး၊ အမျိုး သားလူထုအားလုံး	၃၂	၂၁	၄၀	ကျေးရွာစတင်တည်ထောင် သည့်ခုနှစ်၊ အိမ်ခြေ၊ လူဦး ရေ၊ လူမျိုး၊ ဘာသာ စသော ကျေးရွာသမိုင်းအချက်အ လက်အဆင့်ဆင့်များကို ဖော်ထုတ်ခြင်း၊