

ပြည်ထောင်စုသမ္မတမြန်မာနိုင်ငံတော်အစိုးရ
စိုက်ပျိုးရေး၊ မွေးမြူရေးနှင့် ဆည်မြောင်းဝန်ကြီးဌာန
ကျေးလက်ဒေသဖွံ့ဖြိုးတိုးတက်ရေးဦးစီးဌာန
ဒီးမော့ဆိုမြို့နယ်



လူထုဗဟိုပြုစီမံကိန်း

National Community Driven Development Project (NCDDP)



ကျေးရွာဖွံ့ဖြိုးရေးအစီအစဉ် (၂၀၁၇-၂၀၁၈)

Village Development Plan (VDP)

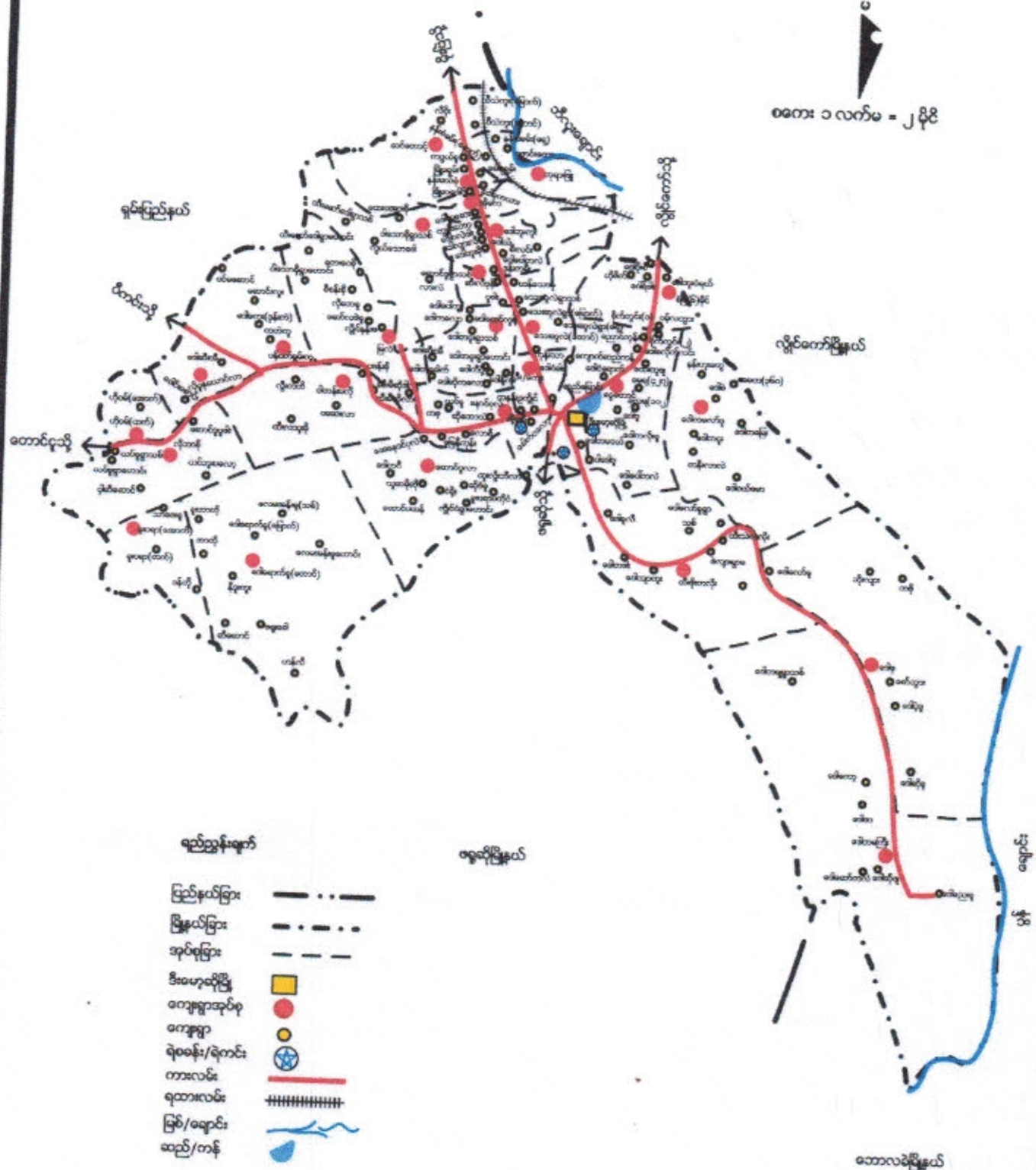
အိုကေကျေးရွာအုပ်စု၊ အိုကေထူးကျေးရွာ

မာတိကာ

ပိုဒ်	အကြောင်းအရာ	စာမျက်နှာ	
		မှ	ထိ
၁။	ဒီးမော့ဆိုမြို့နယ်မြေပုံ	၁	၁
၂။	ကျေးရွာအုပ်စုမြေပုံ	၂	၂
၃။	အုပ်စုတွင်ပါဝင်သော ကျေးရွာများစာရင်းနှင့်လူဦးရေ	၃	၃
၄။	ကျေးရွာမြေပုံ(တည်နေရာ)	၄	၄
၅။	ကျေးရွာမြေပုံသုံးသပ်ချက်	၅	၅
၆။	ကျေးရွာသမိုင်းကြောင်းအကျဉ်းချုပ်	၆	၆
၇။	ကျေးရွာအတွင်းရှိ ဥစ္စာဓနကြွယ်ဝမှုအဆင့်သတ်မှတ်ခြင်း	၇	၇
၈။	ကျေးရွာအတွင်းရှိ ဥစ္စာဓနကြွယ်ဝမှုအဆင့်သတ်မှတ်သုံးသပ်ချက်	၈	၈
၉။	ကျေးရွာအတွင်းရှိ ကျား/မဆိုင်ရာ ပင့်ကူအိမ်ဖော်ထုတ်ခြင်း	၉	၉
၁၀။	ကျေးရွာအတွင်းရှိ ကျား/မဆိုင်ရာ ပင့်ကူအိမ်ဖော်ထုတ်သုံးသပ်ချက်	၁၀	၁၀
၁၁။	ကျေးရွာအတွင်းရှိ အဖွဲ့အစည်းဆိုင်ရာချိတ်ဆက်မှုဖော်ထုတ်ခြင်း	၁၁	၁၁
၁၂။	ကျေးရွာအတွင်းရှိ အဖွဲ့အစည်းဆိုင်ရာချိတ်ဆက်မှုဖော်ထုတ်သုံးသပ်ချက်	၁၂	၁၂
၁၃။	ကျေးရွာအတွင်းရှိ ရာသီခွင်ပြဇယားများကိုဖော်ထုတ်ခြင်း	၁၃	၁၃
၁၄။	ကျေးရွာအတွင်းရှိ ရာသီခွင်ပြဇယားများကိုဖော်ထုတ်သုံးသပ်ချက်	၁၄	၁၄
၁၅။	ကျေးရွာအတွင်းရှိ ကော်မတီဝင်များစာရင်း/ခါတ်ပုံ	၁၅	၁၆
၁၆။	ကျေးရွာဖွံ့ဖြိုးရေးအစီအစဉ်ဆောင်ရွက်မှု မှတ်တမ်းခါတ်ပုံများ	၁၇	၁၇
၁၇။	ကျေးရွာအချက်အလက်ပုံစံ(၁)	၁၈	၂၀
၁၈။	စီမံကိန်းစက်ဝန်း အချိန်ဇယား(ပုံစံ-၂)	၂၁	၂၂
၁၉။	ကျေးရွာဖွံ့ဖြိုးရေးဦးစားပေးအစီအစဉ်(ပုံစံ-၃)	၂၃	၂၆
၂၀။	ကျေးရွာအုပ်စုစီမံကိန်းလုပ်ငန်းခွဲ ရွေးချယ်ခြင်း(ပုံစံ-၄)	၂၇	၂၈
၂၁။	ကျေးရွာအစည်းအဝေးမှတ်တမ်းများ	၂၉	၃၀
၂၂။	လူထုပူးပေါင်းပါဝင်သောလူမှုဆန်းစစ်ခြင်းနှင့် အကဲဖြတ်ခြင်းလုပ်ငန်းစဉ် (PSA/PRA) အကျဉ်းချုပ်ဇယား	၃၁	၃၂

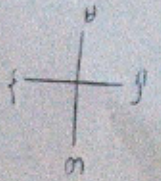
ဒီးမော့ဆိုမြို့နယ်အညွှန်းပြမြေပုံ

စကေး ၁ လက်မ = ၂ မိုင်



- ရည်ညွှန်းချက်**
- ပြည်နယ်ခြား: — · — · — ·
 - မြို့နယ်ခြား: - - - - -
 - အုပ်စုခြား: - - - - -
 - ဒီးမော့ဆိုမြို့: □ (yellow)
 - ကျေးရွာအုပ်စု: ● (red)
 - ကျေးရွာ: ● (yellow)
 - ရိပ်ခန်း/ရိကင်း: ⊗ (blue)
 - ကားလမ်း: — (red)
 - ရထားလမ်း: + + + + +
 - မြစ်/ချောင်း: ~~~~~ (blue)
 - တောင်/ကန်: ● (blue)

Հիմնական տեղադրություն



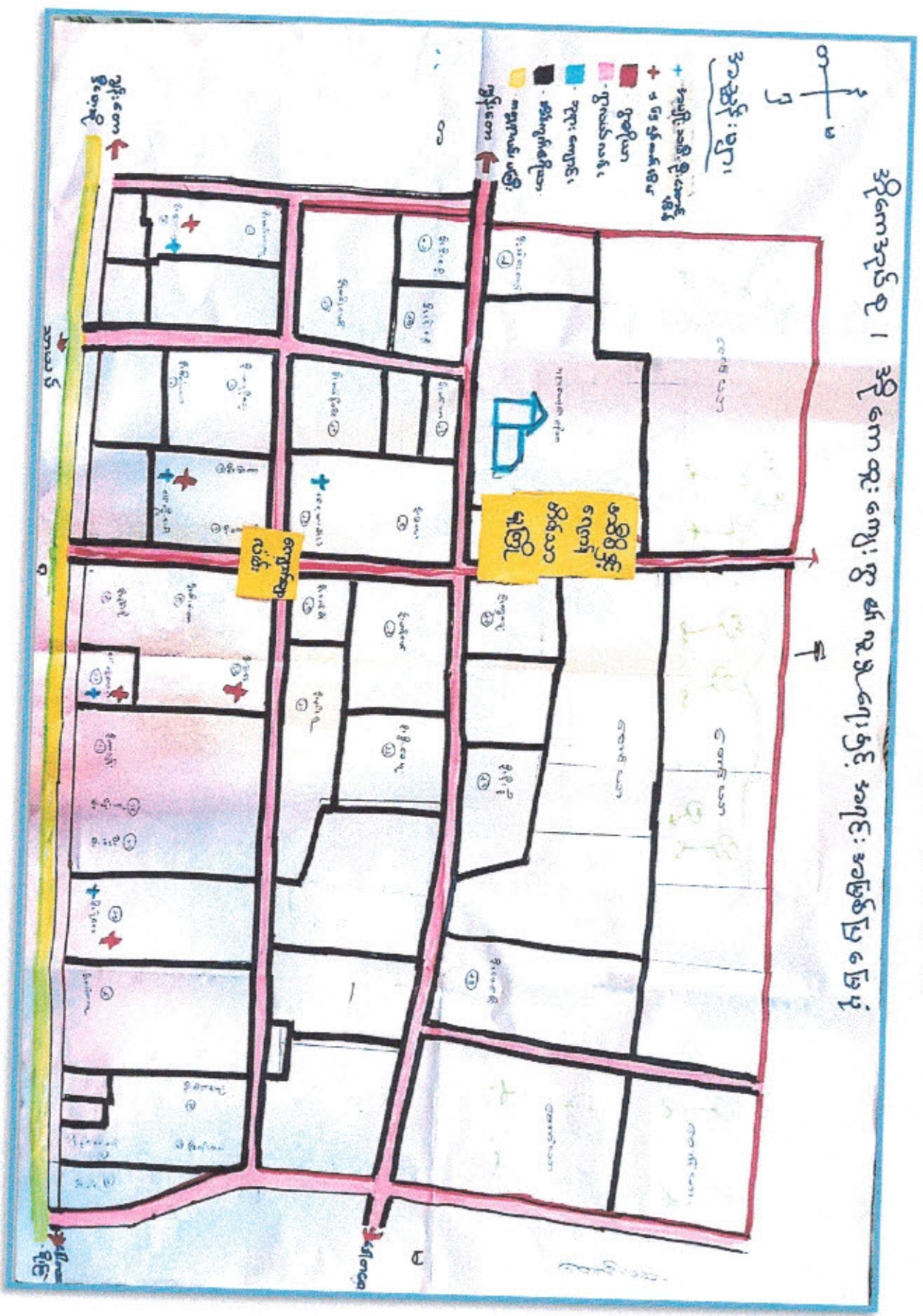
- Նշանակություն
- Վարձատար շենքեր -----
 - Սրահներ և խցիկներ
 - Սրահներ և խցիկներ
 - Սրահներ
 - Սրահներ
 - Սրահներ
 - Սրահներ
 - Սրահներ
 - Սրահներ
 - Սրահներ

အိုကေကျေးရွာအုပ်စုလူဦးရေစာရင်း / ကျေးရွာပေါင်း(၅)ရွာ

ကျေးရွာအမည်	အိမ်ခြေ	ကျား	မ	ပေါင်း
အိုကေ	၁၄၈	၄၀၈	၃၈၁	၇၈၉
အိုကေတူး	၄၂	၁၁၃	၉၆	၂၀၉
ဒေါ်တဆေး	၆၂	၁၅၁	၁၄၈	၂၉၉
သာယာ	၈၃	၂၁၅	၂၂၉	၄၄၄
ကျွန်းတော	၂၁၀	၅၈၃	၆၀၅	၁၁၈၈
စုစုပေါင်း	၅၄၅	၁၄၇၀	၁၄၅၉	၂၉၂၉

ဆိုကော ဆုပုံစု / ဆိုကောထူးကျေးရွာ ၏ လူမှုရေးအရင်းမြစ်ပြ မြေပုံ

ဆိုကောဆုပုံစု | ဆိုကောထူးကျေးရွာ ၏ လူမှုရေးအရင်းမြစ်ပြ မြေပုံ



ကျေးရွာမြေပုံသုံးသပ်ချက်

အိုကေအုပ်စု၊အိုကေထူးကျေးရွာ

ရက်စွဲ။ ။၈.၁၂.၂၀၁၆

အိုကေထူးကျေးရွာသည်ဒီမောဆို၏တောင်ဘက် ၊ ဒီမောဆို-မိုးမြဲ လမ်းမကြီးဘေး တွင် တည်ရှိသည်။ အိမ်ခြေ (၃၅)အိမ် လက်ရှိဖွဲ့စည်းထားသည့်ရွာ၏ အဓိကလုပ်ငန်းမှာ လယ်ယာ ၊ တောင်ယာများကို မှီပြီး အသက်မွေးဝမ်းကြောင်းပြုကြသည်။ အိုကေထူးကျေးရွာသည် မိုးတွင်းသောက် သုံးရေလုံလောက်စွာ ရရှိပြီး နွေရာသီမှာ သောက်သုံးရေလုံလောက်မှု မရပါသဖြင့် အဝီစိတွင်းနှင့် ရေ ကန် လိုအပ်နေပါသည်။ ဘာသာရေးနှင့် ပတ်သက်၍ ခရစ်ယာန်ဘာသာများကိုးကွယ်သူများ ဖြစ်ကြ သောကြောင့် ခရစ်ယာန်ဘုရားကျောင်းရှိပါသည်။ လူမျိုးမှာ ကယန်းလူမျိုးများ ဖြစ်ကြသည်။ ပညာရေး နှင့်ပတ်သက်၍ ယခုလက်ရှိ အိုကေထူးမူကြိုကျောင်းသည် ပျက်စီးဟောင်းနွမ်းနေပါသောကြောင့် ကလေးပညာရေးခက်ခဲနေပါသဖြင့် မူကြိုကျောင်းအသစ် တည်ဆောက်ရန် လိုအပ်နေပါသည်။

ပါဝင်ဆွေးနွေးသူ ကျား-၄ဦး/မ- ၃ဦး
ကူညီပံ့ပိုးသူ -ဒေါ်သက်ဝ်ထားဝေ/ဒေါ်ရီစီ

ကျေးရွာသမိုင်းအကြောင်း

အိုကေအုပ်စု၊ အိုကေထူးကျေးရွာ

ရက်စွဲ. ၈.၁၂.၂၀၁၆

အိုကေထူးကျေးရွာသည် ပင်မအိုကေထူးမှတစ်ဆင့် ပေါက်ဖွားလာပါသည်။ မိခင် အိုကေကျေးရွာသည် ၁၉၈၃ ခုနှစ်မှစပြီး သာဒေးခူရွာ အိမ်ထောင်စု အနည်းငယ်နှင့် ယားခိုရွာအိမ် ထောင်စု အနည်းငယ်ပေါင်းပြီး အတူတကွနေထိုင်ကြပါသည်။ ထိုသူတို့သည် လယ်ယာ မြေများကို အခြားသူတို့ထံမှ တချို့ဝယ်ပြီး တောင်ယာ၊ လယ်ယာများကို မှီခို၍ အသက်မွေးဝမ်းကြောင်း ပြုကြ သည်။ ၁၉၇၅ခုနှစ်မှစပြီး ရွာသူ/ရွာသားများသော်၎င်း၊ အခြားသောဘေးပတ်ဝန်းကျင်ရှိရွာများကို၎င်း၊ လူဦးရေနှင့် အိမ်ခြေများတိုးပွားလာပြီး တဖြည်းဖြည်းမြေရှားပါးလာပါသည်။ ထိုစဉ်တွင် အိုကေရွာနှင့် ကျွန်းတောရွာကြား ဒီမောဆို-မိုးဗြဲလမ်းမကြီး အရှေ့ဘက်ခြမ်းတွင် (ကယန်း)တချို့လာပြီးနေထိုင်ကြ သောကြောင့် သာယပ်ကျေးရွာဟုခေါ်ပါသည်။ လမ်းမကြီး အနောက်ဘက်ခြမ်းတွင် ဦးသိုးမာဆိုသူ သည် ၁၉၈၀ ခုနှစ် မတ်လ ၃ရက်နေ့ ပင်မအိုကေကျေးရွာမှ ပြောင်းရွှေ့နေထိုင်ကြသည်။ ၁၉၈၀ ခုနှစ်မှစပြီး ယခု ၂၀၁၇ ခုနှစ်ထိ အိမ်ခြေပေါင်း (၃၅)အိမ် လူဦးရေ (၂၀၉)ဦး နေထိုင်သောအိုကေထူးရွာ တစ်ရွာဖြစ်ပါသည်။

ပါဝင်ဆွေးနွေးသူ ကျား-၃ဦး /မ-၂ဦး
 ကူညီပံ့ပိုးသူ-ဒေါ်သက်ထားဝေ/ဒေါ်ရီစီ

ဥစ္စာ စနစ် အဆင့် သတ်မှတ်ခြင်း

ဒုတိယ - ဆိုရှယ် ဒီပိုဆစ်: ၆၆: ၃၃
 ကျေးဇူး - ဆိုရှယ် ကျား - ၃၅ ဝိ.
 မ - ၁၃ ဝိ.
 ဖြစ်ရက် - ၈. ၁၇. ၂၀၁၆

အဆင့်	စံသတ်မှတ်ချက်	မိမိထောင် ခုအရေအတွက်	ရာခိုင်နှုန်း
A	လယ်(၃ ဧက)၊ လက်ကား + ဆိုင်ကယ် TV / ၂ ခန်း၊ နေပြည်တော် ဝက်၊ လှေကား ၁ ခု၊ ငွေ (၁၀) ကောင်၊ ဆိုင်ကယ် အိမ် ၁ စင်္ကြံ၊ လို ကား " လိုင်း ၅ နှစ်	၇	၂၀%
B	လယ် (၁၀) ဧက ၁ ဖွဲ့ ပျဉ်းစောင် အိမ်၊ TV၊ ဆိုင်ကယ် လိုင်း ၅ နှစ် ၂ ခန်း၊ လှေကား ၁ ခု၊ ငွေ (၁၀) ကောင်၊ လက်ကား	၂၁	၆၀%
C	ဆိုင်ကယ် အိမ်၊ နေပြည်တော် ၁ TV ငွေ (၁၀) ကောင် ဆိုင်ကယ်	၂	၂၀%

ဥစ္စာဓနအဆင့်သတ်မှတ်ခြင်း

အိုကေအုပ်စု၊အိုကေထူး

ရက်စွဲ။ ။၈.၁၂.၂၀၁၆

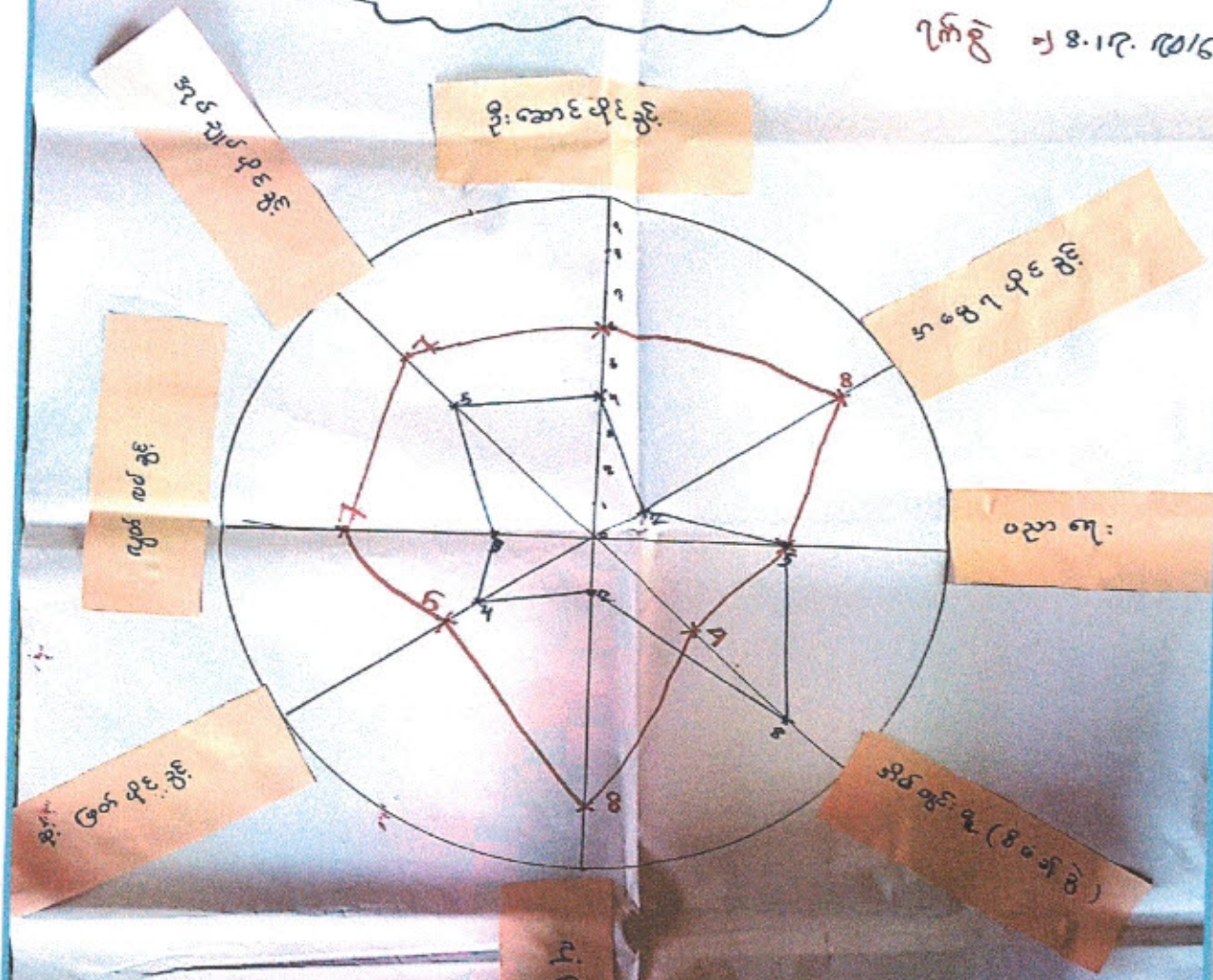
အိုကေထူးကျေးရွာအနေဖြင့် ရွာ၏ စီးပွားရေးစသောဘက်ပေါင်းစုံမှ တိုးတက် ဖွံ့ဖြိုးတိုးတက်မှုအတိုင်းအတာအား (၃)ဆင့်သတ်မှတ်ကာ ဆွေးနွေးခဲ့ကြရာ အဆင့် (၁) ချမ်းသာသော အဆင့်ပြေသောအုပ်စုဖြစ်ပြီး သတ်မှတ်ချက်များမှာ လယ် ၃ဧက၊ ထော်လာဂျီ၊ ဆိုင်ကယ်၊တီဗီ၊ဖုန်း ၂ လုံး၊ ဝက် ၂ကောင်၊ တိုက်အိမ်၊စပါးကျီ၊ ကား၊ ကိုင်းရှည်၊ စသော ပိုင်ဆိုင်မှုများဖြင့် သတ်မှတ်ကြသည်။ အဆင့်(၂)အသင့်အတင့်ပြေလည်သောအုပ်စု၏ ပိုင်ဆိုင်မှုများမှာ လယ် ၁ ဧက၊ ပျဉ်ထောင်အိမ်၊ ဆိုင် ကယ်၊ဖုန်း ၁လုံး၊ တီဗီ၊ ကြက် ၅ကောင်၊ ဝက်၁ကောင် စသည်တို့ဖြစ်ကြပြီး အဆင့်(၃) မပြေလည်သော အုပ်စု ထရုံအိမ်၊ ဖုန်း၊တီဗီ၊ ကြက်၊ ဝက် ၊ ဆိုင်ကယ်အဟောင်းများသာ ပိုင်ဆိုင်ကြကြောင်းဆွေးနွေး သတ်မှတ်ကြသည်။ အိမ်ထောင်စုအရေအတွက်နှင့် ရာခိုင်နှုန်းအနေဖြင့် အဆင့် (၁)တွင် (၇) အိမ် ၂၀ ရာခိုင်နှုန်း၊ အဆင့်(၂)တွင် (၂၀)အိမ် ၆၀ ရာခိုင်နှုန်း နှင့် အဆင့်(၃)တွင် (၇)အိမ် ၂၀ရာခိုင်နှုန်း တို့ဖြစ် ကြပါသည်။ အိုကေထူးကျေးရွာသည် အနှစ်ချုပ်သုံးသပ်ခြင်းအားဖြင့် ကျေးရွာဖွံ့ဖြိုးရေးပိုင်းမှာ တိုးတက် မှုရှိကြောင်းသုံးသပ်ခဲ့ပါသည်။

ပါဝင်ဆွေးနွေးသူ ကျား-၉ဦး/ မ- ၁၃ဦး
ကူညီပံ့ပိုးသူ -ဒေါ်သက်ထားဝေ/ဒေါ်ရီစီ

အိုကေ အုပ်စု / အိုကေထူးကျေးရွာ ၏ ပင့်ကူအိမ်သုံးသပ် သတ်မှတ်ခြင်း

ပင့်ကူအိမ်သုံးသပ်ခြင်း

အုပ်စု = အိုကေ
 ကျေးရွာ = အိုကေထူး
 ၇/၈/၉ = ၈.၁၇.၂၀/၆



အိုကေထူးကျေးရွာ
 ၇/၈/၉ = ၈.၁၇.၂၀/၆

အိုကေထူးကျေးရွာ
 ၇/၈/၉ = ၈.၁၇.၂၀/၆

ပင့်ကူအိမ်သုံးသပ်ခြင်း

အိုကေအုပ်စု၊အိုကေထူးကျေးရွာ

ရက်စွဲ။ ။၈.၁၂.၂၀၁၆

အိုကေထူးကျေးရွာအတွင်းရှိ အမျိုးသား/အမျိုးသမီး တို့၏အခန်းကဏ္ဍပိုင်ဆိုင်မှု၊ အသုံးချမှုများကို ပင့်ကူအိမ်ဖြင့် သုံးသပ်ဆွေးနွေးရာတွင် အမျိုးသမီးများမှ ဦးစွာဆွေးနွေးတင်ပြလာသော အချက်များကို အမျိုးသားများမှ ဆွေးနွေးခဲ့ကြသည်။ အမျိုးသမီးများက ဦးဆောင်ပိုင်ခွင့်၊ ဆုံးဖြတ်ပိုင်ခွင့်၊ လုံခြုံမှု၊ လွတ်လပ်ခွင့်၊ အုပ်ချုပ်ပိုင်ခွင့်၊အိမ်တွင်းမှု၊အမွေရပိုင်ခွင့်နှင့် ပညာရေး စသည့်ဆုံးရုံးနေ သော အခွင့်အရေး အချက်(၈)ချက်ကို တင်ပြဆွေးနွေးခဲ့ပါသည်။ အမျိုးသားများ၏ ဆွေးနွေးချက်များ နှင့် နှိုင်းယှဉ်ကြည့်သောအခါ အမျိုးသမီးများသည် အမျိုးသားများနှင့်တန်းတူအခွင့်အရေးများရကြပြီး အမွေရပိုင်ခွင့်မှာ ရိုးရာယဉ်ကျေးမှုကြောင့် အမျိုးသမီးများအားရပိုင်ခွင့်မရသည်ဟု ဆွေးနွေးခဲ့ပါသည်။ ထို့ကြောင့် ပင့်ကူအိမ်သုံးသပ်ခြင်းအားဖြင့် ကျေးရွာမှာရှိသည့် အမျိုးသမီးများ၏အခြေအနေအထားနှင့် ရိုးရာဓလေ့များကိုလည်း ပိုမိုသိရှိနိုင်ပါသည်။

ပါဝင်ဆွေးနွေးသူ ကျား- ၉ဦး/ မ-၁၃ဦး
ကူညီပံ့ပိုးသူ -ဒေါ်သက်ထားဝေ/ဒေါ်ရီစီ

အဖွဲ့အစည်းချိတ်ဆက်မှုပြဇယား

အိုကေအုပ်စု၊ အိုကေထူးကျေးရွာ

ရက်စွဲ။ ။ ၈.၁၂.၂၀၁၆

အိုကေထူးကျေးရွာအနေဖြင့် ရွာအတွင်းမည်သည့်အဖွဲ့အစည်းများ ဖွဲ့ထားပြီး မည်သို့ဆက်စပ်လှုပ်ရှားမှုများ ပြုလုပ်ကြကြောင်း ဆန်းစစ်ဆွေးနွေးခဲ့ရာတွင် ရွာအတွင်း (၇)ဖွဲ့ ဖွဲ့စည်း ထားရှိကြောင်း ဆွေးနွေးတင်ပြထားပါသည်။ ရွာအတွင်းလှုပ်ရှားမှုအများဆုံး ကျေးရွာလူထုနှင့် ထိတွေ့ မှုအများဆုံးအဖွဲ့များမှာ လူငယ်အဖွဲ့၊ ရပ်မိရပ်ဖ၊ အမျိုးသားအဖွဲ့၊ အမျိုးသမီးအဖွဲ့၊ အုပ်ချုပ်ရေးမှူးအဖွဲ့ နှင့် လူထုဗဟိုပြုစီမံကိန်းတို့မှာ လက်ရှိကျေးရွာဖွံ့ဖြိုးရေးလုပ်ငန်း လုပ်ဆောင်သည့်အဖွဲ့ဖြစ်ပါသည်။ ကျေး ရွာအုပ်ချုပ်ရေးမှူးသည် အုပ်စုအုပ်ချုပ်ရေးမှူးနှင့် မြို့နယ်အထွေထွေအုပ်ရုံးများကို ဆက်သွယ်ဆောင် ရွက်နေကြပြီး ကျန်းမာရေးအဖွဲ့၊ care မြန်မာအဖွဲ့၊ UNDPအဖွဲ့များအား ၂၀၀၉ ခုနှစ်မှာ ကျေးရွာဖွံ့ဖြိုးရေး လုပ်ငန်းများကို လာရောက်လုပ်ဆောင်ပေးခဲ့သည်။ အနှစ်ချုပ်သုံးသပ်ခြင်းအားဖြင့် ရွာအတွင်းအဖွဲ့များ အားလုံးတို့သည်တစ်ဖွဲ့နှင့်တစ်ဖွဲ့ချိတ်ဆက် ပူးပေါင်းလှုပ်ကြသည်ကို တွေ့ရှိရပါသည်။

ပါဝင်ဆွေးနွေးသူ ကျား-၉ဦး/ မ- ၁၃ဦး
ကူညီပံ့ပိုးသူ -ဒေါ်သက်ထားဝေ/ဒေါ်ရီစီ

အိုကော အုပ်စု / အိုကောထူးကျေးရွာ ၏ ရာသီခွင်ပြအဆင့် သတ်မှတ်ခြင်း

အိုကောအုပ်စု

အိုကောထူးကျေးရွာ

ရာသီခွင်ပြအဆင့်

၇ကိစ္စ ၈.၁၂.၂၀၁၆

	အိုကော	အိုကော	အိုကော	အိုကော	အိုကော	အိုကော	အိုကော	အိုကော	အိုကော	အိုကော	အိုကော	အိုကော	
ရိုက်ပျိုး / ရိုက်သိမ်းချိန်													
ဝေငွေအောင်ချိန်													
ကျော့ပြုစုပွားကာလ													 အိုကော
ဝေငွေခက်ခဲချိန်													
ဖြစ်ပသို့အလုပ်အကိုင်ချိန်													
ခိုတွင်းအားလျှော့ချိန်													
မွတ်တပ်ကျပ်ချိန်													
အလုပ်ပေးသောကာလ													

၁၀

ရာသီခွင်ပြဇယားသုံးသပ်ချက်

အိုကေအုပ်စု၊အိုကေထူးကျေးရွာ

ရက်စွဲ။ ။ ၈.၁၂.၂၀၁၆

အိုကေထူးကျေးရွာသည် (၁၂)လရာသီပတ်လုံးတွင် တစ်ရွာလုံးအတိုင်းအတာအနေ နှင့် ဆောင်ရွက်ကြသော စီးပွားရေး၊ လူမှုရေး၊ ဘာသာရေး စသည်တို့ကို ရာသီခွင်ပြဇယားများဆွေးနွေး ခဲ့ကြရာ ရွာ၏စည်းလုံးမှု၊ ပူးပေါင်းဆောင်ရွက်မှု မည်မျှရှိကြောင်း ဆန်းစစ်သိရှိနိုင်ပါသည်။ စိုက်ပျိုးရေး လုပ်ငန်းသည် ရွာ၏အဓိကစီးပွားရေးဖြစ်ပြီး စပါး၊ ပြောင်းဖူး၊ပြောင်းကောက်၊ ကြက်သွန်ဖြူ၊ ကြက်သွန်နီ၊ တို့ကို အဓိက စိုက်ပျိုးကြသည်။မတ်နှင့် ဒီဇင်ဘာလမှာ ခရစ်ယာန်ပွဲရှိ သည်။ ရိတ်သိမ်းပြီးသောကာလ များဖြစ်သောစက်တင်၊အောက်တို၊နိုဝင်ဘာ၊ ဒီဇင်ဘာလတိုဝင်ငွေကောင်း ကြပြီး ဇန်နဝါရီ၊ ဖေဖော်ဝါရီ၊ မတ်လတို့မှာ အလုပ်အကိုင်နည်းပါးသည့်ကာလများဖြစ်သောကြောင့် ဇန်နဝါရီလနှင့်ဖေဖော်ဝါရီလထိ ဝင်ငွေခက်ခဲကြသည်။ ရွာလူထု၏ ကျန်းမာရေးအနေဖြင့် သာမန် တုပ်ကွေးများဖြစ်ကြပြီး ကလေးများ တွင်လည်းဝမ်းပျက်ဝမ်းလျှော အဖြစ်များလေ့ရှိကြသည်။ ဇန်နဝါရီ၊ဖေဖော်ဝါရီ၊မတ်လတို့မှာ ရွာသား တချို့သည် ပြင်ပသို့အလုပ်သွားနေကြသည်။ ရွာတွင်းလမ်း နှင့် ပတ်သက်၍ မိုးတွင်းမှာ ရွံ့ဗွက်ထူထပ် နေပါဖြင့် လမ်းသွားလာရန်ခက်ခဲနေပါသည်။

ပါဝင်ဆွေးနွေးသူ ကျား- ၉ဦး/ မ-၁၃ဦး
ကူညီပံ့ပိုးသူ -ဒေါ်သက်ထားဝေ/ဒေါ်ရီစီ

ကျေးရွာ ကော်မတီများ စာရင်း

ကျေးရွာ အုပ်စု - ဒေါက်က



ကျေးရွာ- ဒေါက်က

စဉ်	ကော်မတီအမည်	အမည်	အသက်	ရာထူး	မှတ်ပုံတင်နံပါတ်	ဖုန်း	လက်မှတ်
၁	မိ ၂၆ တာက	ဒေါ်မေခင်အေးနု	၃၇	ဒုတိယ		၀၉၄၅၅၈၃၁၅၅၃၁	
၂	~	ဦးဟာမော်	၆၀	~		၀၉၃၃၁၂၃၈၂၃၀	
၃	လယ်ပုခွေရေ	ဦးခင်အောင်	၃၈	ဒေါ်ခင်အောင်		၀၉၂၆၀၈၄၄၃၃၃၄	
၄	~	ဒေါ်အေးအေးနု	၃၅	၂၀၂၀.၀၆		၀၉၄၅၅၈၂၆၅၇၇၅	
၅	~	ဦးအောင်ကျော်	၃၃	~		၀၉၇၇၈၇၀၇၀၃၀၃၀၃	
၆	စောင်းကန်	ဦးအောင်ကျော်	၃၈	ဒေါ်ခင်အောင်		၀၉၇၇၈၇၀၇၀၃၀၃၀၃	
၇	~	ဒေါ်အေးအေးနု	၃၁	၂၀၂၀.၀၆		-	
၈	~	ဒေါ်ခင်အောင်ကျော်	၄၅	~		-	
၉	ကန်ပတ်	ဦးအောင်ကျော်	၄၇	ဒေါ်ခင်အောင်		၀၉၇၇၈၇၀၇၀၃၀၃၀၃	
၁၀	~	ဒေါ်အေးအေးနု	၅၀	၂၀၂၀.၀၆		၀၉၃၆၅၆၀၆၀၅	
၁၁	~	ဦးအောင်ကျော်	၃၈	~		၀၉၂၆၀၈၄၄၃၃၃၄	
၁၂	ကန်ပတ်	ဒေါ်အေးအေးနု	၄၄	~		၀၉၂၆၀၈၄၄၃၃၃၄	
၁၃	~	ဦးအောင်ကျော်	၄၅	~		၀၉၇၇၈၇၀၇၀၃၀၃၀၃	
၁၄	ကျေးရွာ	ဦးအေးအေးနု	၅၀	~		၀၉၃၃၁၂၃၈၂၃၀	
၁၅	စော့ကန်	ဒေါ်အေးအေးနု	၃၅	~		၀၉၇၇၈၇၀၇၀၃၀၃၀၃	
၁၆	~	ဦးအောင်ကျော်	၃၃	~		-	
						၀၉၇၇၈၇၀၇၀၃၀၃၀၃	



အိုကောကျေးရွာအုပ်စု၊ အိုကောထူး ကျေးရွာ
 လူထုဗဟိုပြုပြုစီမံကိန်း
 ကျေးရွာကော်မတီဝင်မှတ်တမ်း

ကျေးရွာလူထုပူးပေါင်းပါဝင်သော လူမှုဆန်းစစ်ခြင်း မှတ်တမ်းများ





လူထုစဟိုပြု စီမံကိန်း၊ စီမံကိန်းလက်ခွဲ အပိုင်း - (၃) - ၂၉.၁၀.၂၀၁၆

ပုံစံ - ၈ - ၁ ကျေးရွာအခြေခံအချက်အလက်များ (Form PC 1)

လမ်းညွှန်ချက်၊ ကျေးရွာတစ်ရွာသို့ ပထမဆုံးမိတ်ဆက်ခရီး သွားရောက်သောအခါ လူထုစည်းရုံးရေးမှူးသည် ကျေးရွာ ခေါင်းဆောင်များအား ကျေးရွာအချက်အလက်များကို မေတ္တာရပ်ခံ၍ တောင်းခံရသည်။ ဤအချက်အလက်များကို စီမံကိန်း မိတ်ဆက်အစည်းပေးမတိုင်မီတောင်းခံရမည်။ စီမံကိန်းမိတ်ဆက်အစည်းပေးတွင် လူထုစည်းရုံးရေးမှူးသည် ဤအချက်အလက် များအား စစ်ဆေးပြီး မှန်ကန်အောင်ပြုလုပ်ရမည်။ ပြီးနောက်တွင် လူထုစည်းရုံးရေးမှူးမှ သတင်းအချက်အလက်ထဲသို့ Tablets မှ တဆင့် ဖြည့်သွင်းရမည်။

ကျေးရွာအုပ်ချုပ်ရေးမှူး အမည် ဒေါ်မာမာ	ကျေးရွာအုပ်ချုပ်ရေးမှူး၏ ဖုန်းနံပါတ် ၀၇၇၆၇၆၆၆၁၅	လူထုစည်းရုံးရေးမှူး၏ အမည် ဒေါ်ခင်
ပြည်နယ်၊တိုင်းဒေသကြီး ကဗား၊ တ၊ လူဦးရေ	မြို့နယ် ဒီပဲယဲ	ကျေးရွာအုပ်စု ဒီပဲယဲ

လူမျိုးစု	အိမ်ထောင်စုအရေအတွက်	ကိုးကွယ်သည့်ဘာသာ	အိမ်ထောင်စုအရေအတွက်
လူမျိုးစု (၁) မြန်မာ	၃၅	ဘာသာ (၁) မြန်မာ	၃၅
လူမျိုးစု (၂) -----		ဘာသာ (၂) -----	
လူမျိုးစု (၃) -----		ဘာသာ (၃) -----	
လူမျိုးစု (၄) -----			
လူမျိုးစုစရာ -----		ဘာသာစရာ -----	
	အရေအတွက်		
မသန်စွမ်းသူများ	-		
သက်ကြီးရွယ်အိုများ (၆၅ နှစ် နှင့် အထက်)	၅		
စစ်ဘေးရှောင်	-		

	အမျိုးသား (အရေအတွက်)	အမျိုးသမီး (အရေအတွက်)
လူဦးရေ		
လူမျိုးစု (၁) -----		
လူမျိုးစု (၂) -----		
လူမျိုးစု (၃) -----		
လူမျိုးစု (၄) -----		
လူမျိုးစု (၅) -----		
အိမ်ထောင်ဦးစီး		



လူထုဝဟ်ပြု စီမံကိန်း၊ စီမံကိန်းလက်စွဲ အပိုင်း - (၃) - ၂၉.၁၀.၂၀၁၆

(ခ) အခြေခံအဆောက်အအုံ အသုံးအဆောင်များ

စာသင်ကျောင်း	အမှတ် ခြံပိ	ကျန်းမာရေး	အမှတ် ခြံပိ	ဘာသာရေး အဆောက် အအုံများ	အမှတ် ခြံပိ
အထက်တန်းကျောင်း	<input type="checkbox"/>	ဆေးရုံ	<input type="checkbox"/>	စေတီ	<input type="checkbox"/>
အလယ်တန်းကျောင်း	<input type="checkbox"/>	ကျန်းမာရေးဌာန	<input type="checkbox"/>	ဘုန်းကြီးကျောင်း	<input type="checkbox"/>
မူလတန်းကျောင်း	<input type="checkbox"/>	ကျန်းမာရေးဌာနခွဲ	<input type="checkbox"/>	ဟိန္ဒူဘုရားကျောင်း	<input type="checkbox"/>
မူကြိုကျောင်း	<input checked="" type="checkbox"/>	ဆေးပေးခန်း	<input type="checkbox"/>	ခရစ်ယာန်ကျောင်း	<input checked="" type="checkbox"/>
အခြား	<input type="checkbox"/>	အခြား	<input type="checkbox"/>	ဗလီ	<input type="checkbox"/>
				အခြား	<input type="checkbox"/>
မှတ်ချက်		မှတ်ချက်		မှတ်ချက်	

(ဂ) ကျွမ်းကျင်သူများမှတ်တမ်း (ကျေးရွာတွင်နေထိုင်သော သို့မဟုတ် တခြားရွာမှလာရောက်သော ကျွမ်းကျင်သူများ)

(၁) စာသင်ကျောင်း			(၂) ကျန်းမာရေး			(၃) လက်မှုပညာရှင်		
	ရွာတွင်နေ ထိုင်သူ	အခြားရွာမှ လာသူ		ရွာတွင်နေ ထိုင်သူ	အခြား ရွာမှ လာသူ		ရွာတွင် နေထိုင်သူ	အခြားရွာ မှလာသူ
မူလတန်းပြဆရာ/မ	<input type="checkbox"/>	<input type="checkbox"/>	ဆရာဝန်	<input type="checkbox"/>	<input type="checkbox"/>	လက်သမား	<input type="checkbox"/>	<input type="checkbox"/>
အထက်တန်းပြဆရာ/မ	<input type="checkbox"/>	<input type="checkbox"/>	လက်ထောက် ကျန်းမာရေးမှူး	<input type="checkbox"/>	<input type="checkbox"/>	ပန်းရံ	<input type="checkbox"/>	<input type="checkbox"/>
အလယ်တန်းပြဆရာ/မ	<input checked="" type="checkbox"/>	<input type="checkbox"/>	အမျိုးသမီးကျန်းမာရေး ဆရာမ	<input type="checkbox"/>	<input type="checkbox"/>	လျှပ်စစ်ကျွမ်းကျင် မီးသမား	<input checked="" type="checkbox"/>	<input type="checkbox"/>
မူကြိုဆရာ/မ	<input checked="" type="checkbox"/>	<input type="checkbox"/>	သားဖွားဆရာမ	<input checked="" type="checkbox"/>	<input type="checkbox"/>	ရေပိုက်သွယ်သူ	<input type="checkbox"/>	<input type="checkbox"/>
အခြား	<input type="checkbox"/>	<input type="checkbox"/>	ပြည်သူ့ကျန်းမာရေးလုပ်သား	<input type="checkbox"/>	<input type="checkbox"/>	စက်ပြင်ဆရာ	<input type="checkbox"/>	<input type="checkbox"/>
မှတ်ချက်			မှတ်ချက်			မှတ်ချက်		

(ဃ) ကျေးရွာသို့ ရောက်ရှိနိုင်သည့် လမ်းအခြေအနေ / ကျေးရွာတစ်ရွာသည် ၎င်း၏ ကျေးရွာအုပ်စုနှင့် ဆက်သွယ်ထားသော လမ်းအခြေအနေ (အောက်ပါတို့ကိုပိုင်းပါ)

ကျောက်ကြမ်းလမ်း
ကျောက်ခင်းလမ်း

တတ္တရာလမ်း
မြေသားလမ်း

ကွန်ကရစ်လမ်း
လူသွားလမ်း

မော်တော်ဆိုင်ကယ်လမ်း
အခြား _____



လူထုဗဟိုပြု စီမံကိန်း၊ စီမံကိန်းလက်စွဲ အပိုင်း - (၃) - ၂၉.၁၀.၂၀၁၆

(င) ကျေးရွာဖွံ့ဖြိုးမှုစီမံချက်

(၁) လူထုဗဟိုပြုစီမံကိန်းမစတင်မီ ဤကျေးရွာတွင်ကျေးရွာဖွံ့ဖြိုးမှု စီမံချက်ရှိခဲ့ပါသလား?

ပိုင်းပါ
ရှိပါသည်/မရှိပါ/မသိပါ

(၂) ရှိခဲ့ပါလျှင် ဤစီမံချက်ကို မည်သည့် ခုနှစ်တွင်ပြင်ဆင်ခဲ့ပါသနည်း?

၂၀၀၆ ခုနှစ်-----/မသိပါ

(၃) ဤစီမံချက်ကို မြို့နယ်မှအတည်ပြုခဲ့ပါသလား?

ပြုခဲ့ပါသည်/မပြုခဲ့ပါ /မသိပါ

(စ) ခရီးအကွာအဝေး

(၁) ဤကျေးရွာ၏ဗဟိုမှ ၎င်းကျေးရွာအုပ်စု၏ဗဟိုအထိ ခရီးမိုင်မည်မျှကွာဝေးသနည်း?

၀.၇ မိုင်-----/မသိပါ

(၂) ဤကျေးရွာမှ ၎င်းကျေးရွာအုပ်စုဗဟိုအထိ သွားလာရာတွင်ကြာမြင့်သည့်အချိန်။

ခြောက်သွေ့ရာသီတွင်ကြာချိန်----- ၅ မိနစ် ----- ထော်လာဂျီ/မော်တော်ဆိုင်ကယ်/ခြေလျှင်/လား/မော်တော်ဘုတ်/ အခြား-----

မိုးရာသီတွင်ကြာချိန်----- ၇ မိနစ် ----- ထော်လာဂျီ/မော်တော်ဆိုင်ကယ်/ခြေလျှင်/လား/မော်တော်ဘုတ်/ အခြား-----

(ဆ) ပတ်ဝန်းကျင်ဆိုင်ရာ သဘာဝဘေးအန္တရာယ်

ဤကျေးရွာတွင် ရေကြီးခြင်းကိုသို့ သဘာဝဘေးအန္တရာယ်ကျရောက်ဖူးခြင်း ရှိပါသလား။

မရှိပါ ရှိပါသည် ရှိလျှင်ဖော်ပြပါ ----- ရေကြီးခြင်း / ရေတိုက်ခြင်း

(ဇ) ကျေးရွာတွင် ဇွဲ၊ စည်းထားသော အဖွဲ့အစည်းများ

လူထုဗဟိုပြုစီမံကိန်းမတိုင်မီ ဤကျေးရွာတွင် ကျေးရွာဖွံ့ဖြိုးရေးအတွက် အစိုးရ (သို့) ရွာသားများကိုယ်တိုင်(သို့) စီမံကိန်းတစ်ခုခုမှ ဇွဲ၊ စည်းထားသည့် အဖွဲ့အစည်းများရှိပါသလား။

(၁) ----- လူငယ် ၁၀ ဦး၊ ၇ ဦး၊ ၅ ဦး၊ ၁၀ ဦး၊ ၁၀ ဦး၊ ၁၀ ဦး၊ ၁၀ ဦး

(၂) ----- ၁၀ ဦး၊ ၁၀ ဦး

ကျေးရွာခေါင်းဆောင်

အမည် ဦးဖေလေး

လက်မှတ်

နေ့စွဲ ၈.၁၂.၂၀၁၆

လူထုစည်းရုံးရေးမှူး

အမည် ဒေါ်မြစိန်

လက်မှတ်

နေ့စွဲ ၈.၁၂.၂၀၁၆



လူထုဗဟိုပြု စီမံကိန်း၊ စီမံကိန်းလက်စွဲ အပိုင်း - (၃) - ၂၉.၁၀.၂၀၁၆

ပုံစံ - ၀-၂ - စီမံကိန်းစက်ဝန်းအချိန်ဇယား (PC 2)

လမ်းညွှန်ချက်၊ သက်ဆိုင်ရာလူထုစည်းရုံးရေးမှူး၊ လက်ထောက်နည်းပညာနည်းပညာမှူးများမှ စီမံကိန်းစက်ဝန်းအဆင့်တစ်ခုစီပြီးစီးတိုင်း ကျေးရွာနှင့် ကျေးရွာအုပ်စုအတွက် ဤပုံစံကို ဖြည့်သွင်းရမည်။

စည်းရုံးရေးမှူး/ဝန်ထမ်း အမည် ဒေါ်ဂျီစီ

ဇန.စွဲ ၈.၁၂.၂၀၁၆

စက်ဝန်းအားအမှတ်ဖြစ်ပါ စက်ဝန်း(၁) စက်ဝန်း(၂) စက်ဝန်း(၃)
 စက်ဝန်း(၄)

ပြည်နယ်/တိုင်း ကယား မြို့နယ် ဒီးမာ ကျေးရွာအုပ်စု ဒိုကေ ကျေးရွာ ပိုကေထူး

စီမံကိန်းဆောင်ရွက်မှုအဆင့်များ	ဇန.စွဲ		အစည်းအဝေးတွင်တက်ရောက်သူအရေအတွက်			
	စတင်သည့် ဇန.	ပြီးဆုံးသည့်ဇန.	အမျိုးသား အရေအတွက်	အမျိုးသမီး အရေအတွက်	အိမ်ထောင်စု အရေအတွက်	လူမျိုးစုတက်ရောက်သူ အရေအတွက် နှင့် လူမျိုးစုအမည်
၁။ ကျေးရွာစီမံကိန်း မိတ်ဆက်အစည်းအဝေး	၈.၁၂.၂၀၁၆	၈.၁၂.၂၀၁၆	၁၁	၁၃	၂၄	၂၄ ကယား
၂။ ကျေးရွာဖွံ့ဖြိုးရေး စီမံချက်ရေးဆွဲခြင်း အစည်းအဝေး	၉.၁၂.၂၀၁၆	၉.၁၂.၂၀၁၆	၁၄	၁၆	၃၀	၃၀ ကယား
၃။ ကျေးရွာအုပ်စု လုပ်ငန်းဆုံးဖြတ်ချက်ချသည့် အစည်းအဝေး	၁၇.၁.၁၇	၁၇.၁.၁၇	၁၃	၁၀	၂၃	၄ ၅၆ ၁၄ ကယား
၄။ မြို့နယ်အဆင့် စီမံကိန်းရေးဆွဲရေး နှင့် အကောင်အထည်ဖော်ရေးကော်မတီ၏ စီမံကိန်း သုံးသပ်မှု အစည်းအဝေး	၂၅.၁.၁၇	၂၅.၁.၁၇	မလို	မလို	မလို	မလို
၅။ မြို့နယ် စီမံကိန်းရေးဆွဲရေး နှင့် အကောင်အထည်ဖော်ရေး ကော်မတီ၏ဆုံးဖြတ်မှုကို ရွာသို့ အသိပေး အကြောင်းကြားသည့် အစည်းအဝေး	၁၇.၂.၁၇	၁၇.၂.၁၇	၁၂	၁၃	၂၅	၂၅ ကယား

၂၂



လူထုဗဟိုပြု စီမံကိန်း၊ စီမံကိန်းလက်ခွဲ အပိုင်း - (၃) - ၂၉.၁၀.၂၀၁၆

၆။ စီမံကိန်းလုပ်ငန်းခွဲစီမံချက်ရေးဆွဲခြင်း အစည်းအဝေး							
၆.၁။ စီမံကိန်းလုပ်ငန်း အကောင်အထည်ဖော် ရေးအစီအစဉ် ရေးဆွဲခြင်း	၂၈.၂.၁၇	၂၈.၂.၁၇	၅	၄	၄	၄	၂ ကမာန် ၆
၆.၂။ ဝယ်ယူရေးအစီအစဉ် ရေးဆွဲခြင်း	၂၈.၂.၁၇	၂၈.၂.၁၇	၅	၄	၄	၄	၂ ကမာန် ၆
၆.၃။ ဘဏ္ဍာရေးကုန်ကျမှု လျာထားအစီအစဉ် ရေးဆွဲခြင်း	၂၈.၂.၁၇	၂၈.၂.၁၇	၅	၄	၄	၄	၂ ကမာန် ၆
၆.၄။ ပြင်/ထိန်းအစီအစဉ် ရေးဆွဲခြင်း	၂၈.၂.၁၇	၂၈.၂.၁၇	၅	၄	၄	၄	၂ ကမာန် ၆
၇။ စီမံကိန်းလုပ်ငန်းခွဲ တိုးတက်မှု စောင့်ကြည့် အစည်းအဝေး							
၇.၁။ အစည်းအဝေး ပထမအကြိမ်							၂
၇.၂။ အစည်းအဝေး ဒုတိယအကြိမ်							၂
၇.၃။ အစည်းအဝေး တတိယအကြိမ်							၂
၈။ စီမံကိန်းလုပ်ငန်းခွဲ အပြီးသတ်စစ်ဆေးခြင်း အစည်းအဝေး							၂
၉။ လူထုစစ်ဆေးပွဲအစည်းအဝေး							၂

၂၇
၂၉



PC Form

ပုံစံ - ၀ - ၃ ကျေးရွာဖွံ့ဖြိုးရေး ဦးစားပေးအစီအစဉ် (Form PC 3)

လစ်ညွှန်ချက်၊ အဆင့်(၃) ကျေးရွာမျှော်မှန်းချက်အစည်းအဝေး ပြီးဆုံးသောအခါ ကျေးရွာစီမံကိန်း အထောက်အကူပြု ကော်မတီသည် လူထုစည်းရုံးရေးမှူးအကူအညီဖြင့် ဤပုံစံကိုပြည့်စုံအောင် ဖြည့်သွင်းရမည်။

လူထုစည်းရုံးရေးမှူး/ဝန်ထမ်း အမည် - ဒေါ်ဂိုဏ်

နေ့စွဲ ၂၀၁၆.၁၂.၀၉

စက်ဝန်းအား အမှတ်ခြစ်ပါ (V) စက်ဝန်း(၁)
 ဧကစက်ဝန်း(၂) စက်ဝန်း(၃) စက်ဝန်း(၄)

ပြည်နယ်/တိုင်း ကယား၊ ဇွန်နယ်၊ ဧရာခို ကျေးရွာအုပ်စု ရွှေမေ၊ ကျေးရွာ ရွှေမေတူ

က၊ အခက်အခဲအတားအဆီးများအားရွေးနှေးခြင်း - ယခုလက်ရှိအခြေအနေတွင် ဤကျေးရွာဖွံ့ဖြိုးတိုးတက်ရေးအတွက် အဓိက အခက်အခဲအတားအဆီးများသည် မည်သည်များဖြစ်ပါသနည်း။ (အမျိုးသား/သမီး အနည်းဆုံးအခက်အခဲ ၅ ခုစီဖော်ပြပါ)

အမျိုးသား အဖွဲ့မှ တင်ပြသော အခက်အခဲအတားအဆီးများ	အမျိုးသမီး အဖွဲ့မှ တင်ပြသော အခက်အခဲအတားအဆီးများ
၁ မူကြံကမ္ဘာလှည့် ဖြစ်နေခြင်း	၁ ရေကွေးမိ၊ မရေမိ
၂ ကျွမ်းမာရေးမရှိခြင်း	၂ ကျွမ်းမာရေးမရှိခြင်း
၃ စားနပ်ရိက္ခာအခက်အခဲ	၃ စားနပ်ရိက္ခာအခက်အခဲ
၄	၄ မူကြံကမ္ဘာလှည့် ဖြစ်နေခြင်း
၅	၅

ခ၊ မျှော်မှန်းခြင်း - နောင်လာမည့် (၅) နှစ် အတွင်း ကျေးရွာဖွံ့ဖြိုးရေး မျှော်မှန်းလျာထားချက်များအား တင်ပြပါ။

အမျိုးသားအဖွဲ့မှ တင်ပြသော မျှော်မှန်းချက်များ	အမျိုးသမီးအဖွဲ့မှ တင်ပြသော မျှော်မှန်းချက်များ
၁ ကမ္ဘာလှည့် ဖြစ်လာခြင်း	၁ ရေကွေးမိ ချိတ်တွင် ရေလျှော့လာခြင်း
၂ ကျွမ်းမာရေးမရှိခြင်း	၂ မိမိတို့၏ မိမိတို့၏ ကျွမ်းမာရေးမရှိခြင်း
၃ မူကြံကမ္ဘာလှည့် ဖြစ်လာခြင်း	၃ စားနပ်ရိက္ခာအခက်အခဲ
၄ စားနပ်ရိက္ခာအခက်အခဲ	၄ မူကြံကမ္ဘာလှည့် ဖြစ်လာခြင်း
၅	၅

ဂ၊ လူထုစီမံကိန်း၏ လာမည့် (၃) နှစ်အတွက် အကန့်အသတ်ခံရသော ဦးစားပေး ဖွံ့ဖြိုးတိုးတက်မှု လုပ်ငန်း အစီအစဉ်များအားဖော်ပြပါ။

အဆင့်	ကျေးရွာအတွက် ဦးစားပေး ဖွံ့ဖြိုးတိုးတက်မှု လုပ်ငန်းစဉ်များ	အဆိုပြုသူ (အမျိုးသားများ/ အမျိုးသမီးများ/အမျိုးသား+ အမျိုးသမီး)	ခန့်မှန်းကုန်ကျ စရိတ်	အကျိုးခံစားခွင့်ရှိသူ ခန့်မှန်းခြေ အရေအတွက်
၁	မူကြံကမ္ဘာလှည့်	ကျေးရွာအုပ်စု	4,200,000	209 ဦး
၂	ကျွမ်းမာရေးမရှိခြင်း/ကျွမ်းမာရေးမရှိခြင်း	ကျေးရွာအုပ်စု	8,340,000	209 ဦး
၃	စားနပ်ရိက္ခာအခက်အခဲ	ကျေးရွာအုပ်စု	9,000,000	-
၄	မူကြံကမ္ဘာလှည့် ဖြစ်လာခြင်း	ကျေးရွာအုပ်စု	2,300,000	-
၅				



လူထုဗဟိုပြု စီမံကိန်း၊ စီမံကိန်းလက်စွဲ အပိုင်း - (၃) - ၂၉.၁၀.၂၀၁၆

ဃ၊ လူထုစီမံကိန်း၏ လာမည့် (၃) နှစ်အတွက်အကျိုးမဝင်သော ဦးစားပေး ဖွံ့ဖြိုးတိုးတက်မှု လုပ်ငန်း အစီအစဉ်များအားဖော်ပြပါ။

အဆင့်	ကျေးရွာအတွက် ဦးစားပေး ဖွံ့ဖြိုးတိုးတက်မှု လုပ်ငန်းစဉ်များ	အဆိုပြုသူ (အမျိုးသားများ/အမျိုးသမီးများ/အမျိုးသား+အမျိုးသမီး)	အခန်းကဏ္ဍ
၁			
၂			
၃	ကျေးရွာအတွက်		
၄	ကျေးရွာအတွက်		
၅	ကျေးရွာအတွက်		
၆			
၇			
၈			
၉			
၁၀			
၁၁			
၁၂			

ဥက္ကဋ္ဌ ၊ ကျေးရွာစီမံကိန်းအထောက်အကူပြုကော်မတီမှ အတည်ပြုသည်။

အမည် ဒေါ်အုစော အုလကော လက်မှတ် LuF နေ့စွဲ ၁၂.၇.၁၆

နောက်ဆက်တွဲ(၄) ခြားနားသော အပိုင်းများအတွက် ဦးစားပေးဖွဲ့ ဖြိုးရေးလုပ်ငန်းစဉ် အနှစ်ချုပ်

မှိုင်းသည်အား VPSC တွင်ထားရှိရပါမည်။ အခြားဌာနများနှင့် ညှိနှိုင်းရန်အတွက် မိတ္တူအား TPIC သို့ပို့ရပါမည်။ MIS data အနေဖြင့် သွင်းရန် မလိုအပ်ပါ။

	အဆင့်	လုပ်ငန်း	မည်သူဦးစားပေးလဲ	ကျေးရွာမှတာဝန်ခံသူ (သို့) အုပ်စု	ပြင်ပမှမည်သူ ထောက်ပံ့ မလဲ
အခြေခံအဆောက်အအုံ	၀	မိုက်ခရိုစကေး	<input checked="" type="checkbox"/> မ <input checked="" type="checkbox"/> ကျား		
	၂	မေ့ဇာတ် နေရာ	<input type="checkbox"/> မ <input checked="" type="checkbox"/> ကျား		
	၃	မေ့ဇာတ် နေရာ / ရေကန်	<input checked="" type="checkbox"/> မ <input type="checkbox"/> ကျား		
	၄	မေ့ဇာတ် နေရာ	<input type="checkbox"/> မ <input checked="" type="checkbox"/> ကျား		
	၅		<input type="checkbox"/> မ <input type="checkbox"/> ကျား		
အသက်မွေးဝမ်းကျောင်းပုံစံ	၀		<input type="checkbox"/> မ <input type="checkbox"/> ကျား		
	၂		<input type="checkbox"/> မ <input type="checkbox"/> ကျား		
	၃		<input type="checkbox"/> မ <input type="checkbox"/> ကျား		
	၄		<input type="checkbox"/> မ <input type="checkbox"/> ကျား		
	၅		<input type="checkbox"/> မ <input type="checkbox"/> ကျား		
ကျန်းမာရေးနှင့် အာဟာရ	၀		<input type="checkbox"/> မ <input type="checkbox"/> ကျား		
	၂		<input type="checkbox"/> မ <input type="checkbox"/> ကျား		
	၃		<input type="checkbox"/> မ <input type="checkbox"/> ကျား		
	၄		<input type="checkbox"/> မ <input type="checkbox"/> ကျား		
	၅		<input type="checkbox"/> မ <input type="checkbox"/> ကျား		
ပညာရေး	၀		<input type="checkbox"/> မ <input type="checkbox"/> ကျား		
	၂		<input type="checkbox"/> မ <input type="checkbox"/> ကျား		
	၃		<input type="checkbox"/> မ <input type="checkbox"/> ကျား		



လူထုဗဟိုပြု စီမံကိန်း၊ စီမံကိန်းလက်ခွဲ အပိုင်း - (၃) - ၂၉.၁၀.၂၀၁၆

ပုံစံ - ၈ - ၄ ကျေးရွာအုပ်စုစီမံကိန်းလုပ်ငန်းခွဲရွေးချယ်ခြင်းပုံစံ (Form PC 4)

လမ်းညွှန်ချက်။ စီမံကိန်းလုပ်ငန်းခွဲရွေးချယ်မှုအစည်းအဝေးပြီးနောက်တွင် ကျေးရွာအုပ်စုမှ CF/TF တို့၏ အကူအညီရယူ၍ ကျေးရွာစီထောက်ကော်မတီမှ လက်မှတ်ရေးထိုးပြီး အဆိုပါပုံစံအား ပြည်ပုံအောင်ဖြည့်သွင်းရမည်။ ဤပုံစံအား ပြည်ပုံရွာဖြည့်သွင်းပြီးပါက ကျေးရွာအုပ်စုမှ ဦးတိုးတာဝန်ပေးရန်အတွက် TPIC သို့ ပေးပို့ရန်အတွက် နောက်ဆက်တွဲအဖြစ် ထားရှိရမည်။ CF မှ ကျေးရွာတစ်ရွာချင်းစီ၏ စီမံကိန်းလုပ်ငန်းခွဲပိုင်ရာ အချက်အလက်များကို MIS သို့ ထည့်သွင်းရမည်။ (ယခုနှစ်စီမံကိန်းလုပ်ငန်းခွဲ မလုပ်ကိုင်သော ကျေးရွာများ မပါဝင်ပါ။)

ကျေးရွာစည်းရုံးရေးပူး/ဝန်ထမ်းအမည် **ဒေါ်နီနီ ၊ ဒေါ်သက်စောစော**

နေ့စွဲ **၁၆. ၁. ၁၇** စက်ဝန်းအားအမှတ်ခြစ်ဝေးပါ။ (✓) စက်ဝန်း(၁) စက်ဝန်း(၂) စက်ဝန်း(၃) စက်ဝန်း(၄)

ပြည်နယ်/တိုင်း **ကယား**၊ မြို့နယ် **ဒီးပေါင်**၊ ကျေးရွာအုပ်စု **ရိက**

ကျေးရွာအမည်	ထောက်ရှက်မည့် လုပ်ငန်းများ	အတိုင်းအတာ	ခန့်မှန်း တိုက်ရိုက် အကျိုးစီးပွားခွင့် ရှိသူများ	အဆိုပြုတင်ပြသူ	ခန့်မှန်းကျန်ကျစိတ်			
					စီမံကိန်းမှ ထည့်ဝင်မှု	ကျေးရွာမှ ထည့်ဝင်မှု	အခြားထည့်ဝင်မှု (ဖော်ပြပါ) ထည့်ဝင်ငွေ ၊ အမည်/အဖွဲ့	စုစုပေါင်း
၁၀ပင်ပဲ	ကျောက်ချော လမ်း	၁၅၂' x ၈' x ၉'	444	<input type="checkbox"/> ကျား <input type="checkbox"/> မ <input checked="" type="checkbox"/> ကျား+မ	၂,၆၀၀,၀၀၀			
				<input type="checkbox"/> ကျား <input type="checkbox"/> မ <input type="checkbox"/> ကျား+မ				
ဒိုက်ကတူး	မုကြေး ရေကူး	၁၈' x ၁၄' x ၁၅' ၁၈' x ၁၄' x ၁၅'	၂၀၇	<input type="checkbox"/> ကျား <input type="checkbox"/> မ <input checked="" type="checkbox"/> ကျား+မ	၂,၉၇၂,၀၀၀ -			
				<input type="checkbox"/> ကျား <input type="checkbox"/> မ <input type="checkbox"/> ကျား+မ				
ကွမ်းစော	ခန့်စာအောင်	၁၃၀' x ၂၀' x ၁၅'	1188	<input type="checkbox"/> ကျား <input type="checkbox"/> မ <input checked="" type="checkbox"/> ကျား+မ	၂၀,၅၂၀,၀၀၀ -			

ရာထူး ကျေးရွာအုပ်စု စီ/ထောက်ကော်မတီ ဥက္ကဋ္ဌ အမည် **ဒေါ်ခွင်ဝင်း** လက်မှတ် ရက်စွဲ **၁၇. ၁. ၁၇**

ဦးစောဝင်း **၁၇. ၁. ၁၇**

၂၇

အိုဏာ အုပ်စု / အိုဏာထူးထူးအုပ်စု၏ ဦးစားပေးအဆင့် သတ်မှတ်ခြင်း

အိုဏာ	အိုဏာအမျိုးအမည်	အိုဏာအမျိုးအမည်	အိုဏာအမျိုးအမည်	အိုဏာအမျိုးအမည်
၁	အိုဏာအမျိုးအမည်	အိုဏာအမျိုးအမည်	အိုဏာအမျိုးအမည်	အိုဏာအမျိုးအမည်
၂	အိုဏာအမျိုးအမည်	အိုဏာအမျိုးအမည်	အိုဏာအမျိုးအမည်	အိုဏာအမျိုးအမည်
၃	အိုဏာအမျိုးအမည်	အိုဏာအမျိုးအမည်	အိုဏာအမျိုးအမည်	အိုဏာအမျိုးအမည်
၄	အိုဏာအမျိုးအမည်	အိုဏာအမျိုးအမည်	အိုဏာအမျိုးအမည်	အိုဏာအမျိုးအမည်

(၈-၁၂-၂၀၁၆) ရက်နေ့ ၃၂၆၈၈ ကျေးရွာအုပ်စု၊ ၃၂၆၈၈ ကျေးရွာ
 တွင်ကျင်းပပြုလုပ်ခဲ့သည့် ပထမအကြိမ်ကျေးရွာ
 အစည်းအဝေးမှတ်တမ်း

တက်ရောက်သူဦးရေ - ကျား (၁၁) + မ (၁၃) = (၂၄) ဦး

ရည်ရွယ်ချက် (၁) လူထုဗဟိုပြုစီမံကိန်း၏ ကျေးရွာဖွံ့ဖြိုးရေးအခြေခံသဘောတရားများ ရှင်းလင်းနိုင်ရန်။

- (၂) ကျေးရွာလူထုအား စီမံကိန်းစက်ဝန်း၊ စီမံကိန်းလုပ်ထုံးလုပ်နည်းများ၊ ဆောင်ရွက်ရန်ရှောင်ရန်များကို သိနားလည်စေရန်။
- (၃) စီမံကိန်းနှင့်သက်ဆိုင်သောသူများ၏ တာဝန်များကို ရှင်းပြနိုင်စေရန်။
- (၄) စေတနာ့ဝန်ထမ်းရွေးချယ်နိုင်ရန်။
- (၅) လူမှုဆန်းစစ်ချက်များပြုလုပ်နိုင်ရန်။

ပထမအကြိမ်ကျေးရွာအစည်းအဝေးကို မစတင်မီ တက်ရောက်သူစာရင်းကို ကောက်ယူပြီး နံနက် (၉:၃၀) နာရီတွင် စတင်ခဲ့ကြရာ ရှေးဦးစွာ ကျေးရွာအုပ်ချုပ်ရေးမှူး ဦး ၆၈၈၀ မှ အဖွင့် အမှာစကားပြောကြားခြင်း အစီအစဉ်ပင် ဖြစ်ပါသည်။ ထို့နောက် တာဝန်ကျဆရာမ ဒေါ် ဂျွီ မှ လူထုဗဟိုပြုစီမံကိန်းမိတ်ဆက်ခြင်းကို အချက် (၁၅) ချက်ဖြင့် ရှင်းလင်းပေးခဲ့ပြီး တစ်ဆက်တည်းမှာပင် လူထုဗဟိုပြုစီမံကိန်းစက်ဝန်းပါ (အပိုင်း ၆ ပိုင်း နှင့် အဆင့် ၁၄ ဆင့်) ကို ရှင်းလင်းပြောကြားခဲ့ပါသည်။

ဆက်လက်ပြုလုပ်ရမည့်အစီအစဉ်အရ ကျေးရွာစေတနာ့ဝန်ထမ်းရွေးချယ်ခြင်းအစီအစဉ်ဖြစ်ပြီး ထိုကျေးရွာအနေဖြင့် ယခင်ရွေးချယ်ထားပြီးသော စေတနာ့ဝန်ထမ်းကိုသာ ပြန်လည်အတည်ပြုသဖြင့် အသစ်ထပ်မံရွေးချယ်ရန်မလိုအပ်ချေ။ ထို့နောက် စီမံကိန်းနှင့်ပါဝင်ပတ်သက်သူများ၏ တာဝန်များကို ဆက်လက် ရှင်းလင်းတင်ပြပေးခဲ့ပါသည်။

ထို့နောက် လူမှုဆန်းစစ်ချက်လုပ်ဆောင်ချက်များကို ကျေးရွာလူထုနှင့်အတူ ဆန်းစစ်ဖော်ထုတ် ခဲ့ကြရာတွင် ယခင်နှစ်ပြုလုပ်ခဲ့သော ကျေးရွာဖွံ့ဖြိုးရေးအစီအစဉ်စာအုပ်ကို မှီငြမ်းပြီး ဖြည့်စွက် အတည်ပြုခဲ့ကြပါသည်။ ပြုလုပ်ခဲ့သော လူမှုဆန်းစစ်ချက်များမှာ - လူမှုရေးနှင့်အရင်းအမြစ်ပြင်ပ၊ ဥစာဓနကြွယ်ဝမှုသတ်မှတ်ချက်၊ ကျား-မရေးရာပိုင်ဆိုင်မှုနှင့်ထိန်းချုပ်မှု၊ ရာသီခွင်ပြ ဇယားရေးဆွဲခြင်း၊ ပင့်ကူအိမ်သုံးသပ်ချက်နှင့် အဖွဲ့အစည်းဆိုင်ရာချိတ်ဆက်မှုအခြေပြဇယား စသည်တို့ပင်ဖြစ်ပါသည်။

ထိုအစီအစဉ်များအားလုံးပြီးနောက် ပထမအကြိမ်ကျေးရွာအစည်းအဝေးကို မွန်းလွဲ (၂:၀၀) မိနစ်တွင် အောင်မြင်စွာ ပိတ်သိမ်းနိုင်ခဲ့ပါသည်။

မှတ်တမ်းတင်သူ - ဒေါ် ဂျွီ
 လူထုစည်းရုံးရေးမှူး

(၉ -၁၂-၂၀၁၆) ရက်နေ့ အစိုးရကော်မရှု၊ ကျေးရွာအုပ်စု၊ အစိုးရကော်မရှု ကျေးရွာ
 တွင်ကျင်းပပြုလုပ်ခဲ့သည့် ဒုတိယအကြိမ်ကျေးရွာ
 အစည်းအဝေးမှတ်တမ်း

တက်ရောက်သူဦးရေ - ကျား (၁၄) + မ (၁၆) = (၃၀) ဦး

- ရည်ရွယ်ချက် (၁) ကျေးရွာဖွံ့ဖြိုးရေးအစီအစဉ်အတွက် ပြင်ဆင်ခြင်း နှင့်
- (၂) ကျေးရွာကိုယ်စားလှယ်များနှင့် ကော်မတီအဖွဲ့ဝင်များ ရွေးချယ်ခြင်း။

ဒုတိယအကြိမ်ကျေးရွာအစည်းအဝေးကို မစတင်မီ တက်ရောက်သူစာရင်းကို ကောက်ယူပြီး နံနက် (၉:၃၀) နာရီတွင် စတင်ခဲ့ကြရာ ရှေးဦးစွာ ပထမအကြိမ်ကျေးရွာအစည်းအဝေးတွင် ပြုလုပ်ခဲ့သော လူမှုဆန်းစစ်ချက်များအား ကျေးရွာလူထုသို့ ပြန်လည်တင်ပြခြင်းဖြစ်ပါသည်။ ထို့နောက် တာဝန်ကျဆရာမ ဒေါ်သက်စာမေ မှ အခက်အခဲပြသနာစာရင်း၊ ဦးစားပေးမျှော်မှန်းချက်များနှင့် ဖွံ့ဖြိုးတိုးတက်ရေး လုပ်ငန်း အစီအစဉ်များစာရင်းကို ပြန်လည်ဖော်ထုတ်ဆွေးနွေးစေခဲ့ပါသည်။

ထို့နောက် လုပ်ငန်းရွေးချယ်အတည်ပြုခြင်းကို ကောင်းမွန်စွာရွေးချယ်နိုင်ရန် အကျိုးဝင်သော လုပ်ငန်း/ မဝင်သော လုပ်ငန်းများကို ရှင်းပြပေးခဲ့ပါသည်။ ထို့နောက် ဦးစားပေးအဆင့်သတ်မှတ်ခြင်းကို အတည်ပြုရွေးချယ်စေခဲ့ပါသည်။

ပြီးသည်နှင့်အကာအကွယ်များ၊ ကော်မတီဝင်များ၏တာဝန်များနှင့် ဆောင်ရွက်ရန်ရှောင်ရန် များကို ဆက်လက်ရှင်းပြပေးခဲ့ပါသည်။ ကော်မတီဝင်များအပြောင်းအလဲမရှိသဖြင့် ပြန်လည်ဖွဲ့စည်းရန်မလိုအပ်ပါ။ ထို့နောက် အကြံပြုတိုင်ကြားရေးစနစ်ကို ရှင်းပြပြီး အစီအစဉ်များအားလုံးပြီးနောက် ဒုတိယ အကြိမ်ကျေးရွာအစည်းအဝေးကို မှန်းလွဲ (၂:၃၀) မိနစ်တွင် အောင်မြင်စွာ ပိတ်သိမ်းနိုင်ခဲ့ပါသည်။

မှတ်တမ်းတင်သူ - ဒေါ်ဇော်စိ
 လူထုစည်းရုံးရေးမှူး

ဒိုင်းကေ အုပ်စု

ဒိုင်းကေကျေးရွာ လူထုပူးပေါင်းပါဝင်သောလူမှုဆန်းစစ်ခြင်းနှင့် အကဲဖြတ်ခြင်းလုပ်ငန်းစဉ် (PSA/PRA)အကျဉ်းချုပ်

စဉ်	အကြောင်းအရာ	ရက်စွဲ	ဦးတည်အုပ်စု	တက်ရောက်အုပ်စု			အဓိက ဆွေးနွေးချက်များ
				တ	မ	ဝ	
၁။	ကျေးရွာလူမှုရေးပြသယ်ဇာတပြမြေပုံ (Social map/ Resource map)	၂၀၁၆-၀၅-၀၅	ရပ်မိရပ်ဖ၊ ကော်မတီကျေးရွာလူထုများအားလုံး	၁၁	၁၃	၂၄	အိမ်အမျိုးအစားများ၊ အခြေခံအဆောက်အဦးများ၊ လမ်းပန်းဆက်သွယ်ရေးအခြေနေ၊ လယ်ယာမြေများ၊ ရေထွက်ပေါက်၊ ရေလောင်ကန်၊ သစ်တောများ
၂။	လူမှုစီးပွားအဆင့်သတ်မှတ်ခြင်း (Wealth Ranking)	၂၀၁၆-၀၅-၀၅	ချမ်းသာ၊ အလယ်အလတ်၊ နွမ်းပါး	၁၁	၁၃	၂၄	ကျေးရွာလူမှုစီးပွားရေးကို အုပ်စုများခွဲခြားသတ်မှတ်နိုင်ရေးအတွက် အခြေခံစံနှုန်းများသတ်မှတ်ရန် အများလူထုသဘောတူ သတ်မှတ်ခြင်း
၃။	ကျား/မရေးရာကဏ္ဍ (Aspect Mapping)	၂၀၁၆-၀၅-၀၅	ကျေးရွာအတွင်းရှိ အမျိုးသားနှင့် အမျိုးသမီးများ	၁၁	၁၃	၂၄	ကျေးရွာအတွင်းရှိ အရင်းအမြစ်၊ ပိုင်ဆိုင်မှု၊ အခြေခံအဆောက်အဦး စသော လုပ်ငန်းများကို ဘယ်သူတွေက အသုံးပြု၊ ထိမ်းချုပ်နေသလဲဆိုတာကို ဆွေးနွေးမှုများပြုလုပ်ခြင်း
၄။	ပင့်ကူအိမ်ကွန်ယက် (Spider Web)	၂၀၁၆-၀၅-၀၅	အမျိုးသားများနှင့် အမျိုးသမီးများ၊ ကျေးရွာလူထု	၁၁	၁၃	၂၄	အမျိုးသားများနှင့် အမျိုးသမီးများ တန်းတူအခွင့်အရေးရရှိမှုနှင့် မရရှိသည့် အကြောင်းအရင်းများ (လုပ်အားခ)
၅။	အဖွဲ့အစည်းချိတ်ဆက်ပုံ (Venn Diagram)	၂၀၁၆-၀၅-၀၅	ကျေးရွာအုပ်ချုပ်ရေးအဖွဲ့၊ ကျေးရွာစီထောက်အဖွဲ့၊ ကျေးရွာလူထု	၁၁	၁၃	၂၄	ကျေးရွာအတွင်းရှိ အဖွဲ့အစည်းများနှင့် မည်သို့သောလုပ်ငန်းများအတွက် မည်သည့်အဖွဲ့များ ချိတ်ဆက်လုပ်ကိုင်မှုရှိခြင်း

၆။	ရာသီခွင်ပြုပြင်မှု (Seasonal Calendar)	၅၀၀၂-၂၀၀၆	ကော်မတီဝင်များ၊ အမျိုးသမီး/သား ဆင်းရဲနွမ်းပါးသူ	၁၁	၁၃	၂၄	စိုက်ပျိုးရိတ်သိမ်းကာလ (တောင်ယာ၊လယ်ယာ)၊ စီး ပွားရေး/ငွေရှာ(အရောင်း အဝယ်)၊ ပွဲတော်ချိန်၊ မိုးများ ကာလ၊ ကျန်းမာရေးဆိုးကာ လ၊ ဝင်ငွေအကောင်းဆုံး ကာလ၊ ဝင်ငွေအနည်းဆုံး ကာလ၊ အလုပ်ပါးကာလ၊ ရေရှားကာလ
၇။	အခက်အခဲ/ပြဿ နာ (Problem)	၅၀၀၂-၂၀၀၆	အမျိုးသမီး၊ အမျိုး သား၊ လူထုအား လုံး	၁၄	၁၆	၃၀	ငွေကြေးအရင်းအနှီးမရှိ၊ လမ်းပန်းဆက်သွယ်ရေး၊ မီးလင်းရေး၊ ရေလုံလောက် မရှိ၊ ဖုန်းဆက်သွယ်ရေး၊ ကျန်းမာရေး၊ ပညာရေး၊ စီးပွားရေး၊ စည်းလုံးခြင်းမရှိ၊
၈။	ကျေးရွာ၏()နှစ်စာ မျှော်မှန်းချက်များ (Village Vision)	၅၀၀၂-၂၀၀၆	ကျေးရွာလူထု အားလုံး	၁၄	၁၆	၃၀	စီးပွားရေးပိုမိုကောင်းမွန်လာ ၊ ပညာရေး၊ လူမှုရေး၊ ကျန်းမာရေး၊ ဘာသာရေး ပိုမိုကောင်းမွန်လာ၊ ကျေးရွာ စည်းလုံးခြင်းပိုမိုကောင်း မွန်လာ၊ စားဝတ်နေရေးပိုမို အဆင်ပြေလာ၊
၉။	ကျေးရွာဖွံ့ဖြိုးရေး လုပ်ငန်းစဉ်များ (Village Approve Vision)	၅၀၀၂-၂၀၀၆	ကျေးရွာလူထု အားလုံး	၁၄	၁၆	၃၀	လမ်း(ကတ္တရာ)၊ မီး(လျှပ်စစ် မီး)၊ ခန်းမဆောင်၊ ရေလှောင်ကန်၊ ရေငုတ်/ပိုက်၊ စာသင်ကျောင်းတိုးချဲ့
၁၀။	ကျေးရွာဦးစားပေး လုပ်ငန်းစဉ်များ (Village Object Vision)	၅၀၀၂-၂၀၀၆	ကျေးရွာလူထု အားလုံး	၁၄	၁၆	၃၀	ကျေးရွာဖွံ့ဖြိုးရေးလုပ်ငန်း စဉ်အဆင့်သတ်မှတ်ခြင်း၊ တိုင်းတာခြင်း၊ ခန့်မှန်းတုန့် ကျင့်ထုတ်ချက်ခြင်း၊ အကျိုးခံစားခွင့်ရှိသူ လူဦးရေ
၁၁။	ကျေးရွာသမိုင်း အကျဉ်းချုပ် (History)	၅၀၀၂-၂၀၀၆	အမျိုးသမီး၊ အမျိုး သားလူထုအားလုံး	၁၃	၁၅	၃၀	ကျေးရွာစတင်တည်ထောင် သည့်ခုနှစ်၊ အိမ်ခြေ၊ လူဦး ရေ၊ လူမျိုး၊ ဘာသာ စသော ကျေးရွာသမိုင်းအချက်အ လက်အဆင့်ဆင့်များကို ဖော်ထုတ်ခြင်း၊