


ပြည်ထောင်စုသမ္မတမြန်မာနိုင်ငံတော်အစိုးရ
စိုက်ပျိုးရေး၊ မွေးမြူရေးနှင့် ဆည်မြောင်းဝန်ကြီးဌာန
ကျေးလက်ဒေသဖွံ့ဖြိုးတိုးတက်ရေးဦးစီးဌာန
ဒီးမော့ဆိုမြို့နယ်



လူထုဗဟိုပြုစီမံကိန်း

National Community Driven Development Project (NCDDP)



ကျေးရွာဖွံ့ဖြိုးရေးအစီအစဉ် (၂၀၁၇-၂၀၁၈)

Village Development Plan (VDP)

အိုကေကျေးရွာအုပ်စု၊ အိုကေကျေးရွာ

မာတိကာ

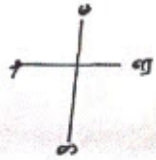
ပိုင်း	အကြောင်းအရာ	စာမျက်နှာ	
		မှ	ထိ
၁။	ဒီးမော့ဆိုမြို့နယ်မြေပုံ	၁	၁
၂။	ကျေးရွာအုပ်စုမြေပုံ	၂	၂
၃။	အုပ်စုတွင်ပါဝင်သော ကျေးရွာများစာရင်းနှင့်လူဦးရေ	၃	၃
၄။	ကျေးရွာမြေပုံ(တည်နေရာ)	၄	၄
၅။	ကျေးရွာမြေပုံသုံးသပ်ချက်	၅	၅
၆။	ကျေးရွာသမိုင်းကြောင်းအကျဉ်းချုပ်	၆	၆
၇။	ကျေးရွာအတွင်းရှိ ဥစ္စာဓာတ်ကြွယ်ဝမှုအဆင့်သတ်မှတ်ခြင်း	၇	၇
၈။	ကျေးရွာအတွင်းရှိ ဥစ္စာဓာတ်ကြွယ်ဝမှုအဆင့်သတ်မှတ်သုံးသပ်ချက်	၈	၈
၉။	ကျေးရွာအတွင်းရှိ ကျား/မဆိုင်ရာ ပင့်ကူအိမ်ဖော်ထုတ်ခြင်း	၉	၉
၁၀။	ကျေးရွာအတွင်းရှိ ကျား/မဆိုင်ရာ ပင့်ကူအိမ်ဖော်ထုတ်သုံးသပ်ချက်	၁၀	၁၀
၁၁။	ကျေးရွာအတွင်းရှိ အဖွဲ့အစည်းဆိုင်ရာချိတ်ဆက်မှုဖော်ထုတ်ခြင်း	၁၁	၁၁
၁၂။	ကျေးရွာအတွင်းရှိ အဖွဲ့အစည်းဆိုင်ရာချိတ်ဆက်မှုဖော်ထုတ်သုံးသပ်ချက်	၁၂	၁၂
၁၃။	ကျေးရွာအတွင်းရှိ ရာသီခွင်ပြဇယားများကိုဖော်ထုတ်ခြင်း	၁၃	၁၃
၁၄။	ကျေးရွာအတွင်းရှိ ရာသီခွင်ပြဇယားများကိုဖော်ထုတ်သုံးသပ်ချက်	၁၄	၁၄
၁၅။	ကျေးရွာအတွင်းရှိ ကော်မတီဝင်များစာရင်း/ခါတ်ပုံ	၁၅	၁၆
၁၆။	ကျေးရွာဖွံ့ဖြိုးရေးအစီအစဉ်ဆောင်ရွက်မှု မှတ်တမ်းခါတ်ပုံများ	၁၇	၁၇
၁၇။	ကျေးရွာအချက်အလက်ပုံစံ(၁)	၁၈	၂၀
၁၈။	စီမံကိန်းစက်ဝန်း အချိန်ဇယား(ပုံစံ-၂)	၂၁	၂၂
၁၉။	ကျေးရွာဖွံ့ဖြိုးရေးဦးစားပေးအစီအစဉ်(ပုံစံ-၃)	၂၃	၂၆
၂၀။	ကျေးရွာအုပ်စုစီမံကိန်းလုပ်ငန်းခွဲ ရွေးချယ်ခြင်း(ပုံစံ-၄)	၂၇	၂၉
၂၁။	ကျေးရွာအစည်းအဝေးမှတ်တမ်းများ	၃၀	၃၁
၂၂။	လူထုပူးပေါင်းပါဝင်သောလူမှုဆန်းစစ်ခြင်းနှင့် အကဲဖြတ်ခြင်းလုပ်ငန်းစဉ် (PSA/PRA) အကျဉ်းချုပ်ဇယား	၃၂	၃၃

အိုကေကျေးရွာအုပ်စုလူဦးရေစာရင်း / ကျေးရွာပေါင်း(၅)ရွာ

ကျေးရွာအမည်	အိမ်ခြေ	ကျား	မ	ပေါင်း
အိုကေ	၁၄၈	၄၀၈	၃၈၁	၇၈၉
အိုကေထူး	၄၂	၁၁၃	၉၆	၂၀၉
ဒေါတဆေး	၆၂	၁၅၁	၁၄၈	၂၉၉
သာယာ	၈၃	၂၁၅	၂၂၉	၄၄၄
ကျွန်းတော	၂၁၀	၅၈၃	၆၀၅	၁၁၈၈
စုစုပေါင်း	၅၄၅	၁၄၇၀	၁၄၅၉	၂၉၂၉

အိုကေအုပ်စု၊ အိုကေကျေးရွာ၏ အရင်းအမြစ်ပြေမြေပုံ

အိုကေအုပ်စု / အိုကေကျေးရွာ ၏ အရင်းအမြစ်ပြေမြေပုံ



ရေ: ငါး ဥယျာဉ်

ကျေးရွာအုပ်စုနယ်နိမိတ် - - - - -

မိမိကျွန်း / မြို့ကျွန်း / မြို့ကျွန်း နှင့် အထောက်အပံ့ - ○

အဆင်အခြေ -

ရေအိုင်ကျောင်း - △

ဘုရားကျောင်း / ဘုရားကျောင်း - +

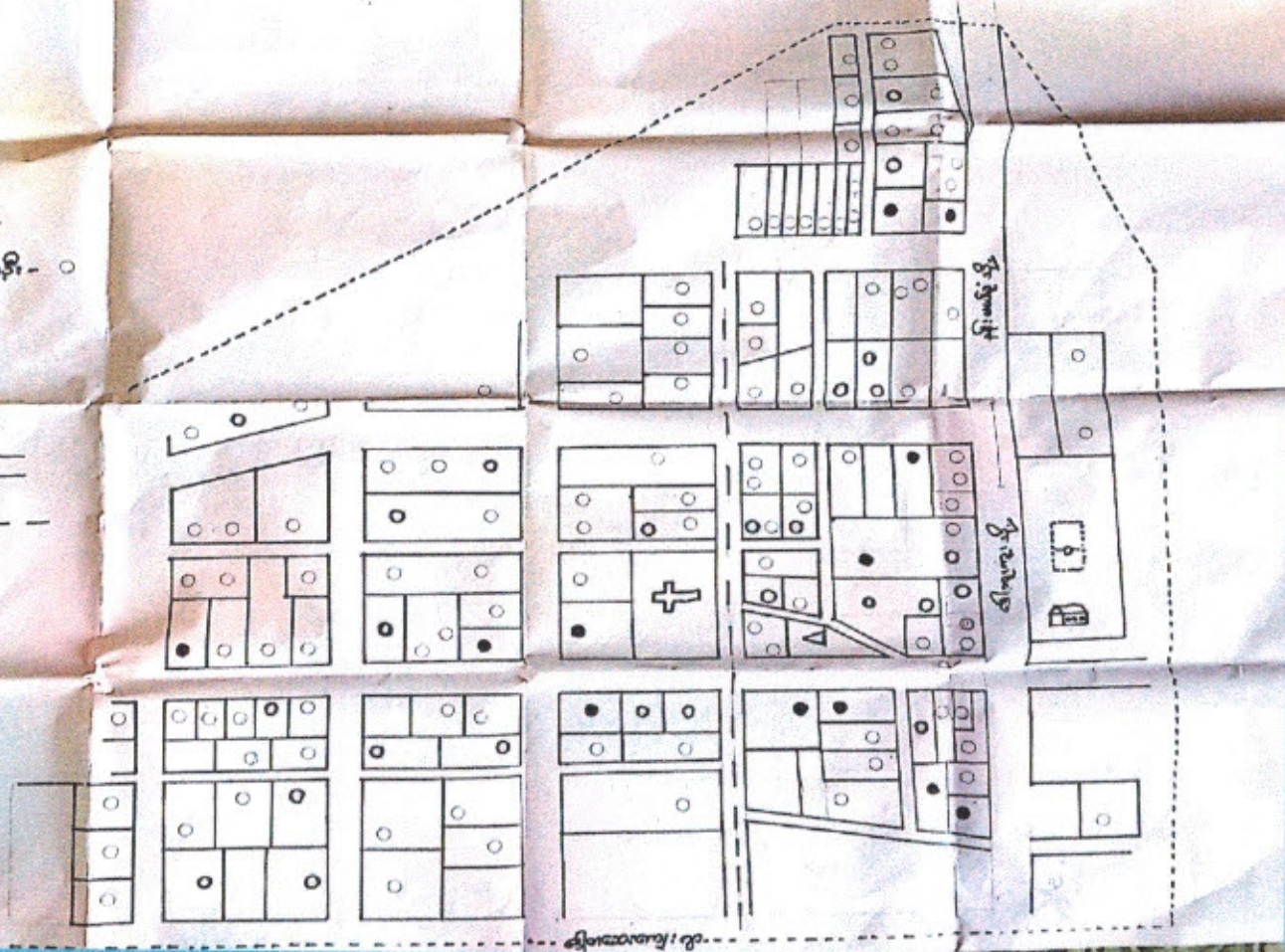
ကားလမ်း / လမ်းလမ်း - =

ကျောက်စတုရန်း - - - - -

ဘေးကင်းရေး -

မုန့်အိုင်/မုန့် - ○

မြေပုံအထောက်အပံ့အကူ - ●



၆

၆.

ကျေးရွာမြေပုံသုံးသပ်ချက်

အိုကေအုပ်စု၊အိုကေကျေးရွာ

ရက်စွဲ။ ။ ၁၂.၁၂.၂၀၁၆

အိုကေကျေးရွာသည် ဒီမောဆိုမြို့နယ်၏ တောင်ဘက်၊ ဒီမောဆို- မိုးဗြဲလမ်းမကြီးဘေးတွင် တည်ရှိသည်။ အိမ်ခြေ (၁၄၈) အိမ် လက်ရှိဖွဲ့စည်းထားသည့်ရွာ၏ အဓိကလုပ်ငန်းမှာ လယ်ယာ၊ တောင်ယာများကို မှီပြီး အသက်မွေးဝမ်းကြောင်းများပြုကြသည်။ဘာသာရေးနှင့်ပတ်သက်၍ခရစ်ယာန်ဘာသာ ကိုးကွယ်သူများဖြစ်နေပါသဖြင့် ခရစ်ယာန်ဘုရားကျောင်းနှင့် အသင်းတော်အဆောင် တို့ရှိပါသည်။ လူမျိုးများမှာလည်း ကယန်းလူမျိုးများဖြစ်ကြသည်။ ပညားရေးပိုင်းမှာ လည်း မူကြိုကျောင်း၊ စာသင်ကျောင်း တို့ရှိပါသည်။အိုကေကျေးရွာသည် ကျောက်ချောလမ်း တစ်လမ်းရှိပြီး အများအားဖြင့် မြေသားလမ်းဖြစ်သည့်အတွက် မိုးတွင်းမှာ သွားလာရန်အခက်ခဲများကြုံတွေ့နေသဖြင့် ကျောက်ချောလမ်းများ ပြုလုပ်ရန် လိုအပ်နေပါသည်။ ယခုလက်ရှိ မူကြိုကျောင်းများသည် ကလေးလူဦးရေ တိုးပွားလာသောကြောင့် မူကြိုကျောင်းနေရာခက်ခဲနေပါသဖြင့် ကျောင်းတိုးချဲ့ဖို့ရန်လိုအပ်နေပါသည်။

ပါဝင်ဆွေးနွေးသူ ကျား- ၃ဦး/မ-၂ဦး

ကူညီပံ့ပိုးသူ -ဒေါ်ရီစီ

ကျေးရွာသမိုင်းအကြောင်း

အိုကေအုပ်စု၊အိုကေကျေးရွာ

အိုကေကျေးရွာ ကယားပြည်နယ်၊ဒီမောဆိုမြို့ နန်းမယ်ခုံတိုက်နယ်တွင်တည်ရှိသည်။ ၁၉၃၆ ခုနှစ်တွင် ဦးကို၊ ဦးစောမို၊ဦးလီ (၃)တို့သည် ယခုနန်းမယ်ခုံကက်သလစ်သီလရှင်များ နေထိုင်ရာနေရာတွင် စတင်တည်ထောင်ခဲ့ပါသည်။ ၁၉၃၈ ခုနှစ်တွင် ဦးကိုနှင့် ဦးအေးစူ တို့ဝင်ရောက်လာခဲ့သည်။ ထို ၃ဦးတို့သည် ယနားခုရွာဟောင်းမှ ထွက်ခွာရောက်ရှိလာပါသည်။ ၁၉၃၉ခုနှစ်မှာ ဦးဆိုဖါး စီဆောင်ရွာမှ အိုကေရွာသို့ ပြောင်းလာပြီး ၁၉၄၀ ခုနှစ်မှာ လိုလာစုက ဦးမာထနှင့် ဦးမောင်စယ်တို့နှစ်ဦး ထပ်ရောက်လာနေသည်။ ၁၉၄၂ ခုနှစ် ဦးငိုက်ဖေါ တို့ရောက်ရှိလာသည့်အချိန်မှာ အိမ်ခြေ (၁၀) အိမ် အသင်းတော်တာဝန် သင်းထောက် ဦးအေးစူအားခန့်အပ်ထားပြီး ပညာရေးပိုင်းမှာ ဒူးပရာအမျိုးသား ဆရာဝန်ကို တာဝန်ပေးအပ်ထားပါသည်။ ၁၉၃၆ ခုနှစ်တွင် ဦးကိုကိုဆိုသူသည် ကျေးရွာဖွံ့ဖြိုးရေးအတွက် ရွာသူကြီးကို ခန့်အပ်ထားပြီး ၁၉၄၃ ခုနှစ်မှာ ဂျပန်တွေက လာရောက်သောင်းကျန်းပါသဖြင့် ရွာ လူထုများလုံး အခက်ခဲများကြုံတွေ့နေပါသည်။ ၁၉၄၉ ခုနှစ်သည် ကျေးရွာသူ/သား များပြန်လည်စု စည်းပြီး အခြားနေရာများသို့ ပြောင်းရွှေ့ရန်သဘောတူညီကြသည်။ သင်းထောက် ဦးအေးစူ အိမ်ကို ဦးစွာတည်ဆောက်ကြပြီး ဆက်လက်၍ တစ်အိမ်နှင့်တစ်အိမ် ဝိုင်းဝန်းကူညီတည်ဆောက်နေကြသည်။ ၁၉၅၁ ခုနှစ်တွင် ၁၉၃၆ ခုနှစ်တုန်းက ရောက်ရှိလာသော ဦးကိုသည် ကျန်းမာရေးမကောင်းပါဖြင့် ၁၉၃၈ ခုနှစ်မှာရောက်ရှိလာသော ဦးကို၏သား ဦးဘူစူကို တာဝန်လွှဲပြောင်းပေးခဲ့သည်။ ၁၉၅၄ခုနှစ်တွင် အကြောင်းအမျိုးမျိုးကြောင့် ဦးဘူးစူသည် ဦးမေးလို လက်ထံသို့ထပ်မံလွှဲပြောင်းပေးခဲ့သည်။ ၁၉၅၅ ခုနှစ်မှာ အိမ်ခြေ (၃၃)အိမ်ရှိပြီး ဖေဖော်ဝါရီလတွင် ဓမ္မသဘင်အစည်းအဝေး ပွဲကြီးကို ကြိုဆိုညွှန်ခံရပါသည်။ ထိုဓမ္မအစည်းအဝေးပွဲကြီး အခါသမယမှာ အိုကေ ဟူသောရွာ၊ အိုကေအသင်းတော်ဟူသော အမည်နာမဖြင့် လူထုအားလုံးရှေ့ဘုရားသခင်ရှေ့တော်မှားအတည်ပြုပါကြောင်း ကြေငြာခဲ့ပါသည်။ ၁၉၇၄ ခုနှစ်မှာလည်း အိမ်ခြေ (၅၇) အိမ်ရှိပြီး ခရစ်ယာန်ဘာသာကိုးကွယ်သူများဖြစ်ကြပြီး လူမျိုးမှာ လည်း ကယန်းလူမျိုးများဖြစ်ကြသည်။ ရွာ၏အဓိကလုပ်ငန်းမှာတောင်ယာ၊လယ်ယာများ မှီခိုပြီး အသက်မွေးဝမ်းကြောင်းပြုကြသည်။

ပါဝင်ဆွေးနွေးသူ ကျား-၃ဦး/ မ-၂ဦး

ကူညီပံ့ပိုးသူ -ဒေါ်ရီစီ

ဥစ္စာဓနအဆင့်သတ်မှတ်ခြင်း

အိုကေအုပ်စု၊ အိုကေကျေးရွာ

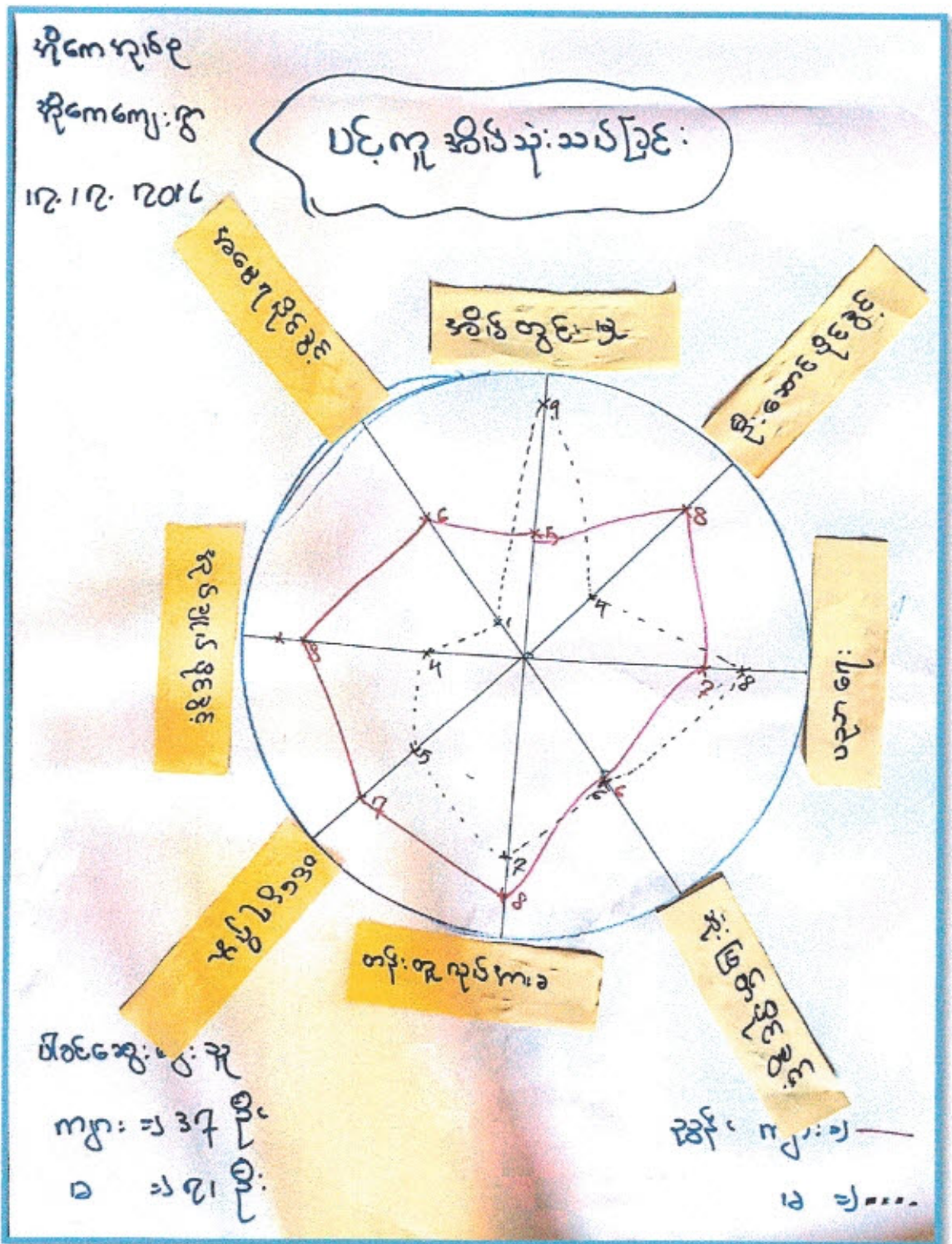
ရက်စွဲ။ ။၁၂.၁၂.၂၀၁၆

အိုကေကျေးရွာသည် ရွာ၏စီးပွားရေး၊ လူမှုရေး စသောဘက်ပေါင်းစုံမှ တိုးတက်ဖွံ့ဖြိုးမှုအတိတ်ပိုင်းအတာအား အဆင့်(၃)ဆင့် သတ်မှတ်ဆွေးနွေးခဲ့ကြရာ အဆင့်(၁)ချမ်းသာသော အဆင့်ပြေသောအုပ်စုဖြစ်ပြီး သတ်မှတ်ချက်များမှာ လယ် ၅ဧကအထက်၊ ထော်လဂျီ၊ ဆိုင်ကယ် ၂ ဖုန်း၊ တိုက်နှစ်ထပ်အိမ်၊ နွား ၅ကောင်၊တောင်ယာ၊ တီဗီ စသော ပိုင်ဆိုင်မှုများဖြင့် သတ်မှတ်ခဲ့ကြသည်။ အဆင့် (၂) အသင့်အတင့်ပြေလည်သောအုပ်စု၏ ပိုင်ဆိုင်မှုများမှာ ဆိုင်ကယ်၊ ဖုန်း၊ ပျဉ်ထောင်အိမ်၊လယ် ၂ဧက၊ တောင်ယာ၊ နွား၂ကောင်၊ ကြက် ၅ကောင်၊ဝက် ၂ကောင်၊တီဗီ စသည်တို့ဖြစ်ကြပြီး အဆင့် (၃) မပြေသောအုပ်စု စက်ဘီး၊ ထံရံအိမ်၊ ကြက် ၃ကောင် သာပိုင်ဆိုင်ကြကြောင်း ဆွေးနွေးသတ်မှတ်ကြသည်။ အိမ်ထောင်စုအရေအတွက်နှင့် ရာခိုင်နှုန်းအနေဖြင့် အဆင့်(၁) တွင် ၁၀အိမ် (၇) ရာခိုင်နှုန်း၊ အဆင့် (၂) တွင် ၅၂ အိမ် ၃၅ ရာခိုင်နှုန်းနှင့် အဆင့် (၃) ၈၆ အိမ် ၅၈ရာခိုင်နှုန်း တို့ဖြစ်ကြသည်။ အနှစ်ချုပ်သုံးသပ်သောအခါ အိုကေကျေးရွာအနေဖြင့် ဖွံ့ဖြိုးမှုပိုင်းမှာ တိုးတက်မှုရှိကြောင်း သုံးသပ်ခဲ့ကြသည်။

ပါဝင်ဆွေးနွေးသူ ကျား-၃ရဦး/မ-၂ဦး

ကူညီပံ့ပိုးသူ -ဒေါ်ရီစီ

အိုကောအုပ်စု၊ အိုကောကျေးရွာ၏ ပင့်ကူအိမ် သုံးသပ်ခြင်း



ပင့်ကူအိမ်သုံးသပ်ချက်

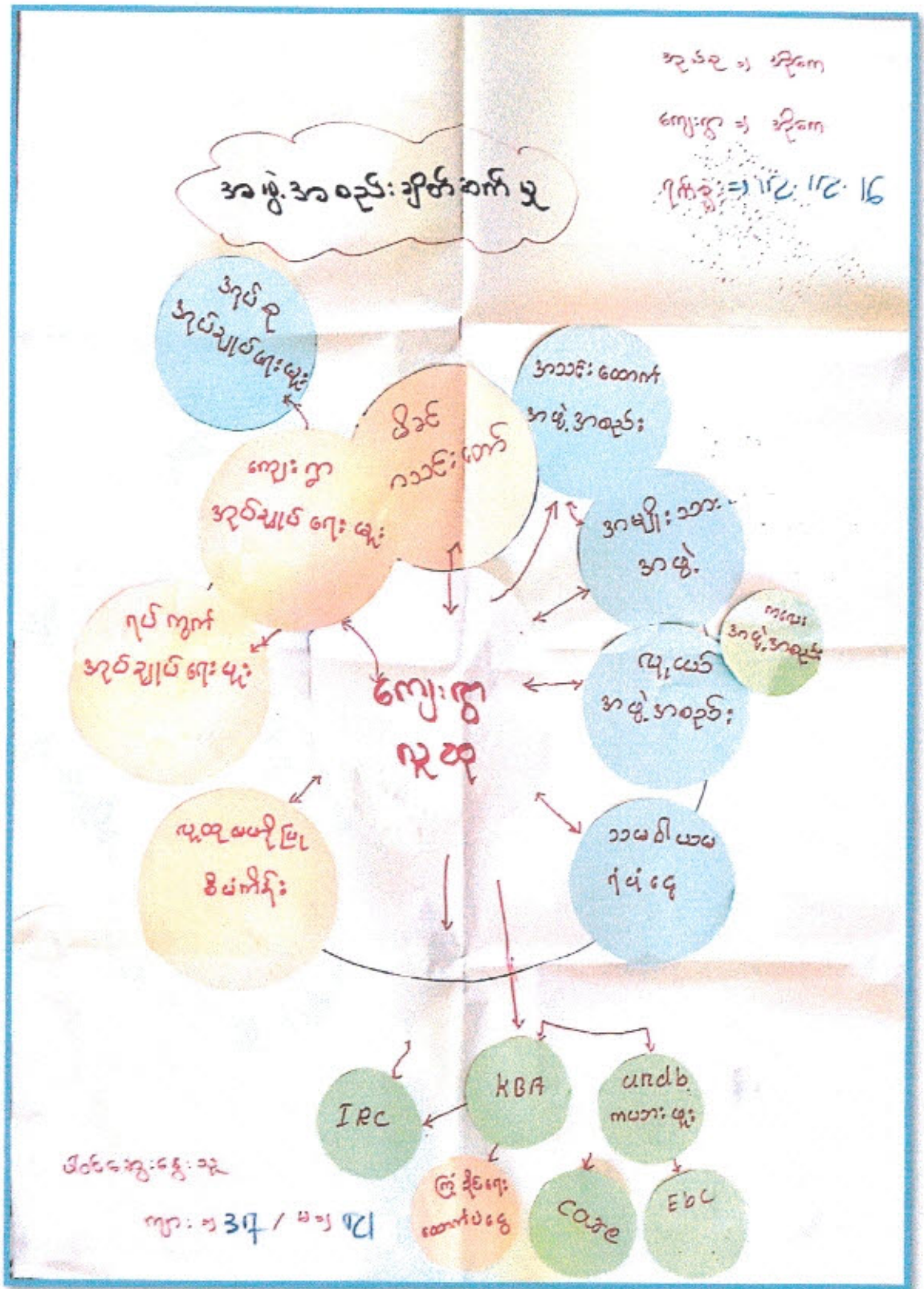
အိုကေအုပ်စု၊အိုကေကျေးရွာ

ရက်စွဲ။ ။၁၂.၁၂.၂၀၁၆

အိုကေကျေးရွာအတွင်းရှိ အမျိုးသား၊ အမျိုးသမီးတို့၏ အခန်းကဏ္ဍပိုင်ဆိုင်မှု၊ အသုံးချမှု များကို ပင့်ကူအိမ်ဖြင့် သုံးသပ်ဆွေးနွေးရာတွင် အမျိုးသမီးများမှ ဦးစွာဆွေးနွေးတင်ပြလာသော အချက် များကို အမျိုးသားများမှဆွေးနွေးခဲ့ကြသည်။ အမျိုးသမီးများက ဦးဆောင်ပိုင်ခွင့်၊ ပညာရေး၊ ဆုံးဖြတ်ပိုင် ခွင့်၊ဝင်ငွေရရှိမှု၊ အုပ်ချုပ်ပိုင်ခွင့်၊ အမွေရပိုင်ခွင့် နှင့် အိမ်တွင်းမှုများ စသည့်ဆုံးရုံးနေသော အချက်(၈) ချက်ကို တင်ပြဆွေးနွေးခဲ့ပါသည်။ အမျိုးသားများ၏ ဆွေးနွေးချက်များနှင့် နှိုင်းယှဉ်ကြည့်သောအခါ အမျိုးသမီးများသည် အမျိုးသားများနှင့် တန်းတူအခွင့်အရေးများရကြပြီး အမွေရပိုင်ခွင့်၊ဦးဆောင်ပိုင်ခွင့် ၊အုပ်ချုပ်ပိုင်ခွင့်များတို့ မျိုးသမီးများ အခွင့်အရေးပိုပြီးအားနည်းနေကြသည်ဟု တင်ပြဆွေးနွေးခဲ့ပါ သည်။ ပင့်ကူအိမ်သုံးသပ်ခြင်းအားဖြင့် အမျိုးသမီးများ အခြေအနေအထားနှင့် ကျေးရွာရိုးရာယဉ်ကျေး မှု များကို ပိုမိုသိရှိလာပါသည်။

ပါဝင်ဆွေးနွေးသူ ကျား- ၃ရဦး/ မ-၂၁ဦး
ကူညီပံ့ပိုးသူ -ဒေါ်ရီစီ

အိုကောအုပ်စု၊ အိုကောကျေးရွာ ၏ အဖွဲ့အစည်းများနှင့် ချိတ်ဆက်ခြင်း



အဖွဲ့အစည်းချိတ်ဆက်မှုပြဇယား

အိုကေအုပ်စု၊အိုကေကျေးရွာ

ရက်စွဲ။ ။၁၂.၁၂.၂၀၁၆

အိုကေကျေးရွာအနေဖြင့် ရွာအတွင်းမည်သည့် အဖွဲ့အစည်းများဖွဲ့ထားပြီး မည်သို့ဆက်စပ်လှုပ်ရှားမှုများ ပြုလုပ်ကြကြောင်း ဆန်းစစ်ဆွေးနွေးခဲ့ရာတွင် ရွာအတွင်းအဖွဲ့ (၉)ဖွဲ့ ဖွဲ့စည်းထားရှိကြောင်း ဆွေးနွေးတင်ပြကြသည်။ ရွာအတွင်း လှုပ်ရှားမှုအများဆုံး ကျေးရွာလူထုနှင့် ထိတွေ့မှုအများဆုံးအဖွဲ့များမှာ ကျေးရွာအုပ်ချုပ်ရေးမှူး၊မိခင်အသင်းတော်၊အသင်းထောက်အဖွဲ့အစည်း၊ အမျိုးသားအဖွဲ့၊ လူငယ်အဖွဲ့၊ ကလေးအဖွဲ့အစည်း၊သမဝါယမအဖွဲ့၊ ရပ်ကွက်အုပ်ချုပ်ရေးမှူးနှင့် လူထုဗဟိုပြုစီမံကိန်းတို့မှာရွာအတွင်း အများအားဖြင့်လှုပ်ရှားမှုရှိကြပြီး I R Cအဖွဲ့၊ KBA၊ care၊ u.n.d.bကယား ဖူးအဖွဲ့၊ E.b.cအဖွဲ့နှင့် ကြံ့ခိုင်ရေးအဖွဲ့ များတို့လည် ကျေးရွာဖွံ့ဖြိုးရေးလုပ်ငန်းများ လာရောက်ပြုလုပ် ပေးခဲ့ပါသည်။ကျေးရွာအုပ်ချုပ်ရေးမှူးသည် အုပ်စုအုပ်ချုပ်ရေးမှူး မှတဆင့် ဆက်သွယ်ဆောင်ရွက် နေပါသည်။ အဖွဲ့အစည်းချိတ်ဆက်မှုပြဇယားများ သုံးသပ်ခြင်းအားဖြင့် ရွာအတွင်း အဖွဲ့များအားလုံးတို့ သည် တစ်ဖွဲ့နှင့်တစ်ဖွဲ့ ချိတ်ဆက်ပူးပေါင်းလှုပ်ရှား ကြသည်ကို တွေ့ရှိရပါသည်။

ပါဝင်ဆွေးနွေးသူ ကျား-၃ဦး/ မ-၂ဦး
ကူညီပံ့ပိုးသူ -ဒေါ်ရီစီ

အိုကေအုပ်စု၊ အိုကေကျေးရွာ၏ ရာသီခွင်ပြ မြေပုံ

၁၂.၀၆.၂၀၁၉ ခုနှစ်
ကျား ၁၂ / မ ၁၂

အုပ်စု - အိုကေ
ကျေးရွာ - အိုကေ

ရက်စွဲ - ၁၂.၀၆.၂၀၁၉

ကုသိခွင့်ပြုခယား

အကြောင်းအရာ	၁၂.၀၆.၁၉	၁၂.၀၇.၁၉	၁၂.၀၈.၁၉	၁၂.၀၉.၁၉	၁၂.၁၀.၁၉	၁၂.၁၁.၁၉	၁၂.၁၂.၁၉	၁၂.၀၁.၂၀	၁၂.၀၂.၂၀	၁၂.၀၃.၂၀	၁၂.၀၄.၂၀	၁၂.၀၅.၂၀
၁. ရေအရရှိခြင်း												
၂. ပို့ကန် ကျင်းပခြင်း												
၃. ကျွမ်းကျင်မှု သင်တန်း												
၄. မြေပုံဆွဲရေးအဖွဲ့												
၅. ကျွမ်းကျင်မှု သင်တန်း												
၆. မြေပုံဆွဲရေး အဖွဲ့												
၇. ကျွမ်းကျင်မှု သင်တန်း												
၈. အခြားအဖွဲ့												

ရာသီခွင်ပြဇယားသုံးသပ်ချက်

အိုကေအုပ်စု၊အိုကေကျေးရွာ
။၁၂.၁၂.၂၀၁၆

ရက်စွဲ။

အိုကေကျေးရွာသည် (၁၂)လရာသီပတ်လုံးတွင် တစ်ရွာလုံးအတိုင်းအတာ အနေဖြင့် ဆောင်ရွက်ကြသော စီးပွားရေး၊လူမှုရေး၊ဘာသာရေး စသည်တို့ကို ရာသီခွင်ပြဇယားတွင် ဆွေးနွေးခဲ့ကြရာ ရွာ၏ စည်းလုံးမှု၊ ပူးပေါင်းဆောင်ရွက်မှု မည်မျှရှိကြောင်းကို ဆန်းစစ်သိရှိနိုင်ပါသည်။ စိုက်ပျိုးရေးလုပ်ငန်းသည် ရွာ၏ အဓိကစီးပွားရေးဖြစ်ပြီး စပါး၊ ပြောင်းဖူး၊ ပြောင်းကောက်၊ ကြက်သွန်ဖြူ၊ ကြက်သွန်နီ တို့ကို အဓိက စိုက်ပျိုးကြသည်။ အိုကေကျေးရွာသည် ခရစ်ယာန်ဘာသာများဖြစ်သော ကြောင့် မတ်လမှာ ကယားမိုးပွားပွဲ၊ ဧပြီမှာ သခင်ယေရှူးရှင်ပြန်ထမြောက်ပွဲများနှင့် ဒီဇင်ဘာလမှာလည်း ခရစ်မတ်ပွဲ တို့ရှိသည်။ဇန်နဝါရီ၊ဖေဖော်ဝါရီ၊ မတ်၊ဧပြီ လတို့မှာ ကျေးရွာလူထု အလုပ်ပါးသည့်အချိန် များဖြစ်ပြီး အခြားပြင်ပသို့အလုပ်သွားနေကြသည်။ လမ်းပန်းဆက်သွယ်ရေးနှင့်ပတ်သက်၍ ရွာတွင် လမ်းသည် မြေသားလမ်းဖြစ်သောကြောင့် မိုးတွင်းကာလမှာ ရွံ့ဗွက်ထူထပ်နေပါသဖြင့် သွားလာရန် အခက်ခဲများ ကြုံတွေ့နေရပါသည်။ ဇန်နဝါရီ၊ ဖေဖော်ဝါရီ၊ မတ်၊ဧပြီ၊မေ ထိ ရေလုံလောက်မှုမရှိသော ကြောင့် နန်းမယ်ခုံ ရေထွက်မှာ ထော်လဂျီနှင့်သွားခပ်နေရပါသည်။ ရွာလူထု၏ ကျန်းမာရေးအနေဖြင့် သာမန်တုပ်ကွေးဖျားနာမှုများသာဖြစ်ကြပြီး ကလေးများတွင် ဝမ်းပျက်ဝမ်းလေလလလျှာအဖြစ်များ ဇန် နဝါရီ၊ ဖေဖော်ဝါရီ၊ ဇွန်၊ စက်တင်၊အောက်တိုလများ တွင် အဖြစ်များကြသည်။

ပါဝင်ဆွေးနွေးသူ ကျား-၃ရဦး/ မ-၂၁ဦး
ကူညီပံ့ပိုးသူ -ဒေါ်ရီစီ

ကျေးရွာ ကော်မတီများ စာရင်း

ကျေးရွာ - ၁၃၆၈


ကျေးရွာ အုပ်စု - ၁၃၆၈

စဉ်	ကော်မတီအမည်	အမည်	အသက်	ရာထူး	မှတ်ပုံတင်နံပါတ်	ဖုန်း	လက်မှတ်
၁	မိ ၂၆၈၈၈	ဒေါ်စေတင်	၇၀	၂၈၅		၀၉၄၅၇၈၆၄၃၈၅	
၂	"	ဒေါ်အုန်းသိန်း	၃၇	၂၈၅		၀၉၄၇၈၃၁၆၆၁၃	
၃	သိပ်ပူရွာ	ဒေါ်အေးအေး	၅၃	ဒေါ်ခင်အောင်		၀၉ ၇၇ ၇၇၃၃၆၇၁	
၄	"	ဒေါ်အေးအေး	၃၃	မိမိ		၀၉၇၈၆၃၄၆၈၈၁	
၅	"	ဒေါ်အေးအေး	၇၄	"		၀၉၇၇၀၀၄၃၇၁၅	
၆	ကလေးပွား	ဒေါ်အေးအေး	၄၇	ဒေါ်ခင်အောင်		-	
၇	"	ဒေါ်အေးအေး	၄၇	မိမိ		၀၉၇၇၇၆၈၈၇၇၈	
၈	"	ဒေါ်အေးအေး	၃၃	"		-	
၉	ကလေးပွား	ဒေါ်အေးအေး	၄၆	ဒေါ်ခင်အောင်		၀၉ ၇၈၉၇၇၈၀၈၃	
၁၀	"	ဒေါ်အေးအေး	၄၃	မိမိ		၀၉၃၁၆၁၃၃၉၇	
၁၁	"	ဒေါ်အေးအေး	၇၆	"		၀၉၇၈၈၅၇၇၈၆	
၁၂	ကလေးပွား	ဒေါ်အေးအေး	၄၉	မိမိ		၀၉၇၇၇၆၉၁၄၃၅	
၁၃	"	ဒေါ်အေးအေး	၅၁	"		၀၉၃၃၁၁၄၀၇၁	
၁၄	ကလေးပွား	ဒေါ်အေးအေး	၅၃	"		၀၉၇၈၇၁၅၆၇၈၅	
၁၅	ကလေးပွား	ဒေါ်အေးအေး	၇၇	"		-	
၁၆	"	ဒေါ်အေးအေး	၄၅	"		၀၉ ၇၅၇၇၇၇၇၅	



အိုကောကျေးရွာအုပ်စု၊ အိုကော ကျေးရွာ
လူထုဗဟိုပြုစီမံကိန်း
ကျေးရွာကော်မတီဝင်မှတ်တမ်း

ကျေးရွာလူထုပူးပေါင်းပါဝင်သော လူမှုဆန်းစစ်ခြင်း မှတ်တမ်းများ





လူထုဗဟိုပြု စီမံကိန်း၊ စီမံကိန်းလက်စွဲ အပိုင်း - (၃) - ၂၉.၁၀.၂၀၁၆

ပုံစံ - ၈ - ၁ ကျေးရွာအခြေခံအချက်အလက်များ (Form PC 1)

လမ်းညွှန်ချက်၊ ကျေးရွာတစ်ရွာသို့ ပထမဆုံးမိတ်ဆက်ရေး သွားရောက်သောအခါ လူထုစည်းရုံးရေးမှူးသည် ကျေးရွာ ခေါင်းဆောင်များအား ကျေးရွာအချက်အလက်များကို မေတ္တာရပ်ခံ၍ တောင်းခံရသည်။ ဤအချက်အလက်များကို စီမံကိန်း မိတ်ဆက်အစည်းဝေးမတိုင်မီတောင်းခံရမည်။ စီမံကိန်းမိတ်ဆက်အစည်းဝေးတွင် လူထုစည်းရုံးရေးမှူးသည် ဤအချက်အလက် များအား စစ်ဆေးပြီး မှန်ကန်အောင်ပြုလုပ်ရမည်။ ပြီးနောက်တွင် လူထုစည်းရုံးရေးမှူးမှ သတင်းအချက်အလက်ထဲသို့ Tablets မှ တဆင့် ဖြည့်သွင်းရမည်။

ကျေးရွာအုပ်ချုပ်ရေးမှူး အမည် ဦးစိုးလွင် ကျေးရွာအုပ်ချုပ်ရေးမှူး၏ ဖုန်းနံပါတ် ၀၇၇၆၀၀၆၇၆၆၇ လူထုစည်းရုံးရေးမှူး၏ အမည် ဒေါ်ဦး

ပြည်နယ်/တိုင်းဒေသကြီး ကယား မြို့နယ် ဒီးဟာ ကျေးရွာအုပ်စု ဒီးဟာ ကျေးရွာ ဒီးဟာ
 တာ။ လူဦးရေ ၁၀၅၇

လူမျိုးစု	အိမ်ထောင်စုအရေအတွက်	ကိုးကွယ်သည့်ဘာသာ	အိမ်ထောင်စုအရေအတွက်
လူမျိုးစု (၁) <u>ကယား</u>	<u>၂၄</u>	ဘာသာ (၁) <u>အခြားဘာသာ</u>	<u>၂၄</u>
လူမျိုးစု (၂) -----		ဘာသာ (၂) -----	
လူမျိုးစု (၃) -----		ဘာသာ (၃) -----	
လူမျိုးစု (၄) -----			
လူမျိုးစုရော -----		ဘာသာရော -----	
	အရေအတွက်		
ပသန်စွမ်းသူများ	<u>၃</u>		
သက်ကြီးရွယ်အိုများ (၆၅ နှစ် နှင့် အထက်)			
စစ်ဘေးရှောင်	<u>-</u>		

	အမျိုးသား (အရေအတွက်)	အမျိုးသမီး (အရေအတွက်)
လူဦးရေ		
လူမျိုးစု (၁) -----		
လူမျိုးစု (၂) -----		
လူမျိုးစု (၃) -----		
လူမျိုးစု (၄) -----		
လူမျိုးစု (၅) -----		
အိမ်ထောင်ဦးစီး		



(ခ) အခြေခံအဆောက်အအုံ အသုံးအဆောင်များ

စာသင်ကျောင်း	အမှတ် ခြံပိ	ကျန်းမာရေး	အမှတ် ခြံပိ	ဘာသာရေး အဆောက် အအုံများ	အမှတ် ခြံပိ
အထက်တန်းကျောင်း	<input type="checkbox"/>	ဆေးရုံ	<input type="checkbox"/>	ဗေတီ	<input type="checkbox"/>
အလယ်တန်းကျောင်း	<input type="checkbox"/>	ကျန်းမာရေးဌာန	<input type="checkbox"/>	ဘုန်းကြီးကျောင်း	<input checked="" type="checkbox"/>
မူလတန်းကျောင်း	<input checked="" type="checkbox"/>	ကျန်းမာရေးဌာနခွဲ	<input type="checkbox"/>	ဟိန္ဒူဘုရားကျောင်း	<input type="checkbox"/>
မူကြိုကျောင်း	<input type="checkbox"/>	ဆေးပေးခန်း	<input type="checkbox"/>	ခရစ်ယာန်ကျောင်း	<input type="checkbox"/>
အခြား	<input type="checkbox"/>	အခြား	<input type="checkbox"/>	ဗလီ	<input type="checkbox"/>
				အခြား	<input type="checkbox"/>
မှတ်ချက်		မှတ်ချက်		မှတ်ချက်	

(ဂ) ကျွမ်းကျင်သူများမှတ်တမ်း (ကျေးရွာတွင်နေထိုင်သော သို့မဟုတ် တခြားရွာမှလာရောက်သော ကျွမ်းကျင်သူများ)

(၁) စာသင်ကျောင်း			(၂) ကျန်းမာရေး			(၃) လက်မှုပညာရှင်		
	ရွာတွင်နေ ထိုင်သူ	အခြားရွာမှ လာသူ		ရွာတွင်နေ ထိုင်သူ	အခြား ရွာမှ လာသူ		ရွာတွင် နေထိုင်သူ	အခြားရွာ မှလာသူ
မူလတန်းပြဆရာ/မ	<input checked="" type="checkbox"/>	<input type="checkbox"/>	ဆရာဝန်	<input type="checkbox"/>	<input type="checkbox"/>	လက်သမား	<input checked="" type="checkbox"/>	<input type="checkbox"/>
အထက်တန်းပြဆရာ/မ	<input checked="" type="checkbox"/>	<input type="checkbox"/>	လက်ထောက် ကျန်းမာရေးပျား	<input type="checkbox"/>	<input type="checkbox"/>	ပန်းရုံ	<input checked="" type="checkbox"/>	<input type="checkbox"/>
အလယ်တန်းပြဆရာ/မ	<input checked="" type="checkbox"/>	<input type="checkbox"/>	အမျိုးသမီးကျန်းမာရေး ဆရာမ	<input type="checkbox"/>	<input type="checkbox"/>	လျှပ်စစ်ကျွမ်းကျင်၊ မီးသမား	<input checked="" type="checkbox"/>	<input type="checkbox"/>
မူကြိုဆရာ/မ	<input checked="" type="checkbox"/>	<input type="checkbox"/>	သားဖွားဆရာမ	<input checked="" type="checkbox"/>	<input type="checkbox"/>	ဧရိတ်သွယ်သူ	<input checked="" type="checkbox"/>	<input type="checkbox"/>
အခြား	<input type="checkbox"/>	<input type="checkbox"/>	ပြည်သူ့ကျန်းမာရေးလုပ်သား	<input type="checkbox"/>	<input type="checkbox"/>	စက်ပြင်ဆရာ	<input checked="" type="checkbox"/>	<input type="checkbox"/>
မှတ်ချက်			မှတ်ချက်			မှတ်ချက်		

(ဃ) ကျေးရွာသို့ ရောက်ရှိနိုင်သည့် လမ်းအခြေအနေ / ကျေးရွာတစ်ရွာသည် ၎င်း၏ ကျေးရွာအုပ်စုနှင့် ဆက်သွယ်ထားသော လမ်းအခြေအနေ (အောက်ပါတို့ကိုဝိုင်းပါ)

ကျောက်ကြမ်းလမ်း ကတ္တရာလမ်း ကွန်ကရစ်လမ်း မော်တော်ဆိုင်ကယ်လမ်း
 ကျောက်ခင်းလမ်း မြေသားလမ်း လူသွားလမ်း အခြား _____



(င) ကျေးရွာဖွံ့ဖြိုးမှုစီမံချက်

(၁) လူထုဗဟိုပြုစီမံကိန်းမစတင်မီ ဤကျေးရွာတွင်ကျေးရွာဖွံ့ဖြိုးမှု စီမံချက်ရှိခဲ့ပါသလား?

ပိုင်းပါ
ရှိပါသည်/မရှိပါ/မသိပါ

(၂) ရှိခဲ့ပါလျှင် ဤစီမံချက်ကို မည်သည့် ခုနှစ်တွင်ပြင်ဆင်ခဲ့ပါသနည်း?

၂၀၀၇
နှစ်-----/မသိပါ

(၃) ဤစီမံချက်ကို မြို့နယ်မှအတည်ပြုခဲ့ပါသလား?

ပြုခဲ့ပါသည်/မပြုခဲ့ပါ /မသိပါ

(စ) ခရီးအကွာအဝေး

(၁) ဤကျေးရွာ၏ဗဟိုမှ ၎င်းကျေးရွာအုပ်စု၏ဗဟိုအထိ ခရီးမိုင်မည်မျှကွာဝေးသနည်း?

၁၀
မိုင်-----/မသိပါ

(၂) ဤကျေးရွာမှ ၎င်းကျေးရွာအုပ်စုဗဟိုအထိ သွားလာရာတွင်ကြာမြင့်သည့်အချိန်။

ခြောက်သွေ့ရာသီတွင်ကြာချိန် ----- ၇၀ မိနစ် ----- ထော်လာဂျီ/မော်တော်ဆိုင်ကယ်/ခြေလှောင်/လား/မော်တော်ဘုတ်/

အခြား -----

မိုးရာသီတွင်ကြာချိန် ----- ၇၀ မိနစ် ----- ထော်လာဂျီ/မော်တော်ဆိုင်ကယ်/ခြေလှောင်/လား/မော်တော်ဘုတ်/

အခြား -----

(ဆ) ပတ်ဝန်းကျင်ဆိုင်ရာ သဘာဝဘေးအန္တရာယ်

ဤကျေးရွာတွင် ရေကြီးခြင်းကဲ့သို့ သဘာဝဘေးအန္တရာယ်ကျရောက်ဖူးခြင်း ရှိပါသလား။

□ မရှိပါ ✓ ရှိပါသည် ရှိလျှင်ဖော်ပြပါ ----- ၆၅၁၆၀၂

(ဇ) ကျေးရွာတွင် ဇွဲစည်းထားသော အဖွဲ့အစည်းများ

လူထုဗဟိုပြုစီမံကိန်းမတိုင်မီ ဤကျေးရွာတွင် ကျေးရွာဖွံ့ဖြိုးရေးအတွက် အစိုးရ (သို့) ရွာသားများကဲ့သို့ (သို့) စီမံကိန်းတစ်ခုခုမှ ဇွဲစည်းထားသည့် အဖွဲ့အစည်းများရှိပါသလား။

(၁) ၈ များ၊ ၁၁၊ ၈ ဖွဲ့ / ၈ များ၊ ၁၁၊ ၈ ဖွဲ့

(၂) ၈၊ ၁၁၊ ၈ ဖွဲ့

ကျေးရွာခေါင်းဆောင်

အမည် ဦး မိုးလှိုင်

လက်မှတ် [Signature] နေ့စွဲ ၁၉.၁၂.၂၀၁၆

လူထုစည်းရုံးရေးမှူး

အမည် ဒေါ်စုစု

လက်မှတ် [Signature] နေ့စွဲ ၁၉.၁၂.၂၀၁၆



ပုံစံ - ၀-၂- စီမံကိန်းစက်ဝန်းအချိန်ဇယား (PC 2)

လမ်းညွှန်ချက်၊ သက်ဆိုင်ရာလူထုစည်းရုံးရေးမှူး၊ လက်ထောက်နည်းပညာနည်းပညာမှူးများမှ စီမံကိန်းစက်ဝန်းအဆင့်တစ်ခုစီပြီးစီးတိုင်း ကျေးရွာနှင့် ကျေးရွာအုပ်စုအတွက် ဤပုံစံကို ဖြည့်သွင်းရမည်။

စည်းရုံးရေးမှူး/ဝန်ထမ်း အမည် ဒေါ်လှစိန်

ဇနီးဖွဲ့ ၁၃.၁၂.၂၀၁၆ စက်ဝန်းအားအမှတ်ခြစ်ပါ စက်ဝန်း(၁) စက်ဝန်း(၂) စက်ဝန်း(၃)
 စက်ဝန်း(၄)

ပြည်နယ်/တိုင်း ကယား မြို့နယ် ဒီမော့ခို ကျေးရွာအုပ်စု ဒိုက်ကေ ကျေးရွာ ဒိုက်ကေ

စီမံကိန်းဆောင်ရွက်မှုအဆင့်များ	ဇနီးဖွဲ့		အစည်းအဝေးတွင်တက်ရောက်သူအရေအတွက်			
	စတင်သည့် ဇနီး	ပြီးဆုံးသည့်ဇနီး	အမျိုးသား အရေအတွက်	အမျိုးသမီး အရေအတွက်	အိမ်ထောင်စု အရေအတွက်	လူမျိုးစုတက်ရောက်သူ အရေအတွက် နှင့် လူမျိုးစုအမည်
၁။ ကျေးရွာစီမံကိန်း မိတ်ဆက်အစည်းအဝေး	၁၉.၁၂.၁၆	၁၉.၁၂.၁၆	၃၇	၃၁	၆၈	၆၈ <u>ကယား</u>
၂။ ကျေးရွာဖွံ့ဖြိုးရေး စီမံချက်ရေးဆွဲခြင်း အစည်းအဝေး	၁၃.၁၂.၁၆	၁၃.၁၂.၁၆	၃၇	၃၁	၆၈	၆၈ <u>ကယား</u>
၃။ ကျေးရွာအုပ်စု လုပ်ငန်းဆုံးဖြတ်ချက်ချသည့် အစည်းအဝေး	၁၇.၁.၁၇	၁၇.၁.၁၇	၁၃	၁၀	၂၃	၄ <u>၅၆၆</u> ၁၄ <u>ကယား</u>
၄။ မြို့နယ်အဆင့် စီမံကိန်းရေးဆွဲရေး နှင့် အကောင်အထည်ဖော်ရေးကော်မတီ၏ စီမံကိန်း သုံးသပ်မှု အစည်းအဝေး			မလို	မလို	မလို	မလို
၅။ မြို့နယ် စီမံကိန်းရေးဆွဲရေး နှင့် အကောင်အထည်ဖော်ရေး ကော်မတီ၏ဆုံးဖြတ်မှုကို ရွာသို့ အသိပေး အကြောင်းကြားသည့် အစည်းအဝေး						

၂၀



၆။ စီမံကိန်းလုပ်ငန်းခွဲစီမံချက်ရေးဆွဲခြင်း အစည်းအဝေး						
၆.၁။ စီမံကိန်းလုပ်ငန်း အကောင်အထည်ဖော် ရေးအစီအစဉ် ရေးဆွဲခြင်း						
၆.၂။ ဝယ်ယူရေးအစီအစဉ် ရေးဆွဲခြင်း						
၆.၃။ ဘဏ္ဍာရေးကုန်ကျမှု လျာထားအစီအစဉ် ရေးဆွဲခြင်း						
၆.၄။ ပြင်/ထိန်းအစီအစဉ် ရေးဆွဲခြင်း						
၇။ စီမံကိန်းလုပ်ငန်းခွဲ တိုးတက်မှု စောင့်ကြည့် အစည်းအဝေး						
၇.၁။ အစည်းအဝေး ပထမအကြိမ်						
၇.၂။ အစည်းအဝေး ဒုတိယအကြိမ်						
၇.၃။ အစည်းအဝေး တတိယအကြိမ်						
၈။ စီမံကိန်းလုပ်ငန်းခွဲ အပြီးသတ်စစ်ဆေးခြင်း အစည်းအဝေး						
၉။ လူထုစစ်ဆေးပွဲအစည်းအဝေး						



ပုံစံ - ၈ - ၃ ကျေးရွာဖွံ့ဖြိုးရေး ဦးစားပေးအစီအစဉ် (Form PC 3)

လမ်းညွှန်ချက်၊ အဆင့်(၃) ကျေးရွာမှော်မှန်းချက်အစည်းအဝေး ပြီးဆုံးသောအခါ ကျေးရွာစီမံကိန်း အထောက်အကူပြု ကော်မတီသည် လူထုစည်းရုံးရေးမှူးအကူအညီဖြင့် ဤပုံစံကိုပြည့်စုံအောင် ဖြည့်သွင်းရမည်။
လူထုစည်းရုံးရေးမှူး/ဝန်ထမ်း အမည် ဒေါ်ဂိုဏ်
ဧည့်သည်အမှတ် ၁၃.၀၇.၇၀၂၆
စက်ဝန်းအား အမှတ်ခြစ်ပါ (✓) <input checked="" type="checkbox"/> စက်ဝန်း(၁) <input type="checkbox"/> စက်ဝန်း(၂) <input type="checkbox"/> စက်ဝန်း(၃) <input type="checkbox"/> စက်ဝန်း(၄) <input type="checkbox"/>
ပြည်နယ်/တိုင်း ကယား ဖြန့်နယ်အမည် ကျေးရွာအုပ်စု ဒိုဂေမ ကျေးရွာ ဒိုဂေမ

က။ အခက်အခဲအတားအဆီးများအားရွေးနှေးခြင်း - ယခုလက်ရှိအခြေအနေတွင် ဤကျေးရွာဖွံ့ဖြိုးတိုးတက်ရေးအတွက် အဓိက အခက်အခဲအတားအဆီးများသည် မည်သည့်များဖြစ်ပါသနည်း။ (အမျိုးသား/သမီး အနည်းဆုံးအခက်အခဲ ၅ ခုစီဖော်ပြပါ)

အမျိုးသား အဖွဲ့မှ တင်ပြသောအခက်အခဲအတားအဆီးများ		အမျိုးသမီး အဖွဲ့မှတင်ပြသောအခက်အခဲအတားအဆီးများ	
၁	လမ်း၊ သွား၊ ကားရပ်ခန်းခံ	၁	ကျွန်း၊ မကရေ
၂	ပညာရေး၊ စပုဉ်းတက်မှု၊ နေရပ်	၂	လမ်း၊ သွား၊ ကားရပ်ခန်းခံ
၃	ကျွန်း၊ မကရေ	၃	ပညာရေး၊ အခက်
၄	မူကြမ်းကောင်း တို့ ချဲ့ ဖြန့်ခန်းခံ	၄	ကလေး၊ အဝေး၊ ယူလျှပ် ရုပ်ခန်းခံ
၅		၅	

ခ။ မှော်မှန်းခြင်း - နောင်လာမည့် (၅) နှစ် အတွင်း ကျေးရွာဖွံ့ဖြိုးရေး မှော်မှန်းလျာထားချက်များအား တင်ပြပါ။

အမျိုးသားအဖွဲ့မှ တင်ပြသောမှော်မှန်းချက်များ		အမျိုးသမီးအဖွဲ့မှ တင်ပြသောမှော်မှန်းချက်များ	
၁	လမ်း၊ ကောင်းမွန် ဂျီ	၁	ဆေးပေးခန်း၊ ဂျီဂျီ
၂	ပညာရေး၊ စပုဉ်းတက်မှု၊ နေရပ်	၂	လမ်း၊ ကောင်းမွန် ဂျီ
၃	ဆေးပေးခန်း၊ ဂျီဂျီ	၃	ဘွဲ့ပညာ တတ်ရမည်
၄	မူကြမ်းကောင်း ကျောင်း ဂျီ ဂျီ ဂျီ	၄	ဂျီသော ဂျီဂျီ မည်
၅		၅	

ဂ။ လူထုစီမံကိန်း၏ လာမည့် (၃) နှစ်အတွက် အကျိုးငှာပေး ဦးစားပေး ဖွံ့ဖြိုးတိုးတက်မှု လုပ်ငန်း အစီအစဉ်များအားဖော်ပြပါ။

အဆင့်	ကျေးရွာအတွက် ဦးစားပေး ဖွံ့ဖြိုးတိုးတက်မှု လုပ်ငန်းစဉ်များ	အဆိုပြုသူ (အမျိုးသားများ/ အမျိုးသမီးများ/ အမျိုးသား+ အမျိုးသမီး)	စနစ်မှန်းကုန်ကျ စရိတ်	အကျိုးခံစားခွင့်ရှိသူ စနစ်မှန်းခြေ အရေအတွက်
၁	ကျောက်ချောလမ်း	m + w	၁၄၀ သိန်း	၇၈၅ ဦး
၂	မူကြမ်းကောင်း (၂ တို့ ချဲ့)	m + w	၁၆ သိန်း	
၃	ဂျီသော	w	၄၈ သိန်း	၇၈၅ ဦး
၄	ဆေးပေးခန်း	m + w	၃၅ သိန်း	"
၅				



လူထုဗဟိုပြု စီမံကိန်း၊ စီမံကိန်းလက်စွဲ အပိုင်း - (၃) - ၂၉.၁၀.၂၀၁၆

ဃ၊ လူထုစီမံကိန်း၏ လာမည့် (၃) နှစ်အတွက်အကျိုးမငင်သော ဦးစားပေး ဖွံ့ဖြိုးတိုးတက်မှု လုပ်ငန်း အစီအစဉ်များအားဖော်ပြပါ။

အဆင့်	ကျေးရွာအတွက် ဦးစားပေး ဖွံ့ဖြိုးတိုးတက်မှု လုပ်ငန်းစဉ်များ	အဆိုပြုသူ (အမျိုးသားများ/ အမျိုးသမီးများ/အမျိုးသား+ အမျိုးသမီး)	အခန်းကဏ္ဍ
၁	မီးသတိပေး		
၂			
၃			
၄			
၅			
၆			
၇			
၈			
၉			
၁၀			
၁၁			
၁၂			

ဥက္ကဋ္ဌ ၊ ကျေးရွာစီမံကိန်းအထောက်အကူပြုကော်မတီမှ အတည်ပြုသည်။

အမည် ဒေါ်စေလွင် လက်မှတ် May နေ့ရက် 13.12.2016

အခြား	၄	<input type="checkbox"/> မ <input type="checkbox"/> ကျား		
	၅	<input type="checkbox"/> မ <input type="checkbox"/> ကျား		
	၁	<input type="checkbox"/> မ <input type="checkbox"/> ကျား		
	၂	<input type="checkbox"/> မ <input type="checkbox"/> ကျား		
	၃	<input type="checkbox"/> မ <input type="checkbox"/> ကျား		
	၄	<input type="checkbox"/> မ <input type="checkbox"/> ကျား		
	၅	<input type="checkbox"/> မ <input type="checkbox"/> ကျား		



လူထုဗဟိုပြု စီမံကိန်း၊ စီမံကိန်းလက်ခွဲ အပိုင်း - (၃) - ၂၉.၁၀.၂၀၁၆

ပုံစံ - ၈ - ၄ ကျေးရွာအုပ်စုစီမံကိန်းလုပ်ငန်းခွဲရွေးချယ်ခြင်းပုံစံ (Form PC 4)

လက်ညွှန်ချက်၊ စီမံကိန်းလုပ်ငန်းခွဲရွေးချယ်မှုအစည်းအဝေးပြီးနောက်တွင် ကျေးရွာအုပ်စုမှ CF/TF တို့၏ အကူအညီရယူ၍ ကျေးရွာစီထောက်ကော်မတီမှ လက်မှတ်ရေးထိုးပြီး အဆိုပါပုံစံအား ပြည့်စုံအောင်ဖြည့်သွင်းရမည်။ ဤပုံစံအား ပြည့်စုံစွာဖြည့်သွင်းပြီးပါက ကျေးရွာအုပ်စုဖွံ့ဖြိုးတိုးတက်ရေးစီမံချက်တွင် TPIC သို့ ပေးပို့ရန်အတွက် နောက်ဆက်တွဲအဖြစ် ထားရှိရမည်။ CF မှ ကျေးရွာတစ်ရွာချင်းစီ၏ စီမံကိန်းလုပ်ငန်းခွဲဆိုင်ရာ အချက်အလက်များကို MIS သို့ ထည့်သွင်းရမည်။ (ယခုနှစ်စီမံကိန်းလုပ်ငန်းခွဲ မလုပ်ကိုင်သော ကျေးရွာများ မပါဝင်ပါ။)

ကျေးရွာစည်းရုံးရေးမှူး/ဝန်ထမ်းအမည် ဒေါ်ခင်စိန်၊ ဒေါ်လက်ခက်

နေ့စွဲ ၁၆. ၁. ၁၇ စက်ဝန်းအားအမှတ်ခြစ်ပေးပါ။ (✓) ဝစက်ဝန်း(၁) ဝစက်ဝန်း(၂) ဝစက်ဝန်း(၃) ဝစက်ဝန်း(၄)

ပြည်နယ်/တိုင်း ကယား၊ မြို့နယ် ဒီးဒောင်း၊ ကျေးရွာအုပ်စု မိုက်

ကျေးရွာအမည်	ထောင်ရွက်မည့် လုပ်ငန်းများ	အတိုင်းအတာ	ခန့်မှန်း တိုက်ရိုက် အကျိုးခံစားခွင့် ရှိသူများ	အဆိုပြုတင်ပြသူ	ခန့်မှန်းကုန်ကျစရိတ်			စုစုပေါင်း
					စီမံကိန်းမှ ထည့်ဝင်မှု	ကျေးရွာမှ ထည့်ဝင်မှု	အခြားထည့်ဝင်မှု (ခေါ်ပြပါ) ထည့်ဝင်ငွေ အမည်/အဖွဲ့	
၁၀ပင်ပဲ	ကျောက်ချော လမ်း	၁၅၂ x ၈' x ၉"	444	<input type="checkbox"/> ကျား <input type="checkbox"/> မ <input checked="" type="checkbox"/> ကျား+မ	၂၆,၀၀၀,၀၀၀			
				<input type="checkbox"/> ကျား <input type="checkbox"/> မ <input type="checkbox"/> ကျား+မ				
ဒို့ကောထူး	မုကြေး ကျောင်း	၁၈' x ၁၅' x ၁၅' / ၁၈' x ၂၁' x ၁၅'	၃၀၄	<input type="checkbox"/> ကျား <input type="checkbox"/> မ <input checked="" type="checkbox"/> ကျား+မ	၃,၉၇၂,၀၀၀ -			
				<input type="checkbox"/> ကျား <input type="checkbox"/> မ <input type="checkbox"/> ကျား+မ				
လွင်္ဂါစော	ခန့်အစောင့်	၆၀' x ၂၀' x ၁၅'	1188	<input type="checkbox"/> ကျား <input type="checkbox"/> မ <input checked="" type="checkbox"/> ကျား+မ	၂၀,၅၀၀,၀၀၀ -			

ရာထူး ကျေးရွာအုပ်စု စီ/ထောက်ကော်မတီ ဥက္ကဋ္ဌ အမည် ဒေါ်ခင်စိန်၊ ဇာတိနေရာ မိုက်၊ ရက်စွဲ ၁၇. ၁. ၁၇

ဒို့ကောထူး ဒေါ်ခင်စိန်၊ ၁၇. ၁. ၁၇

၂၇

အိုကောအုပ်စု၊ အိုကောကျေးရွာ များ၏ ဖွံ့ဖြိုးရေး မျှော်မှန်းချက် / အခက်အခဲပြဿနာ ဖော်ထုတ်ခြင်း

ခုနှစ် ၂၀၂၀
ကျေးရွာ ၂
ရက်စွဲ ၂ 13.12.2016

ကျေးရွာ၏ မျှော်မှန်းချက်

အကျိုးအမြတ်:

- လက်ကား ၂ စီး
- ပညာရေး၊ လုပ်ငန်း
- အိမ်ခြေ ၁၀၀
- ဆေးပေးခန်း ၅၀
- မူကြံကလေး ကျောင်း ၅

အကျိုးအမြတ်:

- ဆေးပေးခန်း ၅၀
- လက်ကား ၂ စီး
- အိမ်ခြေ ၁၀၀
- ရေသောက်ရန်

ခုနှစ် ၂၀၂၀
ကျေးရွာ ၂
ရက်စွဲ ၂ 13.12.2016

ကျေးရွာ၏ အခက်အခဲပြဿနာ

အကျိုးအမြတ်:

- ကျေးရွာ ၁၀၀
- လက်ကား ၂ စီး
- ပညာရေး၊ လုပ်ငန်း
- အိမ်ခြေ ၁၀၀
- ဆေးပေးခန်း ၅၀

အကျိုးအမြတ်:

- လက်ကား ၂ စီး
- ပညာရေး၊ လုပ်ငန်း
- အိမ်ခြေ ၁၀၀
- ကျေးရွာ ၁၀၀
- မူကြံကလေး ကျောင်း ၅

(၁၃-၁၂-၂၀၁၆) ရက်နေ့ ချိမ်းကျေးရွာအုပ်စု၊ ချိမ်းကျေးရွာ
 တွင်ကျင်းပပြုလုပ်ခဲ့သည့် ဒုတိယအကြိမ်ကျေးရွာ
 အစည်းအဝေးမှတ်တမ်း

တက်ရောက်သူဦးရေ - ကျား (၃၇) + မ (၂၁) = (၅၈) ဦး

- ရည်ရွယ်ချက် (၁) ကျေးရွာဖွံ့ဖြိုးရေးအစီအစဉ်အတွက် ပြင်ဆင်ခြင်း နှင့်
- (၂) ကျေးရွာကိုယ်စားလှယ်များနှင့် ကော်မတီအဖွဲ့ဝင်များ ရွေးချယ်ခြင်း။

ဒုတိယအကြိမ်ကျေးရွာအစည်းအဝေးကို မစတင်မီ တက်ရောက်သူစာရင်းကို ကောက်ယူပြီး နံနက် (၉:၃၀) နာရီတွင် စတင်ခဲ့ကြရာ ရှေးဦးစွာ ပထမအကြိမ်ကျေးရွာအစည်းအဝေးတွင် ပြုလုပ်ခဲ့သော လူမှုဆန်းစစ်ချက်များအား ကျေးရွာလူထုသို့ ပြန်လည်တင်ပြခြင်းဖြစ်ပါသည်။ ထို့နောက် တာဝန်ကျဆရာမ ဒေါ် ဂျီမီ မှ အခက်အခဲပြသနာစာရင်း၊ ဦးစားပေးမျှော်မှန်းချက်များနှင့် ဖွံ့ဖြိုးတိုးတက်ရေး လုပ်ငန်း အစီအစဉ်များစာရင်းကို ပြန်လည်ဖော်ထုတ်ဆွေးနွေးစေခဲ့ပါသည်။

ထို့နောက် လုပ်ငန်းရွေးချယ်အတည်ပြုခြင်းကို ကောင်းမွန်စွာရွေးချယ်နိုင်ရန် အကျိုးဝင်သော လုပ်ငန်း/ မဝင်သော လုပ်ငန်းများကို ရှင်းပြပေးခဲ့ပါသည်။ ထို့နောက် ဦးစားပေးအဆင့်သတ်မှတ်ခြင်းကို အတည်ပြုရွေးချယ်စေခဲ့ပါသည်။

ပြီးသည်နှင့်အကာအကွယ်များ၊ ကော်မတီဝင်များ၏တာဝန်များနှင့် ဆောင်ရန်ရှောင်ရန် များကို ဆက်လက်ရှင်းပြပေးခဲ့ပါသည်။ ကော်မတီဝင်များအပြောင်းအလဲမရှိသဖြင့် ပြန်လည်ဖွဲ့စည်းရန်မလိုအပ်ပါ။ ထို့နောက် အကြံပြုတိုင်ကြားရေးစနစ်ကို ရှင်းပြပြီး အစီအစဉ်များအားလုံးပြီးနောက် ဒုတိယ အကြိမ်ကျေးရွာအစည်းအဝေးကို မွန်းလွဲ (၂:၃၀) မိနစ်တွင် အောင်မြင်စွာ ပိတ်သိမ်းနိုင်ခဲ့ပါသည်။

မှတ်တမ်းတင်သူ - ဒေါ်ဂျီမီ
 လူထုစည်းရုံးရေးမှူး

(၁၂-၁၂-၂၀၁၆) ရက်နေ့ ကျေးရွာ
 တွင်ကျင်းပပြုလုပ်ခဲ့သည့် ပထမအကြိမ်ကျေးရွာ
 အစည်းအဝေးမှတ်တမ်း

တက်ရောက်သူဦးရေ - ကျား (၃၇) + မ (၂၁) = (၅၈) ဦး

ရည်ရွယ်ချက် (၁) လူထုဗဟိုပြုစီမံကိန်း၏ ကျေးရွာဖွံ့ဖြိုးရေးအခြေခံသဘောတရားများ ရှင်းလင်းနိုင်ရန်။

- (၂) ကျေးရွာလူထုအား စီမံကိန်းစက်ဝန်း၊ စီမံကိန်းလုပ်ထုံးလုပ်နည်းများ၊ ဆောင်ရန်ရှောင်ရန်များကို သိနားလည်စေရန်။
- (၃) စီမံကိန်းနှင့်သက်ဆိုင်သောသူများ၏ တာဝန်များကို ရှင်းပြနိုင်စေရန်။
- (၄) စေတနာ့ဝန်ထမ်းရွေးချယ်နိုင်ရန်။
- (၅) လူမှုဆန်းစစ်ချက်များပြုလုပ်နိုင်ရန်။

ပထမအကြိမ်ကျေးရွာအစည်းအဝေးကို မစတင်မီ တက်ရောက်သူစာရင်းကို ကောက်ယူပြီး နံနက် (၉:၃၀) နာရီတွင် စတင်ခဲ့ကြရာ ရှေးဦးစွာ ကျေးရွာအုပ်ချုပ်ရေးမှူး ဦး ဖိုးလဲဒ်ဦးဌာ မှ အဖွင့် အမှာစကားပြောကြားခြင်း အစီအစဉ်ပင် ဖြစ်ပါသည်။ ထို့နောက် တာဝန်ကျဆရာမ ဒေါ် ဂျီမီ မှ လူထုဗဟိုပြုစီမံကိန်းမိတ်ဆက်ခြင်းကို အချက် (၁၅) ချက်ဖြင့် ရှင်းလင်းပေးခဲ့ပြီး တစ်ဆက်တည်းမှာပင် လူထုဗဟိုပြုစီမံကိန်းစက်ဝန်းပါ (အပိုင်း ၆ ပိုင်း နှင့် အဆင့် ၁၄ ဆင့်) ကို ရှင်းလင်းပြောကြားခဲ့ပါသည်။

ဆက်လက်ပြုလုပ်ရမည့်အစီအစဉ်အရ ကျေးရွာစေတနာ့ဝန်ထမ်းရွေးချယ်ခြင်းအစီအစဉ်ဖြစ်ပြီး ထိုကျေးရွာအနေဖြင့် ယခင်ရွေးချယ်ထားပြီးသော စေတနာ့ဝန်ထမ်းကိုသာ ပြန်လည်အတည်ပြုသဖြင့် အသစ်ထပ်မံရွေးချယ်ရန်မလိုအပ်ချေ။ ထို့နောက် စီမံကိန်းနှင့်ပါဝင်ပတ်သက်သူများ၏ တာဝန်များကို ဆက်လက် ရှင်းလင်းတင်ပြပေးခဲ့ပါသည်။

ထို့နောက် လူမှုဆန်းစစ်ချက်လုပ်ဆောင်ချက်များကို ကျေးရွာလူထုနှင့်အတူ ဆန်းစစ်ဖော်ထုတ် ခဲ့ကြရာတွင် ယခင်နှစ်ပြုလုပ်ခဲ့သော ကျေးရွာဖွံ့ဖြိုးရေးအစီအစဉ်စာအုပ်ကို မှီငြမ်းပြီး ဖြည့်စွက် အတည်ပြုခဲ့ကြပါသည်။ ပြုလုပ်ခဲ့သော လူမှုဆန်းစစ်ချက်များမှာ - လူမှုရေးနှင့်အရင်းအမြစ်ပြုမြေပုံ၊ ဥစာနေကြွယ်ဝမှုသတ်မှတ်ချက်၊ ကျား-မရေးရာပိုင်ဆိုင်မှုနှင့်ထိန်းချုပ်မှု၊ ရာသီခွင်ပြ ဇယားရေးဆွဲခြင်း၊ ပင့်ကူအိမ်သုံးသပ်ချက်နှင့် အဖွဲ့အစည်းဆိုင်ရာချိတ်ဆက်မှုအခြေပြဇယား စသည်တို့ပင်ဖြစ်ပါသည်။

ထိုအစီအစဉ်များအားလုံးပြီးနောက် ပထမအကြိမ်ကျေးရွာအစည်းအဝေးကို မွန်းလွဲ (၂:၅၀) မိနစ်တွင် အောင်မြင်စွာ ပိတ်သိမ်းနိုင်ခဲ့ပါသည်။

မှတ်တမ်းတင်သူ - ဒေါ် ဂျီမီ
 လူထုစည်းရုံးရေးမှူး

အိုဂျက် အုပ်စု

အိုဂျက် ရွာ လူထုပူးပေါင်းပါဝင်သောလူမှုဆန်းစစ်ခြင်းနှင့် အကဲဖြတ်ခြင်းလုပ်ငန်းစဉ် (PSA/PRA)အကျဉ်းချုပ်

စဉ်	အကြောင်းအရာ	ရက်စွဲ	ဦးတည်အုပ်စု	တက်ရောက်အုပ်စု			အဓိက ဆွေးနွေးချက်များ
				တ	မ	ပ	
၁။	ကျေးရွာလူမှုရေးပြသယံဇာတပြမြေပုံ (Social map/ Resource map)	၁၂-၀၂-၂၀၁၆	ရပ်မိရပ်ဖ၊ ကော်မတီ၊ကျေးရွာလူထုများအားလုံး	၃၇	၂၁	၅၈	အိမ်အမျိုးအစားများ၊ အခြေခံအဆောက်အဦများ၊ လမ်းပန်းဆက်သွယ်ရေးအခြေနေ၊ လယ်ယာမြေများ၊ ရေထွက်ပေါက်၊ရေလောင်ကန်၊ သစ်တောများ
၂။	လူမှုစီးပွားအဆင့်သတ်မှတ်ခြင်း (Wealth Ranking)	၁၂-၀၂-၂၀၁၆	ချမ်းသာ၊ အလယ်အလတ်၊ နွမ်းပါး၊	၃၇	၂၁	၅၈	ကျေးရွာလူမှုစီးပွားရေးကို အုပ်စုများခွဲခြားသတ်မှတ်နိုင်ရေးအတွက် အခြေခံစံနှုန်းများသတ်မှတ်ရန် အများလူထုသဘောတူ သတ်မှတ်ခြင်း
၃။	ကျား/မရေးရာကဏ္ဍ (Assect Mapping)	၁၂-၀၂-၂၀၁၆	ကျေးရွာအတွင်းရှိ အမျိုးသားနှင့် အမျိုးသမီးများ	၃၇	၂၁	၅၈	ကျေးရွာအတွင်းရှိ အရင်းအမြစ်၊ ပိုင်ဆိုင်မှု၊ အခြေခံအဆောက်အဦး စသော လုပ်ငန်းများကို ဘယ်သူတွေက အသုံးပြု၊ ထိမ်းချုပ်နေသလဲဆိုတာကို ဆွေးနွေးမှုများပြုလုပ်ခြင်း
၄။	ပင့်ကူအိမ်ကွန်ယက် (Spider Web)	၁၂-၀၂-၂၀၁၆	အမျိုးသားများနှင့် အမျိုးသမီးများ၊ ကျေးရွာလူထု	၃၇	၂၁	၅၈	အမျိုးသားများနှင့် အမျိုးသမီးများ တန်းတူအခွင့်အရေးရရှိမှုနှင့် မရရှိသည့် အကြောင်းအရင်းများ (လုပ်အားခ)
၅။	အဖွဲ့အစည်းချိတ်ဆက်ပုံ(Venn Diagram)	၁၂-၀၂-၂၀၁၆	ကျေးရွာအုပ်ချုပ်ရေးအဖွဲ့၊ကျေးရွာစီထောက်အဖွဲ့၊ ကျေးရွာလူထု	၃၇	၂၁	၅၈	ကျေးရွာအတွင်းရှိ အဖွဲ့အစည်းများနှင့် မည်သို့သောလုပ်ငန်းများအတွက် မည်သည့်အဖွဲ့များ ချိတ်ဆက်လုပ်ကိုင်မှုရှိခြင်း

၆။	ရာသီခွင်ပြပုံကွဲဒီဇိုင်း (Seasonal Calendar)	၅၀၀၂-၂၀၀၆	ကော်မတီဝင်များ၊ အမျိုးသမီး/သား ဆင်းရဲနွမ်းပါးသူ	၃၇	၂၁	၅၈	စိုက်ပျိုးရိတ်သိမ်းကာလ (တောင်ယာ၊လယ်ယာ)၊ စီး ပွားရေး/ငွေရွာ(အရောင်း အဝယ်)၊ ပွဲတော်ချိန်၊ မိုးများ ကာလ၊ ကျန်းမာရေးဆိုးကာ လ၊ ဝင်ငွေအကောင်းဆုံး ကာလ၊ ဝင်ငွေအနည်းဆုံး ကာလ၊ အလုပ်ပါးကာလ၊ ရေရွာကာလ
၇။	အခက်အခဲ/ပြဿ နာ (Problem)	၅၀၀၂-၂၀၀၆	အမျိုးသမီး၊ အမျိုး သား၊ လူထုအား လုံး	၃၇	၂၁	၅၈	ငွေကြေးအရင်းအနှီးမရှိ၊ လမ်းပန်းဆက်သွယ်ရေး၊ မီးလင်းရေး၊ ရေလုံလောက် မရှိ၊ ဖုန်းဆက်သွယ်ရေး၊ ကျန်းမာရေး၊ ပညာရေး၊ စီးပွားရေး၊ စည်းလုံးခြင်းမရှိ၊
၈။	ကျေးရွာ၏()နှစ်စာ မျှော်မှန်းချက်များ (Village Vision)	၅၀၀၂-၂၀၀၆	ကျေးရွာလူထု အားလုံး	၃၇	၂၁	၅၈	စီးပွားရေးပိုမိုကောင်းမွန်လာ ၊ ပညာရေး၊ လူမှုရေး၊ ကျန်းမာရေး၊ ဘာသာရေး ပိုမိုကောင်းမွန်လာ၊ ကျေးရွာ စည်းလုံးခြင်းပိုမိုကောင်း မွန်လာ၊ စားဝတ်နေရေးပိုမို အဆင်ပြေလာ၊
၉။	ကျေးရွာဖွံ့ဖြိုးရေး လုပ်ငန်းစဉ်များ (Village Approve Vision)	၅၀၀၂-၂၀၀၆	ကျေးရွာလူထု အားလုံး	၃၇	၂၁	၅၈	လမ်း(ကတ္တရာ)၊ မီး(လျှပ်စစ် မီး)၊ ခန်းမဆောင်၊ ရေလှောင်ကန်၊ ရေငုတ်/ပိုက်၊ စာသင်ကျောင်းတိုးချဲ့
၁၀။	ကျေးရွာဦးစားပေး လုပ်ငန်းစဉ်များ (Village Object Vision)	၅၀၀၂-၂၀၀၆	ကျေးရွာလူထု အားလုံး	၃၇	၂၁	၅၈	ကျေးရွာဖွံ့ဖြိုးရေးလုပ်ငန်း စဉ်အဆင့်သတ်မှတ်ခြင်း၊ တိုင်းတာခြင်း၊ ခန့်မှန်းကုန် ကျငွေတွက်ချက်ခြင်း၊ အကျိုးခံစားခွင့်ရှိသူ လူဦးရေ
၁၁။	ကျေးရွာသမိုင်း အကျဉ်းချုပ် (History)	၅၀၀၂-၂၀၀၆	အမျိုးသမီး၊ အမျိုး သားလူထုအားလုံး	၃၇	၂၁	၅၈	ကျေးရွာစတင်တည်ထောင် သည့်ခုနှစ်၊ အိမ်ခြေ၊ လူဦး ရေ၊ လူမျိုး၊ ဘာသာ စသော ကျေးရွာသမိုင်းအချက်အ လက်အဆင့်ဆင့်များကို ဖော်ထုတ်ခြင်း၊