

ပြည်ထောင်စုသမ္မတမြန်မာနိုင်ငံတော်အစိုးရ
စိုက်ပျိုးရေး၊ မွေးမြူရေးနှင့် ဆည်မြောင်းဝန်ကြီးဌာန
ကျေးလက်ဒေသဖွံ့ဖြိုးတိုးတက်ရေးဦးစီးဌာန
ဒီးမော့ဆိုမြို့နယ်



လူထုဗဟိုပြုစီမံကိန်း

National Community Driven Development Project (NCDDP)



ကျေးရွာဖွံ့ဖြိုးရေးအစီအစဉ် (၂၀၁၇-၂၀၁၈)

Village Development Plan (VDP)

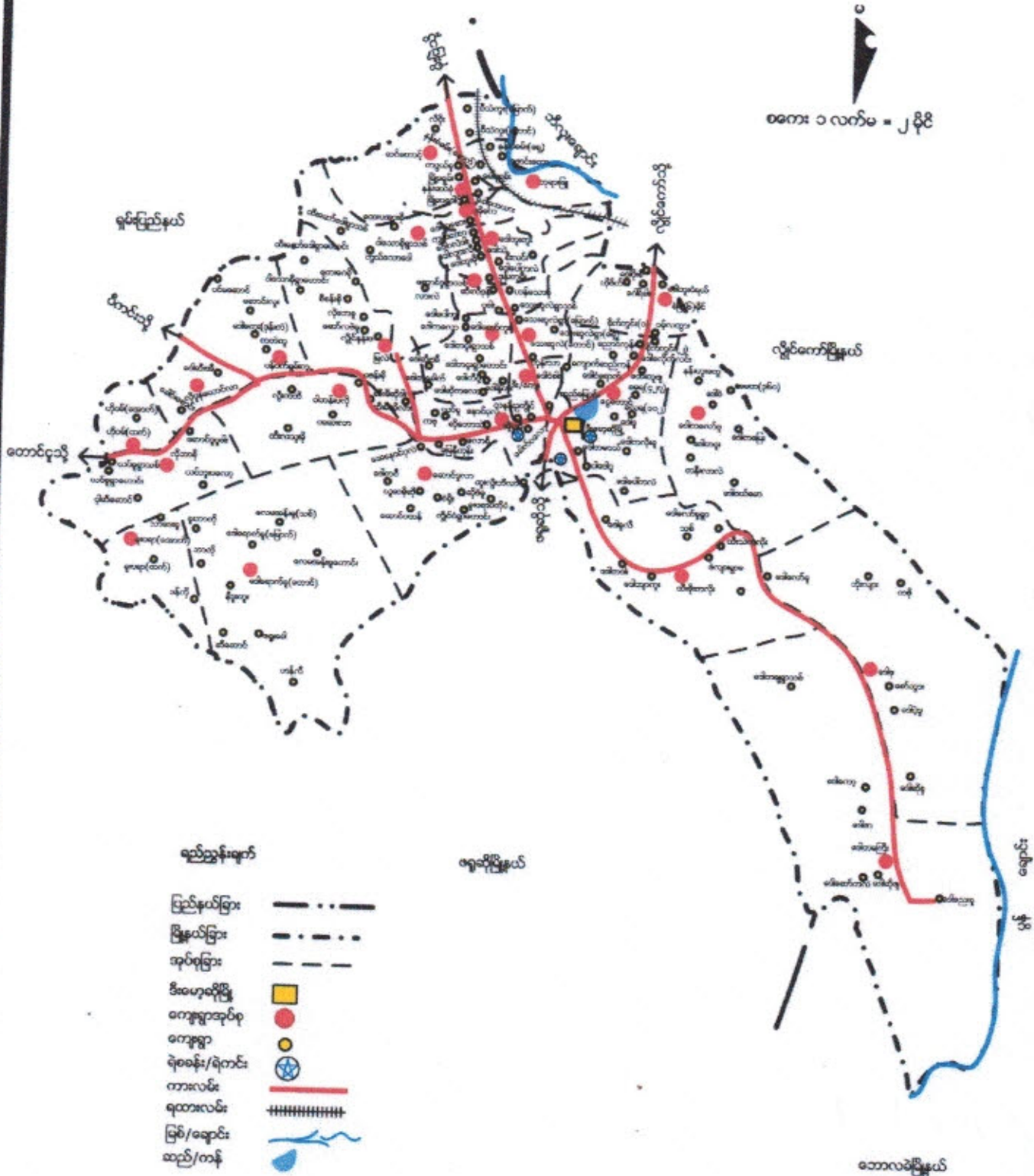
အိုကေကျေးရွာအုပ်စု၊ ဒေါတဆေးကျေးရွာ

ဓာတ်ကာ

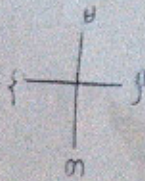
ငဏ်း	အကြောင်းအရာ	စာမျက်နှာ	
		မှ	ထိ
၁။	ဒီးမော့ဆိုမြို့နယ်မြေပုံ	၁	၁
၂။	ကျေးရွာအုပ်စုမြေပုံ	၂	၂
၃။	အုပ်စုတွင်ပါဝင်သော ကျေးရွာများစာရင်းနှင့်လူဦးရေ	၃	၃
၄။	ကျေးရွာမြေပုံ(တည်နေရာ)	၄	၄
၅။	ကျေးရွာမြေပုံသုံးသပ်ချက်	၅	၅
၆။	ကျေးရွာသမိုင်းကြောင်းအကျဉ်းချုပ်	၆	၆
၇။	ကျေးရွာအတွင်းရှိ ဥစ္စာဓနကြွယ်ဝမှုအဆင့်သတ်မှတ်ခြင်း	၇	၇
၈။	ကျေးရွာအတွင်းရှိ ဥစ္စာဓနကြွယ်ဝမှုအဆင့်သတ်မှတ်သုံးသပ်ချက်	၈	၈
၉။	ကျေးရွာအတွင်းရှိ ကျား/မဆိုင်ရာ ပင့်ကူအိမ်ဖော်ထုတ်ခြင်း	၉	၉
၁၀။	ကျေးရွာအတွင်းရှိ ကျား/မဆိုင်ရာ ပင့်ကူအိမ်ဖော်ထုတ်သုံးသပ်ချက်	၁၀	၁၀
၁၁။	ကျေးရွာအတွင်းရှိ အဖွဲ့အစည်းဆိုင်ရာချိတ်ဆက်မှုဖော်ထုတ်ခြင်း	၁၁	၁၁
၁၂။	ကျေးရွာအတွင်းရှိ အဖွဲ့အစည်းဆိုင်ရာချိတ်ဆက်မှုဖော်ထုတ်သုံးသပ်ချက်	၁၂	၁၂
၁၃။	ကျေးရွာအတွင်းရှိ ရာသီခွင်ပြဇယားများကိုဖော်ထုတ်ခြင်း	၁၃	၁၃
၁၄။	ကျေးရွာအတွင်းရှိ ရာသီခွင်ပြဇယားများကိုဖော်ထုတ်သုံးသပ်ချက်	၁၄	၁၄
၁၅။	ကျေးရွာအတွင်းရှိ ကော်မတီဝင်များစာရင်း/ခါတ်ပုံ	၁၅	၁၆
၁၆။	ကျေးရွာဖွံ့ဖြိုးရေးအစီအစဉ်ဆောင်ရွက်မှု မှတ်တမ်းခါတ်ပုံများ	၁၇	၁၇
၁၇။	ကျေးရွာအချက်အလက်ပုံစံ(၁)	၁၈	၂၀
၁၈။	စီမံကိန်းစက်ဝန်း အချိန်ဇယား(ပုံစံ-၂)	၂၁	၂၂
၁၉။	ကျေးရွာဖွံ့ဖြိုးရေးဦးစားပေးအစီအစဉ်(ပုံစံ-၃)	၂၃	၂၆
၂၀။	ကျေးရွာအုပ်စုစီမံကိန်းလုပ်ငန်းခွဲ ရွေးချယ်ခြင်း(ပုံစံ-၄)	၂၇	၂၉
၂၁။	ကျေးရွာအစည်းအဝေးမှတ်တမ်းများ	၃၀	၃၁
၂၂။	လူထုပူးပေါင်းပါဝင်သောလူမှုဆန်းစစ်ခြင်းနှင့် အကဲဖြတ်ခြင်းလုပ်ငန်းစဉ် (PSA/PRA) အကျဉ်းချုပ်ဇယား	၃၂	၃၃

ဒီးမော့ဆိုမြို့နယ်အညွှန်းပြမြေပုံ

စကေး ၁ လက်မ = ၂ မိုင်



Հրահանգային քաղաքի քարտեզ



- Նշանակություններ
- Վարչական կենտրոն -----
 - Սպորտային կենտրոն
 - Սպորտային դահլիճ
 - Սպորտային կենտրոն -----
 - Սպորտային դահլիճ -----
 - Սպորտային կենտրոն -----
 - Սպորտային դահլիճ -----
 - Սպորտային կենտրոն -----
 - Սպորտային դահլիճ -----
 - Սպորտային կենտրոն -----
 - Սպորտային դահլիճ -----

အိုကေကျေးရွာအုပ်စုလူဦးရေစာရင်း /ကျေးရွာပေါင်း(၅)ရွာ

ကျေးရွာအမည်	အိမ်ခြေ	ကျား	မ	ပေါင်း
အိုကေ	၁၄၈	၄၀၈	၃၈၁	၇၈၉
အိုကေထူး	၄၂	၁၁၃	၉၆	၂၀၉
ဒေါ်တဆေး	၆၂	၁၅၁	၁၄၈	၂၉၉
သာယာ	၈၃	၂၁၅	၂၂၉	၄၄၄
ကျွန်းတော	၂၁၀	၅၈၃	၆၀၅	၁၁၈၈
စုစုပေါင်း	၅၄၅	၁၄၇၀	၁၄၅၉	၂၉၂၉

ကျေးရွာမြေပုံသုံးသပ်ချက်

အိုကေအုပ်စု၊ဒေါတဆေးကျေးရွာ

ရက်စွဲ။ ။၁၅.၁၂.၂၀၁၆

ဒေါတဆေးကျေးရွာသည် ဒီးမော့ဆိုမြို့နယ်၏ တောင်ဘက် ဒီးမော့ဆို- မိုးဗြဲ
 လမ်းမကြီးဘေးတွင် တည်ရှိသည်။ အိမ်ခြေ(၆၂) အိမ်နှင့် လက်ရှိဖွဲ့စည်းထားပါသည်။ ရွာ၏
 အဓိကလုပ်ငန်းမှာ လယ်ယာ ၊ တောယာ လုပ်ငန်းဖြစ်သောကြောင့် ရွာ၏ဘေးပတ်ဝန်းကျင်တွင်
 တောင်တန်းနှင့် လယ်ကွင်း များရှိသည်။ ဘာသာရေးနှင့်ပတ်သက်၍ ဗုဒ္ဓဘာသာကိုးကွယ်သူများ
 ဖြစ်ကြ သောကြောင့် ဘုန်းကြီးကျောင်းနှင့်စေတီများ ရှိပါသည်။ရွာတွင်းလမ်းများသည်
 မြေသားလမ်းများဖြစ်သောကြောင့် မိုးတွင်းအခါတွင်သာ သွားလာရန်ခက်ခဲသဖြင့်
 ကျောက်ချောလမ်းအဖြစ်သို့ အဆင့်မြင့်တင်ရန်လိုအပ် နေပါသည်။ ပညာရေးနှင့် ပတ်သက်၍လည်း
 မူကြိုကျောင်းနှင့် စာသင်ကျောင်းများ ရွာတွင်းမှာ မရှိပါ သဖြင့် မူကြိုကလေးများ
 ကျောင်းတက်ဖို့ခက်ခဲနေပါသဖြင့် ရွာတွင်းမှာ မူကြိုကျောင်း တည်ဆောက်ရန် လိုအပ်နေပါသည်။
 ဒေါတဆေးကျေးရွာသည် အဓိကစီးပွားရေး လုပ်ငန်းမှာ စပါး၊ပြောင်း၊ကြက်သွန်များ တို့ မှီခိုပြီး
 အသက်မွေးဝမ်းကြောင်း ပြုကြသည်။ လမ်းပန်းဆက်သွယ်ရေးမကောင်းခြင်း၊ ကျန်းမာရေး
 မကောင်းခြင်း ၊ကျန်းမာရေးလက်လှမ်းမမီခြင်း၊ ပညာရေးလက်လှမ်းမမီခြင်း၊မြေနေရာလိုအပ်ခြင်း
 အရင်း အမြစ်နည်းခြင်းတို့ ဖြစ်ပါသည်။

ပါဝင်ဆွေးနွေးသူ ကျား-၂၁ဦး/ မ-၁၉ဦး

ကူညီပံ့ပိုးသူ-ဒေါ်ရီစီ

အိုကေအုပ်စု၊ ဒေါတဆေးကျေးရွာ

ကျေးရွာသမိုင်းအကြောင်း

ဒေါတဆေးကျေးရွာသည် အိုကေကျေးရွာအုပ်စုတွင်းတည်ရှိပါသည်။
ထိုကျေးရွာသို့ သွားရန် ကားလမ်းဖြင့် အသုံးပြုသွားလာနိုင်ပါသည်။ ဒီးမော့ဆိုမြို့နယ် မှ
မိုးဗြဲကျေးရွာသို့ သွားသော ကားလမ်း၏ ဘယ်/ညာ ဘက်တွင် တည်ရှိပါသည်။
ဒီးမော့ဆိုမှ အကွာအဝေးမှာ ၅မိုင်ခန့် ရှိပါသည်။ ကျေးရွာတွင်းလမ်းများမှာ မိုးရာသီမှာ
သွားလာရခက်ခဲပါသည်။ ဒေါတဆေးရွာ၏ အနက်အဓိပ္ပာယ်မှာ ကို
ရှင်းလင်းတင်ပြလိုပါသည်။ ဒေါတဆေး ဆိုသည်မှာ ကယားဘာသာစကားဖြင့်
သစ်စေးတော ဟု ခေါ်ပြီး သစ်စေးတော ရိုင်းကို
ခုတ်တွင်တည်ထောင်သည့်အတွက် ဒေါတဆေးရွာဟု
အမည်သွင်ခဲ့ခြင်းဖြစ်ပါသည်။ ကျေးရွာသည် စတင်တည်ထောင်စဉ်အခါက
ကယားနှင့်ကယန်း လူမျိုးများမှ စတင်ခဲ့ကြ ခြင်းဖြစ်ပြီး ကိုးကွယ်သည့်ဘာသာမှာလည်း
ဗုဒ္ဓဘာသာများဖြစ်ကြသည်။ ၁၉၂၆ခုနှစ်တွင် အိမ်ခြေ(၂၆)အိမ်၊ လူဦးရေ(၈၅)ဦး
တို့မှစတင်တည်ထောင်ခဲ့ပါသည်။ ယခုချိန်တွင် ကယားနှင့် ကယန်းလူမျိုးများသည်
အခြားနယ်မြေများသို့ ပြောင်းရွှေ့သွားကြပါသည်။ ယခုချိန်တွင် ရှမ်းလူမျိုး
အများစုနေထိုင်နေကြပါသည်။ စပါး၊ ကြက်သွန်ဖြူ၊ ပန်းများ စိုက်ပျိုးခြင်းဖြင့်
အသက်မွေးဝမ်းကြောင်းကြပါသည်။

အိုကောအုပ်စု၊ ဒေါတဆေးကျေးရွာ၏ ဥစ္စာဓနအဆင့် ပိုင်ဆိုင်မှုပြ မြေပုံ

ဥစ္စာဓနအဆင့် သတ်မှတ်ခြင်း

အုပ်စု ၊ အိုကော
 ကျေးရွာ ၊ ဒေါတဆေး
 ရက်စွဲ ၊ ၁၄. ၇. ၂၀၁၆

မိခင်ဆေး နေ့စဉ်
 ကျား ၊ ၅၂ ဦး
 မိ ၊ ၁၅ ဦး

အဆင့်	ဓနသတ်မှတ်ချက်	အိမ်ထောင်စု အရေအတွက်	ရာခိုင်နှုန်း
A	တိုက်အိမ် ၁ / ဂယ်ယာ ၁ / ငြံ ၁ / နွား ၁၀ကောင် ထောက်လှယ် ၁ / ကား ၁ / ဆိုင်ကယ် ၁ / ဂျင်း ၅ ခု / ဗျင်း ၁ ခု / ဆက် TV	၁၀	၁၇%
B	ပျဉ်ထောင်အိမ် ၁ / ဆိုင်ကယ် ၁ / စက်ဘီး ၁ / စက် / ကြက် ဗျင်း ၁ ခု	၃၅	၆၀%
C	ထံရံအိမ် ၁ / စက် / ကြက် / စက်ဘီး ၁ / ဆိုင်ကယ် ဗျင်း	၁၃	၂၃%

ဥစ္စာဓနအဆင့်သတ်မှတ်ခြင်း

အိုကေအုပ်စု၊ဒေါတဆေးကျေးရွာ

ရက်စွဲ။ ။၁၅.၁၂.၂၀၁၆

ဒေါတဆေးကျေးရွာအနေဖြင့် ရွာ၏ စီးပွားရေး၊လူမှုရေး စသော ဘက်ပေါင်းစုံမှ တိုးတက်ဖွံ့ဖြိုးမှု အတိုင်းအတာအား အဆင့်(၃)ဆင့်သတ်မှတ်ကာ ဆွေးနွေးခဲ့ကြရာ အဆင့်(၁) ချမ်းသာသောအုပ်စုဖြစ်ပြီး သတ်မှတ်ချက်များမှာ လယ်ယာ၊ဆိုင်ကယ်၊ခြံ၊နွား၊ဝက်၊ထော်လဂျီ၊ ကား၊ ကိုင်းရှည်၊ ဖုန်း ၂ လုံးအထက် စသော ပိုင်ဆိုင်မှုများဖြင့် သတ်မှတ်ခဲ့ကြသည်။ အဆင့်(၂) အသင့်အတင့်ပြေလည် သောအုပ်စု၏ ပိုင်ဆိုင်မှုများမှာ ပျဉ်ထောင်အိမ်၊ဆိုင်ကယ်၊ စက်ဘီး၊ ကြက်၊ဝက်၊ဖုန်း ၁လုံး စသည်တို့ဖြစ် ကြပြီး အဆင့်(၃) မပြေလည်သောအုပ်စု ထရုံအိမ်၊ ဝက်၊ကြက်၊ စက်ဘီး၊ဆိုင်ကယ်၊ဖုန်း သာပိုင်ဆိုင်ကြ ကြောင်း ဆွေးနွေးသတ်မှတ်ကြသည်။ အိမ်ထောင်စု အရေအတွက်နှင့် ရာခိုင်နှုန်းများအနေဖြင့် အဆင့် (၁)တွင်(၁၀)အိမ် ၂၇ ရာခိုင်နှုန်း၊ အဆင့်(၂)တွင် (၃၅)အိမ် ၆၀ ရာခိုင်နှုန်း နှင့်အဆင့်(၃)တွင် (၁၃) အိမ် ၂၃ ရာခိုင်နှုန်း တို့ဖြစ်ကြသည်။ ဒေါတဆေးကျေးရွာသည်ဆင်းရဲ၊ ချမ်းသာ တစ်ဝက်မျှရှိသောကြောင့် ကျေးရွာ၏ဖွံ့ဖြိုးမှု အားနည်းနေသည်ကို တွေ့ရှိရပါသည်။

ပါဝင်ဆွေးနွေးသူ ကျား-၂၁ဦး/ မ-၁၉ဦး
ကူညီပံ့ပိုးသူ -ဒေါ်ရီစီ

ဒါရီဂရပ်များကို သင်ကြားခြင်း

နှစ် ၁၅. ၁၅. ၁၆

အုပ်စုမှ ဆိုဗီယက်
ကျေးဇူး သင်ကြားရေး

အင်္ဂလိပ်စာ

အင်္ဂလိပ်စာ

အင်္ဂလိပ်စာ


အင်္ဂလိပ်စာ

အင်္ဂလိပ်စာ

အင်္ဂလိပ်စာ

အင်္ဂလိပ်စာ

အင်္ဂလိပ်စာ



အင်္ဂလိပ်စာ
အင်္ဂလိပ်စာ
အင်္ဂလိပ်စာ

ပင့်ကူအိမ်သုံးသပ်ချက်

အိုကေအုပ်စု၊ဒေါတဆေးကျေးရွာ

ရက်စွဲ။ ။၁၅.၁၂.၂၀၁၆

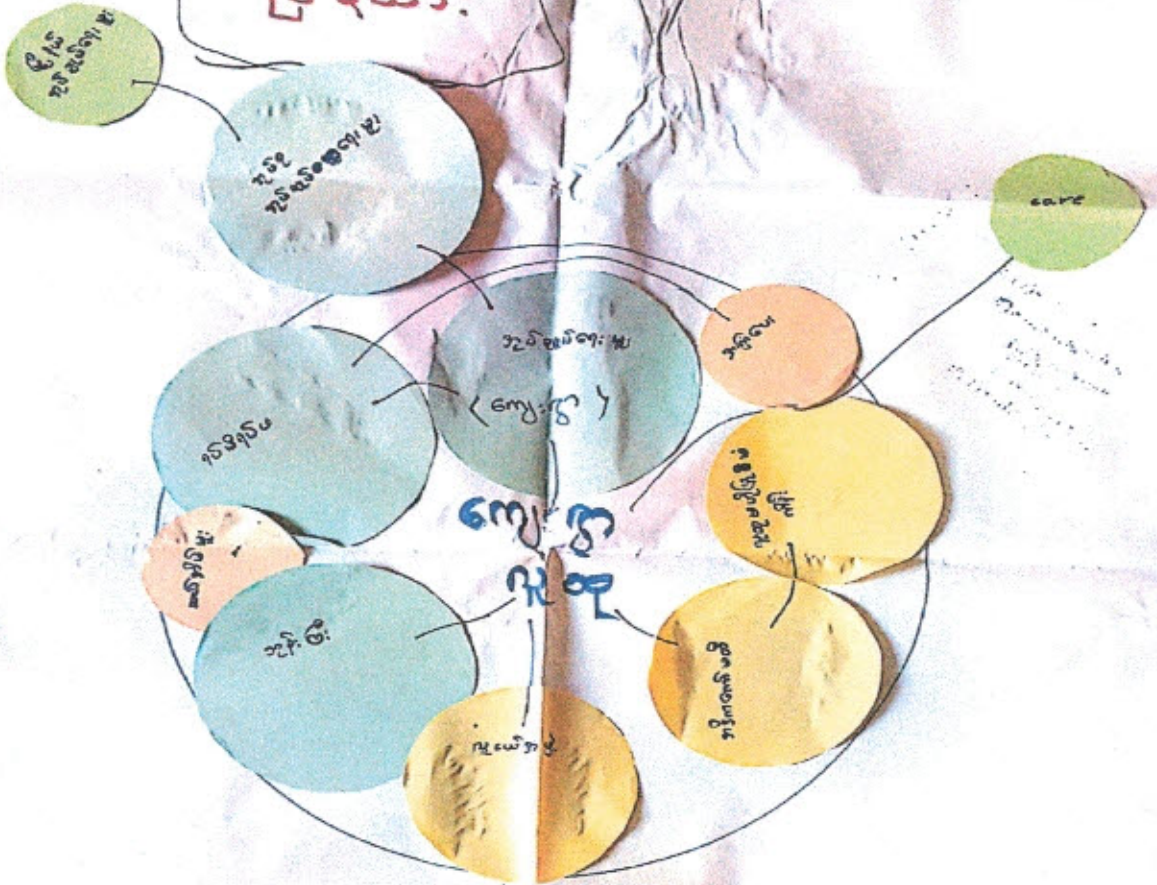
ဒေါတဆေးကျေးရွာအတွင်းရှိ အမျိုးသား/အမျိုးသမီးတို့၏ အခန်းကဏ္ဍ ပိုင်ပိုင်ဆိုင်ဆိုင်မှု၊ အသုံးချမှုများကို ပင့်ကူဖြင့် သုံးသပ်ဆွေးနွေးရာတွင် အမျိုးသမီးများမှ ဦးစွာတင်ပြလာသော အချက် များကို အမျိုးသားများမှ ဆွေးနွေးခဲ့ကြသည်။ အမျိုးသမီးများက ဝင်ငွေရရှိမှု၊ ဆုံးဖြတ်ပိုင်ခွင့်၊ ပညာရေး လွတ်လပ်ခွင့်၊ အုပ်ချုပ်ပိုင်ခွင့်၊ အမွေရပိုင်ခွင့်၊ ဦးဆောင်ပိုင်ခွင့်၊အိမ်တွင်းမှု စသည် ဆုံးရှုံးနေသော အခွင့်အရေး အချက်(၈)ချက်ကို တင်ပြဆွေးနွေးပါသည်။ အမျိုးသား များ၏ ဆွေးနွေးချက်များနှင့် နှိုင်းယှဉ်ကြည့်သောအခါ အမျိုးသမီးများသည် အမျိုးသားများနှင့် တန်းတူအခွင့်အရေးများမှာအချက် (၇)ချက် အမျိုးသမီးများ အားနည်းနေသည်ကို တွေ့ရှိရသည်။ ပင့်ကူအိမ်သုံးသပ်ခြင်းအားဖြင့် အမျိုး သမီးများ သည် အစည်းအဝေးများတွင် တက်တက်ကြွကြွ ပူးပေါင်းပါဝင်ဆွေးနွေးမှု အားနည်း နေသေးကြောင်းတွေ့ရှိရပါသည်။

ပါဝင်ဆွေးနွေးသူ ကျား-၂၁ဦး/ မ-၁၉ဦး
ကူညီပံ့ပိုးသူ-ဒေါ်ရီစီ



အဖွဲ့အစည်း: ချိတ်ဆက်မှု

ပြဿနာ:



ကျွန်ုပ်တို့ = အဖွဲ့
 ကျွန်ုပ်တို့ = ချိတ်ဆက်မှု
 ချိတ်ဆက်မှု = ၁၅. ၁၇. ၂၀၂၀

၁၅. ၁၇. ၂၀၂၀ မှစ၍ မှတ်တမ်း
 မှတ်တမ်း = ၁၉

အဖွဲ့အစည်းချိတ်ဆက်ပြဇယား

အိုကေအုပ်စု၊ဒေါတဆေးကျေးရွာ

ရက်စွဲ။ ။၁၅.၁၂.၂၀၁၆

ဒေါတဆေးကျေးရွာအနေဖြင့် ရွာအတွင်းမည်သည့် အဖွဲ့အစည်း များ ဖွဲ့ထားပြီး မည်သို့ဆက်စပ်လှုပ်ရှားမှုများပြုလုပ်ကြကြောင်း ဆန်းစစ်ဆွေးနွေး ခဲ့ရာတွင် ရွာအတွင်း(၇) ဖွဲ့ထားရှိကြောင်းဆွေးနွေးတင်ပြကြသည်။ ရွာအတွင်း လှုပ်ရှားမှုအများဆုံး၊ ကျေးရွာလူထုနှင့် ထိတွေ့မှုအများဆုံးအဖွဲ့များမှာ ရပ်မိရပ်ဖ၊ ဆယ်အိမ်မှူး၊ ဘုန်းကြီး၊ လူငယ်အဖွဲ့၊အဓိကကော်မတီ၊ လူထုဗဟိုပြုစီမံကိန်း အကြံပေးအဖွဲ့နှင့် ကျေးရွာအုပ်ချုပ်ရေးမှူးတို့များ ကျေးရွာလူထုအတွက်ယခုလက်ရှိ ဖွဲ့ဖွဲ့ရေးလုပ်ငန်း များတို့လုပ်ဆောင်နေပါသည်။ care မြန်မာအဖွဲ့များသည် ၂၀၀၉ ခုနှစ်မှာကျေးရွာဖွဲ့ဖွဲ့ရေးအတွက် လာရောက်ပြုလုပ်ပေးခဲ့ပါသည်။ ကျေးရွာ အုပ်ချုပ်ရေးမှူးသည် အုပ်စုအုပ်ချုပ်ရေးမှူးမှ မြို့နယ်အထွေ ထွေအုပ်ရုံးမှတစ်ဆင့် ဆက်သွယ်လုပ်ဆောင်နေပါသည်။ အနှစ်ချုပ်သုံးသပ်ခြင်းအားဖြင့် ရွာအတွင်း အဖွဲ့များအားလုံးတို့သည် တစ်ဖွဲ့နှင့်တစ်ဖွဲ့ ချိတ်ဆက်ပူးပေါင်းလှုပ်ရှား ကြသည်ကို တွေ့ရှိရပါသည်။

ပါဝင်ဆွေးနွေးသူ ကျား-၂၁ဦး/ မ- ၁၉ဦး

ကူညီပံ့ပိုးသူ -ဒေါ်ရီစီ

၁၇

ရာသီခွင်ပြဇယားသုံးသပ်ချက်

အိုကေအုပ်စု၊ဒေါတဆေးကျေးရွာ

ရက်စွဲ။ ။၁၅.၁၂.၂၀၁၆

ဒေါတဆေးကျေးရွာသည် (၁၂) လရာသီပတ်လုံးတွင် တစ်ရွာ အတိုင်းအတာ အနေဖြင့် ဆောင်ရွက်ကြသော စီးပွားရေး၊ လူမှုရေး၊ ဘာသာရေး စသည်တို့ကို ရာသီခွင်ပြဇယားတွင် ဆွေးနွေးခဲ့ကြရာ ရွာ၏စည်းလုံးမှု၊ ပူးပေါင်း လုပ်ဆောင်မှု မည်မျှရှိကြောင်းကို ဆန်းစစ်သိရှိနိုင်ပါသည်။ စိုက်ပျိုးရေးလုပ်ငန်း သည်ရွာ၏အဓိက စီးပွားရေးဖြစ်ပြီး စပါး၊ ပြောင်း၊ကြက်သွန်တို့ကို အဓိကစိုက်ပျိုး ကြသည်။ဇန်နဝါရီ၊ဖေဖော်ဝါရီ၊ မတ်လတို့မှာ ကျေးရွာများအလုပ်ပါးသည့်အချိန် ဖြစ်ပြီး မတ်၊ဧပြီ၊ အောက်တိုဘာ၊နိုဝင်ဘာလတို့တွင် သီတင်းကျွတ်ပွဲနှင့် သင်္ကြန်ပွဲ များရှိသည်။ရွာလူထု၏ ကျန်းမာရေး အနေဖြင့် သာမန်တုပ်ကွေး ဖျားနာမှုများ သာဖြစ်ကြပြီး ကလေးငယ်များတွင် ဝမ်းပျက်ဝမ်းလျှော များ ဇန်နဝါရီ၊ဧပြီလ များတွင် အဖြစ်များလေ့ရှိသည်။သဘာဝဘေးအန္တရာယ်နှင့်ပတ်သက်၍ ရွာလူထုများ သည်၂၀၁၂ ခုနှစ် ဇန်နဝါရီလနှင့် ၁၉၉၉ခုနှစ် သြဂုတ်လ တို့မှာ လေဘေး၊ မိုးခေါင်ရေရှား အခက်အခဲ များကြုံတွေ့နေရပါသည်။ ရွာတွင်းလမ်းသည် မြေသားလမ်းများဖြစ်သောကြောင့် မိုးတွင်းမှာသွားလာ ရန်ခက်ခဲနေပါသဖြင့် ကျောက်ချောလမ်းများ ပြုလုပ်ရန်လိုအပ်နေပါသည်။

ပါဝင်ဆွေးနွေးသူ ကျား-၂၁ဦး/ မ-၁၉ဦး
ကူညီပံ့ပိုးသူ -ဒေါ်ရီစီ

ကျေးရွာ ကော်မတီများ စာရင်း

ကျေးရွာ- ဒေါ်ကမောင်

ကျေးရွာ အုပ်စု - ဒိုက်မ

စဉ်	ကော်မတီအမည်	အမည်	အသက်	ရာထူး	မှတ်ပုံတင်နံပါတ်	ဖုန်း	လက်မှတ်
၁	ဒေါ်ကမောင်	ဒေါ်ခင်မောင်မိုး	၃၃	အမှုရှင်			
၂	~	ဒေါ်ထွေးလင်း	၃၄	~		၀၉၄၁၀၀၇၆၁၀	
၃	မယ်ညွှန်း	ဒေါ်အောင်အောင်	၃၅	ဒေါ်ခင်မောင်		-	
၄	~	ဒေါ်အောင်အောင်	၃၃	မိမိ		၀၉၄၆၇၄၄၆၅၄၇	
၅	~	ဒေါ်နန်းသူ	၃၀	~		၀၉၇၇၅၇၇၄၇၈၀	
၆	ကော်မတီ	ဒေါ်တင်လှ	၃၁	ဒေါ်ခင်မောင်		၀၉၇၈၆၃၄၇၆၈၅	
၇	~	ဒေါ်အောင်	၅၃	မိမိ		၀၉၃၃၈၄၅၇၅၅၄	
၈	~	ဒေါ်ခင်မောင်	၃၃	~		၀၉၇၈၇၃၇၀၅၃၁	
၉	မယ်ညွှန်း ပတ်စပို့အဖွဲ့	ဒေါ်မိုး	၄၄	ဒေါ်ခင်မောင်		၀၉၃၆၃၈၇၁၈၇၄	
၁၀	~	ဒေါ်အောင်	၃၄	မိမိ		၀၉၃၃၇၁၈၇၄၄၁	
၁၁	~	ဒေါ်ခင်မောင်	၄၅	~		၀၉၃၅၆၄၄၀၃၁၆	
၁၂	မိမိ	ဒေါ်နန်းသူ	၅၁	~		-	
၁၃	~	ဒေါ်အောင်	၃၅	~		-	
၁၄	မိမိ	ဒေါ်ခင်မောင်	၃၀	မိမိ		၀၉၃၆၁၄၅၁၅၆	
၁၅	မိမိ	ဒေါ်ခင်မောင်	၃၃	မိမိ		၀၉၃၆၃၈၈၆၈၃၀	
၁၆	~	ဒေါ်ခင်မောင်	၃၁	~		-	
						၀၉၃၁၆၃၃၅၄၃	

၆၁



အိုကောကျေးရွာအုပ်စု၊ ဒေါတဆေးကျေးရွာ
လူထုဗဟိုပြုစီမံကိန်း
ကျေးရွာကော်မတီဝင် မှတ်တမ်း

ကျေးရွာလူထုပူးပေါင်းပါဝင်သော လူမှုဆန်းစစ်ခြင်း မှတ်တမ်းများ





လူထုဝဟ်ပြု စီမံကိန်း၊ စီမံကိန်းလက်စွဲ အပိုင်း - (၃) - ၂၉.၁၀.၂၀၁၆

ပုံစံ - ၈ - ၁ ကျေးရွာအခြေခံအချက်အလက်များ (Form PC 1)

လမ်းညွှန်ချက်၊ ကျေးရွာတစ်ရွာသို့ ပထမဆုံးမိတ်ဆက်ခရီး သွားရောက်သောအခါ လူထုစည်းရုံးရေးမှူးသည် ကျေးရွာ ခေါင်းဆောင်များအား ကျေးရွာအချက်အလက်များကို မေတ္တာရပ်ခံ၍ တောင်းခံရသည်။ ဤအချက်အလက်များကို စီမံကိန်း မိတ်ဆက်အစည်းဝေးမတိုင်မီတောင်းခံရမည်။ စီမံကိန်းမိတ်ဆက်အစည်းဝေးတွင် လူထုစည်းရုံးရေးမှူးသည် ဤအချက်အလက် များအား စစ်ဆေးပြီး မှန်ကန်အောင်ပြုလုပ်ရမည်။ ပြီးနောက်တွင် လူထုစည်းရုံးရေးမှူးမှ သတင်းအချက်အလက်ထဲသို့ Tablets မှ တဆင့် ဖြည့်သွင်းရမည်။

ကျေးရွာအုပ်ချုပ်ရေးမှူး အမည် ဒေါ်ခင်စန္ဒာ	ကျေးရွာအုပ်ချုပ်ရေးမှူး၏ ဖုန်းနံပါတ် ၀၄၅၀၀၄၆၁၀	လူထုစည်းရုံးရေးမှူး၏ အမည် ဒေါ်ဂျွန်
ပြည်နယ်/တိုင်းဒေသကြီး မန္တလေး	မြို့နယ် ဒီပဲယင်းမြို့နယ်	ကျေးရွာအုပ်စု ကျေးရွာ

လူမျိုးစု	အိမ်ထောင်စုအရေအတွက်	ကိုးကွယ်သည့်ဘာသာ	အိမ်ထောင်စုအရေအတွက်
လူမျိုးစု (၁) -----	၆၂	ဘာသာ (၁) -----	၆၂
လူမျိုးစု (၂) -----		ဘာသာ (၂) -----	
လူမျိုးစု (၃) -----		ဘာသာ (၃) -----	
လူမျိုးစု (၄) -----			
လူမျိုးစုစရာ -----		ဘာသာစရာ -----	
	အရေအတွက်		
မသန်စွမ်းသူများ	၁		
သက်ကြီးရွယ်အိုများ (၆၅ နှစ် နှင့် အထက်)	၄		
စစ်ဘေးရှောင်	-		

	အမျိုးသား (အရေအတွက်)	အမျိုးသမီး (အရေအတွက်)
လူဦးရေ		
လူမျိုးစု (၁) -----		
လူမျိုးစု (၂) -----		
လူမျိုးစု (၃) -----		
လူမျိုးစု (၄) -----		
လူမျိုးစု (၅) -----		
အိမ်ထောင်ဦးစီး		



လူထုဝဟိုပြု စီမံကိန်း၊ စီမံကိန်းလက်ခွဲ အပိုင်း - (၃) - ၂၉.၁၀.၂၀၁၆

(ခ) အခြေခံအဆောက်အအုံ အသုံးအဆောင်များ

စာသင်ကျောင်း	အမှတ် ခြံပိ	ကျန်းမာရေး	အမှတ် ခြံပိ	ဘာသာရေး အဆောက် အအုံများ	အမှတ် ခြံပိ
အထက်တန်းကျောင်း	<input type="checkbox"/>	ဆေးရုံ	<input type="checkbox"/>	စေတီ	<input checked="" type="checkbox"/>
အလယ်တန်းကျောင်း	<input type="checkbox"/>	ကျန်းမာရေးဌာန	<input type="checkbox"/>	ဘုန်းကြီးကျောင်း	<input checked="" type="checkbox"/>
မူလတန်းကျောင်း	<input type="checkbox"/>	ကျန်းမာရေးဌာနခွဲ	<input type="checkbox"/>	ဟိန္ဒူဘုရားကျောင်း	<input type="checkbox"/>
မူကြိုကျောင်း	<input type="checkbox"/>	ဆေးပေးခန်း	<input type="checkbox"/>	ခရစ်ယာန်ကျောင်း	<input type="checkbox"/>
အခြား	<input type="checkbox"/>	အခြား	<input type="checkbox"/>	ဗလီ	<input type="checkbox"/>
				အခြား	<input type="checkbox"/>
မှတ်ချက်		မှတ်ချက်		မှတ်ချက်	

(ဂ) ကျွမ်းကျင်သူများမှတ်တမ်း (ကျေးရွာတွင်နေထိုင်သော သို့မဟုတ် တခြားရွာမှလာရောက်သော ကျွမ်းကျင်သူများ)

(၁) စာသင်ကျောင်း			(၂) ကျန်းမာရေး			(၃) လက်မှုပညာရှင်		
	ရွာတွင်နေ ထိုင်သူ	အခြားရွာမှ လာသူ		ရွာတွင်နေ ထိုင်သူ	အခြား ရွာမှ လာသူ		ရွာတွင် နေထိုင်သူ	အခြားရွာ မှလာသူ
မူလတန်းပြဆရာ/မ	<input type="checkbox"/>	<input type="checkbox"/>	ဆရာဝန်	<input type="checkbox"/>	<input type="checkbox"/>	လက်သမား	<input type="checkbox"/>	<input type="checkbox"/>
အထက်တန်းပြဆရာ/မ	<input type="checkbox"/>	<input type="checkbox"/>	လက်ထောက် ကျန်းမာရေးပျိုး	<input type="checkbox"/>	<input type="checkbox"/>	ပန်းရုံ	<input type="checkbox"/>	<input type="checkbox"/>
အလယ်တန်းပြဆရာ/မ	<input checked="" type="checkbox"/>	<input type="checkbox"/>	အမျိုးသမီးကျန်းမာရေး ဆရာမ	<input type="checkbox"/>	<input type="checkbox"/>	လျှပ်စစ်ကျွမ်းကျင်၊ ပီးသမား	<input type="checkbox"/>	<input type="checkbox"/>
မူကြိုဆရာ/မ	<input type="checkbox"/>	<input type="checkbox"/>	သားဖွားဆရာမ	<input type="checkbox"/>	<input type="checkbox"/>	ရေပိုက်သွယ်သူ	<input type="checkbox"/>	<input type="checkbox"/>
အခြား	<input type="checkbox"/>	<input type="checkbox"/>	ပြည်သူ့ကျန်းမာရေးလုပ်သား	<input type="checkbox"/>	<input type="checkbox"/>	စက်ပြင်ဆရာ	<input checked="" type="checkbox"/>	<input type="checkbox"/>
မှတ်ချက်			မှတ်ချက်			မှတ်ချက်		

(ဃ) ကျေးရွာသို့ ရောက်ရှိနိုင်သည့် လမ်းအခြေအနေ / ကျေးရွာတစ်ရွာသည် ၎င်း၏ ကျေးရွာအုပ်စုနှင့် ဆက်သွယ်ထားသော လမ်းအခြေအနေ (အောက်ပါတို့ကိုရိုင်းပါ)

ကျောက်ကြမ်းလမ်း တတ္တရာလမ်း ကွန်ကရစ်လမ်း မော်တော်ဆိုင်ကယ်လမ်း
 ကျောက်ခင်းလမ်း ခြေသားလမ်း လူသွားလမ်း အခြား _____



(င) ကျေးရွာဖွံ့ဖြိုးမှုစီမံချက်

- (၁) လူထုဗဟိုပြုစီမံကိန်းမတိုင်မီ ဤကျေးရွာတွင်ကျေးရွာဖွံ့ဖြိုးမှု စီမံချက်ရှိခဲ့ပါသလား? ပိုင်းပါ
ရှိပါသည်/မရှိပါ/မသိပါ
- (၂) ရှိခဲ့ပါလျှင် ဤစီမံချက်ကို မည်သည့် ခုနှစ်တွင်ပြင်ဆင်ခဲ့ပါသနည်း? နှစ်-----/မသိပါ ✓
- (၃) ဤစီမံချက်ကို ဖြည့်နယ်မှုအတည်ပြုခဲ့ပါသလား? ပြုခဲ့ပါသည်/မပြုခဲ့ပါ /မသိပါ

(စ) ခရီးအကွာအဝေး

(၁) ဤကျေးရွာ၏ဗဟိုမှ ၎င်းကျေးရွာအုပ်စု၏ဗဟိုအထိ ခရီးမိုင်မည်မျှကွာဝေးသနည်း? မိုင် ၀.၇-----/မသိပါ

(၂) ဤကျေးရွာမှ ၎င်းကျေးရွာအုပ်စုဗဟိုအထိ သွားလာရာတွင်ကြာမြင့်သည့်အချိန်။

ခြောက်သွေ့ ရာသီတွင်ကြာချိန် ----- ^{၅:၅၃} ထော်လာဂျီ/မော်တော်ဆိုင်ကယ်/ခြေလျှင်/လား/မော်တော်ဘုတ်/အခြား -----

မိုးရာသီတွင်ကြာချိန် ----- ^{၅:၅၆} ထော်လာဂျီ/မော်တော်ဆိုင်ကယ်/ခြေလျှင်/လား/မော်တော်ဘုတ်/အခြား -----

(ဆ) ပတ်ဝန်းကျင်ဆိုင်ရာ သဘာဝထေးအန္တရာယ်

ဤကျေးရွာတွင် ရေကြီးခြင်းကဲ့သို့ သဘာဝဘေးအန္တရာယ်ကျရောက်ဖူးခြင်း ရှိပါသလား။

မရှိပါ ရှိပါသည် ရှိလျှင်ဖော်ပြပါ -----

(ဇ) ကျေးရွာတွင် ဖွဲ့စည်းထားသော အဖွဲ့အစည်းများ

လူထုဗဟိုပြုစီမံကိန်းမတိုင်မီ ဤကျေးရွာတွင် ကျေးရွာဖွံ့ဖြိုးရေးအတွက် အစိုးရ (သို့) ရွာသားများကိုယ်တိုင်(သို့) စီမံကိန်းတစ်ခုခုမှ ဖွဲ့စည်းထားသည့် အဖွဲ့အစည်းများရှိပါသလား။

(၁) ရွာသား ၃၀ ခွဲ / ၂၀၀၀၆၀၁ ၃၀ ခွဲ

(၂) -----

ကျေးရွာခေါင်းဆောင်

အမည် ဒေါ်မောင်ထွန်း

လက်မှတ် [Signature] ဇန.စွဲ ၂၆.၁၂.၁၆

လူထုစည်းရုံးရေးမှူး

အမည် ဒေါ်ဂျွေ

လက်မှတ် [Signature] ဇန.စွဲ ၂၆.၁၂.၁၆



လူထုဗဟိုပြု စီမံကိန်း၊ စီမံကိန်းလက်စွဲ အပိုင်း - (၃) - ၂၉.၁၀.၂၀၁၆

ပုံစံ - ၀ - ၂ - စီမံကိန်းစက်ဝန်းအချိန်ဇယား (PC 2)

လမ်းညွှန်ချက်၊ သက်ဆိုင်ရာလူထုစည်းရုံးရေးမှူး/လက်ထောက်နည်းပညာနည်းပညာမှူးများမှ စီမံကိန်းစက်ဝန်းအဆင့်တစ်ခုစီပြီးစီးတိုင်း ကျေးရွာနှင့် ကျေးရွာအုပ်စုအတွက် ဤပုံစံကို ဖြည့်သွင်းရမည်။

စည်းရုံးရေးမှူး/ဝန်ထမ်း အမည် **ဒေါ် ဂျီစီ**

နေ့စွဲ **၁၆.၁၂.၂၀၁၆**

စက်ဝန်းအားအမှတ်ခြစ်ပါ စက်ဝန်း(၁) စက်ဝန်း(၂) စက်ဝန်း(၃)
 စက်ဝန်း(၄)

ပြည်နယ်/တိုင်း **ကယား** | မြို့နယ် **ဒီစော့** | ကျေးရွာအုပ်စု **ဒိုကေ** | ကျေးရွာ **ဒေါ်တေ**

၂၄

စီမံကိန်းဆောင်ရွက်မှုအဆင့်များ	နေ့စွဲ		အစည်းအဝေးတွင်တက်ရောက်သူအရေအတွက်			
	စတင်သည့်နေ့	ပြီးဆုံးသည့်နေ့	အမျိုးသားအရေအတွက်	အမျိုးသမီးအရေအတွက်	အိမ်ထောင်စုအရေအတွက်	လူမျိုးစုတက်ရောက်သူအရေအတွက် နှင့် လူမျိုးစုအမည်
၁။ ကျေးရွာစီမံကိန်း မိတ်ဆက်အစည်းအဝေး	၁၅.၁၂.၁၆	၁၅.၁၂.၁၆	၇၂	၂၄	၄၀	၄၀ ...
၂။ ကျေးရွာဖွံ့ဖြိုးရေး စီမံချက်ရေးဆွဲခြင်း အစည်းအဝေး	၁၆.၁၂.၁၆	၁၆.၁၂.၁၆	၇၂	၂၄	၄၀	၄၀ ...
၃။ ကျေးရွာအုပ်စု လုပ်ငန်းဆုံးဖြတ်ချက်ချသည့် အစည်းအဝေး	၁၇.၁.၁၇	၁၇.၁.၁၇	၂၃	၁၀	၂၃	၄ ...
၄။ မြို့နယ်အဆင့် စီမံကိန်းရေးဆွဲရေး နှင့် အကောင်အထည်ဖော်ရေးကော်မတီ၏ စီမံကိန်း သုံးသပ်မှု အစည်းအဝေး			မရှိ	မရှိ	မရှိ	မရှိ
၅။ မြို့နယ် စီမံကိန်းရေးဆွဲရေး နှင့် အကောင်အထည်ဖော်ရေး ကော်မတီ၏ဆုံးဖြတ်မှုကို ရွာသို့ အသိပေး အကြောင်းကြားသည့် အစည်းအဝေး						၂



၆။ စီမံကိန်းလုပ်ငန်းခွဲစီမံချက်ရေးဆွဲခြင်း အစည်းအဝေး									
၆.၁။ စီမံကိန်းလုပ်ငန်း အကောင်အထည်ဖော် ရေးအစီအစဉ် ရေးဆွဲခြင်း									
၆.၂။ ဝယ်ယူရေးအစီအစဉ် ရေးဆွဲခြင်း									
၆.၃။ ဘဏ္ဍာရေးကုန်ကျမှု လျာထားအစီအစဉ် ရေးဆွဲခြင်း									
၆.၄။ ပြင်/ထိန်းအစီအစဉ် ရေးဆွဲခြင်း									
၇။ စီမံကိန်းလုပ်ငန်းခွဲ တိုးတက်မှု စောင့်ကြည့် အစည်းအဝေး									
၇.၁။ အစည်းအဝေး ပထမအကြိမ်									
၇.၂။ အစည်းအဝေး ဒုတိယအကြိမ်									
၇.၃။ အစည်းအဝေး တတိယအကြိမ်									
၈။ စီမံကိန်းလုပ်ငန်းခွဲ အပြီးသတ်စစ်ဆေးခြင်း အစည်းအဝေး									
၉။ လူထုစစ်ဆေးပွဲအစည်းအဝေး									

၁၃



လူထုဗဟိုပြု စီမံကိန်း၊ စီမံကိန်းလက်စွဲ အပိုင်း - (၃) - ၂၉.၁၀.၂၀၁၆

ဃ၊ လူထုစီမံကိန်း၏ လာမည့် (၃) နှစ်အတွက်အကျိုးမဝင်သော ဦးစားပေး ဖွံ့ဖြိုးတိုးတက်မှု လုပ်ငန်း အစီအစဉ်များအားဖော်ပြပါ။

အဆင့်	ကျေးရွာအတွက် ဦးစားပေး ဖွံ့ဖြိုးတိုးတက်မှု လုပ်ငန်းစဉ်များ	အဆိုပြုသူ (အမျိုးသားများ/အမျိုးသမီးများ/အမျိုးသား+အမျိုးသမီး)	အခန်းကဏ္ဍ
၁	အစီအစဉ်	အ + ဝ	
၂			
၃			
၄			
၅			
၆			
၇			
၈			
၉			
၁၀			
၁၁			
၁၂			

ဥက္ကဋ္ဌ ၊ ကျေးရွာစီမံကိန်းအထောက်အကူပြုကော်မတီမှ အတည်ပြုသည်။

အမည် ဒေါ်ဇွေကလင် လက်မှတ် လင်း နေ့စွဲ ၁၆.၁၂.၂၀၁၆

နောက်ဆက်တွဲ(၄) ခြားနားသောအပိုင်းများအတွက် ဦးစားပေးဖွံ့ဖြိုးရေးလုပ်ငန်းစဉ်

အနှစ်ချုပ်

မူရင်းသည်အား VPSC တွင်ထားရှိရပါမည်။ အခြားဌာနများနှင့် ညှိနှိုင်းရန်အတွက် မိတ္တူအား TPIC သို့ပို့ရပါမည်။ MIS data အနေဖြင့် သွင်းရန် မလိုအပ်ပါ။

	အဆင့်	လုပ်ငန်း	မည်သူဦးစားပေးလဲ	ကျေးရွာမှတာဝန်ခံသူ (သို့) အုပ်စု	ပြင်ပမှမည်သူ ထောက်ပံ့ မလဲ
အခြေခံအဆောက်အအုံ	၁	ကျွန်းကျွန်းလမ်း	<input checked="" type="checkbox"/> မ <input checked="" type="checkbox"/> ကျား		
	၂	မူကြိုကျောင်း	<input checked="" type="checkbox"/> မ <input checked="" type="checkbox"/> ကျား		
	၃	စားပေးခန်း	<input checked="" type="checkbox"/> မ <input checked="" type="checkbox"/> ကျား		
	၄		<input type="checkbox"/> မ <input type="checkbox"/> ကျား		
	၅		<input type="checkbox"/> မ <input type="checkbox"/> ကျား		
အသက်မွေးဝမ်းကျောင်း/စိုက်ပျိုးရေး	၁		<input type="checkbox"/> မ <input type="checkbox"/> ကျား		
	၂		<input type="checkbox"/> မ <input type="checkbox"/> ကျား		
	၃		<input type="checkbox"/> မ <input type="checkbox"/> ကျား		
	၄		<input type="checkbox"/> မ <input type="checkbox"/> ကျား		
	၅		<input type="checkbox"/> မ <input type="checkbox"/> ကျား		
ကျန်းမာရေးနှင့် အာဟာရ	၁		<input type="checkbox"/> မ <input type="checkbox"/> ကျား		
	၂		<input type="checkbox"/> မ <input type="checkbox"/> ကျား		
	၃		<input type="checkbox"/> မ <input type="checkbox"/> ကျား		
	၄		<input type="checkbox"/> မ <input type="checkbox"/> ကျား		
	၅		<input type="checkbox"/> မ <input type="checkbox"/> ကျား		
ပညာရေး	၁		<input type="checkbox"/> မ <input type="checkbox"/> ကျား		
	၂		<input type="checkbox"/> မ <input type="checkbox"/> ကျား		
	၃		<input type="checkbox"/> မ <input type="checkbox"/> ကျား		



လူထုဗဟိုပြု စီမံကိန်း၊ စီမံကိန်းလက်ခွဲ အပိုင်း - (၃) - ၂၉.၁၀.၂၀၁၆

ပုံစံ - ၈ - ၄ ကျေးရွာအုပ်စုစီမံကိန်းလုပ်ငန်းခွဲရွေးချယ်ခြင်းပုံစံ (Form PC 4)

လယ်ဥက္ကဋ္ဌရှက်၊ စီမံကိန်းလုပ်ငန်းခွဲရွေးချယ်မှုအစည်းအဝေးပြီးနောက်တွင် ကျေးရွာအုပ်စုမှ CF/TF တို့၏ အကူအညီရယူ၍ ကျေးရွာစီထောက်ကော်မတီမှ လက်မှတ်ရေးထိုးပြီး အဆိုပါပုံစံအား ပြည့်စုံအောင်ပြည့်သွင်းရမည်။ ဤပုံစံအား ပြည့်စုံစွာပြည့်သွင်းပြီးပါက ကျေးရွာအုပ်စုမှ ငြိမ်းတိုးတက်ရေးစီမံချက်တွင် TPIC သို့ ပေးပို့ရန်အတွက် နောက်ဆက်တွဲအဖြစ် ထားရှိရမည်။ CF မှ ကျေးရွာတစ်ရွာချင်းစီ၏ စီမံကိန်းလုပ်ငန်းခွဲဆိုင်ရာ အချက်အလက်များကို MIS သို့ ထည့်သွင်းရမည်။ (ယခုနှစ်စီမံကိန်းလုပ်ငန်းခွဲ မလုပ်ကိုင်သော ကျေးရွာများ မပါဝင်ပါ။)

ကျေးရွာစည်းရုံးရေးမှူး/ဝန်ထမ်းအမည် ဒေါ်ဂျွန်၊ ဒေါ်လက်လေးစေ

နေ့စွဲ ၁၆. ၁. ၁၇ စက်ဝန်းအားအမှတ်ခြစ်ပေးပါ။(✓) စက်ဝန်း(၁) စက်ဝန်း(၂) စက်ဝန်း(၃) စက်ဝန်း(၄)

ပြည်နယ်/တိုင်း ကယား၊ ညွှန်ကြားရေးမှူးချုပ် ဒေါ်အေးအေး၊ ကျေးရွာအုပ်စု မိုးက

ကျေးရွာအမည်	ထောင်ရွက်မည့် လုပ်ငန်းများ	အတိုင်းအတာ	ခန့်မှန်း တိုက်ရိုက် အကျိုးစီးပွား ဝင်ရောက်မှု	အဆိုပြုတင်ပြသူ	ခန့်မှန်းကျန်ကျစိတ်			
					စီမံကိန်းမှ ထည့်ဝင်မှု	ကျေးရွာမှ ထည့်ဝင်မှု	အခြားထည့်ဝင်မှု (မပါ/ပါ) ထည့်ဝင်ငွေ အမည်/အဖွဲ့	စုစုပေါင်း
၁၀ပင်ပဲ	ကျောက်ချော လမ်း	၁၅၂ x ၈' x ၉"	444	<input type="checkbox"/> ကျား <input type="checkbox"/> မ <input checked="" type="checkbox"/> ကျား+မ	၆,၅၀၀,၀၀၀			
				<input type="checkbox"/> ကျား <input type="checkbox"/> မ <input type="checkbox"/> ကျား+မ				
ဒို့ကေတူး	မိုးကြိုး ကျောင်း	၁၈' x ၁၄' x ၁၅'	၉၀၄	<input type="checkbox"/> ကျား <input type="checkbox"/> မ <input checked="" type="checkbox"/> ကျား+မ	၂,၉၇၂,၀၀၀ -			
				<input type="checkbox"/> ကျား <input type="checkbox"/> မ <input type="checkbox"/> ကျား+မ				
ကွန်းစော	ခန့်စာစောင်	၆၀' x ၂၀' x ၁၅'	1188	<input type="checkbox"/> ကျား <input type="checkbox"/> မ <input checked="" type="checkbox"/> ကျား+မ	၂၅,၅၀,၀၀၀ -			




စုစုပေါင်း ကျေးရွာအုပ်စု စီမံကိန်းစီမံကိန်းမတီ ဥက္ကဋ္ဌ အမည် ဒေါ်စုဝင်း၊ လက်မှတ် [Signature]၊ ရက်စွဲ 17.1.17

ဒို့ကေတူး: [Signature] 17.1.17

၂၇

ဆိုကောအုပ်စု၊ဒေါက်ဆေးကျေးရွာ ၏ အရင်းအမြစ်ထိန်းချုပ်မှု ပြင်မြင်

အရင်းအမြစ် ထိန်းချုပ်မှု ပြုနည်းစာ:

<p>ကျား:</p>  <p>ဆက်လာဖို့ / ဆက် ရှိ: TV</p> <p>တေး / နိုင် တယ်</p> <p>မြက် ရိတ် ဆက်,</p> <p>ရိုင်း ၅ နှစ်</p>	<p>မိ:</p> 	<p>အရင်းအမြစ် ထိန်းချုပ်မှု ပြုနည်းစာ</p> <p>အရင်းအမြစ် ထိန်းချုပ်မှု ပြုနည်းစာ</p> <p>ကျား + မိ</p>  <p>ကျား: ၂၂</p> <p>မိ: ၂၅</p> <p>ကျား: ၂၂</p> <p>မိ: ၂၅</p> <p>ကျား: ၂၂</p> <p>မိ: ၂၅</p> <p>ကျား: ၂၂</p> <p>မိ: ၂၅</p> <p>ကျား: ၂၂</p> <p>မိ: ၂၅</p>
---	--	---

အိုကေအုပ်စုဒေါ်တဆေးကျေးရွာ၏ ပြဿနာအခက်အခဲ/ မျှော်မှန်းချက်

ကျေးရွာ၏ အခက်အခဲပြဿနာ

အစုစု → အိုကေ
ကျေးရွာ → ဒေါ်တဆေး
ရက်စွဲ → 16. 12. 16

အမည်သမီး	အမည်သား
ဝဠာကျေးသက်	ကျွန်းစာကျေးသက်
ရွာစက်: မီးယပ်: အိမ် အားကစားသင်တန်း	ပညာကျေးသက်
ကျွန်းစာကျေးသက်	ကျွန်းစာကျေးသက် ပြင်:
လမ်းဆွဲ: လာရှင်	ရွာစု: အားကစား သင်တန်း

ပိတ်ဆို့ရက်စွဲ
ကျေးရွာ → 12
ရက်စွဲ → 19

ကျေးရွာ၏ မျှော်မှန်းချက်

အစုစု → အိုကေ
ကျေးရွာ → ဒေါ်တဆေး
ရက်စွဲ → 11. 12. 16

အမည်သမီး	အမည်သား
ပိတ်ဆို့ရက်စွဲ: 12 ကျေးရွာ: 19	အိမ်ထောင် ခွဲယှက်
ပိတ်ဆို့ရက်စွဲ: 12 ကျေးရွာ: 19	လမ်းဆွဲစာ ခွဲယှက် ချိတ်ယှက်
ပိတ်ဆို့ရက်စွဲ: 12 ကျေးရွာ: 19	အားကစား ခွဲယှက်
ပိတ်ဆို့ရက်စွဲ: 12 ကျေးရွာ: 19	လမ်းဆွဲစာ ခွဲယှက်
ပိတ်ဆို့ရက်စွဲ: 12 ကျေးရွာ: 19	လမ်းဆွဲစာ ခွဲယှက်
ပိတ်ဆို့ရက်စွဲ: 12 ကျေးရွာ: 19	လမ်းဆွဲစာ ခွဲယှက်

(၁၅-၁၂-၂၀၁၆) ရက်နေ့ *ဒီဂရီ* ကျေးရွာအုပ်စု၊ ဒေါ်တမော့ ကျေးရွာ
 တွင်ကျင်းပပြုလုပ်ခဲ့သည့် ပထမအကြိမ်ကျေးရွာ
 အစည်းအဝေးမှတ်တမ်း

တက်ရောက်သူဦးရေ - ကျား (၂၁) + မ (၁၉) = (၄၀) ဦး

ရည်ရွယ်ချက် (၁) လူထုဗဟိုပြုစီမံကိန်း၏ ကျေးရွာဖွံ့ဖြိုးရေးအခြေခံသဘောတရားများ ရှင်းလင်းနိုင်ရန်။

- (၂) ကျေးရွာလူထုအား စီမံကိန်းစက်ဝန်း၊ စီမံကိန်းလုပ်ထုံးလုပ်နည်းများ၊ ဆောင်ရန်ရှောင်ရန်များကို သိနားလည်စေရန်။
- (၃) စီမံကိန်းနှင့်သက်ဆိုင်သောသူများ၏ တာဝန်များကို ရှင်းပြနိုင်စေရန်။
- (၄) စေတနာ့ဝန်ထမ်းရွေးချယ်နိုင်ရန်။
- (၅) လူမှုဆန်းစစ်ချက်များပြုလုပ်နိုင်ရန်။

ပထမအကြိမ်ကျေးရွာအစည်းအဝေးကို မစတင်မီ တက်ရောက်သူစာရင်းကို ကောက်ယူပြီး နံနက် (၉:၃၀) နာရီတွင် စတင်ခဲ့ကြရာ ရှေးဦးစွာ ကျေးရွာအုပ်ချုပ်ရေးမှူး ဦး မောင်ထွန်း မှ အဖွင့် အမှာစကားပြောကြားခြင်း အစီအစဉ်ပင် ဖြစ်ပါသည်။ ထို့နောက် တာဝန်ကျဆရာမ ဒေါ် ဂျွေ မှ လူထုဗဟိုပြုစီမံကိန်းမိတ်ဆက်ခြင်းကို အချက် (၁၅) ချက်ဖြင့် ရှင်းလင်းပေးခဲ့ပြီး တစ်ဆက်တည်းမှာပင် လူထုဗဟိုပြုစီမံကိန်းစက်ဝန်းပါ (အပိုင်း ၆ ပိုင်း နှင့် အဆင့် ၁၄ ဆင့်)ကို ရှင်းလင်းပြောကြားခဲ့ပါသည်။

ဆက်လက်ပြုလုပ်ရမည့်အစီအစဉ်အရ ကျေးရွာစေတနာ့ဝန်ထမ်းရွေးချယ်ခြင်းအစီအစဉ်ဖြစ်ပြီး ထိုကျေးရွာအနေဖြင့် ယခင်ရွေးချယ်ထားပြီးသော စေတနာ့ဝန်ထမ်းကိုသာ ပြန်လည်အတည်ပြုသဖြင့် အသစ်ထပ်မံရွေးချယ်ရန်မလိုအပ်ချေ။ ထို့နောက် စီမံကိန်းနှင့်ပါဝင်ပတ်သက်သူများ၏ တာဝန်များကို ဆက်လက် ရှင်းလင်းတင်ပြပေးခဲ့ပါသည်။

ထို့နောက် လူမှုဆန်းစစ်ချက်လုပ်ဆောင်ချက်များကို ကျေးရွာလူထုနှင့်အတူ ဆန်းစစ်ဖော်ထုတ် ခဲ့ကြရာတွင် ယခင်နှစ်ပြုလုပ်ခဲ့သော ကျေးရွာဖွံ့ဖြိုးရေးအစီအစဉ်စာအုပ်ကို မှီငြမ်းပြီး ဖြည့်စွက် အတည်ပြုခဲ့ကြပါသည်။ ပြုလုပ်ခဲ့သော လူမှုဆန်းစစ်ချက်များမှာ - လူမှုရေးနှင့်အရင်းအမြစ်ပြင်ပ၊ ဥစာဓနကြွယ်ဝမှုသတ်မှတ်ချက်၊ ကျား-မရေးရာပိုင်ဆိုင်မှုနှင့်ထိန်းချုပ်မှု၊ ရာသီခွင်ပြ ဇယားရေးဆွဲခြင်း၊ ပင့်ကူအိမ်သုံးသပ်ချက်နှင့် အဖွဲ့အစည်းဆိုင်ရာချိတ်ဆက်မှုအခြေပြဇယား စသည်တို့ပင်ဖြစ်ပါသည်။

ထိုအစီအစဉ်များအားလုံးပြီးနောက် ပထမအကြိမ်ကျေးရွာအစည်းအဝေးကို မှန်းလွဲ (၃ : ၀၀) မိနစ်တွင် အောင်မြင်စွာ ပိတ်သိမ်းနိုင်ခဲ့ပါသည်။

မှတ်တမ်းတင်သူ - ဒေါ်ဂျွေ
 လူထုစည်းရုံးရေးမှူး

(၁၆ -၁၂-၂၀၁၆) ရက်နေ့ ^{အကြိမ်} ကျေးရွာအုပ်စု၊ ဒေါ်စာဆေး ကျေးရွာ
 တွင်ကျင်းပပြုလုပ်ခဲ့သည့် ဒုတိယအကြိမ်ကျေးရွာ
 အစည်းအဝေးမှတ်တမ်း

တက်ရောက်သူဦးရေ - ကျား (၂၁) + မ (၁၉) = (၄၀) ဦး

- ရည်ရွယ်ချက် (၁) ကျေးရွာဖွံ့ဖြိုးရေးအစီအစဉ်အတွက် ပြင်ဆင်ခြင်း နှင့်
 (၂) ကျေးရွာကိုယ်စားလှယ်များနှင့် ကော်မတီအဖွဲ့ဝင်များ ရွေးချယ်ခြင်း။

ဒုတိယအကြိမ်ကျေးရွာအစည်းအဝေးကို မစတင်မီ တက်ရောက်သူစာရင်းကို ကောက်ယူပြီး နံနက် (၉:၃၀) နာရီတွင် စတင်ခဲ့ကြရာ ရှေးဦးစွာ ပထမအကြိမ်ကျေးရွာအစည်းအဝေးတွင် ပြုလုပ်ခဲ့သော လူမှုဆန်းစစ်ချက်များအား ကျေးရွာလူထုသို့ ပြန်လည်တင်ပြခြင်းဖြစ်ပါသည်။ ထို့နောက် တာဝန်ကျဆရာမ ဒေါ် ဂျီမီ မှ အခက်အခဲပြသနာစာရင်း၊ ဦးစားပေးမျှော်မှန်းချက်များနှင့် ဖွံ့ဖြိုးတိုးတက်ရေး လုပ်ငန်း အစီအစဉ်များစာရင်းကို ပြန်လည်ဖော်ထုတ်ဆွေးနွေးစေခဲ့ပါသည်။

ထို့နောက် လုပ်ငန်းရွေးချယ်အတည်ပြုခြင်းကို ကောင်းမွန်စွာရွေးချယ်နိုင်ရန် အကျုံးဝင်သော လုပ်ငန်း/ မဝင်သော လုပ်ငန်းများကို ရှင်းပြပေးခဲ့ပါသည်။ ထို့နောက် ဦးစားပေးအဆင့်သတ်မှတ်ခြင်းကို အတည်ပြုရွေးချယ်စေခဲ့ပါသည်။

ပြီးသည်နှင့်အကာအကွယ်များ၊ ကော်မတီဝင်များ၏တာဝန်များနှင့် ဆောင်ရွက်ရန်ရှောင်ရန် များကို ဆက်လက်ရှင်းပြပေးခဲ့ပါသည်။ ကော်မတီဝင်များအပြောင်းအလဲမရှိသဖြင့် ပြန်လည်ဖွဲ့စည်းရန်မလိုအပ်ပါ။ ထို့နောက် အကြံပြုတိုင်ကြားရေးစနစ်ကို ရှင်းပြပြီး အစီအစဉ်များအားလုံးပြီးနောက် ဒုတိယ အကြိမ်ကျေးရွာအစည်းအဝေးကို မှန်းလွဲ (၂:၃၀) မိနစ်တွင် အောင်မြင်စွာ ပိတ်သိမ်းနိုင်ခဲ့ပါသည်။

မှတ်တမ်းတင်သူ - ဒေါ် ဂျီမီ
 လူထုစည်းရုံးရေးမှူး

ဒိုက် အုပ်စု

ဒေါက်တာ ရွှေ၊ လူထုပူးပေါင်းပါဝင်သောလူမှုဆန်းစစ်ခြင်းနှင့် အကဲဖြတ်ခြင်းလုပ်ငန်းစဉ် (PSA/PRA)အကျဉ်းချုပ်

စဉ်	အကြောင်းအရာ	ရက်စွဲ	ဦးတည်အုပ်စု	တက်ရောက်အုပ်စု			အဓိက ဆွေးနွေးချက်များ
				တ	မ	ဝ	
၁။	ကျေးရွာလူမှုရေးပြ သယံဇာတပြမြေပုံ (Social map/ Resource map)	၁၅-၀၂-၂၀၁၆	ရပ်မိရပ်ဖ၊ ကော်မတီကျေးရွာ လူထုများအားလုံး	၂၁	၁၉	၄၀	အိမ်အမျိုးအစားများ၊ အခြေခံအဆောက်အဦများ၊ လမ်းပန်းဆက်သွယ်ရေးအခြေနေ၊ လယ်ယာမြေများ၊ ရေထွက်ပေါက်၊ရေလောင်ကန်၊ သစ်တောများ
၂။	လူမှုစီးပွားအဆင့် သတ်မှတ်ခြင်း (Wealth Ranking)	၁၅-၀၂-၂၀၁၆	ချမ်းသာ၊ အလယ် အလတ်၊ နွမ်းပါး၊	၂၁	၁၉	၄၀	ကျေးရွာလူမှုစီးပွားရေးကို အုပ်စုများခွဲခြားသတ်မှတ် နိုင်ရေးအတွက် အခြေခံစံ နှုန်းများသတ်မှတ်ရန် အများ လူထုသဘောတူ ဝတ်မှတ် ခြင်း
၃။	ကျား/မရေးရာ ကဏ္ဍ (Assect Mapping)	၁၅-၀၂-၂၀၁၆	ကျေးရွာအတွင်းရှိ အမျိုးသားနှင့် အမျိုးသမီးများ	၂၁	၁၉	၄၀	ကျေးရွာအတွင်းရှိ အရင်း အမြစ်၊ ပိုင်ဆိုင်မှု၊ အခြေခံ အဆောက်အဦး စသော လုပ်ငန်းများကို ဘယ်သူတွေ က အသုံးပြု၊ ထိမ်းချုပ်နေ သလဲဆိုတာကို ဆွေးနွေးမှု များပြုလုပ်ခြင်း
၄။	ပင့်ကူအိမ်ကွန်ယတ် (Spider Web)	၁၅-၀၂-၂၀၁၆	အမျိုးသားများနှင့် အမျိုးသမီးများ၊ ကျေးရွာလူထု	၂၁	၁၉	၄၀	အမျိုးသားများနှင့် အမျိုးသ မီးများ တန်းတူအခွင့်အရေး ရရှိမှုနှင့် မရရှိသည့် အကြောင်းအရင်းများ (လုပ်အားခ)
၅။	အဖွဲ့အစည်းချိတ် ဆက်ပုံ(Venn Diagram)	၁၅-၀၂-၂၀၁၆	ကျေးရွာအုပ်ချုပ် ရေးအဖွဲ့၊ကျေးရွာစီ ထောက်အဖွဲ့၊ ကျေးရွာလူထု	၂၁	၁၉	၄၀	ကျေးရွာအတွင်းရှိ အဖွဲ့အစည်းများနှင့် မည်သို့သောလုပ်ငန်းများအ တွက် မည်သည့်အဖွဲ့များ ချိတ်ဆက်လုပ်ကိုင်မှုရှိခြင်း

၆။	ရာသီခွင်ပြပုံကွဲဒီဇိုင်း (Seasonal Calendar)	၅၉၀၂-၂၀၆၀	ကော်မတီဝင်များ၊ အမျိုးသမီး/သားဆင်းရဲနွမ်းပါးသူ	၂၁	၁၂	၄၀	စိုက်ပျိုးရိတ်သိမ်းကာလ (တောင်ယာ၊ လယ်ယာ)၊ စီးပွားရေး/ငွေရှာ(အရောင်းအဝယ်)၊ ပွဲတော်ချိန်၊ မိုးများကာလ၊ ကျန်းမာရေးဆိုးကာလ၊ ဝင်ငွေအကောင်းဆုံးကာလ၊ ဝင်ငွေအနည်းဆုံးကာလ၊ အလုပ်ပါးကာလ၊ ရေရှားကာလ
၇။	အခက်အခဲ/ပြဿနာ (Problem)	၅၉၀၂-၂၀၆၅	အမျိုးသမီး၊ အမျိုးသား၊ လူထုအားလုံး	၂၁	၁၂	၄၀	ငွေကြေးအရင်းအနှီးမရှိ၊ လမ်းပန်းဆက်သွယ်ရေး၊ မီးလင်းရေး၊ ရေလုံလောက်မရှိ၊ ဖုန်းဆက်သွယ်ရေး၊ ကျန်းမာရေး၊ ပညာရေး၊ စီးပွားရေး၊ စည်းလုံးခြင်းမရှိ
၈။	ကျေးရွာ၏()နှစ်စာ မျော်မှန်းချက်များ (Village Vision)	၅၉၀၂-၂၀၆၈	ကျေးရွာလူထုအားလုံး	၂၁	၁၂	၄၀	စီးပွားရေးပိုမိုကောင်းမွန်လာ၊ ပညာရေး၊ လူမှုရေး၊ ကျန်းမာရေး၊ ဘာသာရေး ပိုမိုကောင်းမွန်လာ၊ ကျေးရွာစည်းလုံးခြင်းပိုမိုကောင်းမွန်လာ၊ စားဝတ်နေရေးပိုမိုအဆင်ပြေလာ
၉။	ကျေးရွာဖွံ့ဖြိုးရေး လုပ်ငန်းစဉ်များ (Village Approve Vision)	၅၉၀၂-၂၀၇၆	ကျေးရွာလူထုအားလုံး	၂၁	၁၂	၄၀	လမ်း(ကတ္တရာ)၊ မီး(လျှပ်စစ်မီး)၊ ခန်းမဆောင်၊ ရေလျှောက်ကန်၊ ရေငုတ်/ပိုက်၊ စာသင်ကျောင်းတိုးချဲ့
၁၀။	ကျေးရွာဦးစားပေး လုပ်ငန်းစဉ်များ (Village Object Vision)	၅၉၀၂-၂၀၇၉	ကျေးရွာလူထုအားလုံး	၂၁	၁၂	၄၀	ကျေးရွာဖွံ့ဖြိုးရေးလုပ်ငန်းစဉ်အဆင့်သတ်မှတ်ခြင်း၊ တိုင်းတာခြင်း၊ ခန့်မှန်းကုန်ကျငွေတွက်ချက်ခြင်း၊ အကျိုးခံစားခွင့်ရှိသူ လူဦးရေ
၁၁။	ကျေးရွာသမိုင်း အကျဉ်းချုပ် (History)	၅၉၀၂-၂၀၈၆	အမျိုးသမီး၊ အမျိုးသားလူထုအားလုံး	၂၁	၁၂	၄၀	ကျေးရွာစတင်တည်ထောင်သည့်ခုနှစ်၊ အိမ်ခြေ၊ လူဦးရေ၊ လူမျိုး၊ ဘာသာ စသော ကျေးရွာသမိုင်းအချက်အလက်အဆင့်ဆင့်များကို ဖော်ထုတ်ခြင်း။