

ပြည်ထောင်စုသမ္မတမြန်မာနိုင်ငံတော်အစိုးရ  
စိုက်ပျိုးရေး၊ မွေးမြူရေးနှင့် ဆည်မြောင်းဝန်ကြီးဌာန  
ကျေးလက်ဒေသဖွံ့ဖြိုးတိုးတက်ရေးဦးစီးဌာန  
ဒီးမော့ဆိုမြို့နယ်



လူထုဗဟိုပြုစီမံကိန်း

National Community Driven Development Project (NCDDP)



ကျေးရွာဖွံ့ဖြိုးရေးအစီအစဉ် (၂၀၁၇-၂၀၁၈)

Village Development Plan (VDP)

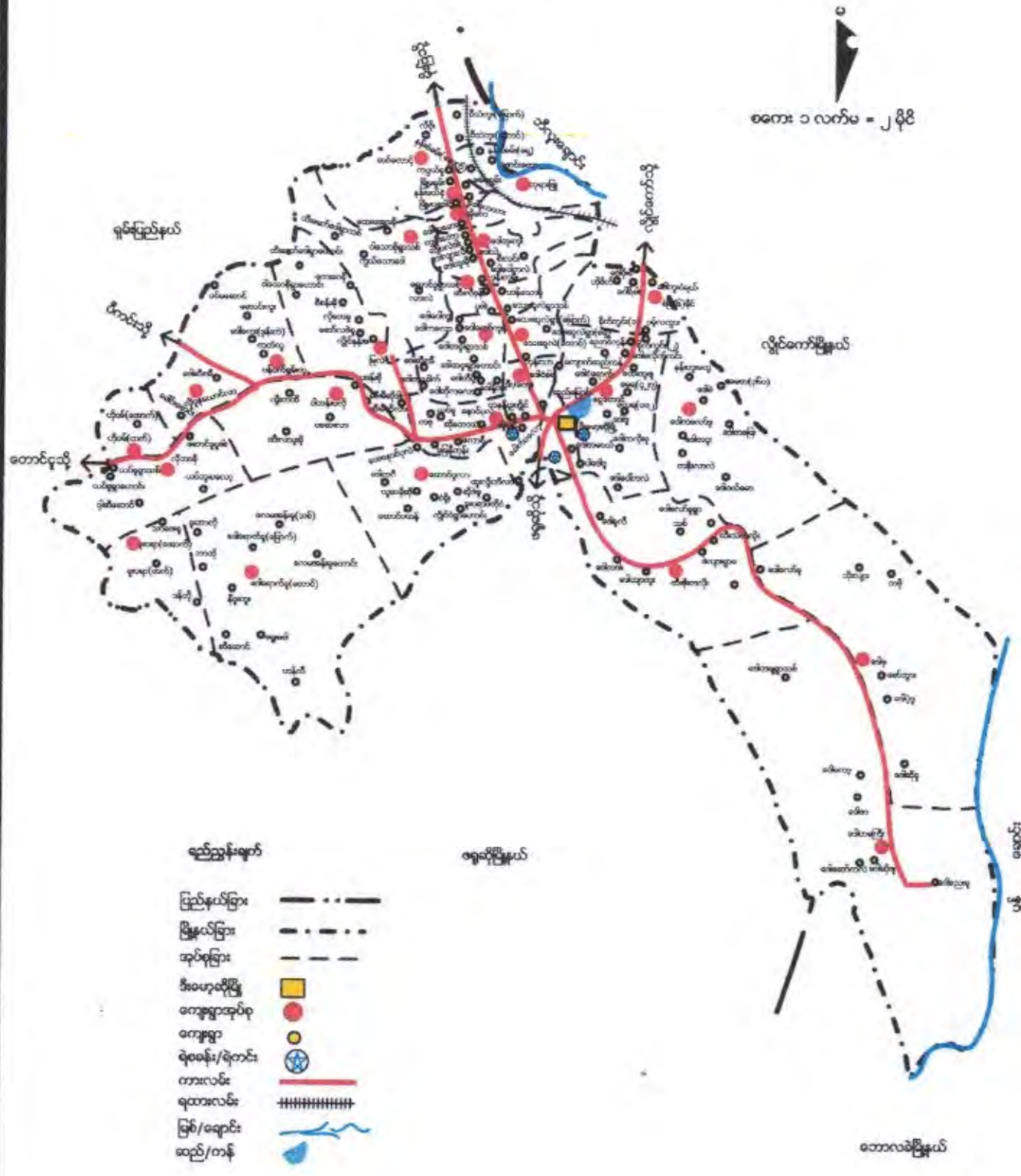
ငွေတောင်ကျေးရွာအုပ်စု၊ ဒေါပေါ်ကလဲကျေးရွာ

ဇယား

နံပါတ်	အကြောင်းအရာ	စာမျက်နှာ	
		ပ	ခ
၁။	ဒီးမော့ဆိုမြို့နယ်မြေပုံ	၁	၁
၂။	ကျေးရွာအုပ်စုမြေပုံ	၂	၂
၃။	အုပ်စုတွင်ပါဝင်သော ကျေးရွာများစာရင်းနှင့်လူဦးရေ	၃	၃
၄။	ကျေးရွာမြေပုံ(တည်နေရာ)	၄	၄
၅။	ကျေးရွာမြေပုံသုံးသပ်ချက်	၅	၅
၆။	ကျေးရွာသမိုင်းကြောင်းအကျဉ်းချုပ်	၆	၁၃
၇။	ကျေးရွာအတွင်းရှိ ဥစ္စာဓနကြွယ်ဝမှုအဆင့်သတ်မှတ်ခြင်း	၁၄	၁၄
၈။	ကျေးရွာအတွင်းရှိ ဥစ္စာဓနကြွယ်ဝမှုအဆင့်သတ်မှတ်သုံးသပ်ချက်	၁၅	၁၅
၉။	ကျေးရွာအတွင်းရှိ ကျား/မဆိုင်ရာ ပင့်ကူအိမ်ဖော်ထုတ်ခြင်း	၁၆	၁၆
၁၀။	ကျေးရွာအတွင်းရှိ ကျား/မဆိုင်ရာ ပင့်ကူအိမ်ဖော်ထုတ်သုံးသပ်ချက်	၁၇	၁၇
၁၁။	ကျေးရွာအတွင်းရှိ အဖွဲ့အစည်းဆိုင်ရာချိတ်ဆက်မှုဖော်ထုတ်ခြင်း	၁၈	၁၈
၁၂။	ကျေးရွာအတွင်းရှိ အဖွဲ့အစည်းဆိုင်ရာချိတ်ဆက်မှုဖော်ထုတ်သုံးသပ်ချက်	၁၉	၁၉
၁၃။	ကျေးရွာအတွင်းရှိ ရာသီခွင်ပြဇယားများကိုဖော်ထုတ်ခြင်း	၂၀	၂၀
၁၄။	ကျေးရွာအတွင်းရှိ ရာသီခွင်ပြဇယားများကိုဖော်ထုတ်သုံးသပ်ချက်	၂၁	၂၁
၁၅။	ကျေးရွာအတွင်းရှိ ကော်မတီဝင်များစာရင်း/ခါတ်ပုံ	၂၂	၂၄
၁၆။	ကျေးရွာဖွံ့ဖြိုးရေးအစီအစဉ်ဆောင်ရွက်မှု မှတ်တမ်းခါတ်ပုံများ	၂၅	၃၁
၁၇။	ကျေးရွာအချက်အလက်ပုံစံ(၁)	၃၂	၃၄
၁၈။	စီမံကိန်းစက်ဝန်း အချိန်ဇယား(ပုံစံ-၂)	၃၅	၃၆
၁၉။	ကျေးရွာဖွံ့ဖြိုးရေးဦးစားပေးအစီအစဉ်(ပုံစံ-၃)	၃၇	၃၉
၂၀။	ကျေးရွာအုပ်စုစီမံကိန်းလုပ်ငန်းခွဲ ရွေးချယ်ခြင်း(ပုံစံ-၄)	၄၀	၄၀
၂၁။	ကျေးရွာအစည်းအဝေးမှတ်တမ်းများ	၄၁	၄၂
၂၂။	လူထုပူးပေါင်းပါဝင်သောလူမှုဆန်းစစ်ခြင်းနှင့် အကဲဖြတ်ခြင်းလုပ်ငန်းစဉ် (PSA/PRA) အကျဉ်းချုပ်ဇယား	၄၃	၄၄

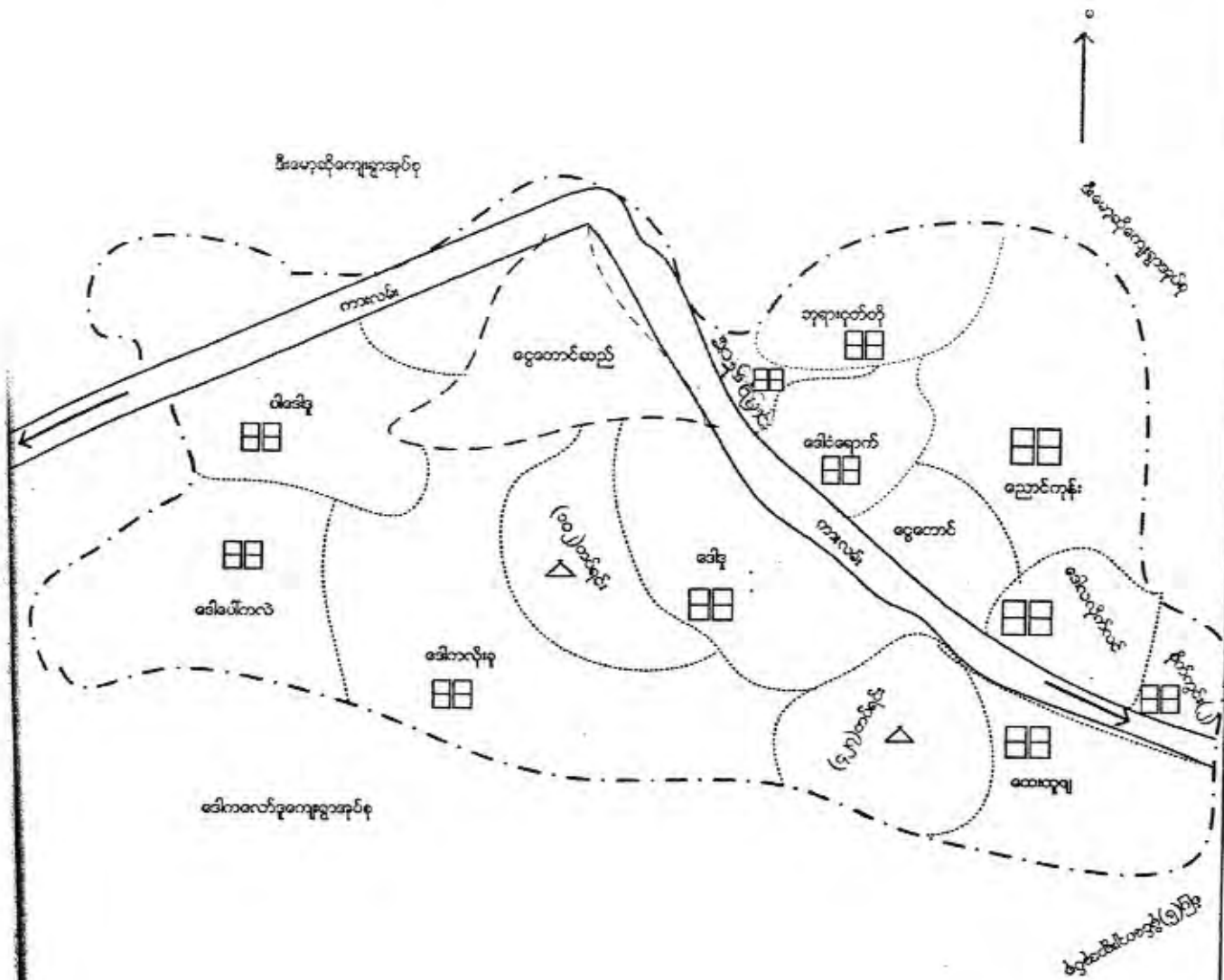
# ဒီးမော့ဆိုမြို့နယ်အညွှန်းပြမြေပုံ

စကေး ၁ လက်မ = ၂ မိုင်



- အညွှန်းရက်**
- မြည်နယ်ခြား: - . - . - .
  - မြို့နယ်ခြား: - . . . - . . .
  - အုပ်စုခြား: - - - - -
  - ဒီးမော့ဆိုမြို့: [Yellow Square]
  - ကျေးရွာအုပ်စု: [Red Circle]
  - ကျေးရွာ: [Yellow Circle]
  - ရဲစခန်း/ရဲတပ်: [Blue Star]
  - ကားလမ်း: [Red Line]
  - ရထားလမ်း: [Black Line with Ticks]
  - မြစ်/ချောင်း: [Blue Wavy Line]
  - ထည်/တန်: [Blue Drop]

ပြင်ပွဲစည်းပြီး ငွေတောင်ကျေးရွာအုပ်စုမြေပုံ



အညွန့်

- ကျေးရွာအုပ်စုနယ်နိမိတ်
- ကျေးရွာနယ်နိမိတ်
- ကားလမ်း
- ဆည်

ငွေတောင်ကျေးရွာအုပ်စု၊ ကျေးရွာ အလိုက်လူဦးရေ၊ အိမ်ထောင်စုစာရင်း (၂၀၁၇ ခုနှစ်)

စဉ်	ကျေးရွာအမည်	ကျား	မ	ပေါင်း	အိမ်ခြေ	အိမ်ထောင်စု
၁	ပါဒေါဒူ	၃၃၆	၃၁၂	၆၄၈	၁၁၉	၁၁၈
၂	ဒေါဒူ	၁၂၁	၂၁၂	၂၄၂	၄၆	၄၆
၃	ငွေတောင်	၁၂၈၄	၁၃၁၆	၂၆၀၀	၅၅၅	၅၄၅
၄	ဒေါခလိုက်လင်း	၂၂၁	၁၇၀	၃၉၁	၆၈	၇၁
၅	ထေးထူဖျ	၁၄၂	၁၃၉	၂၈၁	၆၃	၆၇
၆	ဒေါင်ရောက်	၄၆၄	၅၁၄	၉၇၇	၁၈၁	၁၈၁
၇	အောင်ချမ်းသာ	၄၀၉	၃၇၀	၇၇၉	၁၄၀	၁၄၀
၈	ညောင်ကုန်း	၂၆၉	၂၈၂	၅၅၁	၁၁၀	၁၁၈
၉	ဒေါပေါ်ကလဲ	၁၄၀	၁၃၆	၂၇၆	၅၄	၅၆
၁၀	အောင်သပြေ	၂၀၄	၂၀၈	၄၁၂	၉၇	၉၃
၁၁	ဒေါလိုခူ	၁၂၀	၁၁၂	၂၃၂	၄၈	၄၈
၁၂	ဆည်မြောင်း	၂၅၄	၂၉၃	၅၄၇	၁၂၆	၁၂၆
စုစုပေါင်း		၃၉၆၄	၄၀၆၄	၇၉၃၆	၁၆၀၇	၁၆၀၉

ငွေတောင်ဆုပ်စု/ဒေါင်ပေါ်ကလံကျေးရွာ၏ အရင်းအမြစ်ပြင် ခြေပုံ



# ငွေတောင်ကျေးရွာအုပ်စု၊ ဒေါပေါ်ကလဲကျေးရွာ

ရက်စွဲ ၊ ၁၇.၁၂.၂၀၁၆

ကျေးရွာမြေပုံသုံးသပ်ချက်။

ဒေါပေါ်ကလဲကျေးရွာသည် ငွေတောင်ကျေးရွာအုပ်စုတွင်တည်ရှိပြီး အိမ်ထောင်စု(၅၆)စုရှိ၍ အမျိုးသား(၁၄)ဦးနှင့် အမျိုးသမီး(၁၃၆)ဦးရှိပါသည်။ ဒေါပေါ်ကလဲကျေးရွာသည် ကယားလူမျိုးများ နေထိုင်သောရွာဖြစ်ပါသည်။ ဒေါပေါ်ကလဲကျေးရွာတွင် အသက် (၆၅)နှစ်နှင့်အထက် သက်ကြီးရွယ်အို(၁၄)ဦးရှိပြီး၊ အမျိုးသား (၂)ဦးနှင့် အမျိုးသမီး(၁၂)ဦးရှိပါသည်။ ရွာသို့ ရောက်ရှိနိုင်သော လမ်းများမှာ မြေသားလမ်းဖြစ်ပြီး ရွာအဝင်နှင့် ရွာတွင်းလမ်း(၂)လမ်းမှာ ကျောက်ချောလမ်းဖြစ်၍ ကျန်သောလမ်းများမှာ မြေသားလမ်းများဖြစ်ပါသည်။

ရွာသူ/သားများ၏ အဓိကအသက်မွေးဝမ်းကြောင်းအလုပ်မှာ စိုက်ပျိုးရေးဖြစ်ပြီး၊ လယ်အတွက် ရေကို ဒေါပေါ်ကလဲကန်ကို အမှီပြုပါသည်။ ရွာ၏ ပတ်ဝန်းကျင်တွင် လယ်မြေနှင့် မြေများ ကဝန်းရံလျက်ရှိပါသည်။ ရွာ၏မြောက်ဘက်တွင် ဒေါပေါ်ကလဲရေကန်နှင့် ရွာ၏တောင်ဘက်တွင် သချိုင်းကုန်းရှိပါသည်။ ရွာတွင် ဘုရားကျောင်း၊ ခန်းမဆောင်၊ မူကြိုကျောင်း၊ မူလတန်းကျောင်းနှင့်စာကြည့်တိုက်စသော အခြေခံအဆောက်အအုံများရှိပါသည်။

ပါဝင်ဆွေးနွေးသူ ကျား (၁၈)ဦး၊ မ (၂၀)ဦး

နိဒါန်း

‘သမိုင်း’ ဟုဆိုရာဝယ် အချိန်ကာလတစ်ခုတိုင် ဖြစ်တည်ခဲ့သော သက်ရှိသက်မဲ့တစ်စု၏ သက်ဝင်လှုပ်ရှားမှုတစ်ရပ်ကို ပြန်လည်မှတ်တမ်းတင်ခြင်းပင်ဖြစ်သည်။ အတိတ်သမိုင်းကို လေ့လာဖော်ထုတ်ခြင်းသည် ရှေးအနာဂတ်အတွက် တိုးတက်ပြောင်းလဲမှုကို များစွာအထောက်အကူ ပြုနိုင်သည်။ သမိုင်းကိုလိမ်ညာခြင်းသည် အနာဂတ်ကို သစ္စာဖောက်ရာရောက်သည် ဆိုသည် နှင့်အညီ ကျွန်ုပ်တို့ နေထိုင်သက်ရှင်သည့် နေရာဒေသ ရပ်ရွာမိသားစုတွင် အတိတ်သမိုင်း ဆိုတာရှိသည်။ လွန်ခဲ့သော ဆယ်စုရာစုနှစ်များတွင်စတင်တည်ထောင်ကတည်းက လူနေမှု အဆင့်အတန်း၊ သွားလာလှုပ်ရှားနေထိုင်စားသောက်မှုလေ့ရှိရာနှင့် ယုံကြည်သက်ဝင်မှု စသည့် ရာဇဝင်သမိုင်းကို အမှန်သိရန် လိုအပ်ပေသည်။ ရွာတစ်ရွာ၏ သမိုင်းသည် ထိုရွာဖြတ်သန်း ဖြစ်တည်လာခဲ့သော အချိန်အခါအခြေအနေကိုလိုက်ပြီး ပြောင်းလဲသွားနိုင်ပါသည်။ ထို့အတူ ဒေါပလော်ကလဲကျေးရွာ၏ သမိုင်းကို ခြေရာခံဖော်ထုတ်ကြည့်သောအခါ အချိန်ကာလအားဖြင့် ဆယ်စုနှစ်(၆)ခုထိ ဖြတ်ကျော်လာပြီး တည်ရှိခဲ့သော သမိုင်းဝင်ရွာလေးဖြစ်သည်။ ရွာ၏ရာဇဝင် အဖြစ်အပျက်ကို ရှေးဘိုးဘွားများပြောဆိုခဲ့သည့်အတိုင်း ပြန်လည်လေ့လာပြီး ရေးသား ပြုစုခြင်းသာဖြစ်သည်။ အလွန်ပြည့်စုံသော စာအုပ်ဟုမဆိုနိုင်သော်လည်း နောင်လာမည့်အနာဂတ် မျိုးဆက်သစ်များအတွက် ဒေါပလော်ကလဲကျေးရွာ ရာဇဝင်ကိုလေ့လာရာတွင် အထောက်အကူ ပြုနိုင်မည်ဟု ယုံကြည်ပြုစုရေးသားလိုက်ရပါသည်။



**ဒေါပလော်ကလဲကျေးရွာသမိုင်းအကျဉ်း**

ဒေါပလော်ကလဲကျေးရွာသည် ဒီးမော့ဆိုမြို့နယ်၏ အရှေ့ဘက်(၄)မိုင်အကွာခန့်တွင် တည်ရှိပြီး ကျေးရွာ၏ အရှေ့ဘက်တွင် တနီးလာလဲကျေးရွာ၊ အနောက်ဘက်တွင် ပါဒေါဒူကျေးရွာ၊ တောင်ဘက်တွင် ဒေါရူလီကျေးရွာ နှင့် မြောက်ဘက်တွင် ဒေါကလိုးခူကျေးရွာတို့နှင့် နယ်နိမိတ်ချင်းထိစပ်လျက်ရှိသည်။ ကျေးရွာစရိယာအကျယ်အဝန်းမှာ( )ဧကရှိပြီး ဘေးပတ်လည် တွင် လယ်ကွင်းများဖြင့် ဝန်းရံထားပါသည်။

ကျေးရွာစတင်တည်ဆောက်ပုံမှာ ၁၉၅၆-၅၇ ခုနှစ်ခန့်တွင် ဒေါရူလီကျေးရွာမှ မိသားစု(၃)စု ဖြင့် ပြောင်းရွှေ့လာရောက်နေထိုင်ကြီး တစ်နှစ် အကြာတွင် နောက်ထပ် မိသားစု (၉)စု တို့ ထပ်မံလာရောက်နေထိုင်ရာမှ ဒေါပလော်ကလဲဟု အမည်ပေးကာရွာတည်စေခဲ့ပါသည်။ အဓိပ္ပာယ်မှာ တောင်ပို့ကြားရွာ ဖြစ်သည်။ မြေညီလွင်ပြင်ဖြစ်သော်လည်း တောင်ပို့ပေါများသော နေရာဒေသဖြစ်၍ အစွဲပြုခေါ်ဆိုခြင်းဖြစ်သည်။ ကျေးရွာမတည်ခင်က ရှေးဘိုးဘွားနေထိုင်ခဲ့သော တံခွန်တိုင် ရွာငယ်လေးဖြင့် တည်ရှိခဲ့ရာမှ ၁၉၃၀ ခုနှစ်ဝန်းကျင်တွင် ရေကြည်ရာမြက်နုရာသို့ ပြောင်းရွှေ့နေထိုင်လာမှုကြောင့် ရွာဟောင်းအဖြင့်သာ ကျန်ရစ်ခဲ့ကြောင်း သိရသည်။

ယခုအခါ ဒေါပလော်ကလဲကျေးရွာသည် စီးပွားရေး၊လူမှုရေး၊ဘာသာရေး၊ပညာရေး နှင့် စားဝတ်နေရေး အဖက်ဖက်တို့မှ တိုးတက်လာသည်နှင့်အညီ ကျေးရွာအတွင်း အိမ်ခြေ၊ လူဦးရေ တိုးတက်လျက်ရှိရာ ကျေးရွာကို ရပ်ကွက်(၅)ကွက်ဖြင့် (BEC) စုစည်းစည်းပူးပေါင်းဖွဲ့စည်းထား သော ရွာလေးဖြစ်သည်။ ၂၀၁၅ ခုနှစ် သန်ကောင်စာရင်းအရ အိမ်ခြေ ( )၊ လူဦးရေ ( ) ဦး ရှိကြောင်းသိရသည်။

ကျေးရွာကို ရွာသူ/သားများ ရွေးချယ်တင်မြောက်ထားသောပုဂ္ဂိုလ်တို့ဖြင့် ကြီးမှူးစီမံခန့်ခွဲ အုပ်ချုပ်စေရာ ဥက္ကဋ္ဌ (၁)ဦး၊ အတွင်းရေးမှူး(၁)ဦး နှင့် ဆယ်အိမ်မှူး(၂)ဦးတို့ဖြင့် ဖွဲ့စည်းထားပါသည်။ ကျေးရွာဖွံ့ဖြိုးရေးလုပ်ငန်းများတွင် ကဏ္ဍအလိုက် လိုအပ်သလို ကော်မတီများ ဖွဲ့စည်းပြီး စီမံလုပ်ဆောင်စေပါသည်။ ဆယ်စုနှစ်ကာလအဆက်ဆက် အုပ်ချုပ်ရေးတာဝန်ယူခဲ့ဖူးသူ ဦးရေမှာ စုစုပေါင်း(၂၃)ဦးကျော် ရှိကြောင်းသိရသည်။

ကျေးရွာတွင်နေထိုင်သူအများစုမှာ ကယားလီဖု(ခေါ်) ကယားလူမျိုးများဖြစ်ပြီး ကယားရှိထိုး ဟုလည်းခေါ်ဆိုကြပေသည်။ ထို့အတူ ကယားအနွယ်ခွဲဖြစ်သော ကယန်း(ပဒေါင်)၊ ကေဗား၊ ယင်းတလဲ နှင့် ကပ်ပြားလူမျိုးအနည်းစုလည်း နေထိုင်ကြသည်။

ကျေးရွာတွင် အဓိကအသုံးပြုသော ဘာသာစကားမှာ ကယားဘာသာစကား နှင့် မြန်မာဘာသာစကားတို့ဖြစ်သည်။ အနယ်နယ်အရပ်ရပ်မှ လာရောက်နေထိုင်သူများရှိသော်လည်း

ကယား(ရှီထိုး)အသံ သံစဉ်ကိုသာပြောဆိုကြပြီး ထူးခြားသည်မှာ ပြင်ပလူ တုမရအောင် တမူကွဲပြားနေကြောင်း သိရသည်။

သဘာဝတရားကပေးသော မြေနိမ့်လွင်ပြင်ဒေသတွင် ရွာတည်သည်ဖြစ်ရာ စိုက်ပျိုးရေးကို အဓိကအသက်မွေးဝမ်းကျောင်းသော ကျေးရွာဖြစ်သည်။ ကျေးရွာ၏ စိုက်ပျိုးနိုင်သော ဧရိယာမှာ (၄၉၁) ဧက ရှိပြီး အဓိကစိုက်ပျိုးသီးနှံများမှာ စပါး၊ ပြောင်း၊ မြေပဲ၊ ကြက်သွန် နှင့် နံစားပြောင်းသီးနှံများ၊ ကောက်ပဲသီးနှံများတို့ဖြစ်ကြပါသည်။

တပလျာဒေါ (ခေါ်) ဒေါပလော်ကလဲဆည်ကို တူးဖော်ဆောက်လုပ်ပြီးစီးသည်မှ စ၍ ကျေးရွာ ဧရိယာအတွင်း/အပြင် ရှိ လယ်ဧက (၃၉၅) ဧကကို စိုက်ပျိုးနိုင်ရန်အတွက် ယနေ့တိုင် ရေပေး ဝေလျက် ရှိပါသည်။ စိုက်ပျိုးရေးကို အခြေခံသည်နည်းတူ လူတိုင်းလူတိုင်း စားဝတ်နေရေးအတွက် နယ်မြေချဲ့ထွင်လာခဲ့ရာမှ ရှေးရွာလူကြီးများ အမြော်အမြင်ဖြင့် စီမံခန့်ခွဲရာ ၁၉၉၁ ခုနှစ်တွင် တစ်အိမ်ထောင် လယ်(၁)ဧကစီကို အညီအမျှသဘောတူလှ စိုက်ပျိုးရေးကို အခြေခံသည်နည်းတူ လူတိုင်းလူတိုင်း စားဝတ်နေရေးအတွက် နယ်မြေချဲ့ထွင်လာခဲ့ရာမှ ရှေးရွာလူကြီးများ အမြော်အမြင်ဖြင့် စီမံခန့်ခွဲရာ ၁၉၉၁ ခုနှစ်တွင် တစ်အိမ်ထောင် လယ်(၁)ဧကစီကို အညီအမျှသဘောတူလှ စိုက်ပျိုးရေးကို အခြေခံသည်နည်းတူ လူတိုင်းလူတိုင်း စားဝတ်နေရေးအတွက် နယ်မြေချဲ့ထွင်လာခဲ့ရာမှ ရှေးရွာလူကြီးများ အမြော်အမြင်ဖြင့် စီမံခန့်ခွဲရာ ၁၉၉၁ ခုနှစ်တွင် တစ်အိမ်ထောင် လယ်(၁)ဧကစီကို အညီအမျှသဘောတူခွဲဝေလုပ်ကိုင်ခွင့်ပြုရာ ယနေ့တိုင်ဖြစ်ပါသည်။

မှတ်ချက်။ ကျေးရွာပိုင်လယ်မြေများကို ရောင်းချခြင်းမပြုခြင်း၊ လယ်အမည်ပေါက်သူမှ တစ်ပါးလွှဲပြောင်းလုပ်ကိုင်ခွင့်မပြုခြင်း နှင့် အငြင်းပွားဖွယ် တစ်စုံတစ်ရာဖြစ်ပါက ၎င်းလယ်မြေကို ကျေးရွာဘုံလယ်မြေအဖြစ် ပြန်လည်သိမ်းဆည်းရန် သဘောတူ သတ်မှတ်ခဲ့ကြသည်။ ခေတ်ကာလ ပြောင်းလဲလာရာမှ ၂၀၁၃ ခုနှစ် စက်တင်ဘာလအတွင်းတွင် အိမ်နီးချင်းရွာဖြစ်သော ဒေါကလိုးခူ ကျေးရွာသည် ဒေါပလော်ကလဲပိုင်မြေ ကျေးရွာအရှေ့မြောက်ဘက်ရှိ တောင်ယာမြေကွက်များကို အငြင်းပွားဖွယ်ကိစ္စဖြင့်အတင်းအဓမ္မ သိမ်းဆည်းသွားခဲ့ပါသည်။ အလားတူ တနီးလာလဲကျေးရွာ သည်လည်း ကျေးရွာအရှေ့ဘက်ခြမ်းရှိ ယာမြေအချို့ကိုပါ သိမ်းယူသွားခဲ့ပြန်ကြောင်း သိရသည်။ လယ်ယာစိုက်ပျိုးရေးအပြင် တောင်ယာစိုက်ပျိုးရေးလုပ်ငန်းကိုလည်း အနည်းအကျဉ်း လုပ်ကိုင် ကြပါသည်။ ယခင် ဘိုးဘွားများနေထိုင်ခဲ့သော အနောက်ဘက် ဒေါခူလီရွာဟောင်းနေရာနှင့် အရှေ့ဘက် တပလျာဒေါရွာဟောင်းနေရာတို့တွင် တောင်ယာစိုက်ခင်းများကို အဓိကစိုက်ပျိုးကြပါ

သည်။ ဥယျာဉ်ခြံစိုက်ပျိုးရေးလုပ်ကိုင်သူမရှိသော်လည်း တစ်ပိုင်တစ်နိုင် နှစ်ရှည်ပင်စိုက်ပျိုးခြင်းမျိုး ရှိသည်။ ၂၀၁၂ ခုနှစ် နောက်ပိုင်းတွင် ကျေးရွာအရှေ့ဘက်နှင့် အနောက်ဘက်မြေလွတ်နေရာများ တွင် ကျွန်း၊ ယူကလစ် နှင့် အခြားသစ်မာပင်အချို့တို့ကို ကျေးရွာပိုင်အဖြစ် စတင်စိုက်ပျိုးလာစေခဲ့ ပါသည်။

စားဝတ်နေရေးအတွက် စိုက်ပျိုးရေးလုပ်ငန်းလုပ်ကိုင်သည်နည်းတူ အိမ်မွေးတိရစ္ဆာန်များ ဖြစ်သော ကျွဲ၊ နွား၊ ဝက်၊ ကြက်၊ ကြောင် နှင့် ရံဖန်ရံခါ ဘဲနှင့်ငါးတို့ကိုလည်း အပိုင်ဝင်ငွေအဖြစ် မွေးမြူကြသည်။ စီးပွားဖြစ်မွေးမြူခြင်းမဟုတ်သော်လည်း ခိုင်းစေရန် နှင့် အသားစာရန်အတွက် တစ်ပိုင်တစ်နိုင် မွေးမြူကြခြင်းပင် ဖြစ်သည်။

ကျေးရွာတည်ရှိနေမှုမှာ မြေနိမ့်လွင်ပြင်ဖြစ်သောကြောင့် သောက်သုံးရေအတွက် အခက်အခဲ မရှိပေ။ ကျေးရွာ၏ အရှေ့ဘက်တွင် ထီးအော်အုတ်ဗူ (၁၉၇၃) ၊ မြောက်ဘက်တွင် ထီးအော်လောဗာ(၁၉၈၀) နှင့် အနောက်ဘက်တွင် ပလက်ဒတ်ထီးအော်တို့မှာ ကျေးရွာ၏ အသက်သွေးကြောသဖွယ် အသုံးပြုအားထားရသော ရေတွင်းများဖြစ်သည်။ မိုးရာသီတွင် အိမ်တိုင်းနီးပါးရှိ တွင်းရေများကိုလည်း အသုံးပြုလာကြပြီး ၂၀၁၂ ခုနှစ်နောက်ပိုင်းတွင် NGO/INGO တို့ ဝင်ရောက်လာပြီး တွင်းရေတွင်းတူးဖော်ခြင်းလုပ်ငန်းအပြင် တပလျာဒေါဆည်မှ ပိုက်များဖြင့် ကျေးရွာအထိ ရေပေးဝေရေးလုပ်ငန်းကို အကောင်အထည်ဖော်ဆောင်ရွက်ပေးလာခဲ့ သည်။ NGO အဖွဲ့အစည်းနှင့်ပူးပေါင်းတူးဖော်သောရေတွင်း(၅)တွင်း ရှိပါသည်။ ရံဖန်ရံခါ ရွာတွင်းအထိ ဆည်ရေပေးဝေမှုလည်းရှိသည်။ ၂၀၁၅ ခုနှစ် သြဂုတ်လတွင်းတွင် လွတ်တော်ခွင့်ပြုငွေ သိန်း(၂၀)ဖြင့် အဝီစိရေတွင်းကို ကျေးရွာတွင် တူးဖော်နိုင်ခဲ့ပါသည်။

ဒေါပလော်ကလဲကျေးရွာ၏ ကျန်းမာရေးစောင့်ရှောက်မှုမှာ ဆေးပညာရှင် ဆရာသမားများ မရှိသောကြောင့် ရှေးရိုးရာဆေးကုနည်း၊ ရှေးဦးသူနာပြုစုနည်းဖြင့် စောင့်ရှောက်လာခဲ့ရာမှ ၁၉၉၅ ခုနှစ် နောက်ပိုင်းတွင် ကျေးရွာတွင်းရှိ ဆေးပညာဝါသနာပါသူများကို အရန်သားဖွား သင်တန်း၊ အခါအားလျော်စွာဖွင့်သော ဆေးပညာသင်တန်းတို့ကို တက်ရောက်စေပြီး စေတနာ့ဝန်ထမ်း အဖြစ် ကျန်းမာရေးစောင့်ရှောက်မှုပေးခဲ့ပါသည်။ ယခုအခါ ကျေးရွာအတွက် ဆေးပေးခန်းတစ်ခုကို ဟိုထဲခန်းမဆောင်၌ ဖွင့်လှစ်နိုင်ခဲ့ပြီး အလားတူပင် အရပ်သား လက်နိပ်သည်များလည်း ကျေးလက်ဆေးကုနည်းတစ်ခုခုမာ ရှင်သန်နေဆဲဖြစ်ပါသည်။

ခေတ်ကာလအပြောင်းအလဲကြားက ဒေါပလော်ကလဲကျေးရွာ၏ ကျောင်းပညာရေးတွင် တိုက်နယ်တစ်ခုအတွင်းအတူရှိသော နီးစပ်ရွာ(၄)ရွာဖြစ်သည့် ဒေါတဒါး၊ ဒေါခူလီ၊ ပါဒေါခူ နှင့် ဒေါပလော်ကလဲကျေးရွာသို့ ပူးပေါင်းပြီး အလယ်ရွာဖြစ်သော ဒေါခူလီကျေးရွာတွင် စုပေါင်း ကိုယ်ထူကိုယ်ထမှုလတန်းကျောင်းပညာရေးကို ၁၉၇၅ ခုနှစ်တွင် စတင်အသက်ဝင်ရှင်သန်လာခဲ့ပါ သည်။ ၎င်းကျောင်းကို စုပေါင်း(၄)ရွာကျောင်း ဖြစ်သဖြင့် ဒါးလီပလော်ခူကျောင်းဟု ခေါ်ဝေါ်သမုတ်

ခဲ့လေသည်။ အဓိပ္ပာယ်မှာ စာလုံးကြီးရေးကျောင်း ဖြစ်သည်။ ဆယ်စုနှစ်ကြာလာပြီးနောက် ကျေးရွာအတွင်း အိမ်ခြေလူဦးရေတိုးလာမှုကြောင့် ၁၉၈၅ ခုနှစ်တွင် ရပ်ဝေး/နီး ကျေးရွာများကို ဖိတ်ခေါ်ပြီး စုပေါင်းမီးရှူးပြိုင်ပွဲတစ်ရပ် ကျင်းပရာ ၎င်းပြိုင်ပွဲမှ ရရှိသောအခွန်များ၊ အလှူငွေများ နှင့် ကျေးရွာထည့်ဝင်ငွေ လုပ်အားတို့ဖြင့် စုပေါင်းကာ ၁၉၈၇ ခုနှစ်တွင် အလျားပေ ၉၀၊ အနံ ပေ ၃၀ နှင့် အမြင့် ပေ ၁၄ သွပ်မိုး၊ ပျဉ်ထောင်တစ်ထပ် အခြေခံမူလတန်းကျောင်းဆောင်တစ်ဆောင်ကို ဆောက်လုပ်ပြီးစီးသွားနိုင်ပြီး ယနေ့တိုင်ပညာရေးလိုလားသူများကို မွေးထုတ်ပေးနိုင်သည့် ကျောင်းအဖြစ် ရှင်သန်တည်မြဲလျက်ရှိပါသည်။ တစ်ချိန်က စုပေါင်းကျောင်းမှ နိုင်ငံတော်အစိုးရက ကျေးရွာကိုယ်စီ မူလတန်းကျောင်း ဆောက်လုပ်ပေးလာခဲ့ပါသည်။ သို့သော် ဒေါပလော်ကလဲ ကျေးရွာမူလတန်းကျောင်းသည် ယနေ့ထိ ကိုယ်ထူကိုယ်ထကျောင့်အဖြင့်သာ ရပ်တည်နေဆဲ ဖြစ်ပါသည်။ ထူးခြားချက်မှာ သဘာဝတရားကပေးသော မြေမျက်နှာသွင်ပြင်နှင့် မိဘဆရာသမား ကောင်းတို့၏ သွန်သင်ဖေးမမှုကြောင့် တစ်ချိန်က စုပေါင်း(၄)ရွာတွင် ပါဝင်ခဲ့သောရွာများနှင့် နှိုင်းယှဉ်လျှင် ကိုယ်ထူကိုယ်ထကျောင်းဖြစ်သော ဒေါပလော်ကလဲကျောင်းသည် ပညာရေးလိုက်စား သူများကို အတိုင်းအတာတစ်ခုအထိ အောင်မြင်မှုပေးနေဆဲ ဖြစ်ပါသည်။

နေရာဒေသတစ်ခုတွင် မှီတင်းနေထိုင်သူအားလုံး ဘာသာရေးတရားတစ်ခုခု သက်ဝင် ယုံကြည်မြဲဖြစ်ရာ ဒေါပလော်ကလဲကျေးရွာသည်လည်း ရိုမာန်ကက်သလစ်ဘာသာ (ခရစ်ယာန်ဘာသာ)ကို ရွာစတင်ဖြစ်တည်ကတည်းက ယုံကြည်သက်ဝင်ကိုးစားကြကြောင်းသိရ သည်။ ၁၉၅၇ ခုနှစ် ရွာတည်စ မိသားစု(၉)စုမှ ကက်သလစ်ဘာသာကို ယုံကြည်လာခဲ့ရာ ဓမ္မဆရာ ဦးတူရယ် ဦးဆောင်ပြီး ဝါးထရံဖြင့် ဘုရားကျောင်းဆောင်တစ်ဆောင်တင်ဒါးတိုက်နယ်ဟု မခွဲထွက်ခင်က ဒေါပလော်ကလဲကျေးရွာသည် ဒီးမော့ဆိုတိုက်နယ်ထဲ ပါဝင်ခဲ့ရာမှ ၁၉၉၆ ခုနှစ် ဒေါတဒါးတိုက်နယ်ခွဲထွက်လာရာ ဒေါပလော်ကလဲရွာအပါအဝင် ပါဒေါဒူ၊ ဒေါခူလီ၊ နောဒူကူး နှင့် လောလျာခူကျေးရွာ စညာင် ဆောက်လုပ်နိုင်ခဲ့ပြီး ၁၉၈၀ ခုနှစ်တွင် ဘာသာဝင်ဦးရေ တိုးလာ မှုကြောင့် ကျေးရွာအရှေ့ဘက်တွင် သွပ်မိုး၊ပျဉ်ထောင် ဘုရားကျောင်းဆောင်တစ်ဆောင်ကို ပြန်လည်ဆောက်လုပ်နိုင်ခဲ့သည်။ ကျေးရွာနေပြည်သူများ ဘာသာဝင်အထိမ်းအမှတ်အဖြစ် ၁၉၇၄ ခုနှစ်တွင် အရှည် (၁၅)ပေ နှင့် လုံးပတ် (၁)ပေ ပတ်လည်ရှိ သော ခရစ္စတူးကားတိုင်ကိုလည်း ဆောက်လုပ်ပြီး မှတ်တမ်းတင်ထားလျက်ရှိပါသည်။

ဒေါတဒါးတိုက်နယ်ဟု မခွဲထွက်ခင်က ဒေါပလော်ကလဲကျေးရွာသည် ဒီးမော့ဆိုတိုက်နယ်ထဲ ပါဝင်ခဲ့ရာမှ ၁၉၉၆ ခုနှစ် ဒေါတဒါးတိုက်နယ်ခွဲထွက်လာရာ ဒေါပလော်ကလဲရွာအပါအဝင် ပါဒေါဒူ၊ ဒေါခူလီ၊ နောဒူကူး နှင့် လောလျာခူကျေးရွာ စညာင်ရွာ(၆)ရွာဖြင့် ဖွဲ့စည်းထားပြီး ဆရာတော်ဆိုတေးရိုဖားမောလက်တော်မှ ဘုန်းတော်ကြီးဖာသရ် ဂျူးလီယိုအား ကျောင်းထိုင်အဖြစ် ခန့်အပ်တာဝန်ထမ်းဆောင်စေခဲ့ရာ ယနေ့တိုင် ဒေါတဒါးတိုက်နယ်အတွက် သိုးထိန်းကောင်းပီသစွာ

ပေးဆပ်လျက်ရှိပါသည်။ ၂၀၀၀ ခုနှစ်တွင် သွပ်မိုး၊ အင်းကတေ၊အုတ်တိုက်အာရ်စီဘုရားကျောင်းဆောင် တစ်ဆောင်ကို ခန့်ညားထည်ဝါစွာ ထပ်မံဆောက်လုပ်နိုင်ခဲ့ပြီး ၂၀၀၃ ခုနှစ် ဖေဖော်ဝါရီလ(၁၃)ရက်နေ့တွင် ဆရာတော်ဆိုတေးရီဖားမောမှ စိန်မိုက်ကယ်ဘုရားရှိခိုးကျောင်း အမည်ဖြင့် ရေစက်ချ ကောင်းချီးမင်္ဂလာပေးခဲ့ပါသည်။ ဘုရားကျောင်းတော်ကြီးနှင့်အတူ ခရစ်ယာန် ဘာသာဝင်အထိမ်းအမှတ်အဖြစ် ကမ္ဘာလုံးမှတ်တိုင်ကို ထပ်မံဆောက်လုပ်နိုင်ခဲ့ပါသည်။ လူမျိုး ဘာသာ သာသနာလှုပ်ရှားမှုပိုင်းတွင် ဒေါပလော်ကလဲကျေးရွာမှ သူတော်စင်ဘုန်းတော်ကြီး(၁)ပါး၊ စစ္စတာရ်သီလရှင်(၁)ပါး၊ ဓမ္မဆရာ(၄)ဦး တို့ဖြင့် သိုးထိမ်းကောင်းများမွေးထုတ်ပေးနိုင်ခဲ့ပါသည်။ ခေတ်ကာလအညီ တိုက်နယ်အတွင်းရှိ ယုံကြည်သူအကျိုးဆောင် အသင်းအဖွဲ့များဖြစ်သည့် အားနာအသင်း၊ CA အသင်း၊ မယ်တော်သမီးအသင်း နှင့် လူငယ်အသင်းအဖွဲ့တို့တွင် အားတက်သ ရော ပါဝင်လှုပ်ရှားလျက်ရှိပါသည်။ အမိအားနာအသင်း၏ ထင်ရှားသောလုပ်ဆောင်ချက်တစ်ခု အနေဖြင့်(၈-၃-၂၀၁၀)ခုနှစ်မှစ၍ Picnic အထိမ်းအမှတ် မှတ်တိုင်ကို ရွာအရှေ့ဘက်တွင် စိုက်ထူပြီး နှစ်စဉ်ဝတ်ပြုဆုတောင်းခြင်းအစီအစဉ်ကို ပြုလုပ်နိုင်ခဲ့ပါသည်။ ၂၀၀၇ ခုနှစ်တွင် ဒေါပလော်ကလဲ ဘာသာဝင်နှစ်(၅၀)ကျူဗလီအထိမ်းအမှတ်အဖြစ် လုဒ်မယ်တော်လိုင်ဂူသစ်ဖွင့်ပွဲ နှင့် အတူ ကျင်းပပြုလုပ်နိုင်ခဲ့ပါသည်။ ကျေးရွာအဝင်လမ်းထိပ်၌ နှစ် ၂၀၀၀ မဟာကျူဗလီကားတိုင်ကို လည်း ကြည်ညိုရာအထိမ်းအမှတ် တစ်ခုအဖြစ် တည်ရှိလျက်ရှိပါသည်။

ကျေးရွာတည်ရှိမှုကြာလာသည်နှင့်အမျှ လူနေထူထပ်လာခြင်း နှင့် နယ်မြေချဲ့ထွင်လာခြင်းတို့ ကြောင့် သစ်တောပြုန်းတီးမှုများ ဖြစ်ပေါ်လာပါသည်။ ထိုအန္တရာယ်မှ ကာကွယ်နိုင်ရန် ကျေးရွာ ကိုယ်စီ ကြိုးပိုင်းသစ်တောများ ကန့်ကွက်သတ်မှတ်လာကြရာ ဒေါပလော်ကလဲကျေးရွာသည်လည်း ရွာအနောက်ဘက် (၁)မိုင်ခန့်အကွာရှိ ဒေါခူလီကျေးရွာနှင့် ပါဒေါဒူရွာကြားရှိ အင်ပင်နှင့် ရောနှော ပေါက်ရောက်နေသော သစ်ရာပင်များဖြင့် အုပ်ဆိုင်းနေသော ပကူးဒတ်(ဒ်)တောဖြစ်သည်။ ၎င်းတော တွင် (ခရောစက်)ခေါ် သဘာဝလိုင်ဂူလေးတစ်ခုလည်းရှိသည်။ နယ်မြေချဲ့ထွင်လာခြင်းနှင့် တောပြုန်းတီးလာမှုတို့ကြောင့် ၁၉၇၃ ခုနှစ်တွင် စုပေါင်းကြိုးပိုင်းအင်တော အဖြစ် ဒေါခူလီ၊ပါဒေါဒူ နှင့် ဒေါပလော်ကလဲကျေးရွာရှိ ကျေးရွာလူကြီးမှခေါ် သဘာဝလိုင်ဂူလေးတစ်ခုလည်းရှိသည်။ နယ်မြေချဲ့ထွင်လာခြင်းနှင့် တောပြုန်းတီးလာမှုတို့ကြောင့် ၁၉၇၃ ခုနှစ်တွင် စုပေါင်း ကြိုးပိုင်းအင်တော အဖြစ် ဒေါခူလီ၊ ပါဒေါဒူ နှင့် ဒေါပလော်ကလဲကျေးရွာရှိ ကျေးရွာလူကြီးမှခေါ် သဘာဝလိုင်ဂူလေးတစ်ခုလည်းရှိသည်။ နယ်မြေချဲ့ထွင်လာခြင်းနှင့် တောပြုန်းတီးလာမှုတို့ကြောင့် ၁၉၇၃ ခုနှစ်တွင် စုပေါင်းကြိုးပိုင်းအင်တော အဖြစ် ဒေါခူလီ၊ ပါဒေါဒူ နှင့် ဒေါပလော်ကလဲကျေးရွာရှိ ကျေးရွာလူကြီးများက ကြိုးပိုင်းတောအဖြစ် သဘောတူလက်မှတ်ရေးထိုးခဲ့ကြသည်။ စုပေါင်းတော အဖြစ် သတ်မှတ်ပြီး ကျေးရွာဖွံ့ဖြိုးတိုးတက်ရေးအတွက် လိုအပ်ပါက အသိပေး ထုတ်ယူ

သုံးစွဲနိုင်ကြောင်း ဒေါ်ခူလီကျေးရွာ၌ ပြုလုပ်သော (၂၅-၆-၁၉၇၈)ရက်စွဲပါ စုပေါင်းအစည်းအဝေး မှတ်တမ်းအရ သိရသည်။

ထိုနည်းတူ ကျေးရွာအနီးပတ်ဝန်းကျင်တလျှောက်ရှိ သက်တမ်းရင့်အပင်များဖြစ်သော မန်ကျီးပင်၊ သပြေပင်၊ လက်ပံပင်၊ ညောင်ပင် နှင့် အခြားသက်တမ်းရင့် အပင်များကို ကျေးရွာပိုင် (ရွာဘုံ) အဖြစ် သတ်မှတ်ပြီး ကျေးရွာဖွံ့ဖြိုးရေးလုပ်ငန်းတွင် အသုံးပြုနိုင်ရန် စီစဉ်ထားရှိခြင်း ဖြစ်သည်။

ထူးခြားချက်မှာ ကျေးရွာပိုင်ဧရိယာအတွင်း ရှိနူး၊ ပရက်ထေ ဆိုသည့် ရှေးဆိုရိုးစကားကို လက်ကိုင်ထားလျက်မည်သူမဆို လွတ်လပ်စွာသွားလာနေထိုင်ပိုင်ခွင့်ရှိပြီး ရွာတွင်းမှမြေတစ်စွန်း တစ်ကွက်မှ ရောင်းချခြင်းမရှိခြင်း နှင့် ကန့်ကွက်ခြင်းမပြုရကြောင်းတို့ကို (၁၅-၇-၂၀၁၅)ရက်နေ့ ဟိုထဲ ခန်းမဆောင်၌ ရွာလုံးကျွတ်သဘောတူလက်မှတ် ရေးထိုးခဲ့ကြပါသည်။

ဒေါ်ပလော်ကလဲကျေးရွာ၏ လမ်းပန်းဆက်သွယ်ရေးကဏ္ဍတွင်မူ ပြည်ထောင်စုပင်ပလမ်းနှင့် ၁ မိုင်ခန့်အကွာတွင် တည်ရှိနေသောကြောင့် ကျေးရွာချင်းဆက်လမ်းမှာ မြေသားလမ်းသာဖြစ်ပြီး ရာသီဥတုပြောင်းလဲမှုအပေါ်မူတည်ပြီး သွားလာရေးအတွက် နှစ်စဉ်နှင့်အမျှ လမ်းတံတားများကို ပြုပြင်နေရပါသည်။ ကျေးရွာကိုယ်တူကိုယ်ထ ဂဝံကျောက်ခင်းလမ်းဖောက်လုပ်ရာမှ ၂၀၁၃ ခုနှစ် တွင် စည်ပင်သာယာရေးဦးစီးဌာနမှ ကျေးရွာချင်းဆက်လမ်းပေ ၁၂၀၀ ကို ကျောက်ချောလမ်းအဖြစ် ဖောက်လုပ်ပေးခဲ့ပါသည်။ ထို့အတူ ၂၀၁၃ ခုနှစ် နောက်ပိုင်းတွင် NGO အဖွဲ့အစည်းများနှင့် ပူးပေါင်းပြီး ရွာတွင်းလမ်းများကို ကျောက်ခင်းလမ်းအဖြစ် ဖောက်လုပ်အကောင်အထည်ဖော်နိုင်ခဲ့ ပါသည်။ သို့သော် အိမ်နီးချင်းရွာများနှင့် ဆက်သွယ်ထားသော လမ်းများမှာမူ မြေသားလမ်းအဖြစ် ရှိနေဆဲဖြစ်ပါသည်။ ကျေးရွာအရှေ့ဘက် ဒေါက်လိုးခူရွာ နှင့် ဆက်သွယ်သောလမ်းတွင် ကွန်ကရစ် တံတားတစ်စင်းကိုလည်းကောင်း၊ ကျေးရွာအတွက် ဟိုထဲ ခန်းမဆောင်တစ်ဆောင်၊စပါးကျိုတစ်လုံး၊ ဘက်စုံကလေးဖွံ့ဖြိုးရေးဂေဟာ မူကြိုကျောင်း နှင့် ကျေးရွာဖွံ့ဖြိုးရေးလုပ်ငန်းများတွင်လည်း NGO အဖွဲ့အစည်းများနှင့် ပူးပေါင်းဆောင်ရွက်နိုင်ခဲ့ပါသည်။

ဒေသတစ်ခုတွင် သက်ရှင်နေထိုင်သော သက်ရှိတစ်စုရှိတိုင်း ၎င်းတို့နှင့် ဆက်နွယ်လေ့ရှိသော ရိုးရာထုံးတမ်းဓလေ့ နှင့် ပွဲလမ်းသဘင်များရှိရာ ဒေါ်ပလော်ကလဲကျေးရွာ၏ နှစ်စဉ်နှစ်တိုင်း ကျင်းပပြုလုပ်လေ့ရှိသော ပွဲများမှာ ဒီးကူပွဲ၊ ခရစ္စမတ်ပွဲ၊ အိမ်သစ်တက်ပွဲ၊ ကောက်သစ်စားပွဲ၊ မိဘပွဲနေ့၊ နာမည်ကင်မွန်းတပ်ခေါ်ပွဲ၊ လက်ထပ်ပွဲ နှင့် သေသူအတွက် ဆုတောင်းပွဲများမှာ အစဉ်အလာအရ ပြုလုပ်သော ပွဲများဖြစ်သည်။ အခါအားလျော်စွာ ဘာသာရေးဆိုင်ရာပွဲများ ကိုလည်း ပြုလုပ်မြဲ ပြုလုပ်ဆဲဖြစ်သည်။

ကယားလူမျိုးများ ဖြစ်သည့်အလျောက် ရိုးရာယဉ်ကျေးမှု ဓလေ့ထုံးတမ်း များကို နက်နက်ရှိုင်းရှိုင်း ပြုလုပ်လေ့မရှိသော်လည်း ဒေါပလော်ကလဲကျေးရွာတွင် ကြက်ရိုးထိုးခြင်း၊ လိပ်ပြာပင့်ခေါ်ခြင်း၊ ဆေးကြောခြင်း နှင့် မကောင်းဆိုးဝါးတားဆီးမောင်းထုတ်ခြင်းတို့တွင် ပြုလုပ်ဆဲဖြစ်သည်။ အသုံးအဆောင်ပစ္စည်းများတွင် ဖျာယက်လုပ်ခြင်း၊ ကြက်ခြင်း၊ ပလိုင်း၊ ဖြင်စောင်၊ လွယ်အိတ် နှင့် ဦးထုတ် ယက်လုပ်ခြင်းတို့လည်း ယနေ့တိုင် အသုံးပြုသူများလည်း ရှိသည်။ ခေတ်ကာလ ပြောင်းလဲလာမှုအလိုက် ဝတ်စားဆင်ယင်မှုတွင် အနည်းငယ်ပြောင်းလဲလာပါ သည်။ တိုးတက်ပြောင်းလဲလာသော ယနေ့ခေတ်ကမ္ဘာကြီး တစ်စိတ်တစ်ဒေသနှင့်အတူ ဒေါပလော်ကလဲကျေးရွာသည်လည်း တိုးတက်ပြောင်းလဲလာဦးမည်ဖြစ်ကြောင်း မှတ်တမ်းတင်အပ် ပါသည်။

ငွေတောင်အုပ်စု/ ဒေါပေါ်ကလဲ ကျေးရွာ ၏ ကျား/ မဆိုင်ရာ ဥစ္စာဓနအဆင့် သတ်မှတ်ခြင်း

ကျေးရွာ။ ဒေါပေါ်ကလဲ ဥစ္စာဓန အဆင့် သတ်မှတ်ချက် အုပ်စု။ ငွေတောင် ရက်စွဲ။ 17.12.2016 ကျား။ ၁၈ မ။ ၂၀			
အဆင့်	စံသတ်မှတ်ချက်	အိမ်ထောင်စဉ်	ရာခိုင်နှုန်း
A	တိုက်ခဲ ပျဉ်တောင် ၊ ယယ် (၅) ဧက နှင့် အထက် ၊ တော်လာဂီ ဧက (၅) ဧက နှင့် အထက် ၊ ခြံ ၊ ကျွေး ဂူ နှင့်	၅	၅.၂၅%
B	တစ်ထပ်တိုက် ၊ ပျဉ်တောင် သွပ်မိုး ၊ ယယ် (၃) ဧက ၊ ကျွေး ဂူ နှင့် ခြံ ၊ ဧက (၃) ဧက နှင့် အထက်	၂၀	၃၇.၀၄%
C	ဝါးထူ သွပ်မိုး ၊ ယယ် (၃) ဧက အောက် ၊ ခြံ	၂၉	၅၃.၇%
	စုစုပေါင်း	၅၄	၉၉.၉၉%

၁၄



# ငွေတောင်ကျေးရွာအုပ်စု၊ ဒေါပေါ်ကလဲကျေးရွာ

ရက်စွဲ ၊ ၁၇.၁၂.၂၀၁၆

ဥစ္စာဓနအဆင့်သတ်မှတ်ခြင်းသုံးသပ်ချက်။

ဒေါပေါ်ကလဲကျေးရွာသည် အိမ်ခြေ(၅၄)အိမ်ရှိပါသည်။ အဆင့်များကို A,B,C ဟုကျေးရွာ လူထုများက သတ်မှတ်ကြပါသည်။ တိုက်ခံပျဉ်ထောင်၊ လယ်(၅)ဧကနှင့်အထက်၊ ထော်လာဂျီ၊ နွား (၅)ကောင်နှင့်အထက်၊ ခြံနှင့် ကိုင်းရှည်ပိုင်ဆိုင်သောအိမ်များကို A ဟုသတ်မှတ်ပါသည်။ A အဆင့် အိမ်ခြေမှာ (၅)အိမ်ရှိပြီး ရာခိုင်နှုန်းအားဖြင့် ၉.၂၅% ရှိပါသည်။ B အဆင့်ရှိ အိမ်များမှာ တစ်ထပ် တိုက်၊ သွပ်မိုးပျဉ်ထောင်အိမ်၊ လယ်(၃)ဧက၊ ကိုင်းရှည်၊ ခြံနှင့် နွား(၃)ကောင်အထက်ပိုင်ဆိုင်သော အိမ်(၂၀)ရှိပါသည်။ ရာခိုင်နှုန်းအားဖြင့် ၃၇.၀၄% ရှိပါသည်။ Cအဆင့်၏ ပိုင်ဆိုင်မှုမှာ ဝါးထရံသွပ် မိုး၊ လယ်(၃)ဧကအောက်နှင့်ခြံကို ပိုင်ဆိုင်ပြီး ရာခိုင်နှုန်း ၅၃.၇% နှင့် အိမ်ခြေ(၂၉)အိမ်ရှိပါသည်။

ဒေါပေါ်ကလဲကျေးရွာသည် နွမ်းပါးသောအိမ်ခြေများပြီး မိုးရာသီတွင် လမ်းပန်းဆက်သွယ် ရေးခက်ခဲ၍ ရွာ၏ဖွံ့ဖြိုးရေးကို ထိခိုက်ပါသည်။

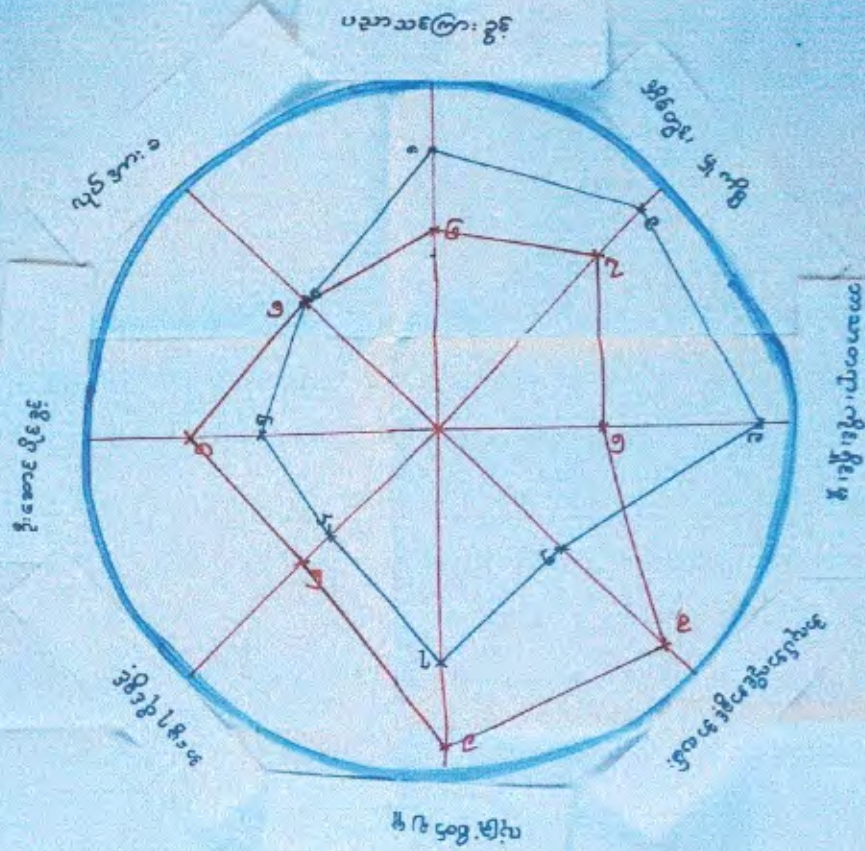
ပါဝင်ဆွေးနွေးသူ ကျား (၁၈) ဦး၊ မ (၂၀) ဦး

ငွေတောင်အုပ်စု/ ဒေါပေါ်ကလဲ ကျေးရွာ ၏ ပင့်ကူအိမ်သုံးသပ် သတ်မှတ်ခြင်း

ပင့်ကူအိမ် သုံးသပ်ခြင်း

ကျေးရွာ။ ဒေါပေါ်ကလဲ ဂျက်ခွဲ။ 18.12.2016 ကျား။ ၃၃  
 အုပ်စု။ ငွေတောင် မ။ ၃၃

— - ကျား  
 မ - —



# ငွေတောင်ကျေးရွာအုပ်စု၊ ဒေါပေါ်ကလဲကျေးရွာ

ရက်စွဲ ၊ ၁၇.၁၂.၂၀၁၆

ပင့်ကူအိမ်သုံးသပ်ချက်။

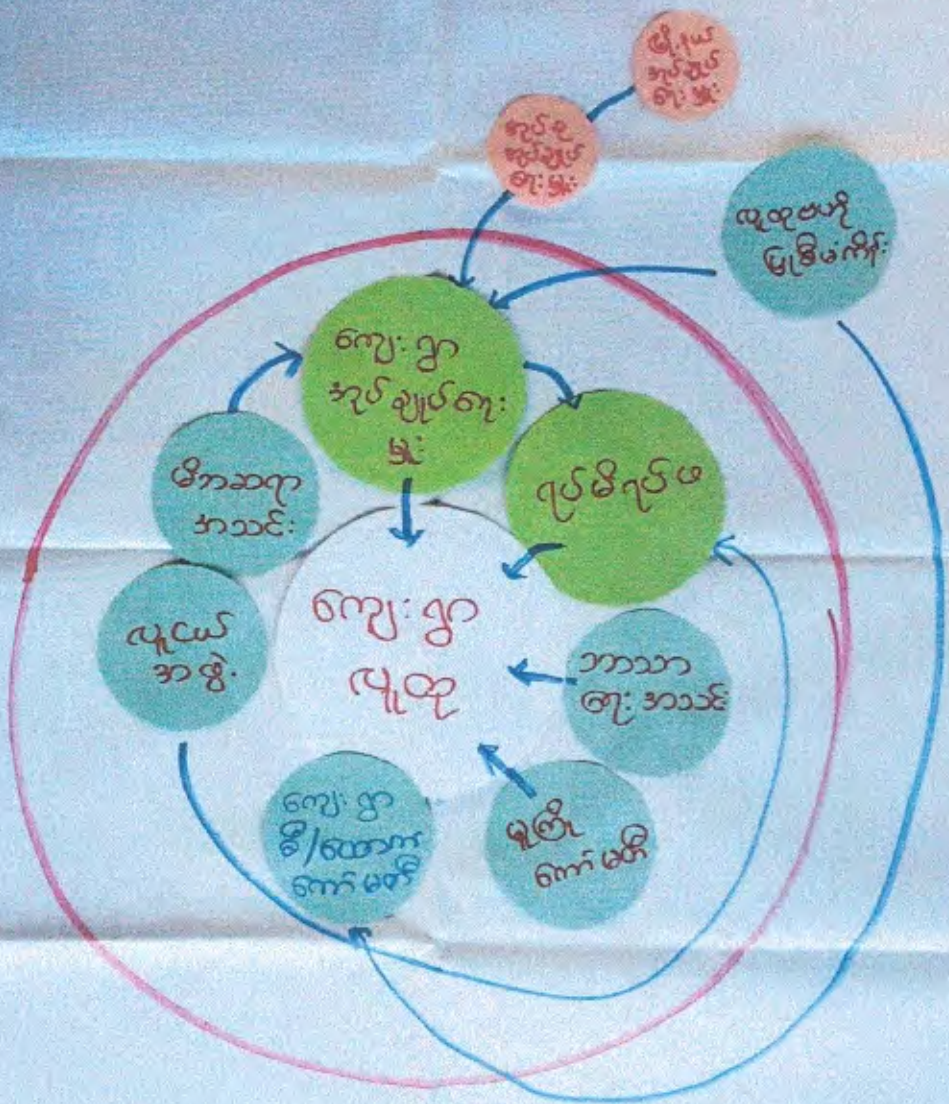
ဒေါပေါ်ကလဲကျေးရွာရှိ အမျိုးသမီးများ၏ ပညာရေး(ပညာသင်ကြားခွင့်)တွင် အမျိုးသားများထက် သာလွန်ပါသည်။ နေ့စားလုပ်အားခတွင် အမျိုးသားနှင့် အမျိုးသမီးများတန်းတူရရှိပါသည်။ တန်းတူရသောအလုပ်များမှာ စပါး၊ ပြောင်းဖူး၊ မြေပဲများပေါင်းလိုက်ခြင်း၊ စပါးရိတ်သိမ်းခြင်းတို့တွင် ဖြစ်ပါသည်။ အိမ်မှုကိစ္စကိ တာဝန်ယူလုပ်ကိုင်ရမည်ဟူသော ရှေးအယူအဆများကြောင့် ဦးဆောင်မှုတွင် အမျိုးသမီးများအားနည်းပြီး အလုပ်အကိုင်အခွင့်အလမ်းများတွင် သားသမီးရေး၊ အိမ်မှုကိစ္စများကြောင့် အမျိုးသားများမှ သာလွန်ပါသည်။ အမွေရပိုင်ခွင့်နှင့် လုံခြုံစိတ်ချမှုတို့တွင် အမျိုးသားများ အနည်းငယ်သာလွန်ပါသည်။

အိမ်မှုကိစ္စများ၊ သားသမီးရေးကိစ္စများကို လုပ်ဆောင်သော်လည်း ဘာသာတရားကိုင်ရှိုင်းမှုတွင် အမျိုးသမီးများသည် အမျိုးသားများထက် သာလွန်ပါသည်။ ဒေါပေါ်ကလဲကျေးရွာရှိ အမျိုးသမီးအများစုမှာ ဦးဆောင်ပိုင်ခွင့်တွင် ပါဝင်မှုမရှိခြင်း၊ ပါဝင်ခွင့်မရှိခြင်း၊ စကားနည်းခြင်း၊ အရှက်ကြီးခြင်းတို့ကြောင့် အမျိုးသားများထက် ပိုအားနည်းပါသည်။

ပါဝင်ဆွေးနွေးသူ ကျား (၁၈)ဦး၊ မ (၂၀)ဦး

အဖွဲ့အစည်း ချိတ်ဆက်မှု အခြေပြု ဝေယျာ:

ကျေးရွာ "ဒေါပေါ်ကလဲ" ချက်စွဲ 18.18.2016 ကျား 23  
 အုပ်စု "ငွေတောင်" မ 23



# ငွေတောင်ကျေးရွာအုပ်စု၊ ဒေါပေါ်ကလဲကျေးရွာ

ရက်စွဲ ၊ ၁၈.၁၂.၂၀၁၆

**အဖွဲ့အစည်းဆိုင်ရာ ချိတ်ဆက်မှုသုံးသပ်ချက်။**

ဒေါပေါ်ကလဲကျေးရွာတွင် အဖွဲ့အစည်းပေါင်း (၇)ဖွဲ့ရှိပါသည်။ ကျေးရွာအုပ်ချုပ်ရေးမှူးနှင့် ရပ်မိရပ်ဖတို့သည် ရွာ၏ သာရေး/နာရေးကိစ္စအဝဝကို ဆောင်ရွက်ကြပါသည်။ မိဘဆရာအသင်းသည် ရွာရှိ ကလေးသူငယ်များ၏ ပညာရေးနှင့် ကျောင်း၏လိုအပ်ချက်များကို ဖြည့်ဆည်းပေးပါသည်။ ဒေါပေါ်ကလဲကျေးရွာသည် ခရစ်ယာန်ရွာဖြစ်ပြီး ကဏ္ဍအလိုက်ဘာသာရေးအသင်းများ ရှိပြီး ဘာသာရေးတွင်သာမကဘဲရွာ၏ ဖွံ့ဖြိုးရေးတွင်လည်း ပါဝင်ကူညီကြပါသည်။ ရွာ၏ လူငယ်အဖွဲ့သည် အလှူမင်္ဂလာဆောင်များ၊ ဘာသာရေးပွဲများနှင့် ဒီးကူပွဲများတွင် တက်ကြွစွာပါဝင်လုပ်ကိုင်ကြသည်။ ရွာတွင် မူကြိုကော်မတီရှိပြီး မူကြိုနှင့်ပတ်သက်သော လုပ်ငန်းများကို လုပ်ဆောင်ကြပါသည်။

ကျေးရွာအုပ်ချုပ်ရေးမှူးသည် အုပ်စုအုပ်ချုပ်ရေးမှူးမှတစ်ဆင့် မြို့နယ်အုပ်ချုပ်ရေးမှူးထံသို့ အုပ်ချုပ်ရေးနှင့်ပတ်သက်သော သတင်းအချက်အလက်များကို အပြန်အလှန်ဖလှယ်ကြပါသည်။ လူထုဗဟိုပြုစီမံကိန်းသည် ဖွံ့ဖြိုးရေးလုပ်ငန်းများကို ရွာတွင်းရှိ ကျေးရွာလူထုမှ ဖွဲ့စည်းထားသော ကျေးရွာ စီ/ထောက်ကော်မတီဝင်များ ပူးပေါင်းဆောင်ရွက်လျက်ရှိပါသည်။

ပါဝင်ဆွေးနွေးသူ ကျား (၂၃)ဦး၊ မ (၂၃)ဦး

ငွေတောင်အုပ်စု/ဒေါပေါ်ကလဲ ကျေးရွာ ၏ ရာသီခွင်ပြ မြေပုံ

		ရာသီခွင်ပြ ပြက္ခဒိန်										ကျား ၁၂၈ မ ၂၀		
ကျေးရွာ - ဒေါပေါ်ကလဲ		အုပ်စု - ငွေတောင်		ရက်စွဲ 17.12.2016										
ခရိုင်	အကြောင်းအရာ	မိုးရွာ	ပူပူ	အေး	မိုး	မိုး	မိုး	မိုး	မိုး	မိုး	မိုး	မိုး	မိုး	မိုး
၁။	ခိုက်ဖျိ/ခိုက်ဖိတ် ကလ													
၂။	သွားဟရင့်ခက်ခဲ ဘောကလ													
၃။	ရေငါဖြစ်ပွားဘော ကလ													
၄။	ပွဲစက်ကျင်းပဘော ကလ													
၅။	အစာစေ့စားပါး ဘောကလ													

# ငွေတောင်ကျေးရွာအုပ်စု၊ ဒေါပေါ်ကလဲကျေးရွာ

ရက်စွဲ ၊ ၁၇.၁၂.၂၀၁၆

ရာသီခွင်ပြ ပြက္ခဒိန်သုံးသပ်ချက်။

ဒေါပေါ်ကလဲကျေးရွာ၏ အဓိကအလုပ်အကိုင်များ စိုက်ပျိုးရေးဖြစ်ပါသည်။ ဧပြီလတွင် လယ်ထဲဆင်းရန်ပြင်ဆင်ကြပြီးမေလတွင် ပျိုးထောင်ကြပါသည်။ အချို့သောလယ်များသည်ဒေါပေါ်ကလဲကန်မှရေကို မရသောကြောင့် မိုးရေကိုသာ အားကိုးရပြီး မိုးရေရရှိသော ဇွန်၊ ဇူလိုင်၊ ဩဂုတ်လများတွင် ပျိုးထောင်ပြီး စိုက်ပျိုးကြပါသည်။ အခြားသော သီးနှံများဖြစ်သော ပြောင်း၊ ပြောင်းကောက်နှင့် မြေပဲများကို စိုက်ပျိုးကြပါသည်။ စက်တင်ဘာ၊ အောက်တိုဘာလများတွင် စပါးများကို ပေါင်းလိုက်ကြပါသည်။ နိုဝင်ဘာလနှင့် ဒီဇင်ဘာလများတွင် စိုက်ပျိုးထားသော သီးနှံများကို ရိတ်သိမ်းကြပါသည်။

ရွာသို့ ရောက်ရှိနိုင်သောလမ်းမှာ မြေသာလမ်းဖြစ်ပြီး ရွာအဝင်နှင့် ရွာတွင်းလမ်း(၂)လမ်း သာ ကျောက်ချောလမ်းဖြစ်သောကြောင့် မိုးများသော ရာသီတွင် ရွာလမ်းများ ပျက်စီးပြီး သွားလာရန်ခက်ခဲပါသည်။ မေလတွင် ဝမ်းပျက်/လျှောရာသီအကူးအပြောင်းကာလဖြစ်သော စက်တင်ဘာ၊ အောက်တိုဘာလများတွင် နှာစေးချောင်းဆိုးများ ဖြစ်တတ်ကြပါသည်။ ဇန်နဝါရီလ၊ ဖေဖော်ဝါရီလများတွင် မင်္ဂလာဆောင်ကြပါသည်။ မတ်လတွင် ဘာသာရေးပွဲများ စက်တင်ဘာလတွင် ဒီးကူပွဲနှင့် ဒီဇင်ဘာလတွင် ခရစ္စမတ်ပွဲကို ကျင်းပကြပါသည်။ အချို့သော အိမ်ထောင်စုများမှာ မိသားစုများပြီးလယ်ဧကနည်းသောကြောင့် ဝမ်းရေးအတွက် အခက်အခဲရှိပါသည်။ အစာရေစာရှားပါးသော ကာလမှာ ဇွန်၊ စက်တင်ဘာနှင့် အောက်တိုဘာလများ ဖြစ်ကြပါသည်။

ပါဝင်ဆွေးနွေးသူ ကျား (၁၈) ဦး၊ မ (၂၀) ဦး

ငွေတောင်အုပ်စု/ဒေါပေါ်ကလဲ ကျေးရွာ စီမံကိန်းအထောက်အကူပြုကော်မတီများ

စဉ်	မိ/ထောက် ရက်မတီ ဝင်များ	ဂုဏ်:	အမည်	မှတ်ချက်
၁။	မိထောက် ဥက္ကဋ္ဌ	ဥက္ကဋ္ဌ	ဦးထို: ဂုဏ်	
		ဥက္ကဋ္ဌ	ဒေါ်အေ ဇာ	
၂။	ဝယ်ယူရေးဆပ် ရက်မတီ	ဥက္ကဋ္ဌ	ဒေါ် ဒီဒီ: လျာ	
		အဖွဲ့ဝင်	ဦး ဌာ: ဂုဏ်	
		။	ဦး တို့မာ: ငို	
၃။	စောင့်ကြည့်ကြီး ကြပ်ရေးဆပ် ရက်မတီ	ဥက္ကဋ္ဌ	ဦး ကေ: ဂုဏ်	
		အဖွဲ့ဝင်	ဦး ပလျာ: ဂုဏ်	
		။	ဒေါ် အနီ: ရှေ့လာ	
၄။	ယဉ်ပတ်ရေး ခွင့်ပြု ဖြန့်ဝိန်းသိမ်းရေး ဆပ်ရက်မတီ	ဥက္ကဋ္ဌ	ဦး ထို: ဂုဏ်	
		အဖွဲ့ဝင်	ဦး ဇာ ဂုဏ်	
		။	ဒေါ် ဗျာ: မာ	
၅။	ကျေးဌာ စာရင်း ကိုင်	အဖွဲ့ဝင်	ဒေါ် ငွေ: မိုး	
၆။	ဝေဖန် အကြံပြု ဖြေ ရှင်းရေးဆပ်ရက် မတီ	အဖွဲ့ဝင်	ဦး ဒီ ဂုဏ်	
		။	ဒေါ် ညေ: မာ	
၇။	ကျေးဌာ စေတနာ ဝန်ထမ်း	အဖွဲ့ဝင်	ဦး ပလျာ:	
		။	ဒေါ် ကေ: မာ	





ငွေတောင်ကျေးရွာအုပ်စု၊ ဒေါပေါ်ကလဲကျေးရွာ  
လူထုဗဟိုပြုစီမံကိန်း၊ ကျေးရွာကော်မတီဝင်မှတ်တမ်း

ကျေးရွာ ကော်မတီများ စာရင်း

ကျေးရွာ- ဒေါ်ပဏာကလ

ကျေးရွာ အုပ်စု - ၆၆၆၀၀၁၆

စဉ်	ကော်မတီအမည်	အမည်	အသက်	ရာထူး	မှတ်ပုံတင်နံပါတ်	ဖုန်း	လက်မှတ်
၁။	ကျေးရွာဦး/ဝေတာက	ဦးထိုးရှယ်	၄၄	ဥက္ကဋ္ဌ	၀၂၂၁၁၀	၀၉၄၅၄၆၄၅၀၀၇	
၂။	။	ဒေါ်ဆုမာ	၃၅	။	၂/၃၆၁၀(နိုင်) ၀၃၄၁၅၉	၀၉ ၇၈၇၀၇၁၂၁၂၃	
၃။	ထင်ယုစူးဆပ်ကော်မတီ	ဒေါ်စိစိယာ	၃၀	ဥက္ကဋ္ဌ	၀၃၃၄၁၆၇၇		
၄။	။	ဦးစားရှယ်	၃၂	အဖွဲ့ဝင်	၂/၃၆၁၀(နိုင်) ၀၃၄၁၅၉	၀၉ ၂၆၅၂.၁၁၀၆၁	
၅။	။	ဦးတို့မားရီ	၃၀	။	၂/၃၆၁၀(နိုင်) ၀၄၂၄၄၄	၀၉	
၆။	ဆောင်ရွက်ကြီးကြပ်ရေး	ဦးစောရှယ်	၃၉	ဥက္ကဋ္ဌ	၂/၃၆၁၀(နိုင်) ၀၂၅၃၁၉		
၇။	။	ဦးပယျားရှယ်	၅၄	အဖွဲ့ဝင်	၂/၃၆၁၀(နိုင်) ၀၀၄၃၀၂	၀၉ ၃၃၁၇၆၈၂၄	
၈။	။	ဒေါ်အင်းဇေယျာ	၄၃	။	၂/၃၆၁၀(နိုင်) ၀၃၁၅၄၅	၀၉ ၃၃၁၇၆၀၂၃	
၉။	လှိုင်ပတ်စရီဒ်ဖြူဖြူ	ဦးဖိုးရှယ်	၄၄	ဥက္ကဋ္ဌ	၂/၃၆၁၀(နိုင်) ၀၀၂၁၄၈		
၁၀။	။	ဦးမာရှယ်	၃၀	အဖွဲ့ဝင်	၂/၃၆၁၀(နိုင်) ၀၁၅၈၃၃	၀၉ ၇၇၄၅၁၄၈၇၃	
၁၁။	။	ဒေါ်ဗွားမာ	၄၃	။	၂/၃၆၁၀(နိုင်) ၀၀၀၄၅၀		
၁၂။	ကျေးရွာအုပ်စုရင်းကိုင်	ဒေါ်ဌေးမိုး	၂၈	အဖွဲ့ဝင်	၂/၃၆၁၀(နိုင်) ၀၄၁၅၉၅	၀၉ ၄၅၆၄၅၅၆၄၃	
၁၃။	ထွန်းအလှဖြူဖြူရှင်းရှင်း	ဦးစိရှယ်	၅၀	အဖွဲ့ဝင်	၂/၃၆၁၀(နိုင်) ၀၀၄၄၇၄	၀၉ ၄၆၃၆၀၂၀၄၂	
၁၄။	။	ဒေါ်ဇေယျာမာ	၄၈	။	၂/၃၆၁၀(နိုင်) ၀၀၄၄၄၂		
၁၅။	ကျေးရွာဝေတာကုန်ထမ်း	ဦးပကူး	၂၁	အဖွဲ့ဝင်	၂/၃၆၁၀(နိုင်) ၀၅၄၁၀၁	၀၉ ၄၇၄၅၁၈၃၅၆	
၁၆။	။	ဒေါ်စောမာ	၃၁	။	၂/၃၆၁၀(နိုင်) ၀၃၇၂၉၈	၀၉ ၄၇၄၅၁၈၃၅၆	

၄

# PRA EXERCISES



ရွှေတောင်အုပ်စု / ဒေါ်ပေါ်ကလဲ ကျေးရွာ ၏ ကျား / မဆိုင်ရာ အရင်းအမြစ် ထိန်းချုပ်မှု အဆင့် သတ်မှတ်ခြင်း



ငွေတောင်အုပ်စု/ဒေါက်လုံးစုကျေးရွာကျား/မများဆိုင်ရာ ပြဿနာ/အခက်အခဲများ  
ဖော်ထုတ်ခြင်း



ငွေတောင်အုပ်စု/ဒေါပေါ်ကလဲ ကျေးရွာကျား/မများဆိုင်ရာ မျှော်မှန်းချက် ဖော်ထုတ်ခြင်း

ဒေါပေါ်ကလဲ	
<p>အမျိုးသားများမှ တင်ပြသော ကျေးရွာ မျှော်မှန်းချက်</p>	<p>အမျိုးသမီးများမှ တင်ပြသော ကျေးရွာ မျှော်မှန်းချက်</p>
၄. နှစ်အတွင်း အိမ်တိုင်း အုပ်စုတစ်စုလုံးအတွက်	သွက်လက်ထက်ဖြတ်ပြီး အစဉ်အတိုင်း
တိုးတက်စေရန်အတွက်	အမျိုးသားတစ်ဦးလျှင်
ဆေးစားခန်း ခြံလှဆောင်	ရွာလုံး ကွက်စည်းပုံရေးဆွဲ
ကာသာစား နိုင်ဆိုင်ရမည်	ဗဟုသုတ တိုးမြှင့်ရေးဆွဲ
ကာသာစားထပ်မံ သုံးစွဲနိုင်ရမည်	တောင်ပိုင်းပျံ့နှံ့ရေးဆွဲ
ရွာတွင် နေထိုင်သူများအတွက် ဆေးစားခန်း ဖွဲ့စည်းဆောင်ရွက်	ကျေးရွာအတွင်း နှစ်သွားလာရေးဆွဲ
ဆေးစားခန်း ဖွဲ့စည်းလှဆောင်	အစဉ်အတိုင်း စစ်ဆေးဆောင်ရွက်ပေးရမည်
ပရိတ်ကျော် ရွာအတွင်းပျံ့နှံ့	ရွာ၊ မတော်စု အစရှိ အရေးရှေ့ရေးဆွဲ
ဆေးစားခန်း တည်ဆောက်	ပညာရေး နှင့် နားဆေးရေး ဖွဲ့စည်းလှဆောင်
အိမ်ထောင်စုတိုင်းတွင် တိုးတက်မှု	
ရွာလုံးအတွက် ကာသာစား ဖွဲ့စည်းဆောင်ရွက်	

ကျေးဇူး ဝမ်းသာစေ

ဒို့.စ.လေ့လာရေး ဦးစီးဌာန

အုပ်စု၊ ရွှေကောင်

ရက်စွဲ - 18.12.2020

ကျား၊ ၇၃

မ၊ ၇၃

စဉ်	ကျေးဇူးအတွက် ဒို့.စ. လေ့လာရေး ဦးစီးဌာန	အဆိုပြုသူ (ကျား / မ)	အထောက်အထား ဒို့.စ.လေ့လာရေး ဆိုင်	အဆိုပြုသူ၏ နာမည်	အထောက်အထား ပုံစံ ဒို့.စ.လေ့လာရေး
၁.	တစ်စုံတစ်ရာ ပြုပြင်ခြင်း	ကျား + မ	၇		
၂.	ရွာတွင် လမ်း (ကျောက်ကျောက်)	'	၈		
၃.	အိမ်အတွင်း အမှတ်ပေးခြင်း	'	၉		
၄.					
၅.					

ငွေတောင်အုပ်စု/ ဒေါပေါ်ကလဲ ကျေးရွာ ဖွံ့ဖြိုးရေးလုပ်ငန်းများအတွက် PRA ဆွေးနွေးခြင်း





ငွေတောင်အုပ်စု/ ဒေါပေါ်ကလဲ ကျေးရွာ ဖွံ့ဖြိုးရေးလုပ်ငန်းများအတွက် PRA ဆွေးနွေးခြင်း





ပုံစံ - ၈ - ၁ ကျေးရွာအခြေခံအချက်အလက်များ (Form PC 1)

လမ်းညွှန်ချက်၊ လူထုစည်းရုံးရေးမှူးသည် ဤအချက်အလက်များကို လူထုစည်းရုံးရေးမှူးသည်	ကျေးရွာတစ်ရွာသို့ ကျေးရွာ ခေါင်းဆောင်များအား စီမံကိန်း မိတ်ဆက်အစည်းပေးမတိုင်မီတောင်းခံရမည်။ ဤအချက်အလက် များအား စစ်ဆေးပြီး မှန်ကန်အောင်ပြုလုပ်ရမည်။ ဤအချက်အလက် ထဲသို့ Tablets မှ တဆင့် ဖြည့်သွင်းရမည်။	ပထမဆုံးမိတ်ဆက်ရေး ကျေးရွာအချက်အလက်များကို စီမံကိန်းမိတ်ဆက်အစည်းပေးတွင် မှန်ကန်အောင်ပြုလုပ်ရမည်။ ဤအချက်အလက် ထဲသို့ Tablets မှ တဆင့် ဖြည့်သွင်းရမည်။	သွားရောက်သောအခါ တောင်းခံရသည်။ စီမံကိန်းမိတ်ဆက်အစည်းပေးတွင် ဤအချက်အလက် ထဲသို့ Tablets မှ တဆင့် ဖြည့်သွင်းရမည်။
ကျေးရွာအုပ်ချုပ်ရေးမှူး အမည် ဦးကျော်ဝင်း	ကျေးရွာအုပ်ချုပ်ရေးမှူး၏ ဖုန်းနံပါတ် ၀၇၄၂၅၈၅၃၃၄၉	လူထုစည်းရုံးရေးမှူး၏ အမည် စောအုတ်းခထကောင်စုဇော်	
ပြည်နယ်၊ ဇိုင်းဒေသကြီး၊ ကယားပြည်နယ်၊ ဇိုင်းဒေသကြီး၊ ကယားပြည်နယ်	ကျေးရွာအုပ်စု ၆၄၆၈၀၀	ကျေးရွာ ၆၅၂ ပရော်ကယ်	

လူဦးရေ	အိမ်ထောင်စုအရေအတွက်	ကိုးကွယ်သည့်ဘာသာ	အိမ်ထောင်စုအရေအတွက်
လူမျိုးစု (၁) ----- ကယား	၅၆	ဘာသာ (၁) ----- ချစ်ယာန်	၅၆
လူမျိုးစု (၂) -----		ဘာသာ (၂) -----	
လူမျိုးစု (၃) -----		ဘာသာ (၃) -----	
လူမျိုးစု (၄) -----			
လူမျိုးစုရော -----		ဘာသာရော -----	
	အရေအတွက်	ကျား	မ
မသန်စွမ်းသူများ	၁	၁	-
သက်ကြီးရွယ်အိုများ (၆၅ နှစ် နှင့် အထက်)	၈၄	၂	၁၂
စစ်ဘေးရှောင်			

	အမျိုးသား (အရေအတွက်)	အမျိုးသမီး (အရေအတွက်)
လူဦးရေ		
လူမျိုးစု (၁) ----- ကယား	၁၄၀	၁၃၆
လူမျိုးစု (၂) -----		
လူမျိုးစု (၃) -----		
လူမျိုးစု (၄) -----		
လူမျိုးစု (၅) -----		
အိမ်ထောင်စဦးစီး	၄၂	၁၄



(ခ) အခြေခံအဆောက်အအုံ အသုံးအဆောင်များ

စာသင်ကျောင်း	အမှတ် ခြင်ပါ	ကျန်းမာရေး	အမှတ် ခြင်ပါ	ဘာသာရေး အဆောက် အအုံများ	အမှတ် ခြင်ပါ
အထက်တန်းကျောင်း	<input type="checkbox"/>	ဆေးရုံ	<input type="checkbox"/>	ဇေတီ	<input type="checkbox"/>
အလယ်တန်းကျောင်း	<input type="checkbox"/>	ကျန်းမာရေးဌာန	<input type="checkbox"/>	ဘုန်းကြီးကျောင်း	<input type="checkbox"/>
မူလတန်းကျောင်း	<input checked="" type="checkbox"/>	ကျန်းမာရေးဌာနခွဲ	<input type="checkbox"/>	ဟိန္ဒူဘုရားကျောင်း	<input type="checkbox"/>
မူကြိုကျောင်း	<input checked="" type="checkbox"/>	ဆေးပေးခန်း	<input type="checkbox"/>	ခရစ်ယာန်ကျောင်း	<input checked="" type="checkbox"/>
အခြား	<input checked="" type="checkbox"/>	အခြား	<input type="checkbox"/>	ဗလီ	<input type="checkbox"/>
				အခြား	<input type="checkbox"/>
မှတ်ချက် ခန်းမဆောင်		မှတ်ချက်		မှတ်ချက်	

(ဂ) ကျွမ်းကျင်သူများမှတ်တမ်း (ကျေးရွာတွင်နေထိုင်သော သို့မဟုတ် တခြားရွာမှလာရောက်သော ကျွမ်းကျင်သူများ)

(၁) စာသင်ကျောင်း			(၂) ကျန်းမာရေး			(၃) လက်မှုပညာရှင်		
	ရွာတွင်နေ ထိုင်သူ	အခြားရွာမှ လာသူ		ရွာတွင်နေ ထိုင်သူ	အခြား ရွာမှ လာသူ		ရွာတွင် နေထိုင်သူ	အခြားရွာ မှလာသူ
မူလတန်းပြဆရာ/မ	<input checked="" type="checkbox"/>	<input checked="" type="checkbox"/>	ဆရာဝန်	<input type="checkbox"/>	<input type="checkbox"/>	လက်သမား	<input checked="" type="checkbox"/>	<input type="checkbox"/>
အထက်တန်းပြဆရာ/မ	<input type="checkbox"/>	<input type="checkbox"/>	လက်ထောက် ကျန်းမာရေးပျား	<input type="checkbox"/>	<input type="checkbox"/>	ပန်းရံ	<input checked="" type="checkbox"/>	<input type="checkbox"/>
အလယ်တန်းပြဆရာ/မ	<input type="checkbox"/>	<input type="checkbox"/>	အမျိုးသမီးကျန်းမာရေး ဆရာမ	<input type="checkbox"/>	<input type="checkbox"/>	လျှပ်စစ်ကျွမ်းကျင်၊ မီးသမား	<input type="checkbox"/>	<input type="checkbox"/>
မူကြိုဆရာ/မ	<input checked="" type="checkbox"/>	<input type="checkbox"/>	သားဖွားဆရာမ	<input type="checkbox"/>	<input type="checkbox"/>	ခရိုင်ကုသဝယ်သူ	<input checked="" type="checkbox"/>	<input type="checkbox"/>
အခြား	<input type="checkbox"/>	<input type="checkbox"/>	ပြည်သူ့ကျန်းမာရေးလုပ်သား	<input type="checkbox"/>	<input type="checkbox"/>	စက်ပြင်ဆရာ	<input checked="" type="checkbox"/>	<input type="checkbox"/>
မှတ်ချက်			မှတ်ချက်			မှတ်ချက်		

(ဃ) ကျေးရွာသို့ ရောက်ရှိနိုင်သည့် လမ်းအခြေအနေ / ကျေးရွာတစ်ရွာသည် ၎င်း၏ ကျေးရွာအုပ်စုနှင့် ဆက်သွယ်ထားသော လမ်းအခြေအနေ (အောက်ပါတို့ကိုပိုင်းပါ)

ကျောက်ကြမ်းလမ်း      ကတ္တရာလမ်း      ကွန်ကရစ်လမ်း      မော်တော်ဆိုင်ကယ်လမ်း  
 ကျောက်ခင်းလမ်း      မြေသားလမ်း      လူသွားလမ်း      အခြား \_\_\_\_\_



(င) ကျေးရွာဖွံ့ဖြိုးမှုစီမံချက်

(၁) လူထုဝန်ထမ်းချုပ်စီမံကိန်းမတင်မီ ဤကျေးရွာတွင်ကျေးရွာဖွံ့ဖြိုးမှု စီမံချက်ရှိခဲ့ပါသလား?

ပိုင်ပါ  
ရှိပါသည်/မရှိပါ/မသိပါ

(၂) ရှိခဲ့ပါလျှင် ဤစီမံချက်ကို မည်သည့် ခုနှစ်တွင်ပြင်ဆင်ခဲ့ပါသနည်း?

၂၀၁၀  
နှစ်-----/မသိပါ

(၃) ဤစီမံချက်ကို မြို့နယ်မှအတည်ပြုခဲ့ပါသလား?

ပြုခဲ့ပါသည်/မပြုခဲ့ပါ /မသိပါ

(စ) ခရီးအကွာအဝေး

(၁) ဤကျေးရွာ၏ဗဟိုမှ ၎င်းကျေးရွာအုပ်စု၏ဗဟိုအထိ ခရီးပိုင်မည်မျှကွာဝေးသနည်း? ပိုင်---၅---/မသိပါ

(၂) ဤကျေးရွာမှ ၎င်းကျေးရွာအုပ်စုဗဟိုအထိ သွားလာရာတွင်ကြာမြင့်သည့်အချိန်။

၂၅ မိနစ်

ခြောက်သွေ့ရာသီတွင်ကြာချိန်----- ထော်လာဂျီ/မော်တော်ဆိုင်ကယ်/ခြေလျှင်/လား/မော်တော်ဘုတ်/  
အခြား-----

မိုးရာသီတွင်ကြာချိန်----- ၂၅ မိနစ် ထော်လာဂျီ/မော်တော်ဆိုင်ကယ်/ခြေလျှင်/လား/မော်တော်ဘုတ်/  
အခြား-----

(ဆ) ပတ်ဝန်းကျင်ဆိုင်ရာ သဘာဝဘေးအန္တရာယ်

ဤကျေးရွာတွင် ရေကြီးခြင်းကဲ့သို့ သဘာဝဘေးအန္တရာယ်ကျရောက်ဖူးခြင်း ရှိပါသလား။

မရှိပါ     ရှိပါသည်    ရှိလျှင်ဖော်ပြပါ -----

(ဇ) ကျေးရွာတွင် ဇွဲစည်းထားသော အဖွဲ့အစည်းများ

လူထုဝန်ထမ်းချုပ်စီမံကိန်းမတင်မီ ဤကျေးရွာတွင် ကျေးရွာဖွံ့ဖြိုးရေးအတွက် အစိုးရ (သို့) ရွာသားများကိုယ်တိုင်(သို့) စီမံကိန်းတစ်ခုခုမှ ဇွဲစည်းထားသည့် အဖွဲ့အစည်းများရှိပါသလား။

(၁) -----

(၂) -----

ကျေးရွာခေါင်းဆောင်

အမည် ဦး ဇော်ဝင်း

လက်မှတ် [Signature] ဇန.စွဲ ၁၇.၁၂.၂၀၁၆

လူထုစည်းရုံးရေးမှူး

အမည် အောင်ဆန်းစု

လက်မှတ် [Signature] ဇန.စွဲ ၁၇.၁၂.၂၀၁၆



ပုံစံ - ၀-၂ - စီမံကိန်းစက်ဝန်းအမျိုးအစား (PC 2)

လမ်းညွှန်ချက်၊ သက်ဆိုင်ရာလူထုစည်းရုံးရေးမှူး၊ လက်ထောက်နည်းပညာနည်းပညာမှူးများမှ စီမံကိန်းစက်ဝန်းအဆင့်တစ်ခုစီပြီးစီးတိုင်း ကျေးရွာနှင့် ကျေးရွာအုပ်စုအတွက် ဤပုံစံကို ဖြည့်သွင်းရမည်။

စည်းရုံးရေးမှူး/ဝန်ထမ်း အမည် **စောအောင်၊ ဓဝဝကျောင်း၊ ဂလ**

နေ့စွဲ **18.12.2016** စက်ဝန်းအားအမှတ်ခြိပ်ပါ  စက်ဝန်း(၁)  စက်ဝန်း(၂)  စက်ဝန်း(၃)  စက်ဝန်း(၄)

ပြည်နယ်/တိုင်း **ကယား**၊ မြို့နယ် **ဒီးဒေါဒါ**၊ ကျေးရွာအုပ်စု **ဖွဲ့စေတင်**၊ ကျေးရွာ **ဝဒါ၊ ဝဟ်ကလ**

စီမံကိန်းဆောင်ရွက်မှုအဆင့်များ	နေ့စွဲ		အစည်းအဝေးတွင်တက်ရောက်သူအရေအတွက်			
	စတင်သည့်နေ့	ပြီးဆုံးသည့်နေ့	အမျိုးသားအရေအတွက်	အမျိုးသမီးအရေအတွက်	အိမ်ထောင်စုအရေအတွက်	လူမျိုးစုတက်ရောက်သူအရေအတွက်နှင့် လူမျိုးစုအမည်
၁။ ကျေးရွာစီမံကိန်း မိတ်ဆက်အစည်းအဝေး	17.12.16	17.12.16	၁၈ ဦး	၂၀ ဦး	၃၈	ကယား ၃၈ 
၂။ ကျေးရွာဖွံ့ဖြိုးရေး စီမံချက်ရေးဆွဲခြင်း အစည်းအဝေး	18.12.16	18.12.16	၂၃ ဦး	၂၃ ဦး	၄၆	ကယား ၁ ၄၆
၃။ ကျေးရွာအုပ်စု လုပ်ငန်းဆုံးဖြတ်ချက်ချသည့် အစည်းအဝေး	13.1.2017	13.1.2017	၃၄ ဦး	၂၁ ဦး	၅၅	ကယား 1၅၊ ကလေး ၃ ဗမာ 15၊ ကယား 16 ဝဏ္ဏား 1၊ ကျွဲ 1
၄။ မြို့နယ်အဆင့် စီမံကိန်းရေးဆွဲရေးနှင့် အကောင်အထည်ဖော်ရေးကော်မတီ၏ စီမံကိန်း သုံးသပ်မှု အစည်းအဝေး			မလို	မလို	မလို	မလို
၅။ မြို့နယ် စီမံကိန်းရေးဆွဲရေးနှင့် အကောင်အထည်ဖော်ရေး ကော်မတီ၏ဆုံးဖြတ်မှုကို ရွာသို့ အသိပေး အကြောင်းကြားသည့် အစည်းအဝေး						 

၃၅

၅၆၁



၆။ စီမံကိန်းလုပ်ငန်းခွဲစီမံချက်ရေးဆွဲခြင်း အစည်းအဝေး						
၆.၁။ စီမံကိန်းလုပ်ငန်း အကောင်အထည်ဖော် ရေးအစီအစဉ် ရေးဆွဲခြင်း						
၆.၂။ ဝယ်ယူရေးအစီအစဉ် ရေးဆွဲခြင်း						
၆.၃။ ဘဏ္ဍာရေးကုန်ကျမှု လျာထားအစီအစဉ် ရေးဆွဲခြင်း						
၆.၄။ ပြင်/ထိန်းအစီအစဉ် ရေးဆွဲခြင်း						
၇။ စီမံကိန်းလုပ်ငန်းခွဲ တိုးတက်မှု စောင့်ကြည့် အစည်းအဝေး						
၇.၁။ အစည်းအဝေး ပထမအကြိမ်						
၇.၂။ အစည်းအဝေး ဒုတိယအကြိမ်						
၇.၃။ အစည်းအဝေး တတိယအကြိမ်						
၈။ စီမံကိန်းလုပ်ငန်းခွဲ အပြီးသတ်စစ်ဆေးခြင်း အစည်းအဝေး						
၉။ လူထုစစ်ဆေးခွဲအစည်းအဝေး						

၅၆



ပုံစံ - ၈ - ၃ ကျေးရွာဖွံ့ဖြိုးရေး ဦးစားပေးအစီအစဉ် (Form PC 3)

လမ်းညွှန်ချက်၊ အဆင့်(၃) ကျေးရွာဖွံ့ဖြိုးရေးအစီအစဉ်အပေး ပြီးဆုံးသောအခါ ကျေးရွာစီမံကိန်း အထောက်အကူပြု ကော်မတီသည် လူထုစာတိုပြုစီမံကိန်းအကူအညီဖြင့် ဤပုံစံကိုပြည့်စုံအောင် ဖြည့်သွင်းရမည်။

လူထုစာတိုပြုစီမံကိန်း/ဝန်ထမ်း အမည် **ရွှေအောင် ဦး**၊ **ဝေဇာ**၊ **ဝေဇာ**။

နေ့စွဲ **18.12.2016** စက်ဝန်းအား အမှတ်ခြစ်ပါ (✓) □ စက်ဝန်း(၁)  စက်ဝန်း(၂) □ စက်ဝန်း(၃) □ စက်ဝန်း(၄)

ပြည်နယ်/တိုင်း ဇနား၊ **ဦးစွဲအဖွဲ့**၊ ကျေးရွာအုပ်စု **ရွှေတောင်**၊ ကျေးရွာ **ရွှေပဒါ**၊ **ရွှေပဒါ**။

က၊ အခက်အခဲအတားအဆီးများအားဆွေးနွေးခြင်း - ယခုလက်ရှိအခြေအနေတွင် ဤကျေးရွာဖွံ့ဖြိုးတိုးတက်ရေးအတွက် အဓိက အခက်အခဲအတားအဆီးများသည် မည်သည့်အရာဖြစ်ပါသနည်း။ (အမျိုးသား/သမီး အနည်းဆုံးအခက်အခဲ ၅ ခုစီဖော်ပြပါ)

အမျိုးသား အဖွဲ့မှ တင်ပြသောအခက်အခဲအတားအဆီးများ	အမျိုးသမီး အဖွဲ့မှ တင်ပြသောအခက်အခဲအတားအဆီးများ
၁ ပညာရေး အားနည်းသော	၁ စားဝတ်နေရေး ဖူလုံမှုမရှိခြင်း
၂ ဖူးပေါင်း ပါဝင် များနည်းတာ	၂ ခရီးရုံ ဖြစ်ပေါ်ခြင်း
၃ ဖမ်းမကောင်းသော အခက်အခဲ	၃ ဗဟုသုတ နည်းပါးခြင်း
၄	၄ တစ်ဦးနှင့် တစ်ဦး သဘောထား မတူညီတာ
၅	၅ အချိန်မပေး ခိုင်တာ

ခ၊ မျှော်မှန်းခြင်း - နောင်လာမည့် (၅) နှစ် အတွင်း ကျေးရွာဖွံ့ဖြိုးရေး မျှော်မှန်းလျာထားချက်များအား တင်ပြပါ။

အမျိုးသားအဖွဲ့မှ တင်ပြသောမျှော်မှန်းချက်များ	အမျိုးသမီးအဖွဲ့မှ တင်ပြသောမျှော်မှန်းချက်များ
၁ တိုးတက်သော ဖွံ့ဖြိုးမှုမရှိ	၁ စားဝတ်နေရေး ဖူလုံမှုမရှိ
၂ ရွာတွင်း ဖမ်း(ကျောက်ရွာ)	၂ ရွာလုံး ကျွတ်ခန်း လုံး ကျွတ်ခန်း
၃ ရွာလမ်း ဖြစ်ရမည်	၃ ဗဟုသုတ တိုးပွားရေးမရှိ
၄ စားဝတ်နေရေး ဖူလုံမှုမရှိ	၄ ကျွတ်ခန်း မကောင်းခြင်း
၅ ရွာလမ်းအထက် သူတို့ လာမည်	၅ တစ်ဦးထက် တစ်ဦး လာမည်

ဂ၊ လူထုစီမံကိန်း၏ လာမည့် (၄) နှစ်အတွက် အကျိုးပင်သော ဦးစားပေး ဖွံ့ဖြိုးတိုးတက်မှု လုပ်ငန်း အစီအစဉ်များအားဖော်ပြပါ။

အဆင့်	ကျေးရွာအတွက် ဦးစားပေး ဖွံ့ဖြိုးတိုးတက်မှု လုပ်ငန်းစဉ်များ	အဆိုပြုသူ (အမျိုးသားများ/ အမျိုးသမီးများ/ အမျိုးသား+ အမျိုးသမီး)	ခန့်မှန်းကုန်ကျ စရိတ်	အကျိုးခံစားခွင့်ရှိသူ ခန့်မှန်းခြေ အရေအတွက်
၁	တံတားဖြူဖြူခြင်း	က+မ (၃)		၂၇၆
၂	ရွာတွင်း ဖမ်း(ကျောက်ရွာ)	က+မ (၂)		၂၇၆
၃	ခန်းမအောင်ခြင်း	က+မ (၁)		၂၇၆
၄	ကန်ခြင်း			
၅				



လူထုဗဟိုပြု စီမံကိန်း၊ စီမံကိန်းလက်ခွဲ အပိုင်း - (၃) - ၂၉.၁၀.၂၀၁၆

ဃ။ လူထုစီမံကိန်း၏ လာမည့် (၄) နှစ်အတွက်အကျိုးမပင်သော ဦးစားပေး ဖွံ့ဖြိုးတိုးတက်မှု လုပ်ငန်း အစီအစဉ်များအားဖော်ပြပါ။

အဆင့်	ကျေးရွာအတွက် ဦးစားပေး ဖွံ့ဖြိုးတိုးတက်မှု လုပ်ငန်းစဉ်များ	အဆိုပြုသူ (အမျိုးသားများ/ အမျိုးသမီးများ/အမျိုးသား+ အမျိုးသမီး)	အခန်းကဏ္ဍ
၁			
၂			
၃			
၄			
၅			
၆			
၇			
၈			
၉			
၁၀			
၁၁			
၁၂			

ဥက္ကဋ္ဌ ၊ ကျေးရွာစီမံကိန်းအထောက်အကူပြုကော်မတီမှ အတည်ပြုသည်။

အမည် ဒေါ်ဆုခင် လက်မှတ် [Signature] ရက်စွဲ ၁၇.၁.၂၀၁၇



# ဒေါ်ခင်မာမာ ၊ ရွှေစာင်အုပ်စု

နောက်ဆက်တွဲ(၄) ခြားနားသောအပိုင်းများအတွက် ဦးစားပေးဖွဲ့ ဖြိုးရေးလုပ်ငန်းစဉ်

အနှစ်ချုပ်

မူရင်းသည်အား VPSC တွင်ထားရှိရပါမည်၊ အခြားဌာနများနှင့် ညှိနှိုင်းရန်အတွက် မိတ္တူအား TPIC သို့ပို့ရပါမည်၊ MIS data အနေဖြင့် သွင်းရန် မလိုအပ်ပါ။

	အဆင့်	လုပ်ငန်း	မည်သူဦးစားပေးလိမ့်	ကျေးရွာမှတာဝန်ခံသူ (သို့) အုပ်စု	ပြင်ပမှမည်သူ ထောက်ပံ့ မလဲ
အခြေခံအဆောက်အအုံ	၀	အိမ်မကောင်းခြင်း၊ အိမ်ခြံမြေကျိုးစီးခြင်း	<input checked="" type="checkbox"/> မ <input checked="" type="checkbox"/> ကျား		
	၂		<input type="checkbox"/> မ <input type="checkbox"/> ကျား		
	၃		<input type="checkbox"/> မ <input type="checkbox"/> ကျား		
	၄		<input type="checkbox"/> မ <input type="checkbox"/> ကျား		
	၅		<input type="checkbox"/> မ <input type="checkbox"/> ကျား		
အသက်မွေးဝမ်းကျောင်း/စိုက်ပျိုးရေး	၀		<input type="checkbox"/> မ <input type="checkbox"/> ကျား		
	၂		<input type="checkbox"/> မ <input type="checkbox"/> ကျား		
	၃		<input type="checkbox"/> မ <input type="checkbox"/> ကျား		
	၄		<input type="checkbox"/> မ <input type="checkbox"/> ကျား		
	၅		<input type="checkbox"/> မ <input type="checkbox"/> ကျား		
ကျန်းမာရေးနှင့် အာဟာရ	၀		<input type="checkbox"/> မ <input type="checkbox"/> ကျား		
	၂		<input type="checkbox"/> မ <input type="checkbox"/> ကျား		
	၃		<input type="checkbox"/> မ <input type="checkbox"/> ကျား		
	၄		<input type="checkbox"/> မ <input type="checkbox"/> ကျား		
	၅		<input type="checkbox"/> မ <input type="checkbox"/> ကျား		
ပညာရေး	၀		<input type="checkbox"/> မ <input type="checkbox"/> ကျား		
	၂		<input type="checkbox"/> မ <input type="checkbox"/> ကျား		
	၃		<input type="checkbox"/> မ <input type="checkbox"/> ကျား		



လူထုပဟိုပြု စီမံကိန်း၊ စီမံကိန်းလက်စွဲ အပိုင်း - (၃) - ၂၉.၁၀.၂၀၁၆

ပုံစံ - ၈ - ၄ ကျေးရွာအုပ်စုစီမံကိန်းလုပ်ငန်းခွဲရွေးချယ်ခြင်းပုံစံ (Form PC 4)

လယ်ညွှန်ချက်၊ စီမံကိန်းလုပ်ငန်းခွဲရွေးချယ်မှုအစည်းအဝေးပြီးနောက်တွင် ကျေးရွာအုပ်စု CF/TF တို့၏ အကူအညီရယူ၍ ကျေးရွာစီထောက်ကော်မတီမှ လက်မှတ်ရေးထိုးပြီး အဆိုပါပုံစံအား ပြည့်စုံအောင်ဖြည့်သွင်းရမည်။ ဤပုံစံအား ပြည့်စုံစွာဖြည့်သွင်းပြီးပါက ကျေးရွာအုပ်စုမှ ပြီးတိုးတက်ရေးစီမံချက်တွင် TPIC သို့ ပေးပို့ရန်အတွက် နောက်ဆက်တွဲအဖြစ် ထားရှိရမည်။ CF မှ ကျေးရွာတစ်ရွာချင်းစီ၏ စီမံကိန်းလုပ်ငန်းခွဲဆိုင်ရာ အချက်အလက်များကို MIS သို့ ထည့်သွင်းရမည်။ (ယခုနှစ်စီမံကိန်းလုပ်ငန်းခွဲ မလုပ်ကိုင်သော ကျေးရွာများ မပါဝင်ပါ။)

ကျေးရွာစည်းရုံးရေးမှူး/ဝန်ထမ်းအမည် TF - ၆၈၅ ၆၀ ၆၀၆၅ :

နေ့စွဲ ၁၃.၁၀.၂၀၁၇ တက်ဝန်း(၁)၊ ဝတ်ဝန်း(၁)၊ ဥက္ကဋ္ဌ(၂)၊ ဝတ်ဝန်း(၃)၊ ဝတ်ဝန်း(၄)

ပြည်နယ်/တိုင်း ဂေ၊ သား၊ မြို့နယ် ဒွါ၊ ဒေက ဆို ကျေးရွာအုပ်စု ဦးတောင်ကျေးရွာအုပ်စု

16.1.2017

ကျေးရွာအမည်	ထောက်ခွဲကော်မတီ လုပ်ငန်းများ	ကော်မတီအဖွဲ့	ရန်ပုံငွေ တိုက်ရိုက် အထောက်အပံ့ ခံယူမှုများ	အဆိုပြုတင်ပြသူ	စီမံကိန်း ထည့်သွင်းမှု	စီမံကိန်း ထည့်သွင်းမှု	အခြားထည့်သွင်းမှု (ခေါ်ပြုပါ) ထည့်သွင်းမှု အမည်/အဖွဲ့	စုစုပေါင်း
ဒေကဒေသ	ဂေ၊ ၀	၁၂၀၀	၄၂၀	□ ကျေး □ မ □ ကျေး+မ	၆၆	၆၆		၁၂၆၆
ဒေါ်ခင်လှအောင်	၁၆	၄၆	၃၈၀	□ ကျေး □ မ □ ကျေး+မ	၁၉၄	၁၉၄		၂၆၂၄
ထောင့်ကျေး	၁၇	၁၇၀	၂၉၀	□ ကျေး □ မ □ ကျေး+မ	၁၆၀	၁၆၀		၁၆၀
ဒေကကျေး	၁၈	၁၉၀	၃၀၀	□ ကျေး □ မ □ ကျေး+မ	၁၁၀	၁၁၀		၁၁၀
				□ ကျေး □ မ □ ကျေး+မ				

ရာထူး ကျေးရွာအုပ်စု စီ/ထောက်ကော်မတီ ဥက္ကဋ္ဌ အမည် လက်မှတ် ရက်စွဲ ၁၃.၁၀.၂၀၁၇

ဒေါ်ခင်လှအောင် (၂၈) ဦးဘိုးဂျီ  
ဒေကကျေး (၂၈) ဒေါ်ခင်လှအောင်

Khin

၄၀

ပထမအကြိမ်ကျေးရွာအစည်းအဝေးမှတ်တမ်း

- ကျေးရွာနှင့်အုပ်စု - ဒေါပေါ်ကလဲ၊ ငွေတောင်
- ပြုလုပ်သည့်နေရာ - ကျေးရွာခန်းမဆောင်
- အချိန် - နံနက် (၉:၀၀) နာရီမှ ညနေ(၄:၀၀)နာရီထိ
- နေ့စွဲ - ၁၇.၁၂.၂၀၁၆
- တက်ရောက်သူ - ကျား (၁၈) ဦး၊ မ (၂၀) ဦး ၊ ပေါင်း (၃၈)ဦး
- မှတ်တမ်းတင်သူ - စောအမ်းစထရောင်းလေး

ဒေါင်ရောက်ကျေးရွာ၏ ပထမအကြိမ်ကျေးရွာအစည်းအဝေးကို တက်ရောက်သူများကို စာရင်းကောက်ယူပြီး ကျေးရွာအုပ်ချုပ်ရေးမှူးမှ အမှာစကားပြောကြား၍ စတင်ခဲ့ပါသည်။ လူထု စည်းရုံးရေးမှူးမှ စီမံကိန်းမိတ်ဆက်ခြင်း၊ စီမံကိန်းစက်ဝန်း အဓိကတာဝန်ရှိသူများနှင့် တာဝန်ဝတ္တရားများကို ရှင်းလင်းတင်ပြခဲ့ပါသည်။ စီမံကိန်းပထမနှစ်တွင် ရွေးချယ်ထားသော ကော်မတီဝင်များကို ပြန်လည်စိစစ်ရွေးချယ်ခဲ့ပါသည်။ ကော်မတီဝင်များကိုရွေးချယ်ပြီးနောက် ကော်မတီဝင်၏ တာဝန်ဝတ္တရားများ၊ ကျင့်ဝတ်နှင့် ဆောင်ရန်/ရှောင်ရန်များကို ရှင်းလင်းတင်ပြပြီး နေ့လည်(၁၂:၀၀) နာရီတွင် အစည်းအဝေးကို ခေတ္တရပ်နားခဲ့ပါသည်။

အစည်းအဝေးကို နေ့လည် (၁:၃၀)နာရီတွင် ပြန်လည်စတင်ပြီး လူမှုစစ်ဆေးခြင်း၏ ရည်ရွယ်ချက်ကို ရှင်းပြပြီး PRA တစ်ခုချင်းစီ၏ ရည်ရွယ်ချက်နှင့် PRA တစ်ခုချင်းစီကိုပြုလုပ်ခဲ့ပါသည်။ PRA တွင် ပါဝင်သော ပင့်ကူအိမ်သုံးသပ်ခြင်းနှင့် အဖွဲ့အစည်းချိတ်ဆက်မှုအခြေပြဇယားကို အမျိုးသား/သမီးအုပ်စုခွဲ၍ ပြုလုပ်စေခဲ့ပါသည်။ အမျိုးသမီးများ ပူးပေါင်းပါဝင်ဆွေးနွေးကြပြီး အစည်းအဝေးကို ညနေ (၄:၀၀) နာရီတွင် ရုတ်သိမ်းခဲ့ပါသည်။

## ဒုတိယအကြိမ်ကျေးရွာအစည်းအဝေးမှတ်တမ်း

- ကျေးရွာနှင့်အုပ်စု - ဒေါပေါ်ကလဲ၊ ငွေတောင်
- ပြုလုပ်သည့်နေရာ - ကျေးရွာခန်းမဆောင်
- အချိန် - နံနက် (၉:၀၀) နာရီမှ ညနေ(၂:၀၀)နာရီထိ
- နေ့စွဲ - ၁၈.၁၂.၂၀၁၆
- တက်ရောက်သူ - ကျား (၂၃) ဦး၊ မ (၂၃) ဦး ၊ ပေါင်း (၄၆)ဦး
- မှတ်တမ်းတင်သူ - စောအမ်းစထရောင်းလေး

ဒုတိယအကြိမ်ကျေးရွာအစည်းအဝေးကို တက်ရောက်သူများစာရင်းကောက်ယူခြင်းနှင့်အတူ နံနက် (၉:၀၀)နာရီတွင် ပြန်လည်စတင်ခဲ့ပါသည်။ ပထမအကြိမ်ကျေးရွာအစည်းအဝေးတွင် ပြုလုပ်ခဲ့သော လူမှုဆန်းစစ်ခြင်းဆိုင်ရာ(PRA Tools)များကိုပြန်လည်ရှင်းပြပီးနောက် ကျေးရွာမြေပုံကို အသုံးပြု၍ ကျား-မ ပိုင်ဆိုင်/ထိန်းချုပ်သော အရင်းအမြစ်များကို ဖော်ထုတ်ကြပါသည်။

ထို့နောက်လူထုစည်းရုံးရေးမှူးမှ အမျိုးသား/အမျိုးသမီးတို့၏ ကျေးရွာဖွံ့ဖြိုးတိုးတက်ရန် မည်သည့်အခက်အခဲအတားအဆီးများ၊ မျှော်မှန်းချက်များနှင့် ဖွံ့ဖြိုးတိုးတက်ရေးအစီအစဉ်များကို ကျေးရွာလူထုနှင့်အတူ ဖော်ထုတ်ကြပါသည်။ လူမှု/သဘာဝပတ်ဝန်းကျင်အကာအကွယ်များ၊ အကျုံးဝင်/မဝင်သော လုပ်ငန်းများကို ရှင်းပြပြီးနောက် ကျေးရွာ၏ ဦးစားပေးလုပ်ငန်းများကို လျှို့ဝှက်မဲပေးစနစ်ဖြင့် ရွေးချယ်ခဲ့ပါသည်။

ဆက်လက်ပြီး လူထုစည်းရုံးရေးမှူးမှ ဝေဖန်အကြံပြုတိုင်ကြားဖြေရှင်းရေးနှင့် ပတ်သက်၍ ရှင်းလင်းတင်ပြပြီး ကျေးရွာစီထောက်ဥက္ကဋ္ဌဦးထိုးရယ်မှ တက်ရောက်လာသော ကျေးရွာလူထုများကို ပူးပေါင်းပါဝင်ဆွေးနွေးသည့်အတွက် ကျေးဇူးတင်ကြောင်း ပြောကြား၍ အစည်းအဝေးကို နေ့လည် (၂:၀၀) နာရီတွင် ရုတ်သိမ်းခဲ့ပါသည်။

အကျဉ်းချုပ်ဇယား

စဉ်	အကြောင်းအရာ	ရက်စွဲ	ဦးတည်အုပ်စု	တက်ရောက်အုပ်စု			အဓိက ဆွေးနွေးချက်များ
				က	မ	ပ	
၁	ကျေးရွာလူမှုရေးပြ သယ်ဇာတပြမြေပုံ (Social Map/ Resource Map)		ရပ်မိရပ်ဖ၊ ကော်မတီ၊ ကျေးရွာလူထု	၁၈	၂၀	၃၈	အိမ်အမျိုးအစားများ၊ အခြေခံအဆောက်အဦများ၊ လမ်းပန်းဆက်သွယ်ရေး၊ အခြေအနေ၊ လယ်ယာမြေ များ၊ ရေထွက်ပေါက်၊ ရေလှောင်ကန်၊ သစ်တောများ
၂	လူမှုစီးပွားအဆင့်သတ်မှတ်ခြင်း (Wealth Ranking)		ချမ်းသာ အလယ်အလတ် နွမ်းပါး	၁၈	၂၀	၃၈	ကျေးရွာလူမှုစီးပွားရေးကို အုပ်စုများခွဲခြားသတ်မှတ်နိုင်ရေးအတွက် အခြေခံစံနှုန်းများသတ်မှတ်ရန်အများ လူထုသဘောတူသတ်မှတ်ခြင်း
၃	ရာသီခွင်ပြ ပြက္ခဒိန် (Seasonal Calendar)		ကော်မတီ ကျေးရွာအမျိုးသမီး/ ကျေးရွာအမျိုးသား ဆင်းရဲနွမ်းပါးသူ	၁၈	၂၀	၃၈	စိုက်ပျိုးရေးရိတ်သိမ်းကာလ (တောင်ယာ၊ လယ်ယာ)၊ စီးပွားရေး/ ငွေရှာ(အရောင်းအဝယ်၊ လွန်တိုက်) ပွဲတော်ချိန်၊ မိုးများကာလ၊ ကျန်းမာရေးဆိုးကာလ၊ ဝင်ငွေအကောင်းဆုံးလ၊ အလုပ်ပါးကာလ၊ ရေရှားကာလ
၄	အဖွဲ့အစည်းချိတ်ဆက်ပုံ (Venn Diagram)		ကျေးရွာအုပ်ချုပ်ရေးအဖွဲ့၊ ကော်မတီ၊ ကျေးရွာလူထု	၂၃	၂၃	၄၆	ကျေးရွာအတွင်းရှိအဖွဲ့အစည်းအဝေးများနှင့် မည်သို့သော လုပ်ငန်းများအတွက် မည်သည့်အဖွဲ့များချိတ်ဆက်လုပ်ကိုင်မှုရှိခြင်း
၅	ပင့်ကူအိမ်ကွန်ယက် (Spider Web)		ကျေးရွာလူထု အမျိုးသားများနှင့် အမျိုးသမီးများ	၂၃	၂၃	၄၆	အမျိုးသားများနှင့် အမျိုးသမီးများ တန်းတူအခွင့် အရေးရရှိမှုနှင့်မရရှိ

						သည့်အကြောင်းအရင်းများ (လုပ်အားခ)
၆	အခက်အခဲ (Problem)		အမျိုးသမီး၊ အမျိုး သား၊ လူထုအားလုံး	၂၃	၂၃	၄၆
၇	ပြဿနာ (Problem)		အမျိုးသား အမျိုး သား၊ လူထုအားလုံး	၂၃	၂၃	၄၆
၈	ကျေးရွာ၏ (၄)နှစ်စာ ဦးစားပေး အစီအစဉ်ပြ ဇယား (Metric Ranking)		အမျိုးသား အမျိုး သား၊ လူထုအားလုံး ကော်မတီ	၂၃	၂၃	၄၆
၉	ကျေးရွာ သမိုင်းအကျဉ်း ချုပ် (History)		အမျိုးသား အမျိုး သား၊ လူထုအားလုံး ကော်မတီ	၂၃	၂၃	၄၆