

ပြည်ထောင်စုသမ္မတမြန်မာနိုင်ငံတော်အစိုးရ
စိုက်ပျိုးရေး၊ မွေးမြူရေးနှင့် ဆည်မြောင်းဝန်ကြီးဌာန
ကျေးလက်ဒေသဖွံ့ဖြိုးတိုးတက်ရေးဦးစီးဌာန
ဒီးမော့ဆိုမြို့နယ်



လူထုဗဟိုပြုစီမံကိန်း

National Community Driven Development Project (NCDDP)



ကျေးရွာဖွံ့ဖြိုးရေးအစီအစဉ် (၂၀၁၇-၂၀၁၈)

Village Development Plan (VDP)

ငွေတောင်ကျေးရွာအုပ်စု၊ အောင်ချမ်းသာကျေးရွာ

မာတိကာ

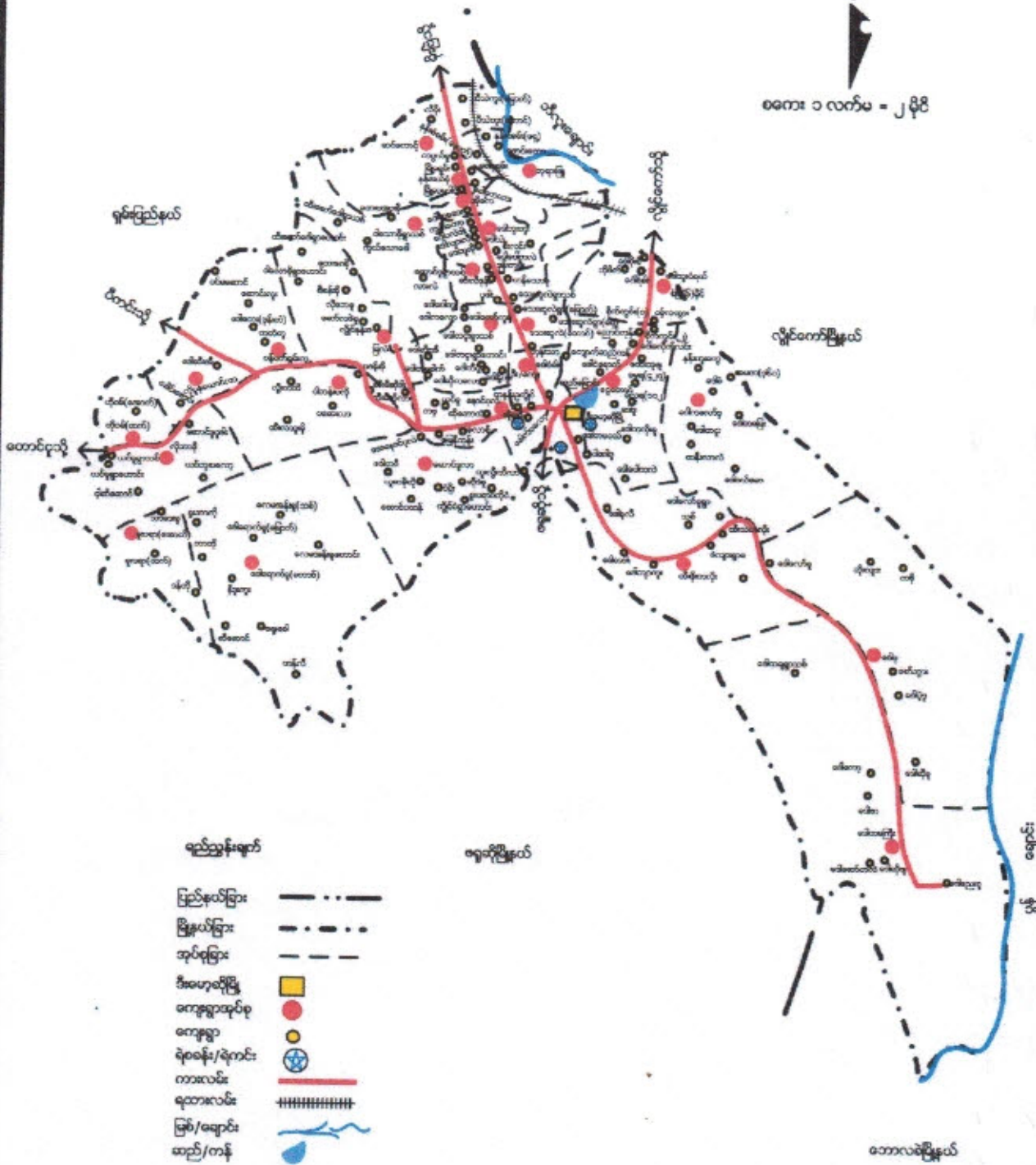
နံပါတ်	အကြောင်းအရာ	စာမျက်နှာ	
		ဒု	ငါး
၁။	ဒီးမော့ဆိုမြို့နယ်မြေပုံ	၁	၁
၂။	ကျေးရွာအုပ်စုမြေပုံ	၂	၂
၃။	အုပ်စုတွင်ပါဝင်သော ကျေးရွာများစာရင်းနှင့်လူဦးရေ	၃	၃
၄။	ကျေးရွာမြေပုံ(တည်နေရာ)	၄	၄
၅။	ကျေးရွာမြေပုံသုံးသပ်ချက်	၅	၅
၆။	ကျေးရွာသမိုင်းကြောင်းအကျဉ်းချုပ်	၆	၇
၇။	ကျေးရွာအတွင်းရှိ ဥစ္စာဓနကြွယ်ဝမှုအဆင့်သတ်မှတ်ခြင်း	၈	၈
၈။	ကျေးရွာအတွင်းရှိ ဥစ္စာဓနကြွယ်ဝမှုအဆင့်သတ်မှတ်သုံးသပ်ချက်	၉	၉
၉။	ကျေးရွာအတွင်းရှိ ကျား/မဆိုင်ရာ ပင့်ကူအိမ်ဖော်ထုတ်ခြင်း	၁၀	၁၀
၁၀။	ကျေးရွာအတွင်းရှိ ကျား/မဆိုင်ရာ ပင့်ကူအိမ်ဖော်ထုတ်သုံးသပ်ချက်	၁၁	၁၁
၁၁။	ကျေးရွာအတွင်းရှိ အဖွဲ့အစည်းဆိုင်ရာချိတ်ဆက်မှုဖော်ထုတ်ခြင်း	၁၂	၁၂
၁၂။	ကျေးရွာအတွင်းရှိ အဖွဲ့အစည်းဆိုင်ရာချိတ်ဆက်မှုဖော်ထုတ်သုံးသပ်ချက်	၁၃	၁၃
၁၃။	ကျေးရွာအတွင်းရှိ ရာသီခွင်ပြဇယားများကိုဖော်ထုတ်ခြင်း	၁၄	၁၄
၁၄။	ကျေးရွာအတွင်းရှိ ရာသီခွင်ပြဇယားများကိုဖော်ထုတ်သုံးသပ်ချက်	၁၅	၁၅
၁၅။	ကျေးရွာအတွင်းရှိ ကော်မတီဝင်များစာရင်း/ခါတ်ပုံ	၁၆	၁၈
၁၆။	ကျေးရွာဖွံ့ဖြိုးရေးအစီအစဉ်ဆောင်ရွက်မှု မှတ်တမ်းခါတ်ပုံများ	၁၉	၂၃
၁၇။	ကျေးရွာအချက်အလက်ပုံစံ(၁)	၂၄	၂၆
၁၈။	စီမံကိန်းစက်ဝန်း အချိန်ဇယား(ပုံစံ-၂)	၂၇	၂၈
၁၉။	ကျေးရွာဖွံ့ဖြိုးရေးဦးစားပေးအစီအစဉ်(ပုံစံ-၃)	၂၉	၃၁
၂၀။	ကျေးရွာအုပ်စုစီမံကိန်းလုပ်ငန်းခွဲ ရွေးချယ်ခြင်း(ပုံစံ-၄)	၃၂	၃၂
၂၁။	ကျေးရွာအစည်းအဝေးမှတ်တမ်းများ	၃၃	၃၄
၂၂။	လူထုပူးပေါင်းပါဝင်သောလူမှုဆန်းစစ်ခြင်းနှင့် အကဲဖြတ်ခြင်းလုပ်ငန်းစဉ် (PSA/PRA) အကျဉ်းချုပ်ဇယား	၃၅	၃၆

ဒီးမော့ဆိုမြို့နယ်အညွှန်းပြမြေပုံ

၁



စကေး ၁ လက်မ = ၂ မိုင်



- ရည်ညွှန်းချက်**
- ပြည်နယ်ခြား: - · - · -
 - မြို့နယ်ခြား: - - - - -
 - အုပ်စုခြား: - - - - -
 - ဒီးမော့ဆိုမြို့: [Yellow square symbol]
 - ကျေးရွာအုပ်စု: [Red circle symbol]
 - ကျေးရွာ: [Small red circle symbol]
 - ရိပ်ခန်း/ရိပ်ကင်း: [Blue circle with cross symbol]
 - ကားလမ်း: [Red line symbol]
 - ရထားလမ်း: [Black line with cross-ticks symbol]
 - မြစ်/ချောင်း: [Blue wavy line symbol]
 - ဆည်/ကန်: [Blue water drop symbol]

ငွေတောင်ကျေးရွာအုပ်စု၊ ကျေးရွာ အလိုက်လူဦးရေ၊ အိမ်ထောင်စုစာရင်း (၂၀၁၇ ခုနှစ်)

စဉ်	ကျေးရွာအမည်	ကျား	မ	ပေါင်း	အိမ်ခြေ	အိမ်ထောင်စု
၁	ပါဒေါဒူ	၃၃၆	၃၁၂	၆၄၈	၁၁၉	၁၁၈
၂	ဒေါဒူ	၁၂၁	၂၁၂	၂၄၂	၄၆	၄၆
၃	ငွေတောင်	၁၂၈၄	၁၃၁၆	၂၆၀၀	၅၅၅	၅၄၅
၄	ဒေါခလိုက်လင်း	၂၂၁	၁၇၀	၃၉၁	၆၈	၇၁
၅	ထေးထူဖျ	၁၄၂	၁၃၉	၂၈၁	၆၃	၆၇
၆	ဒေါင်ရောက်	၄၆၄	၅၁၄	၉၇၇	၁၈၁	၁၈၁
၇	အောင်ချမ်းသာ	၄၀၉	၃၇၀	၇၇၉	၁၄၀	၁၄၀
၈	ညောင်ကုန်း	၂၆၉	၂၈၂	၅၅၁	၁၁၀	၁၁၈
၉	ဒေါပေါ်ကလဲ	၁၄၀	၁၃၆	၂၇၆	၅၄	၅၆
၁၀	အောင်သပြေ	၂၀၄	၂၀၈	၄၁၂	၉၇	၉၃
၁၁	ဒေါလိုစု	၁၂၀	၁၁၂	၂၃၂	၄၈	၄၈
၁၂	ဆည်မြောင်း	၂၅၄	၂၉၃	၅၄၇	၁၂၆	၁၂၆
စုစုပေါင်း		၃၉၆၄	၄၀၆၄	၇၉၃၆	၁၆၀၇	၁၆၀၉

ငွေတောင်အုပ်စု/ အောင်ချမ်းသာ ကျေးရွာ ၏ ဖွံ့ဖြိုးရေးပြ မြေပုံ



ငွေတောင်ကျေးရွာအုပ်စု၊ အောင်ချမ်းသာကျေးရွာ

ရက်စွဲ ၊ ၉.၁.၂၀၁၇

ကျေးရွာမြေပုံသုံးသပ်ချက်။

အောင်ချမ်းသာကျေးရွာသည် ငွေတောင်အုပ်စုတွင်တည်ရှိပြီး အိမ်ခြေ(၁၄၀)ရှိပါသည်။ လက်ရှိလူဦးရေစာရင်းများ (၇၂၃)ဦးရှိပြီး ငွေတောင်ဆည်ရေလွှတ်မြောင်းဘေးတွင် တည်ရှိပါသည်။ ရွာ၏အရပ်လေးမျက်နှာသည် လယ်ယာမြေများ ဝန်းရံထားပြီး ရွာသူ/သားထက်ဝက်ခန့်မှာ လယ်ယာနှင့်ခြံများကို စိုက်ပျိုးလုပ်ကိုင်ကြသည်။ ကျန်တစ်ဝက်မှာ ကျဘမ်းလုပ်သားများနှင့် ရွှေ့ပြောင်းလုပ်သားများဖြစ်ပါသည်။ အောင်ချမ်းသာကျေးရွာတိုင် ကယန်း၊ ကယော၊ ကရင်၊ ရှမ်းနှင့် ကယားလူမျိုးများနေထိုင်ကြပါသည်။ ကျေးရွာတွင် မသန်စွမ်းသူများ (၁၂)ဦးရှိပြီး အသက် (၆၅)နှစ်အထက်သက်ကြီးရွယ်အို (၂၅)ဦး ရှိပါသည်။

ရွာသို့ရောက်ရှိနိုင်သော လမ်းမှာ မြေသားလမ်းဖြစ်၍ မိုးရာသီတွင် လမ်းများပျက်စီးပြီး နွေနှင့်ဆောင်းရာသီတွင် လမ်းမျက်နှာပြင်ညီညာခြင်းမရှိပါ။ ရွာတွင်းလမ်းအများစုမှာ မြေသားလမ်းဖြစ်သောကြောင့် မိုးရာသီတွင်သွားလာရန်ခက်ခဲပါသည်။ ရွာလယ်လမ်းကို သွားလာမှုလွယ်ကူစေရန် ရွာသူ/သားများမှ ကိုယ်ထူကိုယ်ထဖြင့် ကျောက်ချောလမ်းခင်းထားပါသည်။

ရွာတွင် မူလွန်ကျောင်း၊ မူကြိုကျောင်း၊ ကျေးရွာခန်းမဆောင်၊ ခရစ်ယာန်ဘုရားကျောင်း၊ စေတီနှင့်ဘုန်းကြီးကျောင်းစသော အခြေခံအဆောက်အအုံများရှိပါသည်။

ကျေးရွာဖွံ့ဖြိုးရေးအတွက် Care မြန်မာမှလည်း ရွာအတွက်ရေတွင်းကို တူးဖော်ပေးပြီး ရွာသူ/သားများ၏ ရေအခက်အခဲကို ကူညီဖြေရှင်းပေးပါသည်။ အောင်ချမ်းသာကျေးရွာသည် NGO အဝင်များသော်လည်း ကျေးရွာ၏လူဦးရေထက်ဝက်ခန့်မှာ ကျဘမ်းအလုပ်သမားများဖြစ်ပြီး နွမ်းပါးသောကြောင့် ကျေးရွာဖွံ့ဖြိုးရန် လိုအပ်ချက်များစွာရှိနေပါသည်။

ပါဝင်ခွေးရွေးသူများ ကျား (၅၁) ၊ မ(၆၉)

ငွေတောင်ကျေးရွာအုပ်စု၊ အောင်ချမ်းသာကျေးရွာ

ကျေးရွာသမိုင်းကြောင်းသုံးသပ်ချက်

ကောဇာသက္ကရာဇ် ၁၂၀၀ ခန့်က ကန္တရဝတီငွေတောင်ပြည်ဟု ခေါ်တွင်ခဲ့သော ယခုငွေတောင်ရွာတွင် ဇော်ဘွားနွယ်ဝင်တို့နှင့် ဆင်ပိုင်ရှင်တို့သည် ရွာ၏အရှေ့စွန်းနှင့် အနောက်စွန်းတို့တွင် တစ်လတည်း၊ တစ်ရက်တည်း၊ တစ်ချိန်တည်း၊ တစ်မိုးတည်းတွင် ပန္နက်များရိုက်၍ စေတီနှစ်ဆူအား တစ်ပြိုင်တည်း တည်ခဲ့ရာ ဆင်ပိုင်များတည်သော စေတီမှာ မပြီးနိုင်ဘဲရှုံးခဲ့ရာမှ စေတီမှာ တစ်ပိုင်းတစ်စဖြင့် ကျန်ခဲ့လေသည်။

ယင်းစေတီအား ဦးမုနိန္ဒ၊ ဦးစန္ဒာ၊ ဦးကုမာရ အမည်ရှိသော ဆင်ဦးစီးသူဌေးများမှ တည်ခဲ့ပြီး ယခင်က တံငါရွာအဖြစ် တည်ရှိခဲ့သည်။ ဆင်သူဌေးတို့သည် စေတီအား (၃)ကြိမ်တိုင် ဆက်လက်ကြိုးစား၍ ပြုပြင်ခဲ့သော်လည်း မအောင်မြင်၍ ငွေတောင်ရွာသစ်သို့ ပြောင်းရွှေ့နေထိုင်သွားကြသည်။

ထိုစဉ်အခါက တံငါရွာသူကြီးမှာ ဦးကိုဝန်ဖြစ်ပြီး ၎င်းလက်ထက်ငွေတောင်ရွာမကြီးမှ ရွှေကျောင်းဆရာတော်ဆက်လက်တည်ပြန်ရာ မအောင်မြင်ဘဲ ဘုန်းတော်ကြီးရှူးသွားခဲ့ရပါသည်။ ၎င်းအား အစွဲပြု၍ ဘုရားငုတ္တိဟု အမည်တွင်ခဲ့လေသည်။

ငွေတောင်ရွာမ ငွေတောင်တိုက်တု အမည်တွင်ခဲ့သော ရှေးလူကြီးများ ပြောကြားချက်အရ ငွေတောင်တွင် ဗုဒ္ဓဘာသာဝင် (၃)ကျောင်းရှိခဲ့ပေသည်။ အရှေ့ဖက်တွင် ကျောင်းတဲကျောင်းဆိုင်ခေါ်တွင်ပြီး အလယ်ကျောင်းမှာ လက်ရှိထင်ရှားလျက်ရှိသော ဘုန်းတော်ကြီးကျောင်း၊ အနောက်ကျောင်းသည် ရွှေကောင်းဟု အသီးသီးခေါ်ဝေါ်ခဲ့သည်။

နှစ်အားဖြင့် ရေတွက်လျှင် (၁၇၁)နှစ်ရှိပြီး ရွာအနီးပတ်ဝန်းကျင်ရွာများဖြစ်သော ယခင်ဘော်ရယ်ဒေါခေါ်ယခု ညောင်ကုန်းကျေးရွာ၊ ဒေါဖုခေါ်အောင်သီရိ၊ ဒေါကလျားတဲ့ခေါ်ဆည်မြောင်း၊ ထေးဘျားတဘယ်ခေါ်ဒေါဒု၊ ဒေါဘျီးလိုခေါ်ဘုရားငုတ္တိ၊ ငွေတောင်တိုက်နယ်ခေါ်ငွေတောင်အုပ်စုဟူ၍ အမည်ပြောင်းခဲ့ခေါ်ခဲ့ပါသည်။

ဇော်ဘွားခေတ်၊ ပါလီမန်ခေတ်၊ တော်လှန်ရေးခေတ်၊ ဆိုရှယ်လစ်ခေတ်များအသီးသီး ဖြတ်ကျော်ခဲ့ပြီး နိုင်ငံတော်အေးချမ်းသာယာရေးနှင့်ဖွံ့ဖြိုးရေးကောင်စီလက်ထက်တွင် ရှေးသံဃာတော်တို့မှ အဓိဋ္ဌာန်ပြုခဲ့ရာတွင် တစ်နေ့သောအချိန်ကာလ၍ စနေသားဦးဆောင်၍ ပြုပြင်ပါကစေတီအား အောင်မြင်မည်ဟု ဆိုရိုးစကားကြားသိခဲ့ရစဉ် ကာလအတွင်းပြည်နယ်ပြည်သူ့ဆောက်လုပ်ရေးဌာနမှ လက်ထောက်ပြည်နယ်မှူးဦးတင်ရွှေသည် မိမိ၏မွေးနေ့နာမ်နှင့် တိုက်ဆိုင်နေသည်။ ခြံနွယ်သစ်ပင်များဖုံးလွှမ်းနေသော စေတီငုတ္တိကြီး၌ (၇)ရက်တိုင် သက်သက်လွတ်စား၍ တရားအားထုတ်အဓိဋ္ဌာန်ပြုကျင့်ခဲ့ရာ (၉၈)ကြိမ်မြောက်အောင်ဘာလေသိန်းဆုထီမှ (၁၇၀)သိန်းပေါက်၍ စေတီတော်အားစုံလင်စွာ ပြီးစီးရေးအတွက် လှူဒါန်းသွားကြောင်း သိရှိခဲ့ရပါသည်။

၁၉၉၇ခု၊ ဖေဖော်ဝါရီလ(၁၁)ရက်နေ့တွင် (ခ.ဝ.တ)ယခု (ခ.ယ.က)ဥက္ကဋ္ဌဒုတိယဗိုလ်မှူးကြီး တင်ထွန်းဦးဆောင်သော ဌာနဆိုင်ရာအကြီးအကဲများ ငွေတောင်ဘုန်းကြီးကျောင်းသို့ ရောက်ရှိ လာပြီး ကျောင်းထိုင်ဆရာတော် ဦးသီရိန္ဒာနှင့်အတူ လျှောက်ထားညှိနှိုင်းကြပြီး စေတီတော်အား ငုတ္တို အဆင့်မှ ထီးတင်သည်အထိ ပြီးစီးအောင်မြင်ရေးအတွက် စေတီတည်ဆောက်ရေးဂေါပကအဖွဲ့ကို ဖွဲ့စည်းပေးခဲ့ပါသည်။

ခရိုင်ဥက္ကဋ္ဌကြီးသည် လုပ်ငန်းများစတင်ဆောင်ရွက်ရေးအတွက် ဂေါပကအဖွဲ့များ (ရယက) အဖွဲ့များဦးစီး၍ ၁၉၉၇ ခု၊ ဖေဖော်ဝါရီလ (၁၃)ရက်နေ့တွင် လူအင်အား (၂၅၀)ကျော်ဖြင့် ခြံနွယ်သစ် ပင်များဖုံးလွှမ်းနေသာ စေတီငုတ္တိုကြီးအား သန့်ရှင်းရေးများပြုလုပ်ခဲ့ရာ တစ်ပတ်အတွင်း၌ပင် စေတီငုတ္တိုကြီး၏ ရုပ်လုံးကို ထင်းရှားပေါ်လွင်စွာ မြင်တွေ့ခဲ့ရပါသည်။

ထို့နောက် အစဉ်အလာများကို ဆောင်ကျဉ်းပြီးလျှင် ဉာဏ်တော်(၄၅)တောင်ရှိသော ပင်မ စေတီတော်ကြီးနှင့် (၉)တောင်ရှိ အရံစေတီတော်(၄)ဆူကို ရက်ပေါင်း (၅၄)ရက်အတွင်း ပြီးစီးခဲ့ပါ သည်။

ဗိုလ်မှူးချုပ်ကျော်ဝင်း (ဒ.က.စမှူး) ဦးစီးဦးဆောင်၍ ၁၉၉၇ ခုနှစ်၊ ဒီဇင်ဘာလ ၁၀ ရက်နေ့ တွင် စေတီတော်မြတ်၏ ရွှေထီးတော်ကို တင်လှူခဲ့ပြီး စေတီတော်အား ထူးခြားပြည့်စုံစေတီတော်ဟု အမည်သမုတ်ပေးခဲ့သည်။ ၎င်းစေတီအားအမှီပြု၍ ဘုရားငုတ္တိုကျေးရွာအစား အောင်ချမ်းသာကျေး ရွာအဖြစ်သို့ ပြောင်းလဲလာခဲ့ရပါသည်။

မှတ်တမ်းတင်သူ

ဦးမောင်ထွန်း
အောင်ချမ်းသာကျေးရွာ
ငွေတောင်ကျေးရွာအုပ်စု
ဒီးမော့ဆိုမြို့နယ်

ငွေတောင်အုပ်စု/ အောင်ချမ်းသာ ကျေးရွာ ၏ ကျား/ မဆိုင်ရာ ဥစ္စာဓနအဆင့် သတ်မှတ်ခြင်း

ကျေးရွာအောင်ချမ်းသာ ဥစ္စာဓနအဆင့် သတ်မှတ်ခြင်း		ကျား ။ ၅၁	
အုပ်စု ငွေတောင်		မ ။ ၆၉	
အဆင့်	စံသတ်မှတ်ချက်	အိမ်ထောင်စု	ရာခိုင်နှုန်း
A	ဒွိထပ်တိုက် ၊ လယ်(၃)ဧကအထက် ၊ ကားထောင်ဟစ်စီ ၊ ကိုင်း ၅၂၃၆ ၊ အိုင်ကယ်	15	10.71%
B	ပျဉ်ထောင်အိမ် ၊ တစ်ထပ်တိုက် ၊ လယ်(၃)ဧကအောက် ၊ သုံးဘီး ၊ အိုင်ကယ် ၊ စားစာအဆင့်အတင့်	55	39.28%
C	မိထင်ညှပ်ဖိုး ၊ အိုင်ကယ် ၊ ကျားဘို ၊ စားဝတ်ရေးစား မယူပျံ	70	50%
	စုစုပေါင်း	140	99.99%

ငွေတောင်ကျေးရွာအုပ်စု၊ အောင်ချမ်းသာကျေးရွာ


ရက်စွဲ ၊ ၉.၁.၂၀၁၇

ဥစ္စာဓနအဆင့်သတ်မှတ်ခြင်းသုံးသပ်ချက်။

အောင်ချမ်းသာကျေးရွာ၏ ဥစ္စာဓနကြွယ်ဝမှုကို သိရှိစေရန်ကျေးရွာလူထုမှ (A,B,C) ဟူ၍ အဆင့်များကို သတ်မှတ်ခဲ့ကြပါသည်။ (A) အဆင့်တွင် နှစ်ထပ်တိုက်အိမ်၊ လယ်(၃)ဧကအထက်၊ ကား၊ ထော်လာဂျီ၊ ကိုင်းရှည်နှင့် ဆိုင်ကယ်ကို ပိုင်ဆိုင်ကြပါသည်။ အိမ်ထောင်စု (၁၅)စုရှိပြီး (၁၀.၇၁%) ရှိပါသည်။ (B) အဆင့်၏ အိမ်မှာ ပျဉ်ထောင်အိမ်၊ တစ်ထပ်တိုက်ဖြစ်ပြီး လယ်(၃)ဧက အောက်၊ သုံးဘီးဆိုင်ကယ်ပိုင်ဆိုင်ပြီး ဝမ်းစာအသင့်အတင့်ဖူလုံပါသည်။ B အဆင့်၏ ရာခိုင်နှုန်းမှာ (၃၉.၂၈%) ရှိပြီး အိမ်ထောင်စု (၅၅)စုရှိပါသည်။ C အဆင့်၏အိမ်မှာ ဝါးထရံသွပ်မိုးအိမ်တွင် နေထိုင်ပြီး ဆိုင်ကယ်ကိုပိုင်ပါသည်။ C အဆင့်တွင် ကျဘမ်းလုပ်သားများ၊ ရွှေပြောင်းလုပ်သားအများစုဖြစ်၍ စားဝတ်နေရေးမဖူလုံပါ။ ကျေးရွာအိမ်ထောင်စု (၇၀)သည် C အဆင့်မှ ဖြစ်ပြီး ရာခိုင်နှုန်းအားဖြင့် (၅၀.၀၀%) ရှိပါသည်။

ပါဝင်ဆွေးနွေးသူ ကျား (၅၁)ဦး၊ မ (၆၉)ဦး

ငွေတောင်အုပ်စု/အောင်ချမ်းသာ ကျေးရွာ ၏ ပင့်ကူအိမ်သုံးသပ် သတ်မှတ်ခြင်း



ငွေတောင်ကျေးရွာအုပ်စု၊ အောင်ချမ်းသာကျေးရွာ

ရက်စွဲ ၊ ၁၀.၁.၂၀၁၇

ပင့်ကူအိမ်သုံးသပ်ချက်။

အောင်ချမ်းသာကျေးရွာ၏ အမျိုးသား/သမီးတို့၏ ကွာဟမှုကိုသိရှိစေရန် ပင့်ကူအိမ်သုံးသပ်ခြင်းကို အသုံးပြု၍ ဆွေးနွေးကြပါသည်။ ရွာရှိအမျိုးသမီးများ၏ ပညာရေး(ပညာသင်ကြားခွင့်)တွင် အမျိုးသားများထက်သာပါသည်။ အောင်ချမ်းသာကျေးရွာ၌ ဖွံ့ဖြိုးရေးအဖွဲ့များ၊ NGOများ ဝင်ရောက်မှုများနှင့် ဦးဆောင်မှုတွင် အမျိုးသားနှင့်အမျိုးသမီးမှာ တန်းတူဖြစ်ပြီးရွာရှိဆယ်အိမ်မှူးအများစုမှာ အမျိုးသမီးများဖြစ်ပါသည်။ သို့သော်လည်းဆုံးဖြတ်ပိုင်ခွင့်တွင် အမျိုးသမီးများ အားနည်းပါသည်။

ရှေးယခင်မှစ၍ ယခုထက်တိုင် အမျိုးသမီးများသည် အိမ်မှုကိစ္စသားသမီးရေးများတွင် အဓိကတာဝန်ယူရသောကြောင့် ပြင်ပသို့အလည်သွားခြင်းခရီးထွက်ခြင်းစသော (လုပ်လပ်ခွင့်)အခွင့်အရေးမှာ နည်းပါးပါသည်။ ပညာရေးတွင် အားသာသော်လည်း အလုပ်အကိုင်ရှားပါးခြင်း၊ အသက်မွေးမှုပညာတတ်မြောက်မှုမရှိခြင်းတို့ကြောင့် အလုပ်အကိုင်အခွင့်အလမ်းနှင့် ဝင်ငွေရရှိမှုတွင် နည်းပါးပါသည်။ လယ်ယာလုပ်ငန်းတွင် အမျိုးသား/သမီးများ၏ လုပ်အားခမှာတန်းတူဖြစ်သော်လည်း ရွာပြင်ပ အလုပ်အကိုင်တွင် ဝင်ငွေရရှိမှုမှာ ကွာဟလျက်ရှိပါသည်။

ရွာ၏ အလှူမင်္ဂလာဆောင်များ၊ သာရေး/နာရေး၊ ဘာသာရေးပွဲများတွင် အမျိုးသမီးများ၏ ပူးပေါင်းပါဝင်မှုမှာများပြီး ဘာသာရေးကိုင်းရှိုင်းမှုတွင်လည်း အမျိုးသားများထက် တစ်ဝက်ခန့်ပိုပါသည်။ လူမှုရေး(ပေါင်းသင်းဆက်ဆံရေး)တွင် အမျိုးသားနှင့် အမျိုးသမီးတန်းတူကျပါသည်။

ပါဝင်ဆွေးနွေးသူ ကျား (၃၄) ဦး၊ မ (၄၆) ဦး

ငွေတောင်ကျေးရွာအုပ်စု၊ အောင်ချမ်းသာကျေးရွာ

ရက်စွဲ ၊ ၁၀.၁.၂၀၁၇

အဖွဲ့အစည်းဆိုင်ရာ ချိတ်ဆက်မှုသုံးသပ်ချက်။

အောင်ချမ်းသာကျေးရွာတွင် ကျေးရွာဖွံ့ဖြိုးတိုးတက်ရန်ဆောင်ရွက်သော အဖွဲ့အစည်း(၁၆)ဖွဲ့ ရှိပါသည်။ အဖွဲ့အစည်းများကို ရွာတွင်း/ပြင်ပ၌ရှိသော အဖွဲ့အစည်းဟူ၍ ခွဲခြားထားပါသည်။

ရွာတွင်း၌ရှိသော အဖွဲ့အစည်းများတွင် ကျေးရွာအုပ်ချုပ်ရေးမှူးနှင့် ရွာမိရွာဖများသည် ရွာ၏ သာရေး/နာရေး၊ အုပ်ချုပ်ရေးကိစ္စအဝဝကို တာဝန်ယူဆောင်ရွက်ကြပါသည်။ ရွာတွင်းရှိ ဘာသာရေးခေါင်းဆောင်များလည်း ဘာသာရေးကိစ္စအပြင် ရွာဖွံ့ဖြိုးရေးတွင် ပါဝင်ဆောင်ရွက်ကြပါသည်။ ကိုယ်ဝန်ဆောင်မိခင်များနှင့်ကလေးငယ်တို့၏ ကျန်းမာရေးနှင့် အာဟာရကြွယ်ဝရေးအတွက် မိခင်နှင့်ကလေးစောင့်ရှောက်ရေးအသင်းမှ ဆောင်ရွက်ပေးလျက်ရှိပါသည်။ အလှူမင်္ဂလာဆောင်များ၊ သာရေး/နာရေးနှင့် ရွာ၏ ဖွံ့ဖြိုးရေးလုပ်ငန်းများတွင် လူငယ်များ တက်ကြွစွာပါဝင်ဆောင်ရွက်လျက်ရှိပါသည်။ မိဘဆရာအသင်းသည် ကလေးများ၏ ပညာရေးမြှင့်တင်ရေးတွင် ပါဝင်ဆောင်ရွက်လျက်ရှိပါသည်။ စိုက်ပျိုးရေးနှင့် ပတ်သက်၍ လိုအပ်သောအရင်းအနှီးများကို လွင်သာယာစိုက်ချေးမှ ချေးငွေများကို ပေးလျက်ရှိပါသည်။

ကျေးရွာဖွံ့ဖြိုးရေးလုပ်ငန်းများကို ပြင်ပအဖွဲ့ဖြစ်သော လူထုဗဟိုပြုစီမံကိန်းမှ ကျေးရွာလူထုရွေးချယ်ထားသော ကျေးရွာစီ/ထောက်ကော်မတီဝင်များနှင့် ဆက်သွယ်၍ ဆောင်ရွက်လျက်ရှိပါသည်။ မြို့နယ်အုပ်ချုပ်ရေးမှူး၊ ကျေးရွာအုပ်စုအုပ်ချုပ်ရေးမှူးနှင့် ကျေးရွာအုပ်ချုပ်ရေးမှူးတို့သည် ကျေးရွာဖွံ့ဖြိုးတိုးတက်ရေးအတွက် သတင်းများကိုဖလှယ်ကြပါသည်။ ကျေးရွာဖွံ့ဖြိုးရေးလုပ်ငန်းများကို World Vision၊ Vision Fund၊ ထွန်းပေါက်သမ၊ KBA စသောအဖွဲ့များလည်း ဆောင်ရွက်ကြပါသည်။

ပါဝင်ဆွေးနွေးသူ ကျား (၃၄) ဦး၊ မ (၄၆) ဦး

ငွေတောင်အုပ်စု/ အောင်ချမ်းသာ ကျေးရွာ ၏ ရာသီခွင်ပြ မြေပုံ

ကျေးရွာ ။ အောင်ချမ်းသာ
အုပ်စု ။ ငွေတောင်

ရာသီခွင်ပြ ပြက္ခဒိန်
၇က်စွဲ ။ ၁.၁.၂၀၁၇

ကျား ။ ၅၁
မ ။ ၆၉

အခြေအနေ	မိမိ	မိမိ	မိမိ	မိမိ	မိမိ	မိမိ	မိမိ	မိမိ	မိမိ	မိမိ	မိမိ	မိမိ
ရိတ်ပျိုး ဂိုဏ်းသိမ်းချိန်												
မွဲတော်ကျင်းပသော ကာလ												
ကျီး မာကျေ ထီးပျား/ပျား နှစ်စားစားချိန်												
ဝင် ငွေချား စသော ကာလ												
ယစ်-ပန်းဆက်သွယ်ချေဆင်သော ကာလ												
ကျား-မီးသော ကာလ												

ငွေတောင်ကျေးရွာအုပ်စု၊ အောင်ချမ်းသာကျေးရွာ

ရက်စွဲ ၊ ၉.၁.၂၀၁၇

ရာသီခွင်ပြ ပြက္ခဒိန်သုံးသပ်ချက်။

အောင်ချမ်းသာကျေးရွာသည် နွေ၊ မိုးရာသီတွင် စပါးကိုအဓိကစိုက်ပျိုးကြပါသည်။ နွေစပါးကို ဖေဖော်ဝါရီလတွင် ပျိုးထောင်ပြီး မတ်လတွင် စိုက်ပျိုးကြပါသည်။ ဧပြီလနှင့်မေလတွင် ပေါင်းလိုက်ခြင်း၊ ဇွန်လတွင် မိုးစပါးကိုပျိုးထောင်ပြပါသည်။ မိုးစပါးကိုဩဂုတ်လထိ စိုက်ပျိုးကြပြီး စက်တင်ဘာ၊ အောက်တိုဘာလများတွင် ပေါင်းလိုက်ကြပါသည်။ နိုဝင်ဘာနှင့်ဒီဇင်ဘာလများတွင် မိုးစပါးကိုရိတ်သိမ်းကြပါသည်။

အောင်ချမ်းသာကျေးရွာတွင် ခရစ်ယာန်၊ ဗုဒ္ဓ၊ ဗြဟ္မာစိုရ်ဘာသာဝင်များနေထိုင်သောကြောင့် ပွဲတော်များကို ဖေဖော်ဝါရီလတွင် ခရစ်ယာန်ဘာသာဝင်များပွဲကျင်းပပြီး ဧပြီလတွင် ဗုဒ္ဓဘာသာဝင်များမှ သင်္ကြန်ပွဲတော်ကို ဆင်နွှဲကြပါသည်။ အောက်တိုဘာလတွင် သီတင်းကျွတ်၊ နိုဝင်ဘာလတွင် တန်ဆောင်တိုင်နှင့် သင်္ချိုင်းပွဲ၊ ဒီဇင်ဘာလတွင် ခရစ္စမတ်ပွဲများကို ကျင်းပကြပါသည်။

အောင်ချမ်းသာကျေးရွာသည် ကျန်းမာရေးနှင့် ပတ်သက်ပြီး ဆိုးရွားသောပြဿနာမရှိပါ။ ဖြစ်လေ့ရှိသောရောဂါမှာ ဇန်နဝါရီ၊ ဒီဇင်ဘာလတွင် နှာစေးချောင်းဆိုး၊ မေ ဇွန်လများတွင် ဝမ်းပျက်/လျှော၊ ဩဂုတ်၊ အောက်တိုဘာနှင့် နိုဝင်ဘာလများတွင် တုပ်ကွေးများကို ဖြစ်လေ့ရှိပါသည်။

ဝင်ငွေများကိုကြည့်မည်ဆိုလျှင် နွေစပါးရိတ်သိမ်းပြီးသော ဩဂုတ်လ၊ မိုးစပါးရိတ်သိမ်းပြီးသောနိုဝင်ဘာလများတွင် အသင့်အတင့်ရှိပါသည်။ မတ်၊ ဧပြီ၊ ဇွန်၊ ဇူလိုင်လများတွင် ဝင်ငွေအနည်းငယ်ရှိပြီး ကျန်လများတွင် ဝင်ငွေမရှိပါ။

မိုးများသော ဇွန်၊ ဇူလိုင်၊ ဩဂုတ်၊ စက်တင်ဘာလများတွင် လမ်းများပျက်စီးပြီး မေနှင့် အောက်တိုဘာတွင် အသင့်အတင့် နိုဝင်ဘာတွင် လမ်းများအနည်းငယ်ပျက်စီးပါသည်။

အောင်ချမ်းသာကျေးရွာသည် ငွေတောင်ဆည်အနီးတွင် ရှိသော်လည်း ရေရှားပါသည်။ ဇန်နဝါရီ၊ မတ်နှင့် ဒီဇင်ဘာတွင် ရေအနည်းငယ်ရှားပြီး ဖေဖော်ဝါရီလတွင် ရေအသင့်အတင့် ရှားပါသည်။ နွေစပါးအတွက် ရေလွတ်သောဖေဖော်ဝါရီလတွင် ရေအနည်းငယ်ပြန်လည်ရရှိပြီး လယ်ကွင်းများ ဝန်းရံလျက်ရှိသောကြောင့် ခြင်များအင်မတန်ပေါ့ပါသည်။

ပါဝင်ဆွေးနွေးသူ ကျား (၅၁) ဦး၊ မ (၆၉) ဦး

ငွေတောင်အုပ်စု/ အောင်ချမ်းသာ ကျေးရွာ စီမံကိန်းအထောက်အကူပြုကော်မတီများ

ကျေးဉာဏ်မရှိဘဲ အထောက်အကူပြု ကော်မတီဝင်စာရင်း

ကျေးဉာဏ်မရှိဘဲ အုပ်စု။ ငွေတောင် ရက်စွဲ။ ၉.၁.၂၀၁၇

စဉ်	ကျေးဉာဏ်မရှိဘဲ ကော်မတီဝင်များ	ရာထူး	အမည်	မှတ်ချက်
၁။	ကျေးဉာဏ်မရှိဘဲ	ဥက္ကဋ္ဌ	ကိုတေ့ကိုမို(ဇွဲမိ)	78832808
		ဥက္ကဋ္ဌ	ဒေါ်ကန်သရင်း	786817748
၂။	ဝယ်ယူရေး ဆပ်ကော်မတီ	ဥက္ကဋ္ဌ	ဦးယုဒသာ	966949972
		အဖွဲ့ဝင်	ဒေါ်ပဲမိုး	780467196
		"	ဒေါ်ဥမ္မာဌေး	799097920
၃။	စောင်ကြည်ဖိတ်ကြပ် ရေး ဆပ်ကော်မတီ	ဥက္ကဋ္ဌ	ဦးစောင့်စိန်	32059128
		အဖွဲ့ဝင်	ဒေါ်အား ကွီ	
		"	နော်လွယ်ဒိုလူး	442758746
၄။	ယဉ်ပတ်ရေး နှင့် ပြုပြင်ထိန်းသိမ်းရေး ဆပ်ကော်မတီ	ဥက္ကဋ္ဌ	ဦးအာဖြာဟန်မူး	428200735
		အဖွဲ့ဝင်	ဦးမိုးမိုး	32738279
		"	ဒေါ်လှတင်	
၅။	ကျေးဉာဏ်မရှိဘဲ	အဖွဲ့ဝင်	ဦးဘဝင်း	448510562
၆။	ထောက်အကူပြုရေး ဌေးရေး ဆပ်ကော်မတီ	အဖွဲ့ဝင်	ဦးစောင့်မိုး	30709051
		"	ဒေါ်မေဝါဝါ	32657029
၇။	ကျေးဉာဏ်မရှိဘဲ ဝန်ထမ်း	အဖွဲ့ဝင်	ဦးခဲရွှေ	
		"	မဒွင်းထက်ထက်	770141897



ငွေတောင်ကျေးရွာအုပ်စု

အောင်ချမ်းသာကျေးရွာ ကော်မတီဝင်မှတ်တမ်း

ကျေးရွာ ကော်မတီများ စာရင်း

ကျေးရွာ အုပ်စု - ငွေတောင်

ကျေးရွာ - အောင် ညောင် - ၁၁၁

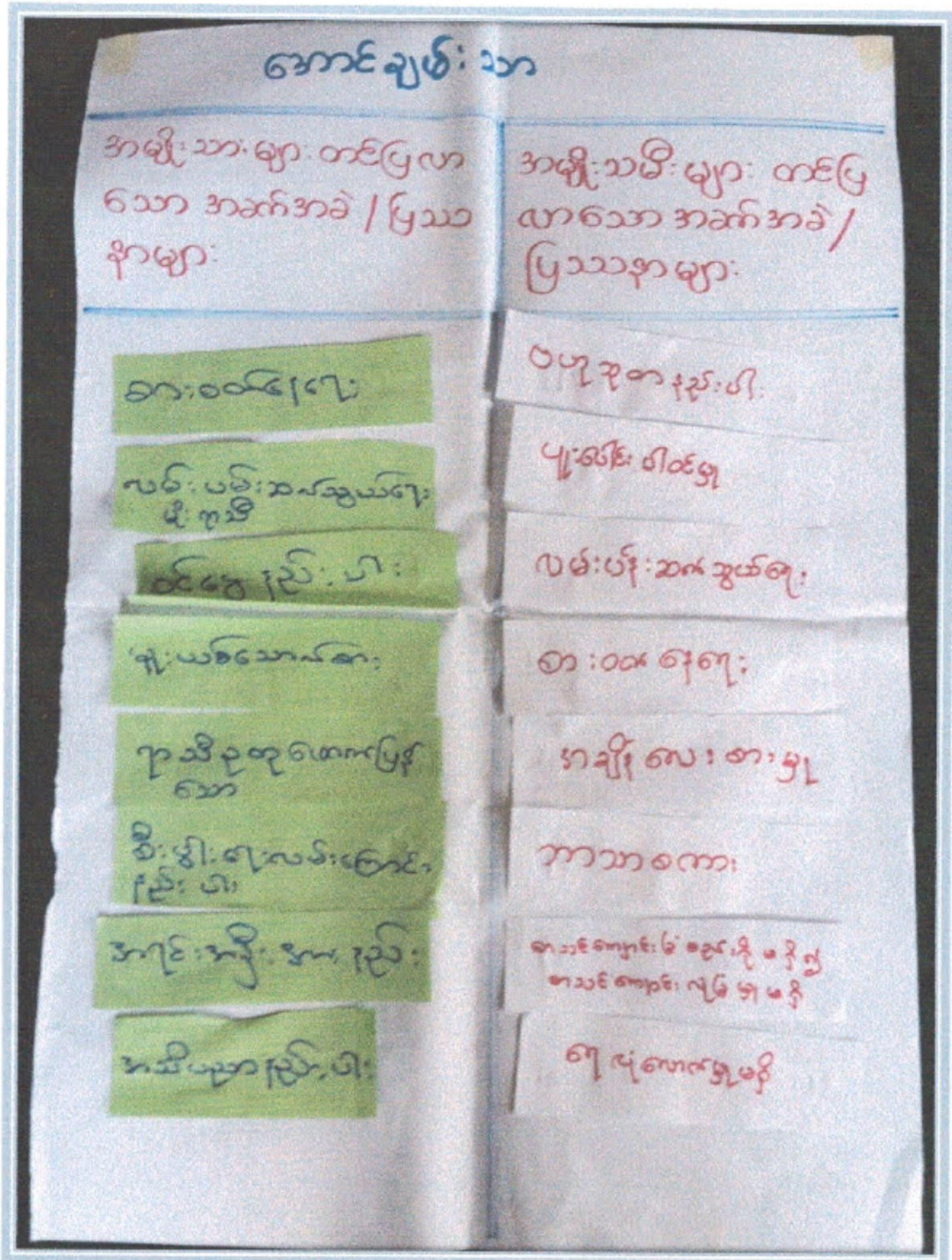
စဉ်	ကော်မတီအမည်	အမည်	အသက်	ရာထူး	မှတ်ပုံတင်နံပါတ်	ဖုန်း	လက်မှတ်
၁၈	ကျေးရွာစီကောက်ကော်မတီ	ဆားကိုမြို့	၃၅	ဥက္ကဋ္ဌ	1/3မဆ(ဒိုင်)၀၄၅၃၃၅	၀၇.၇၈၈၅၂၈၀၈၆	
၁၉	ဝေပန် နတ်မြေ	ဒေါ်အေးအေးဝါး	၃၃	အဖွဲ့ဝင်	1/3မဆ(ဒိုင်)၀၃၄၃၃၆	၀၇.၃၂၆၅၇၀၂၇	
၂၀	စေးစွဲစိစေးစက်	ဒေါ်ကက်သရင်	၃၈	ဥက္ကဋ္ဌ	1/3မဆ(ဒိုင်)၀၃၁၉၉၃	၀၇.၄၅၇၅၇၅၅၆၃	
၂၁	ဝတ်ယူရေး ဥက္ကဋ္ဌ	ဦးယုဒဘ	၄၇	ဥက္ကဋ္ဌ	1/3မဆ(ဒိုင်)၀၀၄၅၂၅	၀၇.၇၆၆၇၄၇၇၇၃	
၂၂	"	ဒေါ်ပဲမိုး	၄၈	အဖွဲ့ဝင်	1/3မဆ(ဒိုင်)၀၃၃၇၀၅	၀၇.၇၈၀၄၆၇၁၇၆	
၂၃	"	ဒေါ်ဥမ္မာဒွေး	၃၀	"	1/3မဆ(ဒိုင်)၀၁၄၁၃၃၃	၀၇.၇၇၇၀၄၇၇၃၀	
၂၄	စောင်ကြည့်ကြီးကြပ်ရေး	ဦးစောင်စိန်	၃၃	ဥက္ကဋ္ဌ	1/3မဆ(ဒိုင်)၀၃၄၅၃၇	၀၇.၅၃၀၅၇၁၃၈	
၂၅	"	ဒေါ်အားကွီ	၄၇	အဖွဲ့ဝင်	1/3မဆ(ဒိုင်)၀၀၄၅၄၇	၀၇.၃၅၆၅၅၆၅၃၆	
၂၆	"	ဒေါ်အောင်အိန်	၃၆	"	1/3မဆ(ဒိုင်)၀၅၅၇၇၇	၀၇.၇၇၇၅၅၅၅၇၆	
၂၇	အုပ်ချုပ်ရေး ဖွဲ့စည်းရေး	ဦးကမ္ဘာမာန်အေး	၄၀	ဥက္ကဋ္ဌ	1/3မဆ(ဒိုင်)၀၄၇၆၇၃	၀၇.၄၇၇၇၇၇၇၃၅	
၂၈	အဖွဲ့ရေး	ဦးစိုးစိုး	၅၃	အဖွဲ့ဝင်	1/3မဆ(ဒိုင်)၀၀၅၅၄၃	၀၇.၃၃၇၅၅၃၃၇၇	
၂၉	"	ဒေါ်အောင်	၄၀	အဖွဲ့ဝင်	1/3မဆ(ဒိုင်)၀၃၃၁၇၃	၀၇.၇၇၅၅၇၅၅၃၃	
၃၀	ကျေးရွာစံရှင်းကိုင်	ဦးကဝင်း	၃၈	စံရှင်းကိုင်	1/3မဆ(ဒိုင်)၀၄၅၃၃၅	၀၇.၄၄၈၅၀၅၆၇	
၃၁	ဝေပန် နတ်မြေ	ဦးစောင်စိန်	၄၅	အဖွဲ့ဝင်	1/3မဆ(ဒိုင်)၀၀၃၆၇၃	၀၇.၅၀၇၇၇၇၅၅	
၃၂	ကျေးရွာစော့စော့စော့	မအိုင်ထက်ထက်	၁၇	"	1/3မဆ(ဒိုင်)၀၆၀၈၃၅	၀၇.၇၇၇၀၅၅၅၇၇	
၃၃	ကျေးရွာစော့စော့စော့	ဦးစော့	၃၆	အဖွဲ့ဝင်			

ငွေတောင်အုပ်စု/ အောင်ချမ်းသာ ကျေးရွာ ၏ ကျား/ မဆိုင်ရာ အရင်းအမြစ် ထိန်းချုပ်မှု အဆင့်
သတ်မှတ်ခြင်း

အဖွဲ့အဖြစ် သုံးစွဲမှု အခြေပြဿနာ: ကျား ၃၄
 ပ.၅။ အောင်ချမ်းသာ အုပ်စု။ ငွေတောင် ရက်စွဲ။ 10.1.2017 မ။ ၄၆

ကျား	မ	မိကျား
<p>ကျား</p> <p>အုပ်စု</p> <p>ကျား</p> <p>ကျား</p> <p>ကျား</p>	<p>အုပ်စု</p>	<p>ကျား</p> <p>ကျား</p> <p>ကျား</p> <p>ကျား</p> <p>ကျား</p> <p>ကျား</p> <p>ကျား</p> <p>ကျား</p> <p>ကျား</p> <p>ကျား</p>

ငွေတောင်အုပ်စု/ အောင်ချမ်းသာ ကျေးရွာကျား/မများဆိုင်ရာ
ပြဿနာ/အခက်အခဲများဖော်ထုတ်ခြင်း



ငွေတောင်အုပ်စု/ အောင်ချမ်းသာ ကျေးရွာကျား/မများဆိုင်ရာ မျှော်မှန်းချက် ဖော်ထုတ်ခြင်း

ဒေသအုပ်စု: သာ

အမျိုးသားများ တင်ပြသော
ကျေးဇူးပြု ပြောဆိုခြင်း ချက်
များ

စားဝတ်ရေးရာအဆင်ပြေမှု
သောကျေးဇူးပြုလော့ပါ

ပစ်ပတ်သတ်ခံရမှုများ
ကောင်းမွန်လာစေပါ

ထင်ရှားမှုကိုကောင်းမွန်စွာ
သောအဖွဲ့အစည်းပါ

မျှတစွာကင်းစင်မှုကို
လာစေပါ/အခြေ

သစ်ပင်ပေါက်များအစား
မျိုးစေ့များပါ

ပြင်ပကလေးအဖွဲ့များ
လာစေပါ

အမျိုးသမီးများ တင်ပြ
သောကျေးဇူးပြု ပြောဆိုခြင်း
ချက်များ

ဝဟုအုတ်ပြားစတီ ဖြစ်ရမည်

ပျားပေါင်း ၂၀၀၀
အားကောင်းစွာ

ဤတွင်းလမ်း ကျေးဇူးတင်
မှုပါ

စားဝတ်ရေးရာ များစွာ
ဖြစ်ရမည်

အချိန်ကိုကောင်းစွာ ဖြစ်စေ

အသက်စကား ကျွမ်းကျင်မှု

ဝိတ်ချ လျှော့စားကျွမ်းကျင်မှု
ပါ

သောအဖွဲ့များ များစွာ
ပါ

ငွေတောင်အုပ်စု/ အောင်ချမ်းသာ ကျေးရွာ ၏ ဦးစားပေးအဆင့် သတ်မှတ်ခြင်း

ဦးစားပေး ထုတ်ငွေ ခွဲများ

ကျေးရွာ။ အောင်ချမ်းသာ အုပ်စု။ ငွေတောင် ရက်စွဲ။ 10.1.2017

ကျား။ ၃၄
မ။ ၄၆

စဉ်	ကျေးရွာအတွက် ဦးစားပေး ထုတ်ငွေ ခွဲများ	အဆိုပြုသူ (ကျား / မ / ကျား + မ)	ပျံ့ထုတ်ပေး ခြင်းမရှိဘဲ အတွက် ဦးစားပေး အဆင့်	အုပ်စု ကျပ်	အကျိုးခံစား နိုင်မည့် ပျံ့
၁။	ကျေးရွာစာသင်ကျောင်းခြံစိုက်	က + မ	၁		
၂။	ရွာတွင်း လမ်း	က + မ	၂		
၃။	ရေတွင်း	မ	၅		
၄။	စာသင်ကျောင်းတိုးချဲ့ခြင်း + ဖြန့်ချိ (၂) လှူ	က + မ	၃		
၅။	အိုးမဆောင်မူရံ မ + ဖြန့်ချိ တွဲ ခိုစေ	က + မ	၆		



ငွေတောင်အုပ်စု/ အောင်ချမ်းသာ ကျေးရွာ ဖွံ့ဖြိုးရေးလုပ်ငန်းများအတွက် PRA ဆွေးနွေးခြင်း





ပုံစံ - ၈ - ၁ ကျေးရွာအခြေခံအချက်အလက်များ (Form PC 1)

လမ်းညွှန်ချက်၊ ကျေးရွာတစ်ရွာသို့ ပထမဆုံးမိတ်ဆက်ခရီး သွားရောက်သောအခါ လူထုစည်းရုံးရေးမှူးသည် ကျေးရွာ ခေါင်းဆောင်များအား ကျေးရွာအချက်အလက်များကို မေတ္တာရပ်ခံ၍ တောင်းခံရသည်။ ဤအချက်အလက်များကို စီမံကိန်း မိတ်ဆက်အစည်းဝေးမတိုင်မီတောင်းခံရမည်။ စီမံကိန်းမိတ်ဆက်အစည်းဝေးတွင် လူထုစည်းရုံးရေးမှူးသည် ဤအချက်အလက် များအား စစ်ဆေးပြီး မှန်ကန်အောင်ပြုလုပ်ရမည်။ ပြီးနောက်တွင် လူထုစည်းရုံးရေးမှူးမှ သတင်းအချက်အလက်ထဲသို့ Tablets မှ တဆင့် ဖြည့်သွင်းရမည်။

ကျေးရွာအုပ်ချုပ်ရေးမှူး အမည် ဦးကသိန်း ကျေးရွာအုပ်ချုပ်ရေးမှူး၏ ဖုန်းနံပါတ် ၀၉၄၅၆၄၆၄၉၃၇ လူထုစည်းရုံးရေးမှူး၏ အမည် အောင်စွန်းစောကျောင်းစာ

ပြည်နယ်၊ တိုင်း၊ ခေမေကြီး ကျေးရွာအုပ်စု ၆၅၈၈၈၆ ကျေးရွာ အောင်ချစ်သာ

မြို့နယ်၊ ကျေးရွာအုပ်စု ၆၅၈၈၈၆ ကျေးရွာ အောင်ချစ်သာ

က၊ လူဦးရေ

လူမျိုးစု	အိမ်ထောင်စုအရေအတွက်	ကိုးကွယ်သည့်ဘာသာ	အိမ်ထောင်စုအရေအတွက်
လူမျိုးစု (၁) <u>ကယန်း</u>	<u>၃၈</u>	ဘာသာ (၁) <u>ဘုရား</u>	<u>၁၂၂</u>
လူမျိုးစု (၂) <u>ကယား</u>	<u>၄၉</u>	ဘာသာ (၂) <u>ဗုဒ္ဓ</u>	<u>၁၆</u>
လူမျိုးစု (၃) <u>ကရင်</u>	<u>၅၇</u>	ဘာသာ (၃) <u>ဗုဒ္ဓ</u>	<u>၂</u>
လူမျိုးစု (၄) <u>ဗမာ</u>	<u>၅</u>		
လူမျိုးစု (၅) <u>ကယား</u>	<u>၅</u>		
လူမျိုးစုစေ့	<u>၁၃</u>	ဘာသာစေ့	
	အရေအတွက်	ကျား	<u>၅</u>
မသန်စွမ်းသူများ	<u>၁၂</u>	<u>၆</u>	<u>၆</u>
သက်ကြီးရွယ်အိုများ (၆၅ နှစ် နှင့် အထက်)	<u>၂၅</u>	<u>၁၂</u>	<u>၁၃</u>
စစ်ဘေးရှောင်			

	အမျိုးသား (အရေအတွက်)	အမျိုးသမီး (အရေအတွက်)
လူဦးရေ (လူမျိုးစု)	<u>၃၁</u>	<u>၂၅</u>
လူမျိုးစု (၁) <u>ကယန်း</u>	<u>၁၁၂</u>	<u>၁၀၅</u>
လူမျိုးစု (၂) <u>ကယား</u>	<u>၁၁၉</u>	<u>၉၉</u>
လူမျိုးစု (၃) <u>ကရင်</u>	<u>၁၂၇</u>	<u>၁၁၃</u>
လူမျိုးစု (၄) <u>ဗမာ</u>	<u>၉</u>	<u>၁၂</u>
လူမျိုးစု (၅) <u>ကယား</u>	<u>၁၁</u>	<u>၁၆</u>
အိမ်ထောင်စဦးစီး	<u>၁၂၁</u>	<u>၁၉</u>



(ခ) အခြေခံအဆောက်အအုံ အသုံးအဆောင်များ

စာသင်ကျောင်း	အမှတ် ခြံပေါ်	ကျန်းမာရေး	အမှတ် ခြံပေါ်	ဘာသာရေး အဆောက် အအုံများ	အမှတ် ခြံပေါ်
အထက်တန်းကျောင်း	<input type="checkbox"/>	ဆေးရုံ	<input type="checkbox"/>	ဇေတီ	<input checked="" type="checkbox"/>
အလယ်တန်းကျောင်း	<input checked="" type="checkbox"/>	ကျန်းမာရေးဌာန	<input type="checkbox"/>	ဘုန်းကြီးကျောင်း	<input type="checkbox"/>
မူလတန်းကျောင်း	<input type="checkbox"/>	ကျန်းမာရေးဌာနခွဲ	<input type="checkbox"/>	ဟိန္ဒူဘုရားကျောင်း	<input type="checkbox"/>
မူကြိုကျောင်း	<input checked="" type="checkbox"/>	ဆေးပေးခန်း	<input type="checkbox"/>	ခရစ်ယာန်ကျောင်း	<input checked="" type="checkbox"/>
အခြား	<input type="checkbox"/>	အခြား	<input type="checkbox"/>	ဗလီ	<input type="checkbox"/>
				အခြား	<input type="checkbox"/>
မှတ်ချက် မူလဌာန		မှတ်ချက်		မှတ်ချက်	

(ဂ) ကျွမ်းကျင်သူများမှတ်တမ်း (ကျေးရွာတွင်နေထိုင်သော သို့မဟုတ် တခြားရွာမှလာရောက်သော ကျွမ်းကျင်သူများ)

(၁) စာသင်ကျောင်း			(၂) ကျန်းမာရေး			(၃) လက်မှုပညာရှင်		
	ရွာတွင်နေ ထိုင်သူ	အခြားရွာမှ လာသူ		ရွာတွင်နေ ထိုင်သူ	အခြား ရွာမှ လာသူ		ရွာတွင် နေထိုင်သူ	အခြားရွာ မှလာသူ
မူလတန်းပြဆရာ/မ	<input checked="" type="checkbox"/>	<input type="checkbox"/>	ဆရာဝန်	<input type="checkbox"/>	<input type="checkbox"/>	လက်သမား	<input checked="" type="checkbox"/>	<input type="checkbox"/>
အထက်တန်းပြဆရာ/မ	<input type="checkbox"/>	<input type="checkbox"/>	လက်ထောက် ကျန်းမာရေးမှူး	<input type="checkbox"/>	<input type="checkbox"/>	ပန်းရံ	<input checked="" type="checkbox"/>	<input type="checkbox"/>
အလယ်တန်းပြဆရာ/မ	<input type="checkbox"/>	<input checked="" type="checkbox"/>	အမျိုးသမီးကျန်းမာရေး ဆရာမ	<input type="checkbox"/>	<input type="checkbox"/>	လျှပ်စစ်ကျွမ်းကျင်၊ မီးသမား	<input checked="" type="checkbox"/>	<input type="checkbox"/>
မူကြိုဆရာ/မ	<input checked="" type="checkbox"/>	<input type="checkbox"/>	သားဖွားဆရာမ	<input checked="" type="checkbox"/>	<input type="checkbox"/>	ဓနပိုင်သွယ်သူ	<input checked="" type="checkbox"/>	<input type="checkbox"/>
အခြား	<input type="checkbox"/>	<input type="checkbox"/>	ပြည်သူ့ကျန်းမာရေးလုပ်သား	<input type="checkbox"/>	<input type="checkbox"/>	စက်ပြင်ဆရာ	<input checked="" type="checkbox"/>	<input type="checkbox"/>
မှတ်ချက်			မှတ်ချက်			မှတ်ချက်		

(ဃ) ကျေးရွာသို့ ရောက်ရှိနိုင်သည့် လမ်းအခြေအနေ / ကျေးရွာတစ်ရွာသည် ၎င်း၏ ကျေးရွာအုပ်စုနှင့် ဆက်သွယ်ထားသော လမ်းအခြေအနေ (အောက်ပါတို့ကိုပိုင်းပါ)

ကျောက်ကြမ်းလမ်း ကတ္တရာလမ်း ကွန်ကရစ်လမ်း မော်တော်ဆိုင်ကယ်လမ်း
 ကျောက်ခင်းလမ်း မြေသားလမ်း လူသွားလမ်း အခြား _____



(င) ကျေးရွာဖွံ့ဖြိုးမှုစီမံချက်

- (၁) လူထုဗဟိုပြုစီမံကိန်းမစတင်မီ ဤကျေးရွာတွင်ကျေးရွာဖွံ့ဖြိုးမှု စီမံချက်ရှိခဲ့ပါသလား? ပိုင်းပါ
ရှိပါသည်/မရှိပါ/မသိပါ
- (၂) ရှိခဲ့ပါလျှင် ဤစီမံချက်ကို မည်သည့် ခုနှစ်တွင်ပြင်ဆင်ခဲ့ပါသနည်း? ၂၀၀၈
နှစ်-----/မသိပါ
- (၃) ဤစီမံချက်ကို မြို့နယ်မှအတည်ပြုခဲ့ပါသလား? ပြုခဲ့ပါသည်/မပြုခဲ့ပါ /မသိပါ

(စ) ခရီးအကွာအဝေး

- (၁) ဤကျေးရွာ၏ဗဟိုမှ ၎င်းကျေးရွာအုပ်စု၏ဗဟိုအထိ ခရီးပိုင်မည်မျှကွာဝေးသနည်း? မိုင်-----/မသိပါ
- (၂) ဤကျေးရွာမှ ၎င်းကျေးရွာအုပ်စုဗဟိုအထိ သွားလာရာတွင်ကြာမြင့်သည့်အချိန်။

မြောက်သွေ့ ရာသီတွင်ကြာချိန်----- ၁၀ မိနစ်
 ထော်လာဂျီ/မော်တော်ဆိုင်ကယ်/ခြေလျှင်/လား/မော်တော်တုတ်/
 အခြား-----

ပိုးရာသီတွင်ကြာချိန်----- ၁၀ မိနစ်
 ထော်လာဂျီ/မော်တော်ဆိုင်ကယ်/ခြေလျှင်/လား/မော်တော်တုတ်/
 အခြား-----

(ဆ) ပတ်ဝန်းကျင်ဆိုင်ရာ သဘာဝဘေးအန္တရာယ်

ဤကျေးရွာတွင် ရေကြီးခြင်းကဲ့သို့ သဘာဝဘေးအန္တရာယ်ကျရောက်ဖူးခြင်း ရှိပါသလား။
 မရှိပါ ရှိပါသည် ရှိလျှင်ဖော်ပြပါ မိုး၊ ရေ၊ ကျေး

(ဇ) ကျေးရွာတွင် ခွဲစည်းထားသော အဖွဲ့အစည်းများ

လူထုဗဟိုပြုစီမံကိန်းမတိုင်မီ ဤကျေးရွာတွင် ကျေးရွာဖွံ့ဖြိုးရေးအတွက် အစိုးရ (သို့) ရွာသားများကိုယ်တိုင်(သို့) စီမံကိန်းတစ်ခုခုမှ ခွဲစည်းထားသည့် အဖွဲ့အစည်းများရှိပါသလား။

- (၁) ကလေး သူငယ် ကာကွယ် စောင့်ရှောက်ရေး (World Vision)
- (၂) လူ့သမား (ယယ်ဟာ ချိန်၊ ဈေး)
- (၃) ဝှန်၊ ဖေါက် (သယံဇာတ အောင်း)

ကျေးရွာခေါင်းဆောင် အမည် ဦးကသိန်း

လက်မှတ် နေ့စွဲ ၁၀.၁.၂၀၁၇

လူထုစည်းရုံးရေးမှူး အမည် မောင်အောင် : ဓတဗျာဠာဓာတု

လက်မှတ် Amstern၊ နေ့စွဲ ၁၀.၁.၂၀၁၇



လူထုဗဟိုပြု စီမံကိန်း၊ စီမံကိန်းလက်စွဲ အပိုင်း - (၃) - ၂၉.၁၀.၂၀၁၆

ပုံစံ - ၀-၂ - စီမံကိန်းစက်ဝန်းအချိန်ဇယား (PC 2)

လမ်းညွှန်ချက်၊ သက်ဆိုင်ရာလူထုစည်းရုံးရေးမှူး၊ လက်ထောက်နည်းပညာနည်းပညာမှူးများမှ စီမံကိန်းစက်ဝန်းအဆင့်တစ်ခုစီပြီးစီးတိုင်း ကျေးရွာနှင့် ကျေးရွာအုပ်စုအတွက် ဤပုံစံကို ဖြည့်သွင်းရမည်။

စည်းရုံးရေးမှူး/ဝန်ထမ်း အမည် **ဓမ္မဒါဏ်းဓမ္မစာပေ**၊ ဇာတိနေရာ **ဧရာဝတီ**၊ ဇာတိနေ့ **၁၀.၁.၂၀၁၇**

စက်ဝန်းအားအမှတ်ခြစ်ပါ စက်ဝန်း(၁) စက်ဝန်း(၂) စက်ဝန်း(၃) စက်ဝန်း(၄)

ပြည်နယ်/တိုင်း ကယား၊ မြို့နယ် **ဒီးပေါဆီ**၊ ကျေးရွာအုပ်စု **ဝဋ္ဋစကင်**၊ ကျေးရွာ **ကျောက်ပျဉ်းသာ**

စီမံကိန်းဆောင်ရွက်မှုအဆင့်များ	နေ့စွဲ		အစည်းအဝေးတွင်တက်ရောက်သူအရေအတွက်			
	စတင်သည့်နေ့	ပြီးဆုံးသည့်နေ့	အမျိုးသားအရေအတွက်	အမျိုးသမီးအရေအတွက်	အိမ်ထောင်စုအရေအတွက်	လူမျိုးစုတက်ရောက်သူအရေအတွက်နှင့် လူမျိုးစုအမည်
၁။ ကျေးရွာစီမံကိန်း မိတ်ဆက်အစည်းအဝေး	၉.၁.၂၀၁၇	၉.၁.၂၀၁၇	၅၁ ဦး	၆၉ ဦး	၁၂၀	ကျွန်း ၂၆၊ မွန် ၁၊ ရှမ်း ၁၃၊ ကယား ၂၈၊ ကချင် ၄၈၊ ဣန္ဒိယ ၄
၂။ ကျေးရွာဖွံ့ဖြိုးရေး စီမံချက်ရေးဆွဲခြင်း အစည်းအဝေး	၁၀.၁.၂၀၁၇	၁၀.၁.၂၀၁၇	၃၄ ဦး	၄၆ ဦး	၈၀	ကျွန်း ၃၀၊ ကယား ၂၁၊ ကျွန်း ၁၉၊ ဣန္ဒိယ ၆၊ ကယား ၁
၃။ ကျေးရွာအုပ်စု လုပ်ငန်းဆုံးဖြတ်ချက်ချသည့် အစည်းအဝေး	၁၃.၁.၂၀၁၇	၁၃.၁.၂၀၁၇	၃၄ ဦး	၂၁ ဦး	၅၅	ကျွန်း ၁၅၊ ကယား ၃၊ ဣန္ဒိယ ၁၅၊ ကချင် ၁၆၊ ကယား ၁၊ ကျွန်း ၁
၄။ မြို့နယ်အဆင့် စီမံကိန်းရေးဆွဲရေးနှင့် အကောင်အထည်ဖော်ရေးကော်မတီ၏ စီမံကိန်း သုံးသပ်မှု အစည်းအဝေး			မရှိ	မရှိ	မရှိ	မရှိ
၅။ မြို့နယ် စီမံကိန်းရေးဆွဲရေးနှင့် အကောင်အထည်ဖော်ရေး ကော်မတီ၏ဆုံးဖြတ်မှုကို ရွာသို့ အသိပေး အကြောင်းကြားသည့် အစည်းအဝေး	၂၁.၂.၁၇	၂၁.၂.၁၇	၁၈ ဦး	၄၆ ဦး	၆၄	ကျွန်း ၂၃၊ ကယား ၁၄၊ ဣန္ဒိယ ၁၊ ရှမ်း ၅၊ ကချင် ၂၊ ကယား ၂

၂၇

၅၆၁ ၁

ကျွန်း ၁၇



လူထုဗဟိုပြု စီမံကိန်း၊ စီမံကိန်းလက်ခွဲ အပိုင်း - (၃) - ၂၉.၁၀.၂၀၁၆

၆။ စီမံကိန်းလုပ်ငန်းခွဲစီမံချက်ရေးဆွဲခြင်း အစည်းအဝေး						
၆.၁။ စီမံကိန်းလုပ်ငန်း အကောင်အထည်ဖော် ရေးအစီအစဉ် ရေးဆွဲခြင်း						
၆.၂။ ဝယ်ယူရေးအစီအစဉ် ရေးဆွဲခြင်း						
၆.၃။ သက္ကာရေးကုန်ကျမှု လျာထားအစီအစဉ် ရေးဆွဲခြင်း						
၆.၄။ ပြင်/ထိန်းအစီအစဉ် ရေးဆွဲခြင်း						
၇။ စီမံကိန်းလုပ်ငန်းခွဲ တိုးတက်မှု စောင့်ကြည့် အစည်းအဝေး						
၇.၁။ အစည်းအဝေး ပထမအကြိမ်						
၇.၂။ အစည်းအဝေး ဒုတိယအကြိမ်						
၇.၃။ အစည်းအဝေး တတိယအကြိမ်						
၈။ စီမံကိန်းလုပ်ငန်းခွဲ အပြီးသတ်စစ်ဆေးခြင်း အစည်းအဝေး						
၉။ လူထုစစ်ဆေးပွဲအစည်းအဝေး						

၂၆



ပုံစံ - ၈ - ၃ ကျေးရွာခွဲခြားရေး ဦးစားပေးအစီအစဉ် (Form PC 3)

လယ်ညွှန်ချက်၊ အဆင့်(၃) ကျေးရွာမှော်မှန်းချက်အစည်းအဝေး ပြီးဆုံးသောအခါ ကျေးရွာစီမံကိန်း အထောက်အကူပြု ကော်မတီသည် လူထုစည်းရုံးရေးမှူးအကူအညီဖြင့် ဤပုံစံကိုပြည့်စုံအောင် ပြည့်သွင်းရမည်။

လူထုစည်းရုံးရေးမှူး/ဝန်ထမ်း အမည် **စောမာဦး ဓာသကျောင်းလေး**

နေ့စွဲ **၂၀.၂.၂၀၁၇** စက်ဝန်းအား အမှတ်ဖြစ်ပါ (✓) စက်ဝန်း(၁)
 ဧကဝန်း(၂) ဧကဝန်း(၃) ဧကဝန်း(၄)

ပြည်နယ်/ခရိုင် ကယား မြို့နယ်/ဦးစားဦးစွာ **ကျေးရွာအုပ်စု** **ရွှေတောင်** ကျေးရွာ **ရွှေဘောင်** ဖွဲ့စည်းသော

က။ အခက်အခဲအတားအဆီးများအားဆွေးနွေးခြင်း - ယခုလက်ရှိအခြေအနေတွင် ဤကျေးရွာခွဲခြားတိုးတက်ရေးအတွက် အဓိက အခက်အခဲအတားအဆီးများသည် မည်သည့်များဖြစ်ပါသနည်း။ (အမျိုးသား/သမီး အနည်းဆုံးအခက်အခဲ ၅ ခုစီဖော်ပြပါ)

အမျိုးသား အဖွဲ့မှ တင်ပြသောအခက်အခဲအတားအဆီးများ	အမျိုးသမီး အဖွဲ့မှတင်ပြသောအခက်အခဲအတားအဆီးများ
၀ ဓားဝတ်နေရေး	၀ ဗဟုသုတ နည်းပါးစွာ
၂ ဖိုးရာသီလမ်း ပန်းဆက် ညွှန်ကျော့	၂ ယူပေါင်းပါဝင်မှု အားနည်းစွာ
၃ ဝင်ငွေ နည်းပါးစွာ	၃ လမ်းပန်း ဆက်သွယ်ရေး
၄ မျှော်လင့်ချက်မရှိ	၄ ဓားဝတ်နေရေး
၅ ရာသီဥတု ပြောင်းလဲလာခြင်း	၅ အသင်ကျောင်း ဖြစ်စဉ်များ မရှိစွာ ယူပေါင်းမှု မရှိစွာ

၆. ရေလုံလောက်မှု မရှိသော အခက်အခဲ ရွှေဘောင်

ခ။ မျော်မှန်းခြင်း - နောင်လာမည့် (၅) နှစ် အတွင်း ကျေးရွာခွဲခြားရေး မျော်မှန်းလျာထားချက်များအား တင်ပြပါ။

အမျိုးသားအဖွဲ့မှ တင်ပြသောမျော်မှန်းချက်များ	အမျိုးသမီးအဖွဲ့မှ တင်ပြသောမျော်မှန်းချက်များ
၀ ဓားဝတ်နေရေး အဆင်ပြေစွာ	၀ ဗဟုသုတ ပြည့်စုံစွာ ကြံမြောက်မှု
၂ လမ်းပန်း ဆက်သွယ်ရေးကောင်းမွန်စွာ	၂ ယူပေါင်းပါဝင်မှု အားကောင်းစွာ
၃ ဝင်ငွေ ပိုမိုကောင်းမွန်လာစွာ	၃ ရွာတွင်းလမ်း အားလုံး ကောင်းမွန်မှု
၄ မျှော်လင့်ချက်မရှိ	၄ ဓားဝတ်နေရေး ယူပေါင်းမှု ကြံမြောက်မှု
၅ သစ်ပင် ပန်းပွင့်များ အား ထိုးစိုက် ပျိုး နိုင်စွာ	၅ အသင်ကျောင်း ဖြစ်စဉ်များ ရရှိမှု

၆. စောင့်ရှောက်မှု ရေလုံလောက်မှု မရှိ ၇ မည်

ဂ။ လူထုစီမံကိန်း၏ လာမည့် (၄) နှစ်အတွက် အကန့်အသတ်ခံရသော ဦးစားပေး ဖွဲ့ခြားတိုးတက်မှု လုပ်ငန်း အစီအစဉ်များအားဖော်ပြပါ။

အဆင့်	ကျေးရွာအတွက် ဦးစားပေး ဖွဲ့ခြားတိုးတက်မှု လုပ်ငန်းစဉ်များ	အဆိုပြုသူ (အမျိုးသားများ/ အမျိုးသမီးများ/ အမျိုးသား+ အမျိုးသမီး)	စနစ်မှန်းကုန်ကျ ဝရိတ်	အကျိုးခံစားခွင့်ရှိသူ စနစ်မှန်းခြေ အရေအတွက်
၀	ကျေးရွာအသင်ကျောင်း ဖြစ်စဉ်များ	၈ + ၆ (၅)		
၂	ရွာတွင်းလမ်း	၈ + ၆ (၂)		
၃	ရေတွင်း	၆ (၅)		
၄	အသင်ကျောင်းတိုးချဲ့ခြင်း အားလုံးအားလုံး	၈ + ၆ (၃)		
၅	ဆုံးမအောင်မြင်မှု +	၈ + ၆ (၄)		

၃ နှစ်အတွက် အစီအစဉ်



လူထုဗဟိုပြု စီမံကိန်း၊ စီမံကိန်းလက်စွဲ အပိုင်း - (၃) - ၂၉.၁၀.၂၀၁၆

ဃ၊ လူထုစီမံကိန်း၏ လာမည့် (၄) နှစ်အတွက်အကျိုးမဝင်သော ဦးစားပေး ဖွံ့ဖြိုးတိုးတက်မှု လုပ်ငန်း အစီအစဉ်များအားဖော်ပြပါ။

အဆင့်	ကျေးရွာအတွက် ဦးစားပေး ဖွံ့ဖြိုးတိုးတက်မှု လုပ်ငန်းစဉ်များ	အဆိုပြုသူ (အမျိုးသားများ/အမျိုးသမီးများ/အမျိုးသား+အမျိုးသမီး)	အခန်းကဏ္ဍ
၁	ကျေးရွာ ကုန်လှောင်ပိတ်	၆၀၀၀' က+မ	ကျေးလက်၊ ငယ်လမ်းခြံ၊ ကိန်းလုပ်ငန်း ခွဲတွင် အကျိုးဝင်ကောက်လည်း အုပ်စုကို တပ်ပြောဘာအခါတွင် ရရှိသော စေတနာပံ့၊ စွဲဖြင့် ဆောင်ရွက်ရန် မဖြေခွင့် ရသကဲ့ရင် အကျိုးမဝင်သော လုပ်ငန်းတွင် တွင် ခွင့်ရခြင်း ဖြစ်ပါသည်။
၂	ရွာချွန် ဆက်လက်	၃၀၀၀' က+မ	
၃			
၄			
၅			
၆			
၇			
၈			
၉			
၁၀			
၁၁			
၁၂			

ဥက္ကဋ္ဌ ၊ ကျေးရွာစီမံကိန်းအထောက်အကူပြုကော်မတီမှ အတည်ပြုသည်။

အမည် ဒု.ကျိ လက်မှတ် Zay နေ့စွဲ 17.1.2017

ဒေသခံချစ်ခင်အား ၁ ဝတ္တရောင် အုပ်စု

နောက်ဆက်တွဲ(၄) ခြားနားသောအပိုင်းများအတွက် ဦးစားပေးဖွံ့ဖြိုးရေးလုပ်ငန်းစဉ် အနှစ်ချုပ်

မူရင်းသည်အား Vpsc တွင်ထားရှိရပါမည်။အခြားဌာနများနှင့် ညှိနှိုင်းရန်အတွက် မိတ္တူအား TPIC သို့ပို့ရပါမည်။MIS data အနေဖြင့် သွင်းရန် မလိုအပ်ပါ။

	အဆင့်	လုပ်ငန်း	မည်သူဦးစားပေးလဲ	ကျေးဇူးတင်မှုတာဝန်ခံသူ (သို့) အုပ်စု	ပြင်ပမှမည်သူ ထောက်ပံ့ မလဲ
အခြေခံအဆောက်အအုံ	၁	ခန့်မှန်းမင်္ဂလာပွဲများနှင့် + နှစ်ခန့်တွဲအိမ်အား	<input checked="" type="checkbox"/> မ <input checked="" type="checkbox"/> ကျား		
	၂	ဥက္ကဋ္ဌရုံးလမ်း	<input checked="" type="checkbox"/> မ <input checked="" type="checkbox"/> ကျား		
	၃		<input type="checkbox"/> မ <input type="checkbox"/> ကျား		
	၄		<input type="checkbox"/> မ <input type="checkbox"/> ကျား		
	၅		<input type="checkbox"/> မ <input type="checkbox"/> ကျား		
အသက်မွေးဝမ်းကျောင်းမှု/ စိတ်ပိုင်းရေး	၁		<input type="checkbox"/> မ <input type="checkbox"/> ကျား		
	၂		<input type="checkbox"/> မ <input type="checkbox"/> ကျား		
	၃		<input type="checkbox"/> မ <input type="checkbox"/> ကျား		
	၄		<input type="checkbox"/> မ <input type="checkbox"/> ကျား		
	၅		<input type="checkbox"/> မ <input type="checkbox"/> ကျား		
ကျန်းမာရေးနှင့် အာဟာရ	၁		<input type="checkbox"/> မ <input type="checkbox"/> ကျား		
	၂		<input type="checkbox"/> မ <input type="checkbox"/> ကျား		
	၃		<input type="checkbox"/> မ <input type="checkbox"/> ကျား		
	၄		<input type="checkbox"/> မ <input type="checkbox"/> ကျား		
	၅		<input type="checkbox"/> မ <input type="checkbox"/> ကျား		
ပညာရေး	၁	ကျေးဇူးတင်ပေးသည့် ကျောင်းခြံစိုက်ရေး	<input checked="" type="checkbox"/> မ <input checked="" type="checkbox"/> ကျား		
	၂	စာသင်ကျောင်းတိုးမြှင့်ခြင်း+အိမ်အ (၁)	<input checked="" type="checkbox"/> မ <input checked="" type="checkbox"/> ကျား		
	၃	ခန်းစာအုပ်	<input type="checkbox"/> မ <input type="checkbox"/> ကျား		



လူထုပတ်ဝန်းကျင် စီမံကိန်း၊ စီမံကိန်းလက်ခွဲ အပိုင်း - (၃) - ၂၉.၁၀.၂၀၁၆

ပုံစံ - ၈ - ၄ ကျေးရွာအုပ်စုစီမံကိန်းလုပ်ငန်းခွဲရွေးချယ်ခြင်းပုံစံ (Form PC 4)

လမ်းညွှန်ချက်၊ စီမံကိန်းလုပ်ငန်းခွဲရွေးချယ်မှုအစည်းအဝေးပြီးနောက်တွင် ကျေးရွာအုပ်စု CF/TF တို့၏ အကူအညီရယူ၍ ကျေးရွာစီထောက်ကော်မတီမှ လက်မှတ်ရေးထိုးပြီး အဆိုပါပုံစံအား ပြည့်စုံအောင်ဖြည့်သွင်းရမည်။ ဤပုံစံအား ပြည့်စုံစွာဖြည့်သွင်းပြီးပါက ကျေးရွာအုပ်စုပုံ မြို့တိုးတက်ရေးစီမံချက်တွင် TPIC သို့ ပေးပို့ရန်အတွက် နောက်ဆက်တွဲအဖြစ် ထားရှိရမည်။ CF မှ ကျေးရွာတစ်ရွာချင်းစီ၏ စီမံကိန်းလုပ်ငန်းခွဲဆိုင်ရာ အချက်အလက်များကို MIS သို့ ထည့်သွင်းရမည်။ (ယခုနှစ်စီမံကိန်းလုပ်ငန်းခွဲ မလုပ်ကိုင်သော ကျေးရွာများ မပါဝင်ပါ။)

ကျေးရွာစည်းရုံးရေးမှူး/ဝန်ထမ်းအမည် TF - ၆၅၈၀၈၀၅၅ :

နေ့စွဲ ၁၂.၁၁.၂၀၁၇

စက်ဝန်းအမှတ်(၁) (✓) စက်ဝန်း(၁) စက်ဝန်း(၂) စက်ဝန်း(၃) စက်ဝန်း(၄)

ပြည်နယ်/တိုင်း က ဇနီး ဦးအောင်စိုး

ကျေးရွာအုပ်စု ဦးအောင်ကျေးရွာအုပ်စု

16.1.2017

ကျေးရွာအမည်	ထောက်ခွင့်ရသူ လုပ်ငန်းများ	အတိုင်းအတာ	ခန့်မှန်း တိုက်ရိုက် အကျိုးစီးပွားနှင့် နိဗ္ဗာန်များ	အဆိုပြုတင်ပြသူ	ခန့်မှန်းကုန်ကျစရိတ်			
					စီမံကိန်း ထည့်သွင်းမှု	ကျေးရွာမှ ထည့်သွင်းမှု	အခြားထည့်သွင်းမှု (ခေါ်ပြပါ) ထည့်သွင်းမှု အမည်/အဖွဲ့	
အောက်သစ်	ကမာ ၀၁၂၀၀၀၀၀ (ကျေးရွာအုပ်စု)	၂၂၀၀၀၀၀	၄၂၀	<input type="checkbox"/> ကျား <input type="checkbox"/> မ ကျား+မ	၆၅၈၀၈၀၅၅			၁၆၂၂
ဒေါ်ခင်မာမာ	အိမ်ခြေ ၁၆၆'၆၆၆	၂၆၀၀၀၀၀	၂၆၀	<input type="checkbox"/> ကျား <input type="checkbox"/> မ ကျား+မ	၁၆၂၂	၁၆၂၂		၂၆၂၂
ထောင့်ကျေးရွာ	အသင်းအဖွဲ့ (ကျေးရွာအုပ်စု)	၂၆၇၀	၂၆၀	<input type="checkbox"/> ကျား <input type="checkbox"/> မ ကျား+မ	၁၆၂၂			၁၆၀
အောင်ကျေးရွာ	အသင်းအဖွဲ့ (ကျေးရွာအုပ်စု)	၂၆၇၀	၂၆၀	<input type="checkbox"/> ကျား <input type="checkbox"/> မ ကျား+မ	၁၆၂၂			၁၇၇
				<input type="checkbox"/> ကျား <input type="checkbox"/> မ ကျား+မ				

ရာထူး ကျေးရွာအုပ်စု စီ/ထောက်ကော်မတီ ဥက္ကဋ္ဌ အမည် လက်မှတ် ရက်စွဲ ၁၂.၁၁.၂၀၁၇

ဒေါ်ခင်မာမာ (က) ဦးအောင်စိုး

ဦးအောင်ကျေးရွာ (မ) ဦးအောင်ကျေးရွာ

(Signature)

၃၂

ပထမအကြိမ်ကျေးရွာအစည်းအဝေးမှတ်တမ်း

- ကျေးရွာနှင့်အုပ်စု - အောင်ချမ်းသာ၊ ငွေတောင်
- ပြုလုပ်သည့်နေရာ - ကျေးရွာခန်းမဆောင်
- အချိန် - နံနက်(၉:၀၀) နာရီမှ ညနေ (၄:၀၀)နာရီထိ
- နေ့စွဲ - ၉.၁.၂၀၁၇
- တက်ရောက်သူ - ကျား (၅၁) ဦး၊ မ (၆၉) ဦး ၊ ပေါင်း (၁၂၀)ဦး
- မှတ်တမ်းတင်သူ - စောအမ်းစထရောင်းလေး

အောင်ချမ်းသာကျေးရွာ၏ ပထမအကြိမ်ကျေးရွာအစည်းအဝေးကို တက်ရောက်သူများကို စာရင်းကောက်ယူပြီး ကျေးရွာအုပ်ချုပ်ရေးမှူးမှ အမှာစကားပြောကြား၍ နံနက် (၉:၀၀)နာရီတွင် အစည်းအဝေးကိုစတင်ခဲ့ပါသည်။ လူထုစည်းရုံးရေးမှူးမှ စီမံကိန်းမိတ်ဆက်ခြင်း၊ စီမံကိန်းစက်ဝန်း အဓိကတာဝန်ရှိသူများနှင့် တာဝန်ဝတ္တရားများကို ရှင်းလင်းတင်ပြခဲ့ပါသည်။ စီမံကိန်းပထမနှစ် တွင် ရွေးချယ်ထားသော ကော်မတီဝင်များကို ကျေးရွာလူထုမှ မဲပေးစနစ်ဖြင့် ပြန်လည်ရွေးချယ်စေ ခဲ့ပါသည်။ ကော်မတီဝင်များကို ရွေးချယ်ပြီးနောက် ကော်မတီဝင်များ၏ တာဝန်ဝတ္တရားများ၊ ကျင့်ဝတ်၊ ဆောင်ရန်/ရှောင်ရန်များကို ရှင်းလင်းတင်ပြပြီး နေ့လည် (၁၂:၀၀)နာရီတွင် အစည်းအ ဝေးကို ခေတ္တရပ်နားခဲ့ပါသည်။

အစည်းအဝေးကို နေ့လည် (၁:၃၀)နာရီတွင် ပြန်လည်စတင်ပြီး လူမှုစစ်ဆေးခြင်း၏ ရည် ရွယ်ချက်ကို ရှင်းပြပြီး PRA တစ်ခုချင်းစီ၏ ရည်ရွယ်ချက်နှင့် PRA တစ်ခုချင်းစီကိုပြုလုပ်ခဲ့ပါ သည်။ PRA တွင် ပါဝင်သော ပင့်ကူအိမ်သုံးသပ်ခြင်းနှင့် အဖွဲ့အစည်းချိတ်ဆက်မှုအခြေပြဇယားကို အမျိုးသား/သမီးအုပ်စုခွဲ၍ ပြုလုပ်စေခဲ့ပါသည်။ အမျိုးသမီးများပူးပေါင်းပါဝင်ဆွေးနွေးကြပြီး အစည်းအဝေးကို ညနေ (၄:၀၀) နာရီတွင် ရုတ်သိမ်းခဲ့ပါသည်။

ဒုတိယအကြိမ်ကျေးရွာအစည်းအဝေးမှတ်တမ်း

- ကျေးရွာနှင့်အုပ်စု - အောင်ချမ်းသာ၊ ငွေတောင်
- ပြုလုပ်သည့်နေရာ - ကျေးရွာခန်းမဆောင်
- အချိန် - နံနက်(၉:၀၀) နာရီမှ နေ့လည် (၁:၀၀)နာရီထိ
- နေ့စွဲ - ၁၀.၁.၂၀၁၇
- တက်ရောက်သူ - ကျား (၃၄) ဦး၊ မ (၄၆) ဦး ၊ ပေါင်း (၈၀)ဦး
- မှတ်တမ်းတင်သူ - စောအမ်းစထရောင်းလေး

ဒုတိယအကြိမ်ကျေးရွာအစည်းအဝေးကို တက်ရောက်သူများစာရင်းကောက်ယူခြင်းနှင့်အတူ နံနက် (၉:၀၀)နာရီတွင် ပြန်လည်စတင်ခဲ့ပါသည်။ ပထမအကြိမ်ကျေးရွာအစည်းအဝေးတွင် ပြုလုပ်ခဲ့သော လူမှုဆန်းစစ်ခြင်းဆိုင်ရာ(PRA Tools)များကိုပြန်လည်ရှင်းပြပီးနောက် ကျေးရွာမြေပုံကို အသုံးပြု၍ ကျား-မ ပိုင်ဆိုင်/ထိန်းချုပ်သော အရင်းအမြစ်များကို ဖော်ထုတ်ကြပါသည်။

ထို့နောက်လူထုစည်းရုံးရေးမှူးမှ အမျိုးသား/အမျိုးသမီးတို့၏ ကျေးရွာဖွံ့ဖြိုးတိုးတက်ရန် မည်သည့်အခက်အခဲအတားအဆီးများ၊ မျှော်မှန်းချက်များနှင့် ဖွံ့ဖြိုးတိုးတက်ရေးအစီအစဉ်များကို ကျေးရွာလူထုနှင့်အတူ ဖော်ထုတ်ကြပါသည်။ လူမှု/သဘာဝပတ်ဝန်းကျင်အကာအကွယ်များ၊ အကျုံးဝင်/မဝင်သော လုပ်ငန်းများကို ရှင်းပြပြီးနောက် ကျေးရွာ၏ ဦးစားပေးလုပ်ငန်းများကို လျှို့ဝှက်မဲပေးစနစ်ဖြင့် ရွေးချယ်ခဲ့ပါသည်။

ဆက်လက်ပြီး လူထုစည်းရုံးရေးမှူးမှ ဝေဖန်အကြံပြုတိုင်ကြားဖြေရှင်းရေးနှင့် ပတ်သက်၍ ရှင်းလင်းတင်ပြပြီး ကျေးရွာစီထောက်ဥက္ကဋ္ဌဦးဇာကိုမိုမှ တက်ရောက်လာသော ကျေးရွာလူထုများကို ပူးပေါင်းပါဝင်ဆွေးနွေးသည့်အတွက် ကျေးဇူးတင်ကြောင်း ပြောကြား၍ အစည်းအဝေးကို နေ့လည် (၁:၀၀) နာရီတွင် ရုတ်သိမ်းခဲ့ပါသည်။

လူထုပူးပေါင်းပါဝင်သော လူမှုဆန်းစစ်ခြင်းနှင့် အကဲဖြတ်လုပ်ငန်းစဉ်
(PSA/PRA) အကျဉ်းချုပ်

စဉ်	အကြောင်းအရာ	ရက်စွဲ	ဦးတည်အုပ်စု	တက်ရောက်အုပ်စု			အဓိက ဆွေးနွေးချက်များ
				က	မ	ပေါင်း	
၁။	ကျေးရွာလူမှုရေးပြ သယံဇာတပြမြေပုံ (Social Map/ Resource Map)	၂၀၀၆.၀၅	ရပ်မိရပ်ဖ၊ ကော်မတီ၊ ကျေးရွာလူထု များ အားလုံး	၅၁	၆၉	၁၂၀	အိမ်အမျိုးအစားများ၊ အခြေခံအဆောက်အဦများ၊ လမ်းပန်းဆက်သွယ်ရေးအခြေအနေ၊ လယ်ယာ မြေများ၊ ရေထွက် ပေါက်၊ ရေလှောင်ကန်၊သစ်တောများ။
၂။	လူမှုစီးပွားအဆင့် သတ်မှတ်ခြင်း (Wealth Ranking)	၂၀၀၆.၀၅	ချမ်းသာ၊ အလယ်အလတ်၊ နွမ်းပါး	၅၁	၆၉	၁၂၀	ကျေးရွာလူမှုစီးပွားရေး ကိုအုပ်စုများခွဲခြား သတ်မှတ်နိုင်ရေးအတွက် အခြေခံစံနှုန်းများ သတ်မှတ်ရန်အများ လူထု သဘောတူသတ်မှတ် ခြင်း။
၃။	ကျား/မရေးရာ ကဏ္ဍ (Assect Mapping)	၂၀၀၆.၀၅	ကျေးရွာတွင်းရှိ အမျိုးသားနှင့် အမျိုးသမီးများ	၅၁	၆၉	၁၂၀	ကျေးရွာအတွင်းရှိအရင်းအမြစ်ပိုင်ဆိုင်မှု၊ အခြေခံအဆောက်အဦစသော လုပ်ငန်းများကိုဘယ်သူတွေက အသုံးပြုထိန်းချုပ်နေသလဲဆိုတာကိုဆွေးနွေးမှုများ ပြုလုပ်ခြင်း။
၄။	ပင့်ကူအိမ် ကွန်ယက် (Spider Web)	၂၀၀၆.၀၅	အမျိုးသားများ နှင့် အမျိုးသမီး များ ကျေးရွာ လူထု	၃၄	၄၆	၈၀	အမျိုးသားများနှင့် အမျိုးသမီးများတန်းတူ အခွင့်အရေးရရှိမှုနှင့် မရရှိသည့်အကြောင်း အရင်းများ (လုပ်အားခ)
၅။	အဖွဲ့အစည်း ချိတ်ဆက်ပုံ (Venn Diagram)	၂၀၀၆.၀၅	ကျေးရွာအုပ်ချုပ် ရေးအဖွဲ့၊ ကျေးရွာ စီထောက်အဖွဲ့၊ ကျေးရွာလူထု	၃၄	၄၆	၈၀	ကျေးရွာအတွင်းရှိ အဖွဲ့အစည်းများနှင့် မည်သို့သော လုပ်ငန်းများအတွက် မည်သည့်အဖွဲ့များ ချိတ်ဆက်လုပ်ကိုင်မှုရှိခြင်း

စဉ်	အကြောင်းအရာ	ရက်စွဲ	ဦးတည်အုပ်စု	တက်ရောက်အုပ်စု			အဓိက ဆွေးနွေးချက်များ
				က	မ	ပေါင်း	
၆။	ရာသီခွင်ပြ ပြက္ခဒိန် (Seasonal Calendar)	၂၀၀၇.၀၅	ကော်မတီဝင် များ၊ အမျိုးသမီး/ သား ဆင်းရဲ နွမ်းပါသူများ	၅၁	၆၉	၁၂၀	စိုက်ပျိုးရိတ်သိမ်းကာလ (တောင် ယာ ၊ လယ်ယာ)၊ စီးပွားရေး/ငွေ ရှာ (အ ရောင်းအဝယ်/လွှဲတိုက်)၊ ပွဲတော်ချိန်၊ မိုးများကာလ၊ ကျန်း မာရေးဆိုး ကာလ၊ ဝင်ငွေအ ကောင်းဆုံးလ၊ အလုပ်ပါးကာ လ၊ ရေရှားကာလ။
၇။	အခက်အခဲ (Problem)	၂၀၀၇.၀၀	အမျိုးသမီး၊ အမျိုးသား၊ လူထုအားလုံး	၃၄	၄၆	၈၀	ငွေကြေးအရင်းအနှီးမရှိ၊လမ်းပန်း ဆက်သွယ်ရေး မီးလင်းရေး၊ရေလုံ လောက်မှုမရှိ၊ ဖုန်းဆက်သွယ်ရေး ကျန်းမာရေး ပညာရေး၊စီးပွားရေး စည်းလုံးခြင်းမရှိ။
၈။	ကျေးရွာ၏ (၄)နှစ် စာဦးစားပေးအစီ အစဉ်ပြဇယား (Matric Ranking)	၂၀၀၇.၀၀	ကျေးရွာ လူထုအားလုံး	၃၄	၄၆	၈၀	စီးပွားရေးပိုမိုကောင်းမွန်လာ၊ ပညာရေး၊လူမှုရေး၊ ကျန်းမာရေး၊ ဘာသာ ရေးပိုမိုကောင်းမွန်လာ၊ ကျေးရွာစည်းလုံးခြင်း ပိုမိုကောင်း မွန်လာ၊စား ဝတ်နေရေးပိုမိုအဆင် ပြေလာ။
၉။	ကျေးရွာ၏ဖွံ့ဖြိုး ရေးလုပ်ငန်းစဉ် များ (Village Approve Vision)	၂၀၀၇.၀၀	ကျေးရွာ လူထုအားလုံး	၃၄	၄၆	၈၀	လမ်း(ကတ္တရာ)၊မီး(လျှပ်စစ်မီး)၊ ခန်းမဆောင်၊ရေလှောင်ကန်၊ ရေ ငုတ်/ပိုက်၊ စာသင်ကျောင်းတိုး ချဲ့
၁၀။	ကျေးရွာဦးစား ပေးလုပ်ငန်းစဉ် များ (Village Object Vision)	၂၀၀၇.၀၀	ကျေးရွာ လူထုအားလုံး	၃၄	၄၆	၈၀	ကျေးရွာဖွံ့ဖြိုးရေးလုပ်ငန်းစဉ် အဆင့်သတ်မှတ်ခြင်းတိုင်းတာ ခြင်း၊ ခန့်မှန်းကုန်ကျငွေတွက် ချက်ခြင်း၊အကိုးခံစားခွင့်ရှိသူ လူဦးရေ
၁၁။	ကျေးရွာသမိုင်း အကျဉ်းချုပ် (History)	၂၀၀၇.၀၀	အမျိုးသမီး၊ အမျိုးသား၊ လူထုအားလုံး၊	၃၄	၄၆	၈၀	ကျေးရွာစတင်တည်ထောင်သည့် ခုနှစ်၊ အိမ်ခြေ၊ လူဦးရေ၊ လူမျိုး ဘာသာစသောကျေးရွာသမိုင်း အချက်အလက်အဆင့်ဆင့်များ ကိုဖော်ထုတ်ခြင်း