

ပြည်ထောင်စု သမ္မတမြန်မာနိုင်ငံတော်အစိုးရ
စိုက်ပျိုးရေး၊ မွေးမြူရေးနှင့် ဆည်မြောင်းဝန်ကြီးဌာန
ကျေးလက်ဒေသဖွံ့ဖြိုးတိုးတက်ရေး ဦးစီးဌာန



လူထုဗဟိုပြုစီမံကိန်း

National Community Driven Development Project (NCDDP)



ကျေးရွာဖွံ့ဖြိုးရေး အစီအစဉ်

ကန်ရိုးကျေးရွာ

ငါန်းဖွန်မြို့နယ်

၂၀၁၆ခုနှစ်

Contents

၁- နိဒါန်း.....	5
၂- ကျေးရွာသမိုင်းကြောင်း.....	6
၃- လူထုပူးပေါင်းပါဝင်သော လူမှုဆန်းစစ်ခြင်းနှင့် အကဲဖြတ်ခြင်း လုပ်ငန်းစဉ်အဆင့်ဆင့်.....	6
၄- အစည်းအဝေးအစီအစဉ် မိတ်ဆက်ခြင်း.....	7
၅- လူထုပူးပေါင်းပါဝင်သော လူမှုဆန်းစစ်ခြင်းနှင့် အကဲဖြတ်ခြင်းလုပ်ငန်းစဉ်တွင် အသုံးပြုသော နည်းလမ်းများ.....	7
၅.၁- ဆည်ရိုးကျေးရွာ၏ လူမှုရေးအရင်းအမြစ်ပြုမြေပုံ.....	8
၅.၂- ဥစ္စာဓန အဆင့်သတ်မှတ်ခြင်း.....	9
၅.၃- ရာသီခွင်ပြ ပြက္ခဒိန်.....	11
၅.၄- ပိုင်ဆိုင်မှုကို သုံးသပ်ခြင်း.....	11
၅.၅- အဖွဲ့အစည်း ချိတ်ဆက်မှုဇယား.....	12
၅.၆- ပင့်ကူအိမ်(ကျား၊မရေးရာကဏ္ဍအား ခွဲခြမ်းစိတ်ဖြာခြင်း).....	13
၅.၇ - အမျိုးသားအမျိုးသမီးများ၏ အခက်အခဲနှင့် မျှော်မှန်းချက်.....	15
၅.၈- ပြဿနာသစ်ပင်အား ဆန်းစစ်ခြင်း.....	16

ကောင်းဇင်ကျေးလက်ကျန်းမာရေးဌာန (ခွဲ) အခြေပြမြေပုံ



ရည်ညွှန်းချက်	
ဆေးခန်း	
ကျေးရွာ	
ကားလမ်း	
လှည်းလမ်း	
နယ်နိမိတ်	

၁- နိဒါန်း

လူထုဗဟိုပြုစီမံကိန်း (NCDDP)သည် ၂၀၁၃ခုနှစ်မှ စတင်၍ အကောင်အထည်ဖော် ဆောင်ရွက်ခဲ့ပြီး အစိုးရအနေဖြင့် မြန်မာနိုင်ငံ၏ ကျေးလက်ဒေသများတွင် အဓိက အခြေခံအဆောက်အအုံနှင့် ဝန်ဆောင်မှုများကို တိုးတက်အောင် ဆောင်ရွက်စေနိုင်မည့် ပလက်ဖောင်းအသွင် ဖော်ဆောင်နိုင်ခဲ့သည်။ ကျေးလက်ဖွံ့ဖြိုးရေး ဦးစီးဌာနက အကောင်အထည်ဖော် ဆောင်ရွက်သည်။ စီမံကိန်းက ကျေးလက်ဒေသ အခြေခံ အဆောက်အအုံများအတွက် ငွေကြေးနှင့်အတူ ကျေးလက်နေပြည်သူများက ယင်းလုပ်ငန်းများကို ရွေးချယ်ရာတွင် ပူးပေါင်းပါဝင်မှု၊ ကြိုတင်အသိပေးမှုနှင့် ပွင့်လင်းမြင်သာမှု အပြည့်ဖြင့် ရွေးချယ်တတ်အောင် ကူညီဆောင်ရွက်ခြင်း၊ စွမ်းဆောင်ရည်မြှင့်တင်ခြင်းတို့ကို ကူညီဆောင်ရွက်သည်။

လူထုဗဟိုပြုစီမံကိန်း၏ ရည်ရွယ်ချက်မှာ အဓိကကျသော အခြေခံအဆောက်အအုံနှင့် ဝန်ဆောင်မှုများကို လူထုဗဟိုပြု ချဉ်းကပ်နည်းဖြင့် ဆင်းရဲသော ရပ်ရွာဒေသများက အလွယ်တကူ ရယူ အသုံးပြုကာ အကျိုးကျေးဇူး ဖြစ်ထွန်းလာစေရန်နှင့် အရေးပေါ်အခြေအနေတရပ် ပေါ်ပေါက်လာပါက လျင်မြန် ထိရောက်စွာ တုံ့ပြန်ဖြေရှင်းပေးနိုင်ရန်အတွက် အစိုးရ၏အရည်အသွေး မြင့်မားလာစေရန်တို့ဖြစ်သည်။ စီမံကိန်း၏ ရည်ရွယ်ချက်များမှာ

- (၁) ရပ်ရွာကရွေးချယ်သော ကျေးလက်အခြေခံအဆောက်အအုံများတွင် ရန်ပုံငွေထောက်ပံ့ခြင်း။
- (၂) ကျေးလက်နေပြည်သူများ၊ ဒေသအာဏာပိုင်များနှင့် ပူးပေါင်းပြီး ဖွံ့ဖြိုးရေး ဦးစားပေးအစီအစဉ်များ ရေးဆွဲခြင်းနှင့် အကောင်အထည်ဖော်ခြင်း စွမ်းဆောင်ရည် အားကောင်းလာစေခြင်း။
- (၃) စီမံကိန်းလုပ်ငန်းစဉ်တလျှောက်လုံးတွင် ဆင်းရဲနွမ်းပါးသူများ၊ အထိအခိုက်အခံသူများ အပါအဝင် ကျား- မ မရွေး ပါဝင်နိုင်စေခြင်းဖြင့် အောင်မြင်စွာဆောင်ရွက်သွားမည်ဖြစ်သည်။

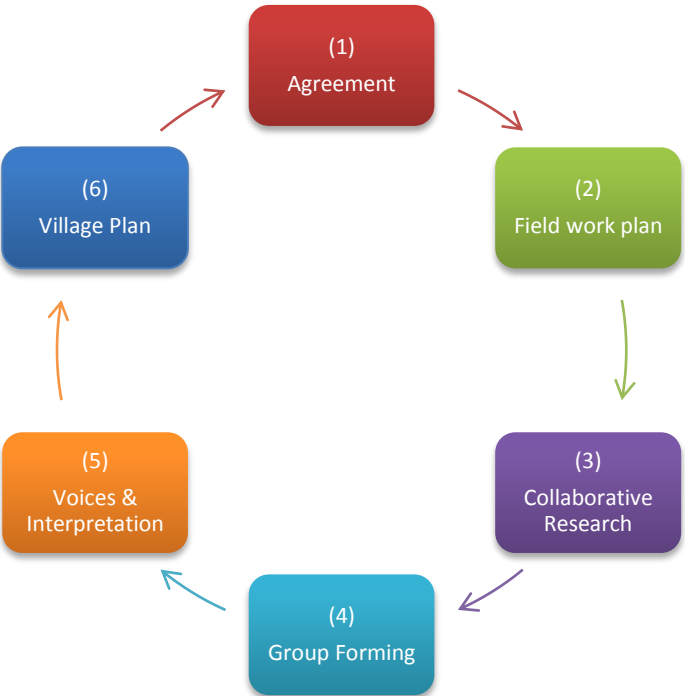
လူထုဗဟိုပြုစီမံကိန်းကို ပြည်ထောင်စုမြန်မာနိုင်ငံတော်အစိုးရ စိုက်ပျိုးရေး၊ မွေးမြူရေးနှင့် ဆည်မြောင်းဝန်ကြီးဌာန လက်အောက်ရှိ ကျေးလက်ဒေသ ဖွံ့ဖြိုးတိုးတက်ရေး ဦးစီးဌာနက အကောင်အထည်ဖော် ဆောင်ရွက်ပြီး နိုင်ငံတော် အစိုးရ ဘတ်ဂျက်၊ ကမ္ဘာ့ဘဏ်၊ အီတလီ အစိုးရနှင့် ဂျပန်အစိုးရတို့၏ ရန်ပုံငွေများ ဖြင့် အကောင်အထည်ဖော်ဆောင်ရွက်ပါသည်။

မွန္တလေးတိုင်းဒေသကြီး မြင်းခြံခရိုင် ငါးဖွန်မြို့နယ်သည် စီမံကိန်းတတိယစက်ဝန်း (၂၀၁၅ ခုနှစ် နိုဝင်ဘာလ)တွင် (၁၈) မြို့နယ်တိုးချဲ့ခဲ့ပြီး (၂၇) မြို့နယ်အကောင်အထည်ဖော် ဆောင်ရွက်မည့် အထဲတွင်ပါဝင်ခဲ့သည်။ ယူဖော်ပြမည့် အစီရင်ခံစာမှာ ငါးဖွန်မြို့နယ်၊ ကန်ရိုးကျေးရွာတွင် လုပ်ဆောင်သည့် လူထုပူးပေါင်းပါဝင်သော လူမှုဆန်းစစ်ခြင်းနှင့် အကဲဖြတ်ခြင်းလုပ်ငန်းစဉ် အကြောင်းဖြစ်သည်။

၂- ကျေးရွာသမိုင်းကြောင်း

ကန်ရိုးကျေးရွာသည် မန္တလေးတိုင်းဒေသကြီး၊ မြင်းခြံခရိုင်၊ ငါန်းဇွန်မြို့နယ်၊ ကောင်းဇင်အုပ်စု အတွင်းရှိကျေးရွာ တစ်ရွာဖြစ်ပါသည်။ ကန်ရိုးကျေးရွာဟု ခေါ်တွင်ခြင်းမှာ ရှေးလူကြီးသူမများမှ ရွာ၏မြောက်ဘက် ရိုးထဲတွင် ကန်တည်ဆောက်ခဲ့ပါသည်။ ၁၃၀၀ခုနှစ်တွင် ကောင်းဇင်ရွာမကြီး မီးဘေးသင့်ပြီး ၎င်းကန်ကို အမှီပြု၍ နေထိုင်ခဲ့ရာမှ ကန်ရိုးကျေးရွာဟု ခေါ်ဝေါ်ခဲ့ကြပါသည်။ ဆည်ရိုးကျေးရွာ၏ အဓိကစီးပွားရေးလုပ်ငန်းမှာ စိုက်ပျိုးရေး၊ မွေးမြူရေးနှင့် ထန်းတောင်သူလုပ်ငန်းများကို လုပ်ကိုင်စားသောက် နေထိုင်လာခဲ့ကြပါသည်။ နောက်ပိုင်းတွင် မိုးလေဝသမမှန်၍ စားဝတ်နေရေး ခက်ခဲလာသဖြင့် အခြားဒေသများသို့ သွားရောက်လုပ်ကိုင် စားသောက်နေသူများလည်း ရှိကြပါသည်။

၃- လူထုပူးပေါင်းပါဝင်သော လူမှုဆန်းစစ်ခြင်းနှင့် အကဲဖြတ်ခြင်း လုပ်ငန်းစဉ်အဆင့်ဆင့်



၄- အစည်းအဝေးအစီအစဉ် မိတ်ဆက်ခြင်း

စဉ်	ကျေးရွာအမည်	စီမံကိန်းအပိုင်းများ	ဆွေးနွေးသည့် အကြောင်းအရာများ
၁	ကန်ရိုး	ပ- အကြိမ်အစည်းအဝေး	စီမံကိန်းအကြောင်း
		ပ- အကြိမ်အစည်းအဝေး	ကျေးရွာစေတနာ့ ဝန်ထမ်းရွေးချယ်ခြင်း
		ပ- အကြိမ်အစည်းအဝေး	လူမှုဆန်းစစ်မှု ပြုလုပ်ခြင်း
		ဒု-အကြိမ်အစည်းအဝေး	ကျေးရွာစီထောက်ကော်မတီဖွဲ့စည်းခြင်း
		ဒု-အကြိမ်အစည်းအဝေး	အကြံပြုတိုင်ကြားရေး ရွေးချယ်ခြင်း
		ဒု-အကြိမ်အစည်းအဝေး	ဝယ်ယူရေးဆပ်ကော်မတီ ရွေးချယ်ခြင်း
		ဒု-အကြိမ်အစည်းအဝေး	စောင့်ကြည့်ကြီးကြပ်ရေး ဆပ်ကော်မတီရွေးချယ်ခြင်း
		ဒု-အကြိမ်အစည်းအဝေး	လုပ်ငန်းလည်ပတ်ရေးနှင့် ပြုပြင်ထိန်းသိမ်းရေး ဆပ်ကော်မတီ ရွေးချယ်ခြင်း
		ဒု-အကြိမ်အစည်းအဝေး	ဘဏ္ဍာရေးစာရေး ရွေးချယ်ခြင်း

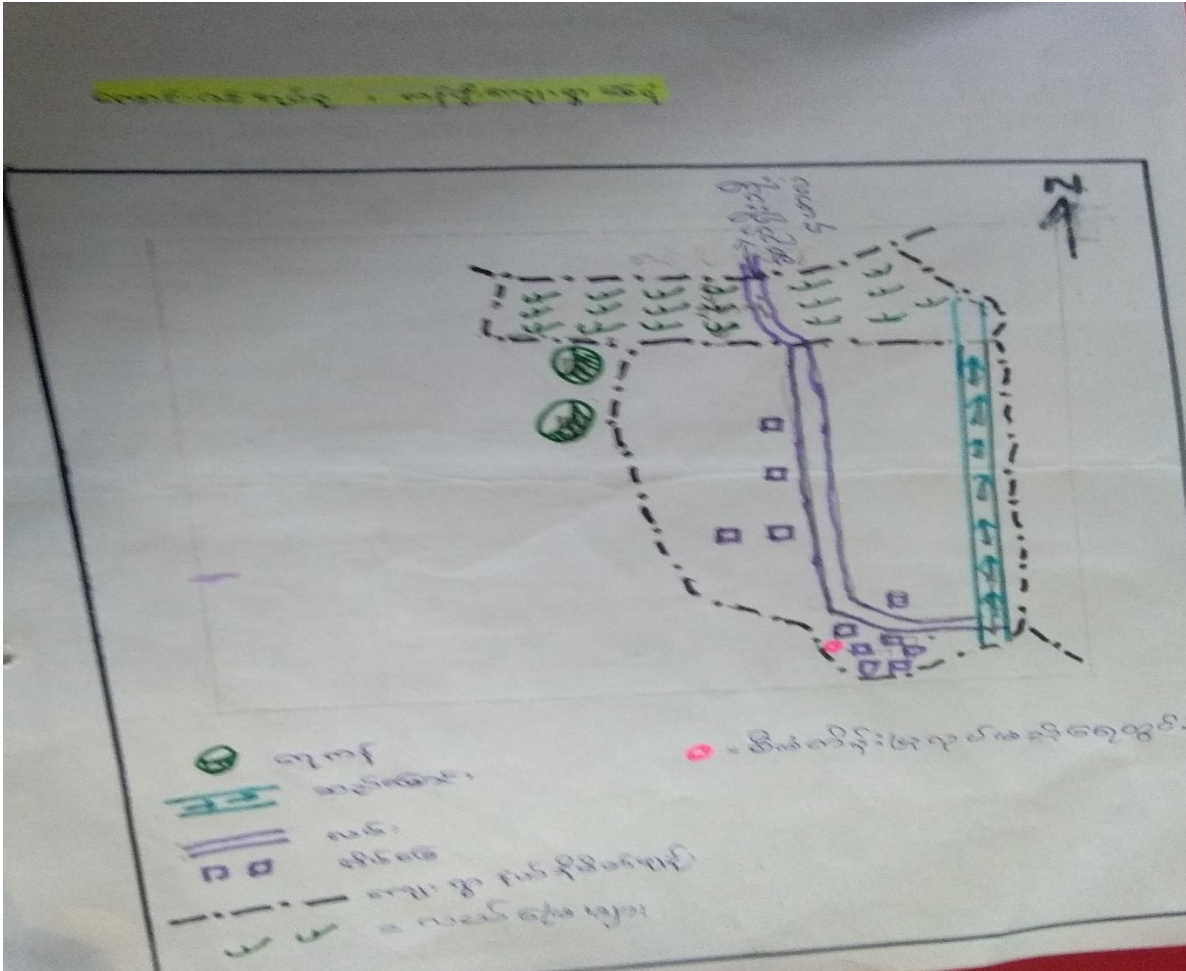
၅- လူထုပူးပေါင်းပါဝင်သော လူမှုဆန်းစစ်ခြင်းနှင့် အကဲဖြတ်ခြင်းလုပ်ငန်းစဉ်တွင် အသုံးပြုသော နည်းလမ်းများ

ကန်ရိုးကျေးရွာတွင် လူထုပူးပေါင်းပါဝင်သော လူမှုဆန်းစစ်ခြင်းနှင့် အကဲဖြတ်ခြင်း လုပ်ငန်းစဉ်တွင် အသုံးပြုသော နည်းလမ်းများမှာ

- ✚ လူမှုရေးအရင်းအမြစ်ပြုမေ့ပုံ
- ✚ ဥစ္စာနေ အဆင့်သတ်မှတ်ခြင်း
- ✚ ရာသီခွင်ပြ ပြက္ခဒိန်
- ✚ ပိုင်ဆိုင်မှုအား သုံးသပ်ခြင်း
- ✚ အဖွဲ့အစည်းချိတ်ဆက်မှုဇယား
- ✚ ပင့်ကူအိမ် (ကျား၊ မ ရေးရာကဏ္ဍအား ခွဲခြမ်းစိတ်ဖြာခြင်း)
- ✚ အမျိုးသားအမျိုးသမီးများ၏ အခက်အခဲနှင့် မျှော်မှန်းချက်

✚ ပြဿနာသစ်ပင်စသည်တို့ကို ရေးဆွဲဖော်ထုတ်ခဲ့ကြသည်။

၅.၁- ကန်ရိုးကျေးရွာ၏ လူမှုရေးအရင်းအမြစ်ပြမြေပုံ



ကန်ရိုးကျေးရွာသည် မန္တလေးတိုင်းဒေသကြီး မြင်းခြံခရိုင် ငါန်းဖွန်မြို့နယ် ကောင်းဇင်အုပ်စု အတွင်းတွင် တည်ရှိပြီး အိမ်ခြေ (၁၁)အိမ်၊ လူဦးရေ ကျား (၂၄) ယောက်၊ မ (၃၆) ယောက် စုစုပေါင်း (၆၀) ယောက်ရှိပါသည်။ ကိုးကွယ်သည့်ဘာသာမှာ ဗုဒ္ဓဘာသာကို ကိုးကွယ်ကြပြီး အခြေခံပညာ မူလတန်းကျောင်းပင် မရှိသည်ကိုတွေ့ရှိရပါသည်။ အခြေခံပညာမူလတန်းပညာကို ကောင်းဇင်ကျေးရွာ အခြေခံပညာ မူလတန်းကျောင်းသို့ သွားရောက်ပညာသင်ကြားကြရပါသည်။ အခြေခံပညာ အလယ်တန်းကျောင်းကို မင်းနေကုန်းကျေးရွာ အခြေခံပညာအလယ်တန်းကျောင်းသို့ သွားရောက်ပညာသင်ကြားရပါသည်။ ငါန်းဖွန်မြို့နှင့် မိုင်(၄၀)ကျော် ကွာဝေးပြီး လမ်းပန်းဆက်သွယ်ရေး အခြေအနေမှာ ကတ္တရာလမ်း နှင့် မြေသားလမ်းတဝက်စီ တည်ရှိပါသည်။ ကားလမ်းမှ ကျေးရွာသို့ သွားသောလမ်းမှာ မြေသားလမ်းဖြစ်သောကြောင့် မိုးရာသီတွင် သွားလာရေး အခက်အခဲရှိပြီး နွေရာသီနှင့် ဆောင်းရာသီတို့တွင် သွားလာရေး အဆင်ပြေသည်ဟု ပြောရမည်ဖြစ်သည်။

ကန်ရိုးကျေးရွာ၏ အဓိကစီးပွားရေးလုပ်ငန်းမှာ စိုက်ပျိုးရေးနှင့် မွေးမြူရေးကိုသာအခြေခံ၍ လုပ်ကိုင်ကြပြီး ထန်းတောင်သူလုပ်ငန်းဖြင့် အသက်မွေးဝမ်းကြောင်းပြုကြပါသည်။ ကျေးလက်ကျန်းမာရေးဆေးခန်း မရှိ၍ ကျန်းမာရေးမကောင်းလျှင် ကောင်းစင်ဆေးခန်းသို့ သွားရောက်ကုသကြရပြီး အရေးပေါ်ကုသရလောက်မှသာ မြို့နယ်ဆေးရုံသို့ သွားရောက်ကုသကြပါသည်။ သောက်သုံးရေမှာ စိမ့်စမ်းရေနှင့် ကန်ရေကိုသာ အဓိကမှီခိုအားထား သုံးစွဲနေရပါသည်။ ကန်ရိုးကျေးရွာ၏ အိမ်အမျိုးအစားများမှာ သွပ်မိုး၊ သစ်သားအိမ်၊ ဝါးထရံကာ အိမ်အမျိုးအစားများနှင့် ထန်းရွက်မိုးအိမ်များဖြင့် တည်ဆောက်နေထိုင်နေသည်ကို တွေ့ရပါသည်။

၅.၂- ဥစ္စာနေ အဆင့်သတ်မှတ်ခြင်း

မြို့နယ်၊ ဝါးခွက်	မြို့နယ်၊ ဝါးခွက်	အဆင့်မြင့်	အဆင့်ပိုမို	ကန် ရိုး	ရက်စွဲ	%
အမျိုးအစား	အဆင့်မြင့် / အဆင့်ပိုမို	အဆင့်မြင့်	အဆင့်ပိုမို	အဆင့်မြင့်	အဆင့်ပိုမို	
အဆင့်မြင့်	အဆင့်မြင့် - ၂၀၀၀၀၀၀၊ အဆင့်ပိုမို - ၂၀၀၀၀၀၀	-	-	-	-	-
အဆင့်ပိုမို	အဆင့်ပိုမို - ၁၀၀၀၀၀၀၊ အဆင့်မြင့် - ၁၀၀၀၀၀၀	-	-	-	-	-
အဆင့်မြင့်	အဆင့်မြင့် - ၁၀၀၀၀၀၀၊ အဆင့်ပိုမို - ၁၀၀၀၀၀၀	11	100%			
အဆင့်ပိုမို	အဆင့်ပိုမို - ၁၀၀၀၀၀၀၊ အဆင့်မြင့် - ၁၀၀၀၀၀၀	11	100%			

ကန်ရိုးကျေးရွာ၏ ဥစ္စာနေအဆင့် သတ်မှတ်ခြင်းအား ကျေးရွာသူ၊ ကျေးရွာသားများနှင့် အောက်ပါအတိုင်း အဆင့် (၃)ဆင့်ခွဲကာ ရေးဆွဲဖော်ထုတ်ခဲ့ပါသည်။

- ❖ ချမ်းသာခြင်း
- ❖ ပြေလည်ခြင်း
- ❖ မပြေလည်ခြင်း... စသည်တို့ဖြစ်သည်။

ချမ်းသာခြင်း။ ။ ကန်ရိုးကျေးရွာ၏ ချမ်းသာခြင်းအဆင့်အား တိုက်၊ ကား၊ လယ် (၂၀)ဧကနှင့်အထက်၊ ထော်လာဂျီ၊ ...စသည်တို့ဖြင့် သတ်မှတ်ခဲ့ပြီး ကျေးရွာအနေဖြင့် ၎င်းညွှန်းကိန်းများဖြင့် ပြည့်မီသည့် ချမ်းသာသည့်အိမ်ထောင်စု တစ်စုမှ မရှိသည်ကို တွေ့ရှိရပါသည်။

ပြေလည်ခြင်း။ ။ ကန်ရိုးကျေးရွာ၏ ပြေလည်ခြင်းအဆင့်အား သစ်သားအိမ်၊ ဆိုင်ကယ်၊ မြေ (၁၅) ဧကနှင့်အထက်၊ နွားလှည်း၊ ဆိုင်ကယ်၊ ဖုန်း စသည်တို့ဖြင့် သတ်မှတ်ခဲ့ပြီး ၎င်းညွှန်းကိန်းများနှင့် ပြည့်မှီသည့် ပြေလည်ခြင်းအဆင့်ရှိသည့် အိမ်ထောင်စု တစ်စုမှ မရှိသည်ကို တွေ့ရှိရပါသည်။

မပြေလည်ခြင်း။ ။ ကန်ရိုးကျေးရွာ၏ မပြေလည်ခြင်းအဆင့်အား လက်လုပ်လက်စား၊ ထန်းရွက်မိုး၊ ထန်းရွက်ကာ၊ မြေ(၁၀) ဧကအောက် နွား(၂)ကောင် စသည်တို့ဖြင့် သတ်မှတ်ခဲ့ပြီး ၎င်းညွှန်းကိန်းများနှင့် ပြည့်မှီသည့် မပြေလည်ခြင်းရှိသူ အိမ်ထောင်စုမှာ (၁၁) ရှိပြီး ရာခိုင်နှုန်းအားဖြင့် (၁၀၀)ရှိသည်။

ဥဒ္ဓါစန အဆင့်သတ်မှတ်ခြင်း

စဉ်	အမည်	အိမ်ထောင်စု		လူဦးရေ		စုစုပေါင်း	ရာခိုင်နှုန်း
		အိမ်ထောင်စု	မ	အိမ်ထောင်စု	မ		
၁	ဦးဖြူ	✓		✓	၂	၄	၆
၂	ဦးချစ်	✓		✓	၂	၂	၄
၃	ဦးစောစော	✓		✓	၂	၂	၄
၄	ဦးစောစော	✓		✓	၂	၂	၄
၅	ဦးစောစော	✓		✓	၂	၂	၄
၆	ဦးစောစော	✓		✓	၂	၂	၄
၇	ဦးစောစော	✓		✓	၂	၂	၄
၈	ဦးစောစော	✓		✓	၂	၂	၄
၉	ဦးစောစော	✓		✓	၂	၂	၄
၁၀	ဦးစောစော	✓		✓	၂	၂	၄
၁၁	ဦးစောစော	✓		✓	၂	၂	၄
		၁၀	၁	၁၁	၂၄	၅၆	၆၀

၅.၃- ရာသီခွင်ပြ ပြက္ခဒိန်

ကန်ရိုး + ဆည်ရိုး ရာသီခွင်ပြ ပြက္ခဒိန်

ရာသီဥတုအခြေအနေအထား	တိုင်း	အောက်	အလယ်	အပေါ်	အလယ်	အပေါ်	အလယ်	အပေါ်	အလယ်	အပေါ်	အလယ်
ရိတ်သိမ်းချိန်		✓✓	✓✓✓	✓✓✓	✓✓✓	✓✓✓	✓✓✓	✓✓✓	✓✓✓	✓✓✓	✓✓✓
ရိတ်သိမ်းချိန်											
ကန်မာရေ					☹	☹			☹		
မြစ်တော်	✓										✓
ဆန်းတက်	✓	✓	✓	✓	✓	✓	✓	✓	✓	✓	✓

ကန်ရိုးကျေးရွာ၏ စိုက်ပျိုးရာသီလများမှာ ကဆုန်လမှ တပို့တွဲလအထိ များကို နှမ်း၊ ပဲစဉ်းငုံ၊ ပြောင်း၊ ပဲမျိုးစုံနှင့် စပါး စသည့် သီးနှံများကို စိုက်ပျိုးကြပါသည်။ ရိတ်သိမ်းချိန်များမှာ သီတင်းကျွတ်၊ တန်ဆောင်မုန်းနှင့် ပြာသို၊ တပို့တွဲလများတွင် စိုက်ပျိုးထားသော သီးနှံများကို ရိတ်သိမ်းကြပါသည်။ ပွဲတော်ရက်များမှာ တန်ခူးလတွင် နတ်ပွဲနှင့် သင်္ကြန်ပွဲတော်၊ တန်ဆောင်မုန်းလနှင့် တပို့တွဲလများတွင် ဘုရားပွဲတော်များကို ကျင်းပကြပါသည်။ ဆည်ရိုးကျေးရွာ၏ ကျန်းမာရေးအခြေအနေမှာ ရာသီအကူးအပြောင်းဖြစ်သည့် တော်သလင်း၊ သီတင်းကျွတ်၊ ပြာသိုလများတွင် တုတ်ကွေးရောဂါ၊ ခြင်၊ ယင်တို့မှ ကူးစက်သော ဝမ်းပျက်၊ ဝမ်းလျောရောဂါ၊ နှာစေးချောင်းဆိုးစသည့်ရောဂါများ ဖြစ်ပွားလေ့ရှိသည်ကို တွေ့ရှိရသည်။ ထန်းတောင်သူတို့အနေဖြင့် တပေါင်း၊ တန်ခူး၊ ကဆုန်၊ နယုန်၊ ဝါဆို၊ ဝါခေါင်၊ တော်သလင်း၊ သီတင်းကျွတ်လများတွင် ထန်းတောင်သူလုပ်ငန်းများကို လုပ်ဆောင်ကြပါသည်။

၅.၄- ပိုင်ဆိုင်မှုကို သုံးသပ်ခြင်း

ကန်ရိုးကျေးရွာတွင်ရှိသော အခြေခံအဆောက်အအုံ၊ သယံဇာတများအား အသုံးပြုပုံကို ကျေးရွာသူ၊ ကျေးရွာသားများနှင့် အရင်းအမြစ်(၄) ခုဖြင့် ဖော်ထုတ်ခဲ့ပါသည်။ အရင်းအမြစ်လေးခုမှာ

✚ ရေကန်

✚ ရေတွင်း

✚ လမ်း

✚ သုဿန်.....စသည်တို့ဖြစ်သည်။

ကန်ရိုးကျေးရွာရှိ ပိုင်ဆိုင်မှုကို သုံးသပ်ရာတွင် အရင်းအမြစ်လေးခုရှိသည့်အနက် လေးခုစလုံးအား ကျား၊ မ မခွဲခြားပဲ တန်းတူသုံးစွဲနေသည်ကို တွေ့ရှိရပါသည်။

၅.၅- အဖွဲ့အစည်း ချိတ်ဆက်မှုဇယား



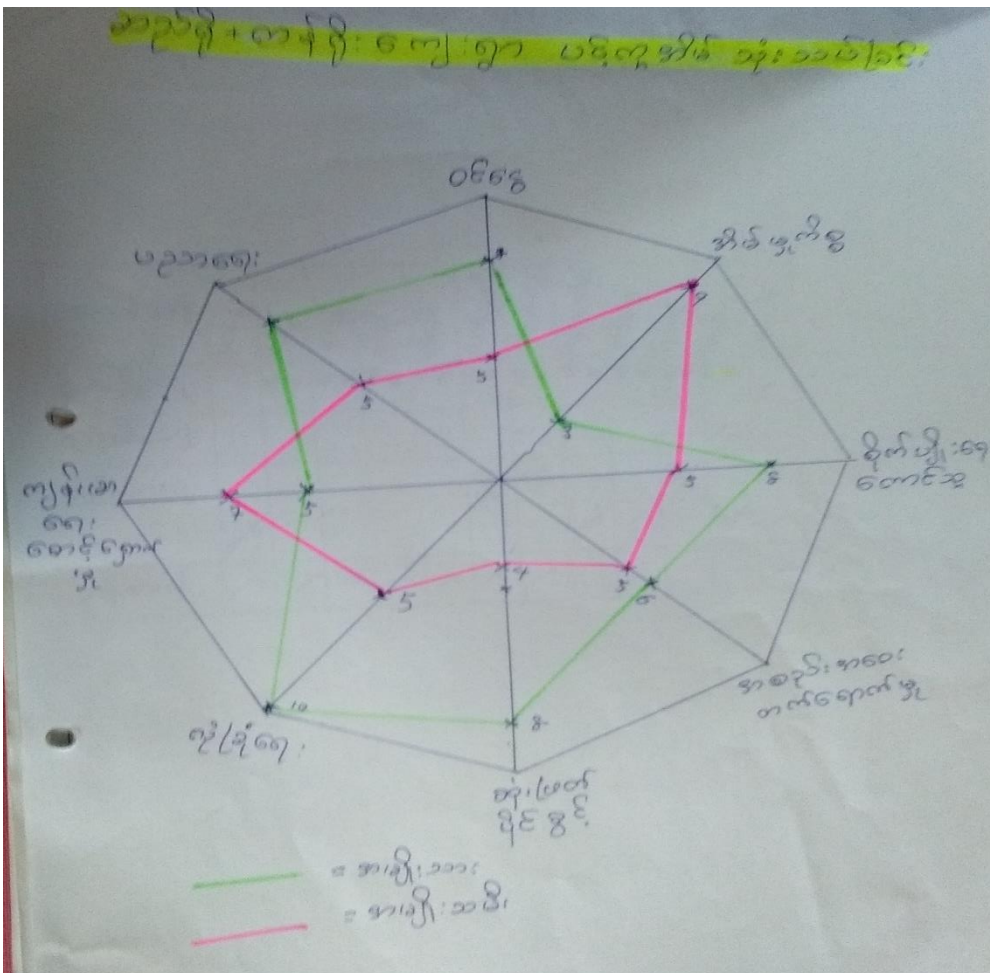
Venn Diagram အသုံးပြု၍ဆွေးနွေးရာတွင် အောက်ဖော်ပြပါ သတင်းအချက်အလက်များကို ကျေးရွာသူ၊ ကျေးရွာသားများနှင့် ဆွေးနွေးညှိနှိုင်းခဲ့သည်။

- ❖ ကျေးရွာတွင်းရှိ သက်ဝင်လှုပ်ရှားမှုရှိသော အဖွဲ့အစည်းများ
- ❖ ကျေးရွာသို့ လာရောက်သည့် ပြင်ပအဖွဲ့အစည်းများ
- ❖ စီမံကိန်းနှင့်ပတ်သက်၍ ထောက်ခံကူညီပေးနိုင်သော အဖွဲ့အစည်း/လူပုဂ္ဂိုလ်
- ❖ စီမံကိန်းနှင့်ပတ်သက်၍ ကူညီဆောင်ရွက်ပေးနိုင်သော အဖွဲ့အစည်း/ဌာန
- ❖ ၎င်းအဖွဲ့အစည်းအသီးသီး၏ အရေးပါမှုနှင့် အင်အားအခြေအနေ

လက်တွဲလုပ်ဆောင်နိုင်မည့် အဖွဲ့အစည်းကိုသိရှိလာရမည်။ ဆောင်ရန်ရှောင်ရန် အချက်များကိုသိရှိလာရမည်။ ကျေးရွာအဖွဲ့များ၏ လုပ်ဆောင်နိုင်မှု (အားနည်း/အားသာ) အချက်များဖော်ထုတ်နိုင်ရမည်။ ပြင်ပအဖွဲ့အစည်းများနှင့် ဆက်ဆံရေး အခြေအနေများကို သိရှိလာရမည်။ သက်ဆိုင်ရာအဖွဲ့အစည်းအလိုက် အရေးပါသည့်လူပုဂ္ဂိုလ် အမည်များကို သိရှိလာရမည်။

ကန်ရိုးကျေးရွာ အတွင်းတွင် အုပ်ချုပ်ရေးအဖွဲ့၊ အရံမီးသတ်အဖွဲ့၊ သမအဖွဲ့ဟူ၍ အဖွဲ့အစည်းပေါင်း (၄)ဖွဲ့ရှိရာ အဖွဲ့အစည်းအားလုံး ပူးပေါင်းလုပ်ဆောင်ပြီး စည်းလုံးညီညွတ်မှု ရှိသည်ကို တွေ့ရှိရသည်။ ပြင်ပအဖွဲ့အစည်းများအနေဖြင့် မြို့နယ်မှ လာရောက်ကူညီပေးနေသော မြို့နယ်အုပ်ချုပ်ရေးအဖွဲ့နှင့် မြို့နယ်သမဝါယမအဖွဲ့ဟူ၍ နှစ်ဖွဲ့ရှိရာ မြို့နယ်အုပ်ချုပ်ရေးအဖွဲ့သည် သြဇာသက်ရောက်မှု နှင့် ကျေးရွာနှင့် ချိတ်ဆက်မှု အားကောင်းပြီး ကျေးရွာစီမံခန့်ခွဲမှုများအား မြို့နယ်အုပ်ချုပ်ရေးနှင့် ပူးပေါင်းကာ ဖြေရှင်းပေးနေသည်ကို တွေ့ရှိရသည်။ သမအဖွဲ့မှာ အကြောင်းကိစ္စရှိမှသာ လာရောက်ပြီး ပူးပေါင်းပါဝင်မှုရှိသည်ကို တွေ့ရှိရပါသည်။

၅.၆- ပင့်ကူအိမ်(ကျား၊မရေးရာကဏ္ဍအား ခွဲခြမ်းစိတ်ဖြာခြင်း)



ပင့်ကူအိမ် (ကျား၊မရေးရာကဏ္ဍအား ခွဲခြမ်းစိတ်ဖြာခြင်း) ရေးဆွဲခြင်းအား အောက်ဖော်ပြပါ အချက်များကို အခြေခံ၍ ဆည်ရိုးကျေးရွာသူ၊ ကျေးရွာသားများနှင့် ရေးဆွဲဖော်ထုတ်ခဲ့ပါသည်။

- ❖ ဝင်ငွေရလုပ်ငန်း
- ❖ အိမ်မှုကိစ္စလုပ်ငန်း

- ❖ ပိုင်ဆိုင်မှု
- ❖ စိုက်ပျိုးရေး
- ❖ အစည်းအဝေး
- ❖ ပရဟိတစသည်တို့ဖြစ်သည်။

ကန်ရိုးကျေးရွာရှိ အမျိုးသား၊ အမျိုးသမီးများ၏ ပါဝင်မှုအခန်းကဏ္ဍ သုံးသပ်ချက်များမှာ အမျိုးသားများ၏ ဝင်ငွေရရှိမှုမှာ အဆင့်(၆) တွင်ရှိ၍ အမျိုးသမီးများ၏ ဝင်ငွေမှာ အဆင့်(၃)တွင်ရှိသည့်အတွက် အမျိုးသားများမှာ အမျိုးသမီးများထက် ဝင်ငွေသုံးဆ ဆိုရရှိသည်ကို တွေ့ရှိရပါသည်။ လူမှုရေးအနေဖြင့် အမျိုးသားများမှာ အဆင့် (၆) နှင့် အမျိုးသမီးများမှာလည်း အဆင့် (၅) နေရာတွင် ရှိနေသည့်အတွက် လူမှုရေးမှာလည်း အမျိုးသားများမှာ အမျိုးသမီးများထက် တစ်ဆပိုမို လုပ်ဆောင်နေသည်ကို တွေ့ရှိရသည်။ အိမ်မှုကိစ္စပိုင်းတွင် အမျိုးသားများမှာ အဆင့် (၃)နှင့် အမျိုးသမီးများမှာ အဆင့် (၁၀) နေရာတွင် ရှိသည့်အတွက် အမျိုးသမီးများမှာ အမျိုးသားများထက် အိမ်မှုကိစ္စတွင် ခုနှစ်ဆပိုမို လုပ်ဆောင်နေရသည်ကိုတွေ့ရှိရသည်။ စိုက်ပျိုးရေးအပိုင်းတွင် အမျိုးသားများမှာ အဆင့် (၅)နှင့် အမျိုးသမီးများမှာလည်း အဆင့်(၅) ရရှိသည့်အတွက် အမျိုးသားများနှင့် အမျိုးသမီးများမှာ တန်းတူလုပ်ဆောင်နေသည်ကို တွေ့ရှိရပါသည်။ လုံခြုံစိတ်ချမှုပိုင်းတွင်လည်း အမျိုးသားများမှာ အဆင့် (၁၀)နှင့် အမျိုးသမီးများမှာလည်း အဆင့်(၂) ရရှိသည့်အတွက် အမျိုးသားများမှာ အမျိုးသမီး များထက် ရှစ်ဆပိုမို လုံခြုံစိတ်ချမှု ရှိနေသည်ကို တွေ့ရှိရပါသည်။ ဦးဆောင်မှုကဏ္ဍတွင် အမျိုးသားများက အဆင့်(၁၀)နှင့် အမျိုးသမီးများက အဆင့်(၀)ရရှိသည့်အတွက် အမျိုးသားများသာ ဦးဆောင်နေသည်ကို တွေ့ရသည်။ ဆုံးဖြတ်ချက်ချပိုင်ခွင့် ကဏ္ဍတွင် အမျိုးသားများသည် အဆင့်(၅) နေရာနှင့် အမျိုးသမီးများမှာ အဆင့်(၅)နေရာတွင်ရှိသည့်အတွက် အမျိုးသားများမှာ အမျိုးသမီးများထက် အဆင့်နှစ်ဆင့် သာရှိလုပ်ဆောင်နေသည်ကို တွေ့ရှိရသည်။ အစည်းအဝေးတက်ရောက်မှု ကဏ္ဍတွင် အမျိုးသားများမှာ အဆင့်(၅)နှင့် အမျိုးသမီးများမှာ အဆင့်(၂) နေရာတွင်ရှိသည့်အတွက် အမျိုးသမီးများထက် သုံးဆပိုမိုဦးဆောင်နေသည်ကိုတွေ့ရှိရသည်။

ကောင်းဇင်ကျေးရွာ၏ ကျားမရေးရာကဏ္ဍအား လေ့လာကြည့်ရာတွင် အဆင့်(၈)ဆင့်ရှိသည့်အနက် အမျိုးသားများက ဦးဆောင်မှုအပိုင်း၊ လုံခြုံစိတ်ချမှုအပိုင်း၊ လူမှုရေးအပိုင်းနှင့် ဝင်ငွေရအပိုင်း....စသည့် အခန်းကဏ္ဍ (၄)နေရာတွင် ပိုမိုလုပ်ဆောင်နေကြပြီး အမျိုးသမီးများက အိမ်မှုကိစ္စပိုင်းတွင် အမျိုးသားများထက် ပိုမိုလုပ်ဆောင်ကြ၍ အစည်းအဝေးတက်ရောက်မှုအပိုင်း၊ ဦးဆောင်မှုအပိုင်း၊ လုံခြုံစိတ်ချမှုအပိုင်းနှင့် ဝင်ငွေရအပိုင်းတို့တွင် နည်းနေသေးသည်ကို တွေ့ရှိရသည်။ လုပ်ငန်းအားလုံးကို ခြုံကြည့်လျှင် ကောင်းဇင်ကျေးရွာသည် အမျိုးသားများ၏ အခန်းကဏ္ဍက ပိုမိုများနေပြီး အမျိုးသမီးများ၏ အခန်းကဏ္ဍနည်းနေသည်ကို တွေ့ရှိရသည်။

၅.၇ - အမျိုးသားအမျိုးသမီးများ၏ အခက်အခဲနှင့် မျှော်မှန်းချက်

ကန်ရိုးကျေးရွာ၏ အမျိုးသား၊ အမျိုးသမီးများ၏ အခက်အခဲနှင့် မျှော်မှန်းချက်များကို ကျေးရွာသူ၊ ကျေးရွာသားများနှင့် ဖော်ထုတ်ခဲ့ရာ အောက်ပါအတိုင်း တွေ့ရှိရပါသည်။

အမျိုးသား

လိုအပ်ချက်	မျှော်မှန်းချက်
ရေကန်ပြုပြင်ရန်	သောက်သုံးရေ လုံလောက်မှု ရရှိစေရန်
ရေတွင်းတူးဖော်ရန်+စက်+အုတ်ကန်	သန့်ရှင်းသော သောက်သုံးရေ လုံလောက်မှု ရရှိစေရန်
ရွာအဝင်လမ်းပြုပြင်ရန်	သွားလာရေး အဆင်ပြေစေရန်
ဆိုလာမီးလင်းရေး	ညအချိန် သွားလာရေး အန္တရာယ်ကင်းရှင်းစေရန်

အမျိုးသမီး

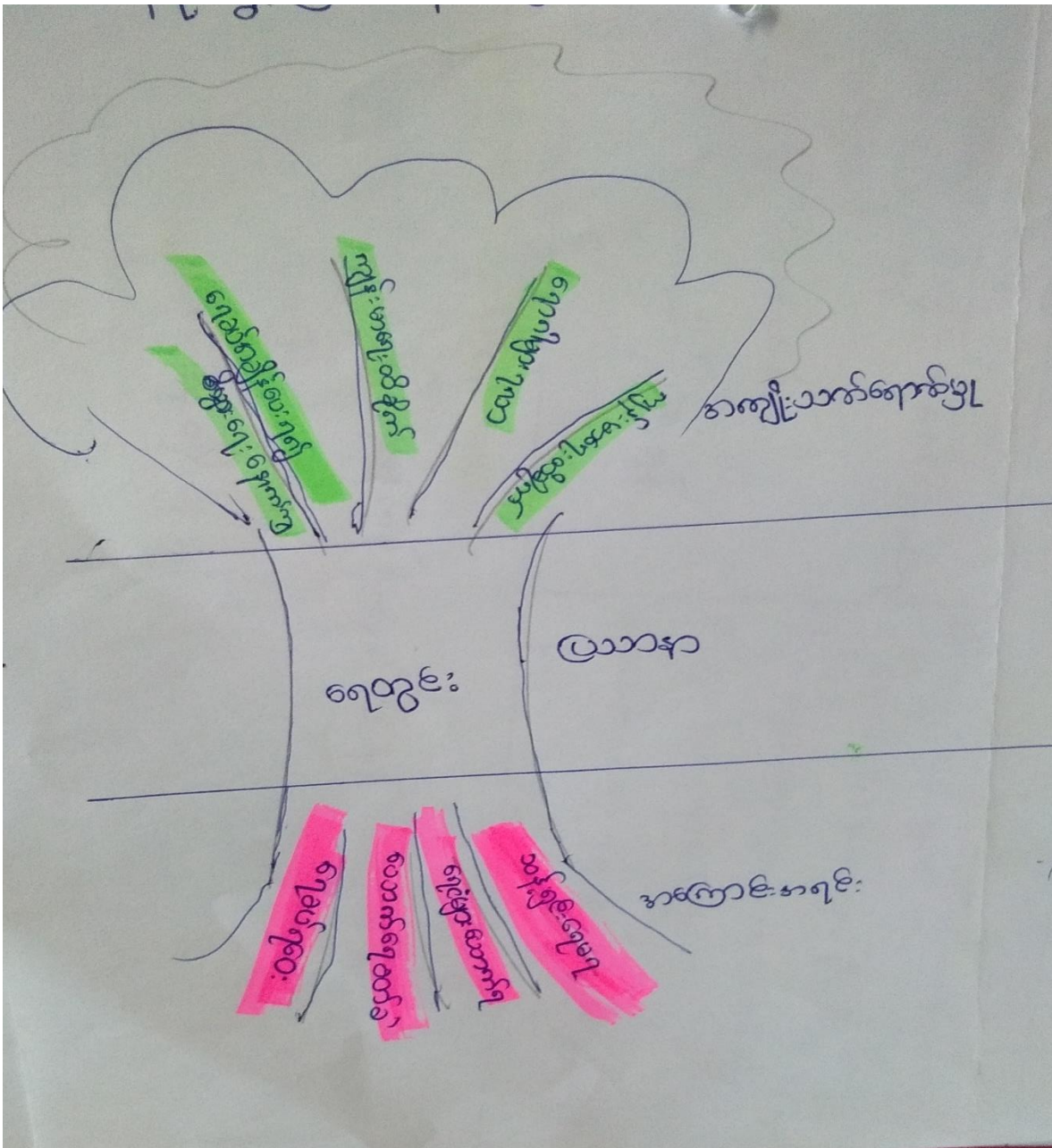
လိုအပ်ချက်	မျှော်မှန်းချက်
သောက်ရေတွင်း တူးဖော်ရန်	သန့်ရှင်းသော သောက်သုံးရေလုံလောက်စွာ ရရှိရန်
ရွာချင်းဆက်လမ်းပြုပြင်ရန်	သွားလာရေး၊ အဆင်ပြေမှုရှိစေရန်
ဆိုလာလမ်းမီး	ညအချိန် သွားလာရေးအဆင်ပြေစေရန်
ရေကန်တိုးချဲ့ရန်	သောက်သုံးရေလုံလောက်မှုရှိစေရန်

ကန်ရိုးကျေးရွာ၏ အမျိုးသားများနှင့် အမျိုးသမီးများ၏ လိုအပ်ချက်များကို လေ့လာကြည့်ရာတွင် လိုအပ်ချက်သုံးမျိုးတူညီမှု ရှိနေပြီး အမျိုးသမီးများ၏ တစ်မျိုးသာ ကွဲလွဲမှုရှိနေသည်ကို တွေ့ရှိရပါသည်။

ဦးစားပေးလုပ်ငန်းရွေးချယ်ခြင်း

- ရေတွင်းတူးဖော်ရန်
- ရွာချင်းဆက်လမ်းပြုပြင်ရန်
- ရေကန်တိုးချဲ့ရန်
- လမ်းမီးလင်းရေး(ဆိုလာ).....စသည်တို့ဖြစ်ကြသည်

၅.၈- ပြဿနာသစ်ပင်အား ဆန်းစစ်ခြင်း



ကန်ကျေးရွာ၏ ပြဿနာသစ်ပင်အား ဆန်းစစ်ရာတွင် မိုးတွင်းကာလများတွင် ကျေးရွာတစ်ရွာနှင့် တစ်ရွာသွားလာရခက်ခဲခြင်း၊ မြို့ပေါ်သို့ သွားလာရ ခက်ခဲခြင်းများရှိနေပါ၍ ကျေးရွာချင်းဆက်လမ်းအား ပြုပြင်ရန်လိုအပ်နေသည်ကို တွေ့ရှိရပါသည်။

အကြောင်းရင်းမှာ မိုးရာသီတွင် ရွှံ့ဖွတ်များထခြင်းကြောင့် အချိန်နောက်ကျမှ လိုရာခရီးသို့ ရောက်ရှိခြင်း၊ ကျန်းမာရေးအတွက် အရေးပေါ်သွားလာရ ခက်ခဲခြင်း၊ ကျေးရွာစီးပွားရေး

အဆင်မပြေသည့်အတွက် လမ်းပြပြင်ရန် ရန်ပုံငွေမရှိခြင်း၊ ကျောင်းသားများ ကျောင်းချိန်နောက်ကျခြင်း၊ တောင်သူများသီးနှံ တိုက်ရခက်ခဲခြင်းစသည်တို့ကို ကြုံတွေ့နေရပါသည်။

ထိုကဲ့သို့သော အကြောင်းအရင်းများကြောင့် နောက်ဆက်တွဲ အကျိုးသက်ရောက်မှုများ အနေဖြင့် လူမှုရေး၊ စီးပွားရေး၊ ပညာရေးနောက်ကျခြင်း၊ ဆင်းရဲနွမ်းပါးမှုများလာခြင်း၊ အချိန်မီဆေးခန်းမရောက်၍ အသက်ဆုံးရှုံးရခြင်း၊ကျောင်းသားများ ပညာရေးနောက်ကျခြင်း.....စသည်တို့ဖြစ်သည်။



လူထုကျန်းမာရေးဝန်ဆောင်မှု

အပိုင်း ၃ ၉.၉.၂၀၀၅

ပုံစံ ၁ ကျေးရွာအုပ်ချုပ်ရေးအဖွဲ့အစည်း (Form PC 1)

လက်ရွှေ့စာအုပ်/ ကျေးရွာအုပ်ချုပ်ရေးအဖွဲ့အစည်း၏ အဖွဲ့ဝင်များသည် လူထုကျန်းမာရေးဝန်ဆောင်မှုများကို ပေးအပ်ရန်အတွက် အဖွဲ့ဝင်များ၏ အသေးစိတ်အချက်အလက်များကို စာရွက်အောက်တွင် ဖြည့်စွက်ရမည်။ ဤစာရွက်အောက်တွင် ဖြည့်စွက်ရမည့် အချက်အလက်များအား အောက်ဖော်ပြပါ အချက်အလက်များဖြင့် ဖြည့်စွက်ရမည်။

ကျေးရွာအုပ်ချုပ်ရေးအဖွဲ့အစည်း	၀၀၀၀၀၀	ကျေးရွာအုပ်ချုပ်ရေးအဖွဲ့အစည်း	လူထုကျန်းမာရေးဝန်ဆောင်မှု
မြို့နယ်/တိုင်းဒေသကြီး	ရန်ကင်း	မြို့နယ်	ကျေးရွာအုပ်ချုပ်ရေး

က. လူဦးရေ	အိမ်ထောင်စုအရေအတွက်	ကျေးရွာအုပ်ချုပ်ရေးအဖွဲ့အစည်း	အိမ်ထောင်စုအရေအတွက်
လူဦးရေ (၁) -----	၀၀	အဖွဲ့အစည်း (၁) -----	၀၀
လူဦးရေ (၂) -----		အဖွဲ့အစည်း (၂) -----	
လူဦးရေစု -----		အဖွဲ့အစည်း -----	

လူဦးရေ	အိမ်ထောင်စုအရေအတွက်	ကျေးရွာအုပ်ချုပ်ရေးအဖွဲ့အစည်း
၂၄	၅၀	၁

(ခ) လက်လှမ်းမီအဖွဲ့အစည်းအဖွဲ့အစည်းများ

အဖွဲ့အစည်းအမျိုးအမည်	အဖွဲ့အစည်းအဖွဲ့အစည်း	ကျေးရွာအုပ်ချုပ်ရေးအဖွဲ့အစည်း	အဖွဲ့အစည်းအဖွဲ့အစည်း	အဖွဲ့အစည်းအဖွဲ့အစည်း	အဖွဲ့အစည်းအဖွဲ့အစည်း
အဖွဲ့အစည်းအဖွဲ့အစည်း	<input type="checkbox"/>	အဖွဲ့အစည်း	<input type="checkbox"/>	အဖွဲ့အစည်း	<input type="checkbox"/>
အဖွဲ့အစည်းအဖွဲ့အစည်း	<input type="checkbox"/>	ကျေးရွာအုပ်ချုပ်ရေးအဖွဲ့အစည်း	<input type="checkbox"/>	ကျေးရွာအုပ်ချုပ်ရေးအဖွဲ့အစည်း	<input type="checkbox"/>
အဖွဲ့အစည်းအဖွဲ့အစည်း	<input type="checkbox"/>	ကျေးရွာအုပ်ချုပ်ရေးအဖွဲ့အစည်း	<input type="checkbox"/>	ကျေးရွာအုပ်ချုပ်ရေးအဖွဲ့အစည်း	<input type="checkbox"/>
အဖွဲ့အစည်းအဖွဲ့အစည်း	<input type="checkbox"/>	အဖွဲ့အစည်း	<input type="checkbox"/>	အဖွဲ့အစည်း	<input type="checkbox"/>
အဖွဲ့အစည်းအဖွဲ့အစည်း	<input type="checkbox"/>	အဖွဲ့အစည်း	<input type="checkbox"/>	အဖွဲ့အစည်း	<input type="checkbox"/>
အဖွဲ့အစည်းအဖွဲ့အစည်း		အဖွဲ့အစည်း		အဖွဲ့အစည်း	

လူထုဝဟိုပြုစီမံကိန်းစီမံကိန်းလက်ဖွဲ့
အပိုင်း ၃ ၉၉-၂၀၁၅

(ဂ) ကျွမ်းကျင်သူများမှတ်တမ်း ၊ ကျေးရွာတွင်နေထိုင်သော သို့မဟုတ် အခြားရွာမှလာရောက်သော ကျွမ်းကျင်သူများ

(၁) စာသင်ကျောင်း			(၂) ကုန်းမားမား			(၃) လက်မှု ထောက်ပံ့		
ရွာတွင်နေထိုင်သူ	အခြားရွာမှလာသူ		ရွာတွင်နေထိုင်သူ	အခြားရွာမှလာသူ		ရွာတွင်နေထိုင်သူ	အခြားရွာမှလာသူ	
မူလတန်းပြဆရာဆရာမ	<input type="checkbox"/>	<input type="checkbox"/>	ဆရာဝန်	<input type="checkbox"/>	<input type="checkbox"/>	လက်သမား	<input type="checkbox"/>	<input type="checkbox"/>
အထက်တန်းပြဆရာဆရာမ	<input type="checkbox"/>	<input type="checkbox"/>	လက်ထောက်ကုန်းမားမား	<input type="checkbox"/>	<input type="checkbox"/>	ပန်းရံ	<input type="checkbox"/>	<input type="checkbox"/>
အလယ်တန်းပြဆရာဆရာမ	<input type="checkbox"/>	<input type="checkbox"/>	အမျိုးသမီးကုန်းမားမား	<input type="checkbox"/>	<input type="checkbox"/>	လျှပ်စစ်ဆိုင်ရာ	<input type="checkbox"/>	<input type="checkbox"/>
ပျက်စီးဆုံးရှုံးဆရာမ	<input type="checkbox"/>	<input type="checkbox"/>	အရံသားများ	<input type="checkbox"/>	<input type="checkbox"/>	ရေပိုက်လမ်း	<input type="checkbox"/>	<input type="checkbox"/>
အခြား	<input type="checkbox"/>	<input type="checkbox"/>	ပြည်သူ့ကုန်းမားမားလုပ်သား (၁)/(၂)	<input type="checkbox"/>	<input type="checkbox"/>	စက်ပြင်ဆရာ	<input type="checkbox"/>	<input type="checkbox"/>
မှတ်ချက်			မှတ်ချက်			မှတ်ချက်		

(ဃ) ကျေးရွာသို့ ရောက်ရှိနိုင်သည့် လမ်းအခြေအနေ / ကျေးရွာတစ်ရွာသည် ၎င်း၏ကျေးရွာအုပ်စုနှင့် ဆက်သွယ်ထားသော လမ်းအခြေအနေ (အောက်ပါတို့ကို ဝိုင်းပါ)

ကျောက်ကြမ်းလမ်း ကတ္တရာလမ်း ကွန်ကရစ်လမ်း မော်တော်ဆိုင်ကယ်လမ်း
 ကျောက်ခင်းလမ်း စင်္ကြံသားလမ်း လူသွားလမ်း အခြား သံဇာတ

(င) ကျေးရွာဖွံ့ဖြိုးမှုစီမံချက်

(၁) လူထုဝဟိုပြုစီမံကိန်းမစတင်မီ ဤကျေးရွာတွင် ကျေးရွာဖွံ့ဖြိုးမှု စီမံချက်ရှိခဲ့ပါသလား? ရှိပါသည် / မရှိပါ / မသိပါ

(၂) ရှိခဲ့ပါလျှင် ဤစီမံချက်ကို မည်သည့် ခုနှစ်တွင် ပြင်ဆင်ခဲ့ပါသနည်း? နှစ်----- / မသိပါ

(၃) ဤစီမံချက်ကို ခြုံငုံမှုအတည်ပြုခဲ့ပါသလား? ပြုခဲ့ပါသည် / မပြုခဲ့ပါ / မသိပါ

(စ) ခရီးအကွာအဝေး

(၁) ဤကျေးရွာ၏ ဝဟိုမှ ၎င်းကျေးရွာအုပ်စု၏ ဝဟိုအထိ ခရီးမိုင်မည်မျှ ကွာဝေးသနည်း? မိုင် ၅.၅ / မသိပါ

(၂) ဤကျေးရွာမှ ၎င်းကျေးရွာအုပ်စု၏ ဝဟိုအထိ သွားလာရာတွင် ကြာမြင့်သည့် အချိန်

ခြောက်သွေ့ ရာသီတွင် ကြာချိန် ----- ၁၅ ----- ထော်လာရီ / မော်တော်ဆိုင်ကယ် / ခြေလျှင် / လား / မော်တော်တုတ် / အခြား -----

မိုးရာသီတွင် ကြာချိန် ----- ၃၀ ----- ထော်လာရီ / မော်တော်ဆိုင်ကယ် / ခြေလျှင် / လား / မော်တော်တုတ် / အခြား -----

(ဆ) ပတ်ဝန်းကျင်ဆိုင်ရာ သဘာဝဘေးအန္တရာယ် -

ဤကျေးရွာတွင် ကြေးခြင်းကဲ့သို့ သဘာဝဘေးအန္တရာယ် ကျရောက်မှု ဖြစ်ပေါ်ပါသလား။

မရှိပါ ရှိပါသည် ရှိလျှင် ဖြစ်ပေါ်ခြင်း ----- ၁၈.၅.၂၀၁၆ -----



လူ့အဖွဲ့အစည်းတိုးတက်ရေး
အဖွဲ့ဝင် ၉၉၂၀၅

(၈) လူ့အဖွဲ့အစည်း ဦးစည်အဖွဲ့အစည်း အဖွဲ့အစည်းများ
လူ့အဖွဲ့အစည်းတိုးတက်ရေး ဌာနလူ့အဖွဲ့အစည်း အဖွဲ့အစည်းများ အဖွဲ့အစည်း (၂) ဌာနလူ့အဖွဲ့အစည်းတိုးတက်ရေး (၂) ဌာနလူ့အဖွဲ့အစည်း

- (၁) _____ (အဖွဲ့အစည်း)
- (၂) _____

လူ့အဖွဲ့အစည်းအဖွဲ့

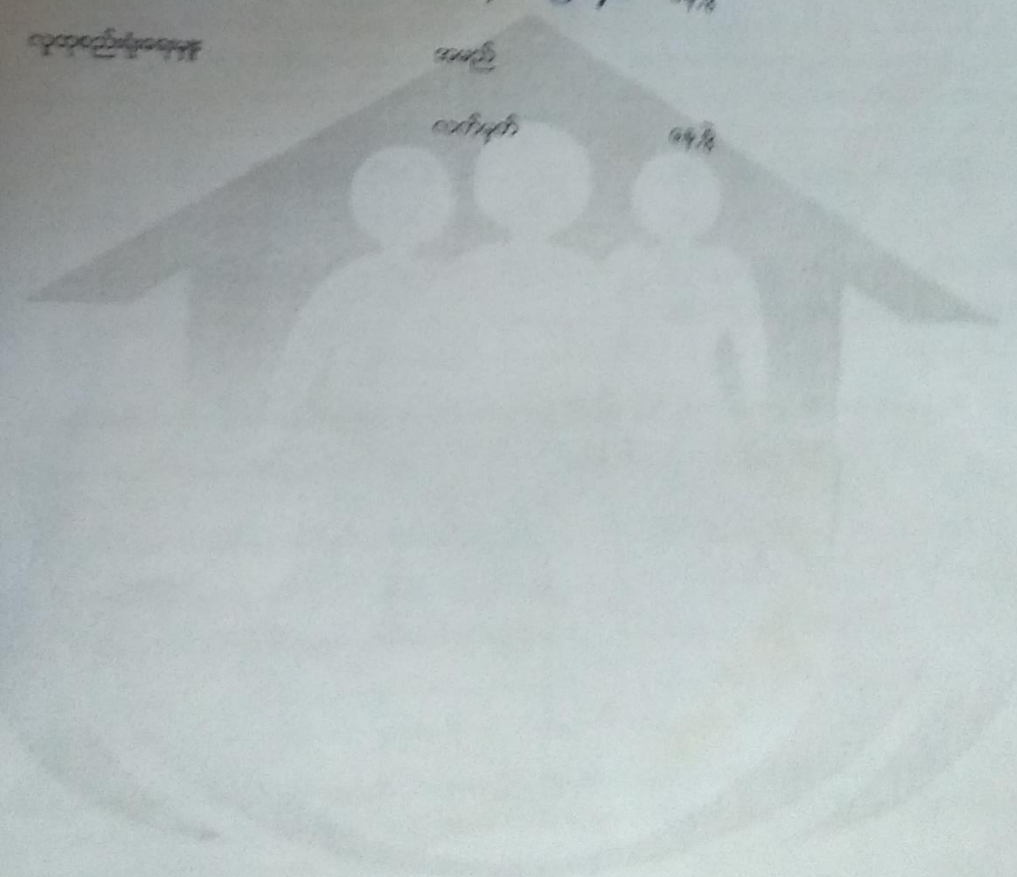
အဖွဲ့ ဦးစည်အဖွဲ့ (၈-၈) ဦးစည်အဖွဲ့

အဖွဲ့ဝင် ၉၉၂၀၅

လူ့အဖွဲ့အစည်းအဖွဲ့

အဖွဲ့

အဖွဲ့ဝင် ၉၉၂၀၅



လူ့အဖွဲ့အစည်းတိုးတက်ရေးအဖွဲ့အစည်း

အပိုင်း ၃ ၂၉.၉.၂၀၀၅

ပုံစံ ၈-၃ ကျေးရွာခွဲ ဦးစားပေးအစီအစဉ် (Form PC 3)

၁၁. မြို့နယ်၊ နယ်၊ အထွေထွေ (၃) ကျေးရွာအဖွဲ့အစည်းများအတွက် အစည်းအဝေး ပြုလုပ်ပေးသောအခါ ကျေးရွာစီမံကိန်း အထောက်အကူပြု အဖွဲ့အစည်းများ လူ့အဖွဲ့အစည်းများအဖွဲ့အစည်းဖြင့် ဤပုံစံဖြည့်စွဲရန်အောင် ဖြည့်သွင်းရမည်။ အားလုံးသော အစက်အခဲ အစားအပယ်များ၊ ဖွဲ့စည်းပေးပေးအစီအစဉ်များ၊ လူ့အဖွဲ့အစည်းတိုးတက်ရေးအဖွဲ့အစည်း၏ ရန်ပုံငွေအရင်းအမြစ်နှင့် မသက်ဆိုင်သည့် လုပ်ငန်းများ အား ပုံစံဖြည့်စွဲရမည်။

လူ့အဖွဲ့အစည်းများ ပုံစံအစီအစဉ်

စက်ဝန်းအား အမှတ်ခြစ်ပါ (✓) မစက်ဝန်း(၁)
၂ စက်ဝန်း(၂)၊ ၃ စက်ဝန်း(၃)၊ ၄ စက်ဝန်း(၄)

၁၂. အစက်အခဲအစားအပယ်များအစည်းအစဉ်ခြင်း - ယခုလက်ရှိအခြေအနေအထားရှိကျေးရွာခွဲ ဦးစားပေးရေးအဖွဲ့အစည်း အစီအစဉ်အစီအစဉ်အစားအစည်းအစဉ်များဖြင့် ပုံစံအစည်းအစဉ်(အမျိုးသား/သမီး အစည်းအဝေးအစီအစဉ် ၅ ခုစီဖြည့်ပါ)

အမျိုးသား အဖွဲ့မှတင်ပြသောအစက်အခဲအစားအပယ်များ	အမျိုးသမီး အဖွဲ့မှတင်ပြသောအစက်အခဲအစားအပယ်များ
၁ ကျေးရွာအဖွဲ့၊ ကျေးရွာအဖွဲ့	၁ ကျေးရွာအဖွဲ့၊ ကျေးရွာအဖွဲ့
၂ ကျေးရွာအဖွဲ့၊ ကျေးရွာအဖွဲ့	၂ ကျေးရွာအဖွဲ့၊ ကျေးရွာအဖွဲ့
၃ ကျေးရွာအဖွဲ့၊ ကျေးရွာအဖွဲ့	၃ ကျေးရွာအဖွဲ့၊ ကျေးရွာအဖွဲ့
၄ ကျေးရွာအဖွဲ့၊ ကျေးရွာအဖွဲ့	၄ ကျေးရွာအဖွဲ့၊ ကျေးရွာအဖွဲ့
၅ ကျေးရွာအဖွဲ့၊ ကျေးရွာအဖွဲ့	၅ ကျေးရွာအဖွဲ့၊ ကျေးရွာအဖွဲ့

၁၃. မျှော်မှန်းခြင်း - နောင်လအတွက် (၅) နှစ် အတွင်း ကျေးရွာခွဲ ဦးစားပေး မျှော်မှန်းလျာထားချက်များအား တင်ပြပါ။

အမျိုးသားအဖွဲ့မှတင်ပြသောမျှော်မှန်းချက်များ	အမျိုးသမီးအဖွဲ့မှတင်ပြသောမျှော်မှန်းချက်များ
၁ ကျေးရွာအဖွဲ့၊ ကျေးရွာအဖွဲ့	၁ ကျေးရွာအဖွဲ့၊ ကျေးရွာအဖွဲ့
၂ ကျေးရွာအဖွဲ့၊ ကျေးရွာအဖွဲ့	၂ ကျေးရွာအဖွဲ့၊ ကျေးရွာအဖွဲ့
၃ ကျေးရွာအဖွဲ့၊ ကျေးရွာအဖွဲ့	၃ ကျေးရွာအဖွဲ့၊ ကျေးရွာအဖွဲ့
၄ ကျေးရွာအဖွဲ့၊ ကျေးရွာအဖွဲ့	၄ ကျေးရွာအဖွဲ့၊ ကျေးရွာအဖွဲ့
၅ ကျေးရွာအဖွဲ့၊ ကျေးရွာအဖွဲ့	၅ ကျေးရွာအဖွဲ့၊ ကျေးရွာအဖွဲ့

၁၄. ဤကျေးရွာ၏ လအတွက် (၃) နှစ်အတွက် ဦးစားပေး ဖွဲ့စည်းတက်မှု လုပ်ငန်း အစီအစဉ်များအားတင်ပြပါ။ (လူ့အဖွဲ့အစည်းတိုးတက်ရေး ရန်ပုံငွေအတွက် အစီအစဉ်များကို ဦးစားပေး အဆင့်အလိုက်တင်ပြပြီး ကျန်လှထပ်ပေးပြီး စီမံကိန်း ရန်ပုံငွေအရင်းအမြစ်နှင့် မသက်ဆိုင်သည့်အစီအစဉ်များလည်းတင်ပြရန်ဖြစ်သည်။)

ကျေးရွာအဖွဲ့အစည်းတိုးတက်ရေး ဦးစားပေးဖွဲ့စည်း	အဆိုပြုသူ (အမျိုးသားများ/ အမျိုးသမီးများ/ အမျိုးသား + အမျိုးသမီး)	လူ့အဖွဲ့အစည်းတိုးတက်ရေးအဖွဲ့အစည်း အဖွဲ့အစည်း (ဦးစားပေးအဆင့် အလိုက် ဖော်ပြပါ)	ခန့်မှန်း ကုန်ကျ ဝရိတ်	အကျိုးစီးပွား ဝင်ရောက်မှု အရ အတွက်
၁ ကျေးရွာအဖွဲ့၊ ကျေးရွာအဖွဲ့	(၂၀ + ၁၀)			
၂ ကျေးရွာအဖွဲ့၊ ကျေးရွာအဖွဲ့	(၂၀ + ၁၀)			
၃ ကျေးရွာအဖွဲ့၊ ကျေးရွာအဖွဲ့	(၂၀ + ၁၀)			