


ပြည်ထောင်စုသမ္မတမြန်မာနိုင်ငံတော်အစိုးရ
စိုက်ပျိုးရေး၊ မွေးမြူရေးနှင့် ဆည်မြောင်းဝန်ကြီးဌာန
ကျေးလက်ဒေသဖွံ့ဖြိုးတိုးတက်ရေး ဦးစီးဌာန
ထန်းတပင်မြို့နယ်၊ ရန်ကုန်တိုင်းဒေသကြီး



လူထုဗဟိုပြုစီမံကိန်း

National Community Driven Development Project

(NCDDP)



ကျေးရွာဖွံ့ဖြိုးရေးအစီအစဉ်

Village Development Plan (VDP)

ရေတွင်းကုန်းအုပ်စု - ရေလည်ကုန်းကျေးရွာ

၂၀၁၆ ခုနှစ်

ထန်းတပင်မြို့နယ်

လူထုဗဟိုပြုစီမံကိန်း

ရေတွင်ကုန်းအုပ်စု

ထန်းတပင်မြို့နယ်

ရေလယ်ကုန်းကျေးရွာ

စဉ်။	အကြောင်းအရာ	မာတိကာ	စာမျက်နှာ
------	-------------	--------	-----------

၁။ ထန်းတပင်မြို့နယ်မြေပုံ

၂။ ကျေးရွာအချက်အလက်(ပုံစံ -စ ၁)

၃။ ကျေးရွာသမိုင်းကြောင်း

၄။ ကျေးရွာသမိုင်းကြောင်းအပေါ် သုံးသပ်ချက်

၅။ အရင်းမြစ်နှင့် လူမှုအခြေပြမြေပုံ

၆။ အရင်းမြစ်နှင့် လူမှုအခြေပြမြေပုံ အပေါ်သုံးသပ်ချက်

၇။ ရာသီချိန်ပြ ပြက္ခဒိန်

၈။ ရာသီချိန်ပြ ပြက္ခဒိန် အပေါ်သုံးသပ်ချက်

၉။ ပိုင်ဆိုင်မှုနှိုင်းယှဉ်မှုပြဇယား

၁၀။ ထိခိုက်လွယ်အုပ်စုကို သုံးသပ်ချက်

၁၁။ ကျေးရွာ၏ အခက်အခဲပြ ပြဿနာသစ်ပင်

၁၂။ ကျေးရွာ၏ အခက်အခဲပြ ပြဿနာသစ်ပင် အပေါ်သုံးသပ်ချက်

၁၃။ ကျေးရွာဖွံ့ဖြိုးရေး ဦးစားပေးအစဉ်(ပုံစံ-စ ၃)

၁၄။ အစည်းအဝေး မှတ်တမ်း

၁၅။ အစည်းအဝေးတက်ရောက်သူစာရင်း

၁၆။ ကျေးရွာအုပ်စု ဖွံ့ဖြိုးရေးစီမံကိန်းများ ရွေးချယ်ခြင်းပုံစံ (ပုံစံ - စ ၄)

၁၇။ ကော်မတီဝင်များစာရင်း

၁၈။ ကျေးရွာဖွံ့ဖြိုးရေးအစီအစဉ် အရည်အသွေးစစ်ဆေးခြင်း

၁၉။ မှတ်တမ်းဇာတ်ပုံ

လူထုဗဟိုပြုစီမံကိန်း

ထန်းတပင်မြို့နယ်

ရေတွင်းကုန်းကျေးရွာအုပ်စုမြေပုံ





လူထုဗဟိုပြုစီမံကိန်းစီမံကိန်းလက်စွဲ
အပိုင်း-၃ ၂၉.၉.၂၀၁၅

ပုံစံစ-၁ ကျေးရွာအခြေခံအချက်အလက်များ (Form PC 1)

လမ်းညွှန်ချက်/ ကျေးရွာတစ်ရွာသို့ ပထမဆုံး မိတ်ဆက်ခရီးသွားရောက်သောအခါ လူထုစည်းရုံးရေးမှူးသည် ကျေးရွာခေါင်းဆောင်များအားကျေးရွာအချက်အလက်များကိုမေတ္တာရပ်ခံ၍တောင်းခံရသည်။ ဤအချက်အလက်များကိုစီမံကိန်းပိတ်ဆက်စာစည်းပေးမတိုင်မီတောင်းခံရမည်။ စီမံကိန်းမိတ်ဆက်အစည်းပေးတွင် လူထုစည်းရုံးရေးမှူးသည် ဤအချက်အလက်များအားစစ်ဆေးပြီးမှန်ကန်အောင်ပြုလုပ်ရမည်။ ပြီးနောက်တွင် လူထုစည်းရုံးရေးမှူးမှ သတင်းအချက်အလက်ထံသို့ Tablets ပုံစံဖြင့်ဖြည့်သွင်းရမည်။

ကျေးရွာအုပ်ချုပ်ရေးမှူးအမည်	ဦးဦးလေး	ကျေးရွာအုပ်ချုပ်ရေးမှူး၏ဖုန်းနံပါတ်	၀၉ ၂၅၀၅ ၂၀၀၇၀	လူထုစည်းရုံးရေးမှူး၏အမည်	ဦးသန့်ဇော်
ပြည်နယ်/တိုင်းဒေသကြီး	ကုန်ကျန်	မြို့နယ်	ထီးတမင်	ကျေးရွာအုပ်စု	ကျေးရွာ

က. လူဦးရေ

လူမျိုးစု	အိမ်ထောင်စုအရေအတွက်	ကိုးကွယ်သည့်ဘာသာ	အိမ်ထောင်စုအရေအတွက်
လူမျိုးစု (၁)	39	ဘာသာ(၁)	39
လူမျိုးစု (၂)		ဘာသာ(၂)	
လူမျိုးစုရော		ဘာသာရော	

လူဦးရေ	အမျိုးသား(အရေအတွက်)	အမျိုးသမီး(အရေအတွက်)
လူဦးရေ	၁၆	၂၃
အိမ်ထောင်ဦးစီး	၃၅	၄

(ခ) လက်လှမ်းမီအသုံးပြုနိုင်သည့်အဆောက်အဦများ

စာသင်ကျောင်း	အမှတ်ခြစ်ပါ	ကျန်းမာရေး	အမှတ်ခြစ်ပါ	ဘာသာရေးအဆောက်အဦ	အမှတ်ခြစ်ပါ
အထက်တန်းကျောင်း	<input type="checkbox"/>	ဆေးရုံ	<input type="checkbox"/>	စေတီ	<input checked="" type="checkbox"/>
အလယ်တန်းကျောင်း	<input type="checkbox"/>	ကျန်းမာရေးဌာန	<input type="checkbox"/>	ဘုန်းကြီးကျောင်း	<input type="checkbox"/>
မူလတန်းကျောင်း	<input type="checkbox"/>	ကျန်းမာရေးဌာနခွဲ	<input type="checkbox"/>	ဟိန္ဒူဘုရားကျောင်း	<input type="checkbox"/>
မူကြိုကျောင်း	<input type="checkbox"/>	ဆေးပေးခန်း	<input type="checkbox"/>	ခရစ်ယာန်ကျောင်း	<input type="checkbox"/>
အခြား	<input type="checkbox"/>	အခြား	<input type="checkbox"/>	ဗလီ	<input type="checkbox"/>
				အခြား	<input type="checkbox"/>
မှတ်ချက်		မှတ်ချက်		မှတ်ချက်	

(ဂ) ကျွမ်းကျင်သူများမှတ်တမ်း ၊ ကျေးရွာတွင်နေထိုင်သော သို့မဟုတ် တခြားရွာမှလာရောက်သောကျွမ်းကျင်သူများ

(၁) စာသင်ကျောင်း			(၂) ကျန်းမာရေး			(၃) လက်မှုပညာကျွမ်းကျင်သူ		
	ရွာတွင်နေထိုင်သူ	အခြားရွာမှလာသူ		ရွာတွင်နေထိုင်သူ	အခြားရွာမှလာသူ		ရွာတွင်နေထိုင်သူ	အခြားရွာမှလာသူ
မူလတန်းပြဆရာ၊ ဆရာမ	<input type="checkbox"/>	<input type="checkbox"/>	ဆရာဝန်	<input type="checkbox"/>	<input type="checkbox"/>	လက်သမား	<input type="checkbox"/>	<input type="checkbox"/>
အထက်တန်းပြဆရာ	<input type="checkbox"/>	<input type="checkbox"/>	လက်ထောက်	<input type="checkbox"/>	<input type="checkbox"/>	ပန်းချီ	<input type="checkbox"/>	<input type="checkbox"/>



လူထုဗဟိုပြုစီမံကိန်း၊စီမံကိန်းလက်စွဲ

အပိုင်း-၃ ၂၉.၉.၂၀၁၅

ဆရာမ			ကျန်းမာရေးမှူး					
အလက်ဟန်းပြဆရာ ဆရာမ	<input type="checkbox"/>	<input type="checkbox"/>	အမျိုးသမီးကျန်း မာရေးဆရာမ	<input type="checkbox"/>	<input type="checkbox"/>	လျှပ်စစ်ဆိုင်ရာ	<input type="checkbox"/>	<input type="checkbox"/>
မူကြိုဆရာ၊ဆရာမ	<input type="checkbox"/>	<input type="checkbox"/>	အရံသားဖွား	<input type="checkbox"/>	<input type="checkbox"/>	ရေပိုက်သွယ်သူ	<input type="checkbox"/>	<input type="checkbox"/>
အခြား	<input type="checkbox"/>	<input type="checkbox"/>	ပြည်သူ့ကျန်းမာရေးလုပ်သား (၁)/(၂)	<input type="checkbox"/>	<input type="checkbox"/>	စက်ပြင်ဆရာ	<input type="checkbox"/>	<input type="checkbox"/>
မှတ်ချက်				မှတ်ချက်				မှတ်ချက်

(ဃ) ကျေးရွာသို့ ရောက်ရှိနိုင်သည့်လမ်းအခြေအနေ /ကျေးရွာတစ်ရွာသည် ၎င်း၏ကျေးရွာအုပ်စုနှင့် ဆက်သွယ်ထားသော လမ်းအခြေအနေ(အောက်ပါတို့ကိုဝိုင်းပါ)

ကျောက်ကြမ်းလမ်း ကတ္တရာလမ်း ကွန်ကရစ်လမ်း မော်တော်ဆိုင်ကယ်လမ်း
 ကျောက်ခင်းလမ်း မြေသားလမ်း ✓ လူသွားလမ်း ✓ အခြား _____

(င) ကျေးရွာဖွံ့ဖြိုးမှုစီမံချက်

(၁) လူထုဗဟိုပြုစီမံကိန်းမစတင်မီ ဤကျေးရွာတွင်ကျေးရွာဖွံ့ဖြိုးမှု စီမံချက်ရှိခဲ့ပါသလား? ဝိုင်းပါ
ရှိပါသည်/မရှိပါ/မသိပါ

(၂) ရှိခဲ့ပါလျှင် ဤစီမံချက်ကို မည်သည့် ခုနှစ်တွင်ပြင်ဆင်ခဲ့ပါသနည်း? နှစ်-----/မသိပါ

(၃) ဤစီမံချက်ကို မြို့နယ်မှအတည်ပြုခဲ့ပါသလား? ပြုခဲ့ပါသည်/မပြုခဲ့ပါ /မသိပါ

(စ) ခရီးအကွာအဝေး

(၁) ဤကျေးရွာ၏ဗဟိုမှ၎င်းကျေးရွာအုပ်စု၏ဗဟိုအထိခရီးမိုင်မည်မျှကွာဝေးသနည်း? မိုင်-----/မသိပါ

(၂) ဤကျေးရွာမှ ၎င်းကျေးရွာအုပ်စုဗဟိုအထိသွားလာရာတွင်ကြာမြင့်သည့်အချိန်
 ခြောက်သွေ့ရာသီတွင်ကြာချိန် ----- ထော်လာဂျီ/မော်တော်ဆိုင်ကယ်/ခြေလျှင်/လား/မော်တော်ဘုတ်/
 မိုးရာသီတွင်ကြာချိန် ----- ထော်လာဂျီ/မော်တော်ဆိုင်ကယ်/ခြေလျှင်/လား/မော်တော်ဘုတ်/
 အခြား ----- စသည်တို့ဖြင့်သွားလျှင်ကြာမြင့်သည့်အချိန်
 အခြား ----- စသည်တို့ဖြင့်သွားလျှင်ကြာမြင့်သည့်အချိန်

(ဆ) ပတ်ဝန်းကျင်ဆိုင်ရာသဘာဝဘေးအန္တရာယ် -

ဤကျေးရွာတွင်ရေကြီးခြင်းကဲ့သို့ သဘာဝဘေးအန္တရာယ်ကျရောက်ဖွဲ့ခြင်းရှိပါသလား။
 မရှိပါ ရှိပါသည် ရှိလျှင်ဖော်ပြပါ- ရေကြီးခြင်း

(ဇ) ကျေးရွာတွင် ဖွဲ့စည်းထားသော အဖွဲ့အစည်းများ

လူထုဗဟိုပြုစီမံကိန်းမတိုင်မီ ဤကျေးရွာတွင် ကျေးရွာဖွံ့ဖြိုးရေးအတွက် အစိုးရ(သို့)ရွာသားများကိုယ်တိုင်(သို့) စီမံကိန်းတစ်ခုခုမှ ဖွဲ့စည်းထားသည့် အဖွဲ့အစည်းများရှိပါသလား။

ကျေးရွာခေါင်းဆောင်

အမည်

ဒေါ်ခင်မာမာ

လက်မှတ်

[Signature]

နေ့စွဲ ၁.၂. 2016

လူထုစည်းရုံးရေးမှူး

အမည်

ဒေါ်ခင်မာမာ

လက်မှတ်

[Signature]

နေ့စွဲ ၁.၂. 2016

၄။ လူထုပူးပေါင်းပါဝင်သော လူမှုဆန်းစစ်ခြင်းနှင့် အကျင့်ပြုတ်ခြင်း လုပ်ငန်းစဉ်များ
(PRA/PSA) အကျဉ်းချုပ်

အကြောင်းအရာ	ရက်စွဲ	ဦးစားဦးစွာ	တက်ရောက်သူ			အဓိကတွေ့ရမှုများ
			ကျား	မ	ပေါင်း	
၁။ ကျေးရွာလူမှုရေးပြမြေပုံ/သယံဇာတပြမြေပုံ (Social Map/ Resource Map)	1.2.2016	ရပ်မိရပ်ဖကော်မတီများ	၅	၃	၈	ကျေးရွာ၏ လက်ရှိလူမှုရေး၊ သဘာဝသယံဇာတများ၊ ကျေးရွာတွင်ရှိ အခြေခံလူမှုအထောက်အပံ့များ။
၂။ ကျေးရွာစီးပွားရေး အဆင့် သတ်မှတ်ခြင်း (Wealth Ranking)	1.2.2016	ကျေးရွာရှိလူတန်းစားအလွှာပေါင်းစုံ	၇	၈	၁၅	ကျေးရွာတွင် နေထိုင်လျက်ရှိသော လူတန်းစား၊ အဆင့်အတန်း၊ ငှင်းတို့၏ ပိုင်ဆိုင်မှုအခြေအနေများ။
၃။ ရာသီချိန်ပြပြက္ခဒိန် (Seasonal Calendar)	1.2.2016	ကော်မတီဝင်များ၊ အမျိုးသမီးအုပ်စု၊ အမျိုးသားအုပ်စု	၄	၂	၇	ရာသီဥတု၊ စိုက်ပျိုးသီးနှံ၊ နေ့စားအခြေအနေ၊ ပွဲတော်များ၊ အဓိကအထက်ပေးပို့ကြောင်း။
၄။ ကျေးရွာသမိုင်းကြောင်း (Village Historical)	1.2.2016	ကျေးရွာရပ်မိရပ်ဖ၊ ကျေးရွာစံထောက်အဖွဲ့	၈	၄	၁၂	ကျေးရွာတွင် ကြုံတွေ့ခဲ့ရသော သဘာဝဘေးအန္တရာယ်များနှင့် မြေရိုင်းခဲပုံများ၊ လူထုမှ မိမိတို့ အင်အားဖြင့် လုပ်တော်ခံခဲ့ရသော ကျေးရွာဖွံ့ဖြိုးရေးများ။
၅။ ဦးစားပေးအဆင့် သတ်မှတ်ခြင်း	1.2.2016	ကော်မတီဝင်များ	၂၄	၁၁	၃၅	အလုပ်ချိန်များ တူညီချိန်ကြောင်း သတိထားမိစေရန်၊ လုပ်အားခတန်းတူ ရရှိနိုင်ရန်။
၆။ ပြဿနာသစ်ပင်ကြောင်းကျိုးဆက်နွယ်မှု (Problem Tree)	1.2.2016	ကော်မတီဝင်များ	၄	၆	၁၀	ကျေးရွာ၏ အမှန်တကယ်လိုအပ်ချက်များ အတော်အခံများနှင့် ပူးပေါင်းပါဝင်မှုအခြေအနေ။
၇။ ကျေးရွာ၏ (၅)နှစ်စာဦးစားပေးအစီစဉ်ပြဇယား	1.2.2016	ကျေးရွာရပ်မိရပ်ဖ၊ ကျေးရွာစံထောက်အဖွဲ့	၂၄	၁၁	၃၅	စီမံကိန်းလမ်းညွှန်စာအုပ်ပါအေပိုင်းဆုံနှုန်းထားဦးစားပေးရွေးချယ်ရန်။

ကျေးရွာစာသမိုင်းကြောင်း (ရှေ့ပတ်ကျော်)

1. ကျေးရွာ စတင်ထောင်

- 13⁵ ၁၃၄၇ ခုနှစ် (၂၀)ကျော်
 ဖူးရှီးရှ (၄၀)ကျော်

2. ကျေးရွာစတင် -> ဗုဒ္ဓဘာသာ

- 1299 - ကျေးရွာစတင်ထောင်

3. ရေကြီး ->

- 1336 - ရေကြီး (လက်/ဟာမ် ပျက်
 ကွဲ၊ ၂၄.၁၁ ၁၀၀၀ ပြင်ဆင်)

4. ခုတ်ခြေတို့လာ

- ကုန်ဆင်းကျေးလက် (ကုန်ဆင်း၊ ၁၀၀၀ ပြင်ဆင်
 ရိက္ခာ စား၊ ၁၀၀၀ ပြင်ဆင်)

5. ရေကြီး

- 1988 ခုနှစ် (၂၀)တို့လာ
 - ဖူးရှီးရှ (၆၀)ကျော်တို့လာ

6. ရေကြီး

- 1988 (လက်၊ ၁၀၀၀ ပြင်ဆင်)

7. ကျေးရွာ စတင်ပျက်စီးခြင်း

- 2006 (")

8. ရေကြီး

- 2008 (လက်ပျက်/စားစားပုံပြင်
 ခုတ်ခြေပျက်)

9. ရေကြီး

- 2009 (လက်ပျက်)

10. စာတမ်းစာတမ်း

- 2075 (")

11. ရွာပတ် (ခြေထား၊ ပတ်၊ တူး)

- 2075 (ကျွန်ုပ်တို့ ၀၀)

အေးစေးစေးများ

- 2016 (နေရာပျက်စီးခြင်း)

၁) နေရာပျက်စီးခြင်း

၄) နေရာပျက်စီးခြင်း

၂) နေရာပျက်စီးခြင်း

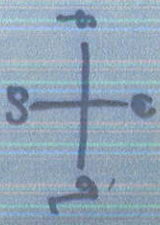
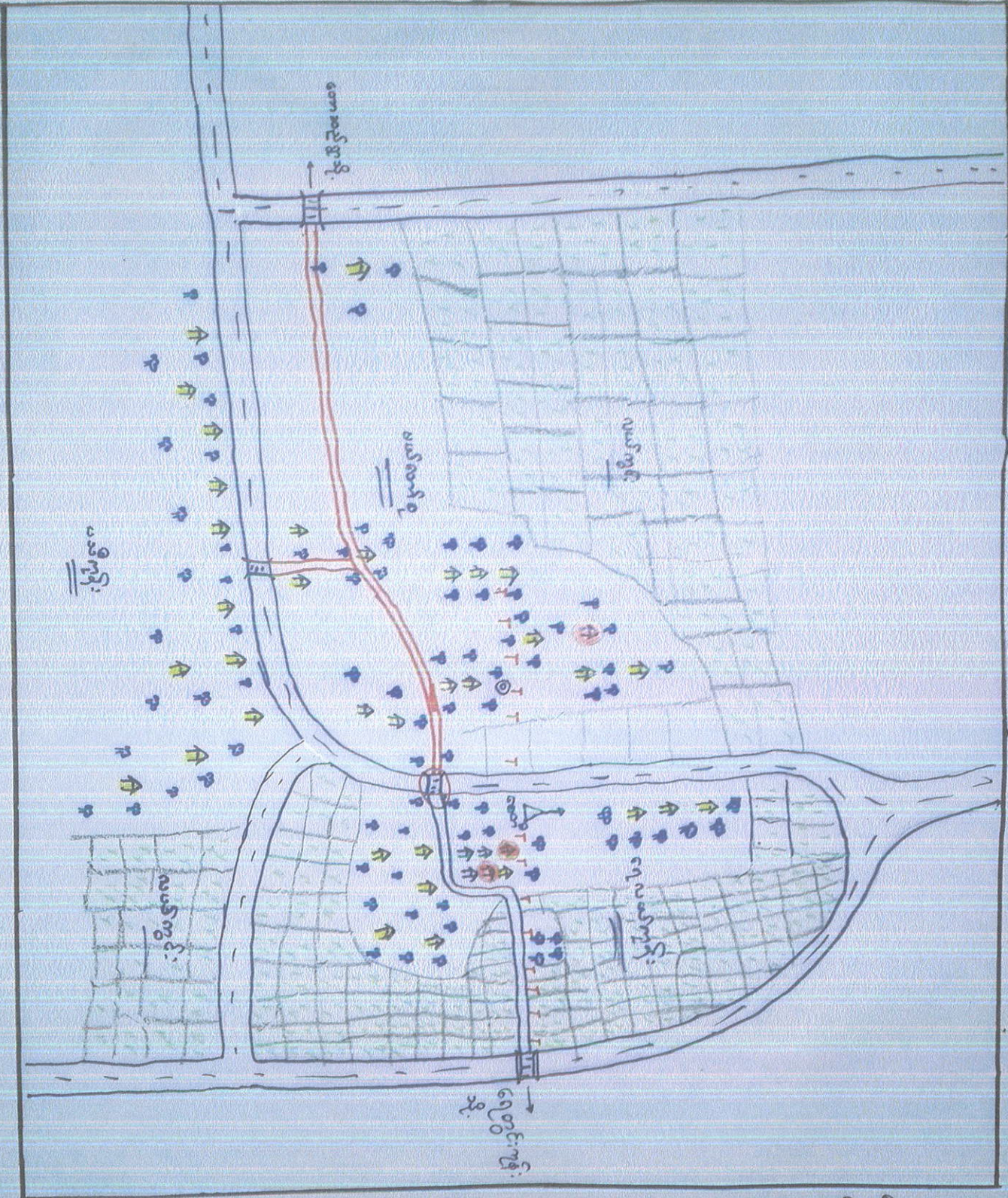
၅) နေရာပျက်စီးခြင်း

၃) နေရာပျက်စီးခြင်း

၆) နေရာပျက်စီးခြင်း

၇) နေရာပျက်စီးခြင်း

ရေလယ်ကွင်းစျေးနှုန်း၊ ရေတွင်ကျန်းသန့်ရေး၊ ဆေးဝါးဖြန့်ဖြူးရေး



ပြောဆိုသူ: ဦးကျော်စွာ
 ရက်စွဲ: ၂၀၂၃ ခုနှစ်
 နေရာ: ရန်ကင်း

လူထုဗဟိုပြုစီမံကိန်း(NCDDP)

ထန်းတပင်မြို့နယ်

အုပ်စု - ရေတွင်းကုန်း

ကျေးရွာ- ရေလယ်ကုန်း

ရက်စွဲ- ၁.၂.၂၀၁၆

လူမှုရေးနှင့် အရင်းအမြစ်မြေပုံအပေါ် သုံးသပ်ချက်

ရေလယ်ကုန်းကျေးရွာတွင် အိမ်ထောင်စု (၃၉) စုရှိပါသည်။ တစ်ရွာလုံးမှာ ဗုဒ္ဓဘာသာကိုးကွယ်သော ဗမာလူမျိုးများသာဖြစ်သည်။ ကျေးရွာတွင် အမျိုးသမီးဦးစီးသော အိမ်ထောင်စု (၄)စုရှိပြီး အမျိုးသားဦးစီးသော အိမ်ထောင်စု (၃၅)စုရှိပါသည်။

ရေလယ်ကုန်းကျေးရွာသည် ဆွဲတရာရိုးများ ပတ်လည်ဝန်းရံလျက်ရှိသည့်အတွက် မိုးတွင်းကာလတွင် သွားရေးလာရေးတွင် အခက်အခဲများစွာရှိပေသည်။ ကျေးရွာရှိ အိမ်ထောင်စုများမှာ မိမိတို့၏ ဥယျာဉ်ခြံမြေ၊ လယ်ယာမြေအတွင်းတွင်သာ သွားရောက်ထိုင်ကြရပါသည်။ ကျေးရွာတွင် ရွာချင်းဆက်လမ်းဟူ၍ သတ်သတ်မှတ်မှတ်မတွေ့ရပါ။ ကျေးရွာ၏ အဓိက စီးပွားရေးမှာ လယ်ယာမြေနှင့် ဥယျာဉ်ခြံစိုက်ပျိုးရေး လုပ်ငန်းများ ဖြစ်သည်။

ခြုံငုံသုံးသပ်ချက်

ရေလယ်ကုန်းကျေးရွာသည် အဓိက ရွာချင်းဆက်လမ်းများ၊ တံတားများကောင်းမွန်လာပါက ကျေးရွာလူထု၏ ပညာရေး၊ ကျန်းမာရေး၊ ကုန်သွယ်မှုအပိုင်းတွင် ဖွံ့ဖြိုးတိုးတက်လာမည်ဟု ယူဆမိပါသည်။

လူထုဖတ်ပြုစီမံကိန်း

ထန်းတပင်မြို့နယ်

အုပ်စု-ရေတွင်းကုန်း

ကျေးရွာ-ရေလယ်ကုန်း

ရာသီခွင်ပြုပြင်မှုအစီအစဉ်သုံးသပ်ချက်

အဓိကပင်ပွင့်။ ။စိုက်ပျိုးရေးနှင့် တစ်နိုင်တပိုင်မွေးမြူရေးမှရရှိ

အဓိကသီးနှံ ။ ။စပါး

၁။ရောဂါဖြစ်ပွားမှု။ ။ရာသီအလိုက် မိုးဦးကာလ ပန်းပျက်ပန်းလျှော့၊ မိုးတွင်းကာလ အအေးမိတုပ်ကွေး၊ ဆောင်းဦးကာလ နှာစေးချောင်းဆိုး စသည့်သာမန်ဖျားနာခြင်းသာရှိပြီး ကျန်းမာရေးအတွက် အထူးတလည် အရေးမကြီးပါ။

၂။ရေရှားမှု၊ရေလိုအပ်မှု။ ။မိုးရေနှင့်တိုက်ရေများ၊ ကိုယ်စီရှိနေ၍ အခက်အခဲမရှိပါ။

၃။မိုးရွာသွန်းမှု။ ။တန်ခူးလမှဝါခေါင်လအတွင်း မိုးရွာသွန်းမှုများ ရှိ၍ မြေသားလမ်းပျက်စီးခြင်း၊ ဗွက်တောများဖြစ်နေပြီး သွားရေးလာရေး အလွန်ခက်ခဲပါသည်။

၄။ပင်ပွင့်ရရှိမှု။ ။ပျိုးနှုတ်ချိန်၊ ကောက်စိုက်ချိန်၊ စပါးရိတ်သိမ်းချိန်များတွင်သာ ပင်ပွင့်အသင့်အတင့်ရှိပြီး အခြားအချိန်များတွင် ပုံမှန်မွေးမြူရေး၊ နေ့စားအလုပ်များမှ အနည်းငယ်သော ပင်ပွင့်ရရှိကြပါသည်။

၅။အလုပ်များသောအချိန်။ ။လက်လုပ်လက်စားများသည်အတွက် တန်ဆောင်မုန်း၊ နတ်တော်၊ ပြာသို လများမှ အပ အခြားလများတွင် ပုံမှန်နေ့စား၊ အလုပ်များလုပ်ကိုင်ကြပါသည်။

၆။ရွှေ့ပြောင်းလုပ်သား။ ။ရွှေ့ပြောင်းလုပ်သားများမှာ အနည်းငယ်မျှသာ ရှိ၍ ရွာဝင်းကျင်ရှိ အုတ်ကျင်းများ နေ့စားအလုပ်များတွင် သွားရောက်လုပ်ကိုင်သူမျှသာရှိပါသည်။ အခြားသို့ပြောင်းရွှေ့ လုပ်ကိုင်ရန် အခွင့်အလမ်းများစွာမရှိပါ။

၇။လမ်းပန်းဆက်သွယ်ရေး။ ။မိုးရာသီတွင်လုံးဝဆက်သွယ်ရေးမကောင်းပါ။ အခြားရွာသို့ဆက်သွယ်ရာတွင် ဗွက်တော၊ရွှံ့တော များမှ ဆင်းရဲခက်ခဲစွာ သွားလာရပါသည်။

၈။ခြုံငုံသုံးသပ်ချက်။ ။ရာသီခွင်ပြုပြင်မှု(PRA Tools)ဆွေးနွေးခြင်းဖြင့် ကျေးရွာ၏ စီးပွားရေး၊ ပညာရေး၊ လူနေမှု ပုံစံများကို ထင်ရှားစွာ မြင်နိုင်ပါသည်။အဓိကပြဿနာမှာ မြို့နှင့် တာလမ်း ဝေးကွာပြီး၊ မိုးရေချိန် များသောကြောင့် လမ်းပန်းဆက်သွယ်ရေးခက်ခဲ ခြင်းဖြစ်ပါသည်။၎င်းပြဿနာများအား ဖြေရှင်းရန်မှာ

ရွာခြင်းဆက်လမ်းများဆောင်ရွက်ခြင်း၊ ကျေးရွာတွင်းရှိ ကွန်ကရစ်လမ်းများအား ခင်းပေးခြင်း၊ တနိုင်းတပိုင် အလုပ်အကိုင်များ ဖန်တီးပေးခြင်းဖြင့် ကျေးရွာဖွံ့ဖြိုးရေးအစီအစဉ်သစ်ဆီသို့ ပြောင်းလဲသွားနိုင်ပါသည်။

ယောဗုဒ္ဓဘိဝံသ

၂၆:၂၁၁:၂၂၂၂၂၂

<p>ယောဗုဒ္ဓဘိဝံသ</p>	<p>၂၆:၂၁၁:၂၂၂၂၂၂</p>	<p>၂၆</p>	<p>ယောဗုဒ္ဓဘိဝံသ</p>
<p>၂၆:၂၁၁:၂၂၂၂၂၂</p>	<p>၂၆:၂၁၁:၂၂၂၂၂၂</p>	<p>၂၆</p>	<p>၂၆:၂၁၁:၂၂၂၂၂၂</p>
<p>၂၆:၂၁၁:၂၂၂၂၂၂</p>	<p>၂၆:၂၁၁:၂၂၂၂၂၂</p>	<p>၂၆</p>	<p>၂၆:၂၁၁:၂၂၂၂၂၂</p>
<p>၂၆:၂၁၁:၂၂၂၂၂၂</p>	<p>၂၆:၂၁၁:၂၂၂၂၂၂</p>	<p>၂၆</p>	<p>၂၆:၂၁၁:၂၂၂၂၂၂</p>

၂၆

လူထုဗဟိုပြုစီမံကိန်း(NCDDP)

ထန်းတပင်မြို့နယ်

အုပ်စု - ရေတွင်းကုန်း

ကျေးရွာ- ရေလယ်ကုန်း

ရက်စွဲ- ၁.၂.၂၀၁၆

ရေတွင်းကုန်းအုပ်စု၊ ရေလယ်ကုန်းကျေးရွာ ထိခိုက်လွယ်သောအုပ်စုများ အပေါ် သုံးသပ်ခြင်း

ရေလယ်ကုန်းကျေးရွာတွင် ကျေးရွာရှိ ကျေးရွာသူ ကျေးရွာသားများ၏ သတ်မှတ်ချက်အရ-

၁။ ပြည့်စုံသောမိသားစုများတွင် လယ်(၁၀)ဧကအထက်ပိုင်ဆိုင်သောလယ်သမားကြီးများ ပါဝင်သည်။

ဥယျာဉ်ခြံမြေများ၊ ထွန်စက်များ၊ ရေတင်စက်၊ နွားများ ပိုင်ဆိုင်ကြသည်။ ရွာအိမ်ထောင်စုပေါင်း၏ ၁၅ ရာခိုင်နှုန်းခန့် ရှိပါသည်။

၂။ ပြေလည်သောမိသားစုများတွင် လယ်(၁၀)ဧကအောက် ပိုင်ဆိုင်သောလယ်သမားကြီးများပါဝင်

ပါဝင်ပါသည်။ ဥယျာဉ်ခြံငယ်များ ပိုင်ဆိုင်၍ လယ်ယာမြေသုံးစက်ကံရိယာများ ငှားရမ်းသုံးစွဲကြ သည်။ကျေးရွာအိမ်ထောင်စုပေါင်း၏ ၃၅ ရာခိုင်နှုန်းခန့် အထိရှိပါသည်။

၃။ သက်တိုက်သက်တမ်းမီသောအုပ်စုတွင် ဥယျာဉ်ခြံငယ် ပိုင်ဆိုင်ကြသူ ၁၃ နေရာရှိသောမိသားစုများပါဝင်သည်။ ထို

နှင့် အိမ်ခြံငယ်သာပိုင်ဆိုင်သည်။ ကျေးရွာအိမ်ထောင်စုပေါင်း၏ ၅၀ရာခိုင်နှုန်းရှိပါသည်။

မြို့ပုံသုံးသပ်ချက်

ပိုင်ဆိုင်မှုပြုစုရေးရာကို လေ့လာခြင်းကားဖြင့် လမ်းထု၏ ထိခိုက်လွယ်သော ကုန်လမ်းကကြောင်း

သရှုရသည်။ ကျေးရွာ၏ ဖွဲ့ဖြူးရေးလုပ်ငန်းများ လုပ်ဆောင်ရာတွင် ထရကလွယ်သော အပူစုများ၏

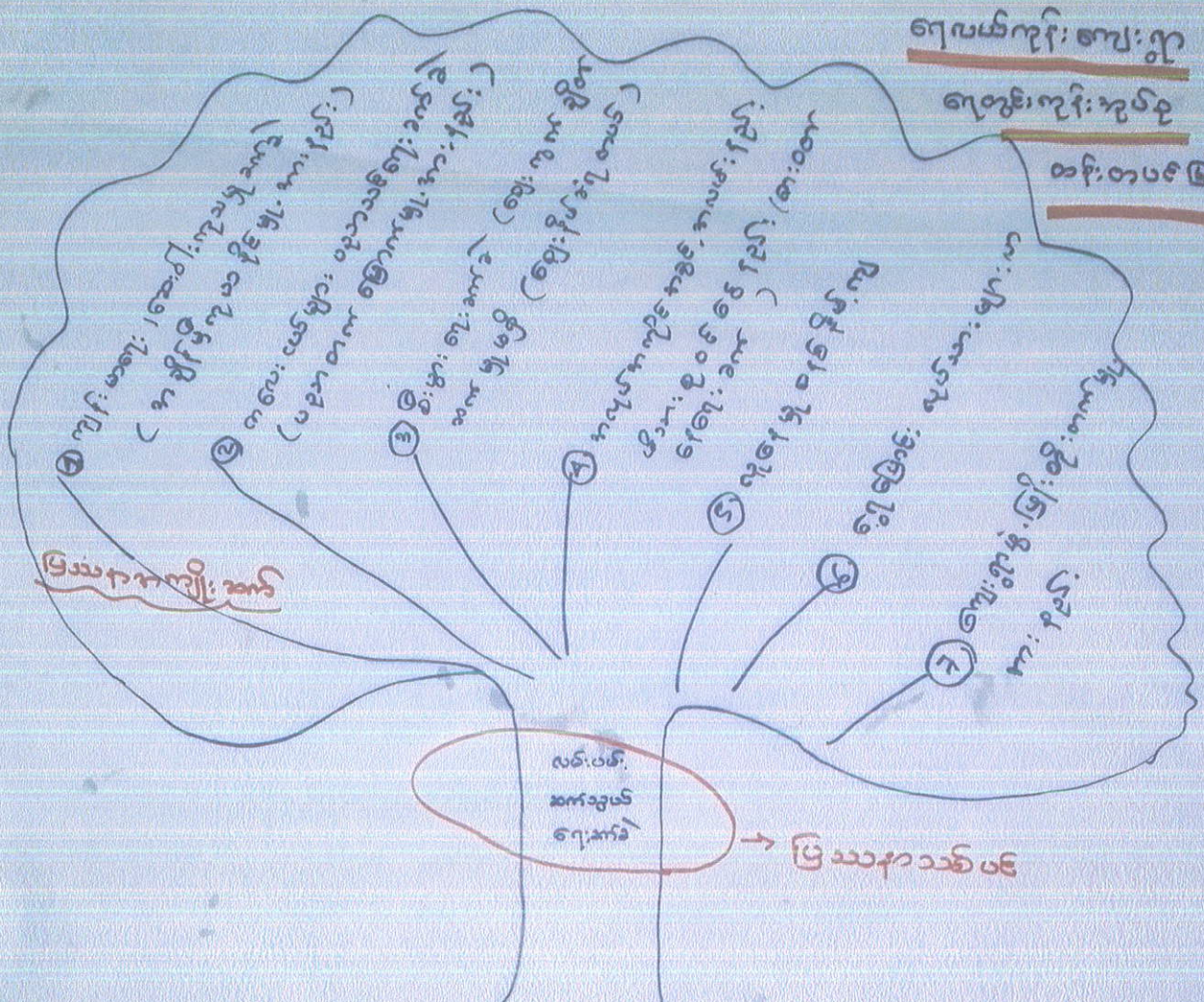
အကျိုးစီးပွားကို ထည့်သွင်းစဉ်းစားလုပ်ဆောင်တတ်လာစေရန် စည်းရုံးလှုံ့ဆော်ရမည်ဟု သုံးသပ်

ပါသည်။

ရေလယ်ကုန်: ဇာပ: ၅၇

ရေကွေးကုန်: ၂၅၀၉

စာပ: ၀၇၀၉၀၉၀၉၀၉



လက်ပတ်
ဆက်သွယ်
ရေးသားခြင်း

ပြင်ဆင်မှု သစ်စပေ

ပြင်ဆင်မှု သစ်စပေ

၅: ဆောင်ရွက်ရေး: ၁၃၃၅၅

- ① ပတ်ဝန်းကျင်ဆိုင်ရာ အခြေခံအုတ်မြစ်
- ② ပတ်ဝန်းကျင်ဆိုင်ရာ အခြေခံအုတ်မြစ်
- ③ ရေထုတ်လုပ်ရေး
- ④ ရေထုတ်လုပ်ရေး
- ⑤ ရေထုတ်လုပ်ရေး
- ⑥ ရေထုတ်လုပ်ရေး
- ⑦ ရေထုတ်လုပ်ရေး
- ⑧ ရေထုတ်လုပ်ရေး
- ⑨ ရေထုတ်လုပ်ရေး
- ⑩ ရေထုတ်လုပ်ရေး

လူထုဗဟိုပြုစီမံကိန်း

ထန်းတပင်မြို့နယ်

အုပ်စု=ရေတွင်းကုန်း

ကျေးရွာ=ရေလယ်ကုန်း

ခံစားရသော အကျိုးဆက်များကိုဖော်ထုတ်ကာ ကျေးရွာဖွံ့ဖြိုးရေးအတွက် ဆက်လက်ဆောင်ရွက်သိရှိ
ပြီးပူးပေါင်းဆောင်ရွက်ခြင်းဖြင့် ဖွံ့ဖြိုးရေးတိုးတက်သော ကျေးရွာတစ်ရွာဖြစ် လာမည်ဖြစ်ပါသည်။

လူထုဗဟိုပြုစီမံကိန်း(NCDDP)

တန်းတပ်မြို့နယ်

အုပ်စု - ရေတွင်းကုန်း

ရက်စွဲ- ၁.၂.၂၀၁၆

ကျေးရွာ - ရေလယ်ကုန်း

(၂၀၁၆)ဒုတိယနှစ်စီမံကိန်းအတွက် ဦးစားပေးအဆင့်ဆင့်

- (၁) ရွာချင်းဆက်မြေသားလမ်း (ရေတွင်းကုန်း)
- (၂) တံတား (ကွန်ကရစ်)
- (၃) ရွာချင်းဆက်မြေသားလမ်း (မယ်တော်စု)
- (၄) လျှပ်စစ်မီး
- (၅) ဆေးပေးခန်း တို့ဖြစ်ကြပါသည်။

လူထုဗဟိုပြုစီမံကိန်းစီမံကိန်းလက်စွဲ

အပိုင်း-၃ ၂၉.၉.၂၀၁၅

ပုံစံ ၈-၃ ကျေးရွာဖွံ့ဖြိုးရေး ဦးစားပေးအစီအစဉ် (Form PC 3)

လမ်းညွှန် ချက်/အဆင့်(၃)ကျေးရွာဖွံ့ဖြိုးရေးမှန်းချက်အစည်းအဝေးပြီးဆုံးသောအခါ ကျေးရွာစီမံကိန်း အထောက်အကူပြုကော်မတီသည် လူထုစည်းရုံးရေးမှူးအကူအညီဖြင့် ဤပုံစံကိုပြည့်စုံအောင် ဖြည့်သွင်းရမည်။ အားလုံးသောအခက်အခဲအတားအဆီးများ၊ ဖွံ့ဖြိုးမှုဦးစားပေးအစီအစဉ်များ၊ လူထုဗဟိုပြုစီမံကိန်း၏ ရန်ပုံငွေအရင်းအမြစ်နှင့် သောက်ဆိုင်သည့် လုပ်ငန်းများအားလုံးကိုဖော်ပြရမည်။

လူထုစည်းရုံးရေးမှူး/ဝန်ထမ်း အမည် ဦးသန့်ဇင်ဦး
 နေ့စွဲ ၁၂.၂.၂၀၁၆
 စက်ဝန်းအား အမှတ်ခြစ်ပါ (✓) □ စက်ဝန်း(၁) / စက်ဝန်း(၂) □ စက်ဝန်း(၃) □ စက်ဝန်း(၄)

ပြည်နယ်/တိုင်း ဂွေတုံမြို့နယ်၊ ကျေးရွာအုပ်စု ဂေဟစိုက်ကျေးရွာ ဂေဟစိုက်ကျေးရွာ
 က. အခက်အခဲအတားအဆီးများအားဆွေးနွေးခြင်း - ယခုလက်ရှိအခြေအနေတွင်ကျေးရွာဖွံ့ဖြိုးတိုးတက်ရေးအတွက် ပေတိကမဟုတ်အခဲအတားအဆီးများသည် ပည်သည်များဖြစ်ပါသနည်း(အမျိုးသား/သမီး အနည်းဆုံးအခက်အခဲ ၅ ခုစီဖော်ပြပါ)

အမျိုးသား အဖွဲ့မှတင်ပြသောအခက်အခဲအတားအဆီးများ	အမျိုးသမီး အဖွဲ့မှတင်ပြသောအခက်အခဲအတားအဆီးများ
၁ လမ်းပန်းဆက်သွယ် ခက်ခဲ	၁ လမ်းပန်းဆက်သွယ်ရေး အခက်အခဲ
၂ တံတားများ မကောင်း	၂ စားစက်နေရေး ခက်ခဲခြင်း
၃ မီးဖိုချောင်စနစ် မပြေလည်	၃ စိုက်ပျိုးရေး အတွက် ရေရရှိရေးနှင့် နည်းပညာမရှိ
၄ စိုက်ပျိုးရေး နည်းပညာနှင့် ရေရရှိမတတ်နိုင်	၄ စားရုံ၊ စားခန်း စေ့လျော်ခြင်း
၅ လျှပ်စစ်မီးလင်းခြင်း	၅ လျှပ်စစ်မီးလင်းခြင်း

ခ. မှန်းချက်ခြင်း- ၂၅ကျေးရွာဖွံ့ဖြိုးတိုးတက်ရေးအတွက်နေ့စဉ်လုပ်ဆောင် (၅)နှစ်အားရည်ရွယ်၍ဆောင်ရွက်ရန်အတွက် ပည်သည်အရာများသည်အပိုကပျောက်ပျက်ဖြစ်သနည်း။

အမျိုးသားအဖွဲ့မှတင်ပြသောမှန်းချက်များ	အမျိုးသမီးအဖွဲ့မှတင်ပြသောမှန်းချက်များ
၁ လမ်းပန်းဆက်သွယ်ရေး၊ ကောင်းမွန်ရေး	၁ လမ်းပန်းဆက်သွယ်ရေး၊ ကောင်းမွန်ရေး
၂ တွေ့ရှိရသည့်တံတားများ	၂ အလုပ်အကိုင် အခွင့်အလမ်းများ
၃ စင်စင်တို့၊ လုပ်ငန်း၊ တစ်နှစ်တစ်ပိုင်	၃ စိုက်ပျိုးရေး အတွက် ရေရရှိရေး
၄ စိုက်ပျိုးရေး နည်းပညာနှင့် ရေးရေး	၄ ကျေးလက်စားပေးခန်း
၅ လျှပ်စစ်မီးလင်းရေး	၅ လျှပ်စစ်မီးလင်းရေး


ဂ. ဤကျေးရွာ၏ လာမည့်(၃)နှစ်အတွက် ဦးစားပေး ဖွံ့ဖြိုးတိုးတက်မှု လုပ်ငန်း အစီအစဉ်များအားဖော်ပြပါ။ (လူထုဗဟိုပြုစီမံကိန်း ရန်ပုံငွေအတွက် အဆိုပြုသော အစီအစဉ်များကိုဦးစားပေး အဆင့်အလိုက်ဖော်ပြပြီး ကျန် လူထုဗဟိုပြု စီမံကိန်း ရန်ပုံငွေအရင်းအမြစ်နှင့် မပတ်သက်သည့်အစီအစဉ်များလည်းဖော်ပြရန်ဖြစ်သည်)

ကျေးရွာအတွက်ဦးစားပေးဖွံ့ဖြိုးတိုးတက်မှု လုပ်ငန်းစဉ်များ	အဆိုပြုသူ (အမျိုးသားများ/ အမျိုးသမီးများ/ အမျိုးသား+အမျိုးသမီး)	လူထုဗဟိုပြုစီမံကိန်းအတွက်အဆိုပြုသည့်ဦးစားပေးအဆင့် အလိုက်ဖော်ပြပါ)	ခန့်မှန်း ကုန်ကျစရိတ်	အကျိုးခံစားခွင့်ရှိသူများ
၁ ရွာအတွင်းလမ်းပန်းဆက်သွယ်ရေး	အမျိုးသား	၁		

လူထုပညာပြုစီမံကိန်းအစီမံကိန်းလက်ခံ
အရင်းခံ ၉.၉.၂၀၁၅

၁	ဆံတား	ကျား + မ	၂		
၂	လျှပ်စစ်မီး	ကျား	၃		
၄	ရွာကျွန်းဘက်လမ်း (မဟာတော်စု)	ကျား + မ	၄		
၆	အစားအသောက်	ကျား + မ	၅		
၆	ခိုက်စိုက်/မေ့လျော့ရေးရေး	ကျား + မ	၆		

ဤစာရွက်စာတမ်းကို အသေးစားအကျိုးပြုစီမံကိန်းအတည်ပြုသည်။

ရက်စွဲ ၂၀၁၅ ခု ဇူလိုင်လ ၁၅ ရက်နေ့  ရေး

အစည်းအဝေးမှတ်တမ်း

ကျေးရွာအုပ်စု ရေတွင်းတန်း ကျေးရွာ ရေလယ်တန်း
ရက်စွဲ 1.2.2016 နေရာ ဦးမြမင်းအိမ်ရှေ့
အချိန် 10:30 မှ 1:30 ထိ

အစည်းအဝေး အမည် မိမိတို့ရပ်(နယ်)တွဲ ရွေးချယ်ခြင်း အစည်းအဝေး

(ရွေးကောက်တင်မြှောက်ခြင်းအစည်းအဝေး၊ ဒုတိယရွာလုံးကျွတ် အစည်းအဝေးစသည်ဖြင့်)

အစည်းအဝေးတွင် ဆွေးနွေးသည့် အကြောင်းအရာများ

(ဆွေးနွေးသောအကြောင်းအရာ၊ အစည်းအဝေးတွင် တင်ပြသောအကြောင်းအရာများကိုအကျဉ်းဖော်ပြရမည်၊ အစည်းအဝေးကိုလိုက်၍ ကွဲပြား နိုင်သည်။)

- ၁။ မိမိတို့ရပ် ဒုတိယနှစ် အကျုံးဝင်သောလုပ်ငန်းနှင့်
- ၂။ အကျုံးမဝင်သောလုပ်ငန်းများအား လူစုစည်း၍ ရေးဖွဲ့မှု
- ၃။ ဆွေးနွေးတင်ပြပါသည်။
- ၄။ _____
- ၅။ ကျေးရွာ၏ အခက်အခဲနှင့် မျှော်မှန်းရမည့် ရွေးချယ်ခြင်း
- ၆။ ၍ အကြောင်းအရာများဖြင့် ဆွေးနွေးကြပါသည်။
- ၇။ _____
- ၈။ အဖွဲ့အားခွဲ၍ တင်ပြသော လုပ်ငန်းများအား
- ၉။ နှိုင်းယှဉ်ပြုစုဖွဲ့စည်းခြင်း ပြန်လည် စဉ်းစားရွေးချယ်ကြပါသည်။
- ၁၀။ _____

ဆွေးနွေးချက်

(အစည်းအဝေးတွင် ဆွေးနွေးသောအကြောင်းအရာများကိုအကျဉ်းဖော်ပြရမည်။ အစည်းအဝေးကိုလိုက်၍ ကွဲပြားနိုင်သည်။ ဆွေးနွေးသမျှ မှတ်တမ်းတင်ရမည်။)

ကျေးရွာ၏ နိမ့်ကျနိုး လုပ်ငန်းခွဲများအား ချုပ်ဆိုမှုကိစ္စ၍ ဆွေးနွေးတင်ပြကြပါသည်။

ရရှိလာသော ဆွေးနွေးတင်ပြချက်များကို နှိုင်းယှဉ်ပြဿနာ၏ မြေအများစုအပိုင်မှုရှိဆုံး လုပ်ငန်းခွဲကို ရွေးချယ်ခဲ့ပါသည်။

ဗဟိုဦးစားမေး = ရွာချင်းဆက်ပြောသားလမ်း (ရေကွင်းကုန်း)

ဒုတိယဦးစားမေး - တံတား (ကွန်ကရစ်)

တတိယဦးစားမေး - ရွာချင်းဆက်လမ်း (မယ်တော်စု)

စတုတ္ထဦးစားမေး - လျှပ်စစ်မီးလင်းရေး

ပဉ္စမဦးစားမေး - ဆေးလော့ခ် တို့ဖြစ်ဖို့ ဦးစားမေး

အဓိအစဉ် အဖြစ်ရွေးချယ်ခဲ့ပါသည်။

မှတ်တမ်းပြုစုသူ (အမည် နှင့် လက်မှတ်) ဦးသန်းဇော်

အတည်ပြုသူ (အမည် နှင့် လက်မှတ်) _____



လူထုပဟိုဠ်စီမံကိန်း၊စီမံကိန်းလက်စွဲ
အပိုင်း-၃ ၂၉.၉.၂၀၁၅

			<input type="checkbox"/> အမျိုးသား <input type="checkbox"/> အမျိုးသမီး <input type="checkbox"/> အမျိုးသားနှင့် အမျိုးသမီး			
--	--	--	------------------------------------------------------------------------------------------------------------------------------------	--	--	--

ရာထူး: တေးဂျော့စိုက်စိုက်/ထောက်ပံ့ရေးဦးစီးဌာန

လက်မှတ်

အမည်: ဦးကျော်

ရက်စွဲ: ၂၀၂၀၁၆

ကျေးဇူးတင်မိန့် အထောက်အကူပြု ကော်မတီဝင်များစာရင်း

ကျေးဇူးတင်မိန့် အထောက်အကူပြု ကော်မတီ	ရာထူး	အမည်	ဖုန်းနံပါတ်
ကျေးဇူးတင်မိန့်	ဥက္ကဋ္ဌ	ဦးမြမင်း	09-250040965
အထောက်အကူပြု ကော်မတီ	ဥက္ကဋ္ဌ	ဒေါ်မြင့်မြင့်ထွေး	-
ဝယ်ယူရေး ဆက်ကော်မတီ	ဥက္ကဋ္ဌ	ဦးကျော်သူ	09-30262907
	အဖွဲ့ဝင်	ဒေါ်နန္ဒာအေး	-
	အဖွဲ့ဝင်	ဦးကြည်သိန်း	09-797393007
စားသုံးကြေး ခမ်းစားရေး ဆက်ကော်မတီ	ဥက္ကဋ္ဌ	ဦးတင်အေး	09-30249629
	အဖွဲ့ဝင်	ဒေါ်စံရွှာ	09-783254904
	အဖွဲ့ဝင်	-	-
လည်ပတ်ရေး နှင့် ပြုပြင်ထိန်းသိမ်းရေး ဆက်ကော်မတီ	ဥက္ကဋ္ဌ	ဦးကျော်ဝင်း	09-250669788
	အဖွဲ့ဝင်	ဒေါ်သူဇာဝင်း	09-799119049
	အဖွဲ့ဝင် *	-	-
ကျေးဇူးတင်မိန့် စာရင်း ကိုင်	ကျေးဇူး တင်မိန့် စာရင်း ကိုင်	ဦးအောင် နိုင်ဝင်း	09-782554518
အကြံပြု ဝန်ကြမ်းရေး	အဖွဲ့ဝင်	ဦးစိုးမြင့်	09-251061524
	အဖွဲ့ဝင်	ဒေါ်သန်းဌေး	-
ကျေးဇူးတင်မိန့် ဝန်ထမ်း	အဖွဲ့ဝင်	ဦးဝန်းထွန်း	09-260376273
	အဖွဲ့ဝင်	ဒေါ်စင်မြတ်ထွေး	09-797393004
	အဖွဲ့ဝင်	-	-

လူထုဗဟိုပြုစီမံကိန်း

ထန်းတပင်မြို့နယ်

အုပ်စု=ရေတွင်းကုန်း

ကျေးရွာ=ရေလယ်ကုန်း

ကျေးရွာစီမံကိန်းမိတ်ဆက် အစည်းအဝေး



လူထုဗဟိုပြုစီမံကိန်း

ထန်းတပင်မြို့နယ်

အုပ်စု=ရေတွင်းကုန်း

ကျေးရွာ=ရေလယ်ကုန်း

စီမံကိန်းဒုတိယနှစ် ကျေးရွာကော်မတီဝင်များ မှတ်တမ်းဓာတ်ပုံ



လူထုဗဟိုပြုစီမံကိန်း
ထန်းတပင်မြို့နယ်

အုပ်စု=ရေတွင်းကုန်း

ကျေးရွာ=ရေလယ်ကုန်း



ကျေးရွာစီမံကိန်းလုပ်ငန်းခွဲ ဦးစားပေး အစီအစဉ်များရွေးချယ်ခြင်း



ကျေးရွာစီမံကိန်းအထောက်အကူပြုကော်မတီ များရွေးချယ်ခြင်း

လူထုဗဟိုပြုစီမံကိန်း

ထန်းတပင်မြို့နယ်

အုပ်စု=ရေတွင်းကုန်း

ကျေးရွာ=ရေလယ်ကုန်း



အဖွဲ့လိုက်ဆွေးနွေးထားမှုအား ပြန်လည် ဦးဆောင်တင်ပြဆွေးနွေးခြင်း(အမျိုးသား)



အဖွဲ့လိုက်ဆွေးနွေးထားမှုအား ပြန်လည် ဦးဆောင်တင်ပြဆွေးနွေးခြင်း(အမျိုးသမီး)

လူထုဗဟိုပြုစီမံကိန်း

ထန်းတပင်မြို့နယ်

အုပ်စု=ရေတွင်းကုန်း

ကျေးရွာ=ရေလယ်ကုန်း



ကျေးရွာ၏ အခက်အခဲနှင့် မျှော်မှန်းချက်များ ဖော်ထုတ်ခြင်း(အမျိုးသားအဖွဲ့)



ကျေးရွာ၏ အခက်အခဲနှင့် မျှော်မှန်းချက်များ ဖော်ထုတ်ခြင်း(အမျိုးသမီး)

စီမံကိန်းမိတ်ဆက်အစည်းအဝေး

