

ပြည်ထောင်စု သမ္မတမြန်မာနိုင်ငံတော်အစိုးရ
စိုက်ပျိုးရေး၊ မွေးမြူရေးနှင့် ဆည်မြောင်းဝန်ကြီးဌာန
ကျေးလက်ဒေသဖွံ့ဖြိုးတိုးတက်ရေး ဦးစီးဌာန



လူထုဗဟိုပြုစီမံကိန်း

National Community Driven Development Project (NCDDP)

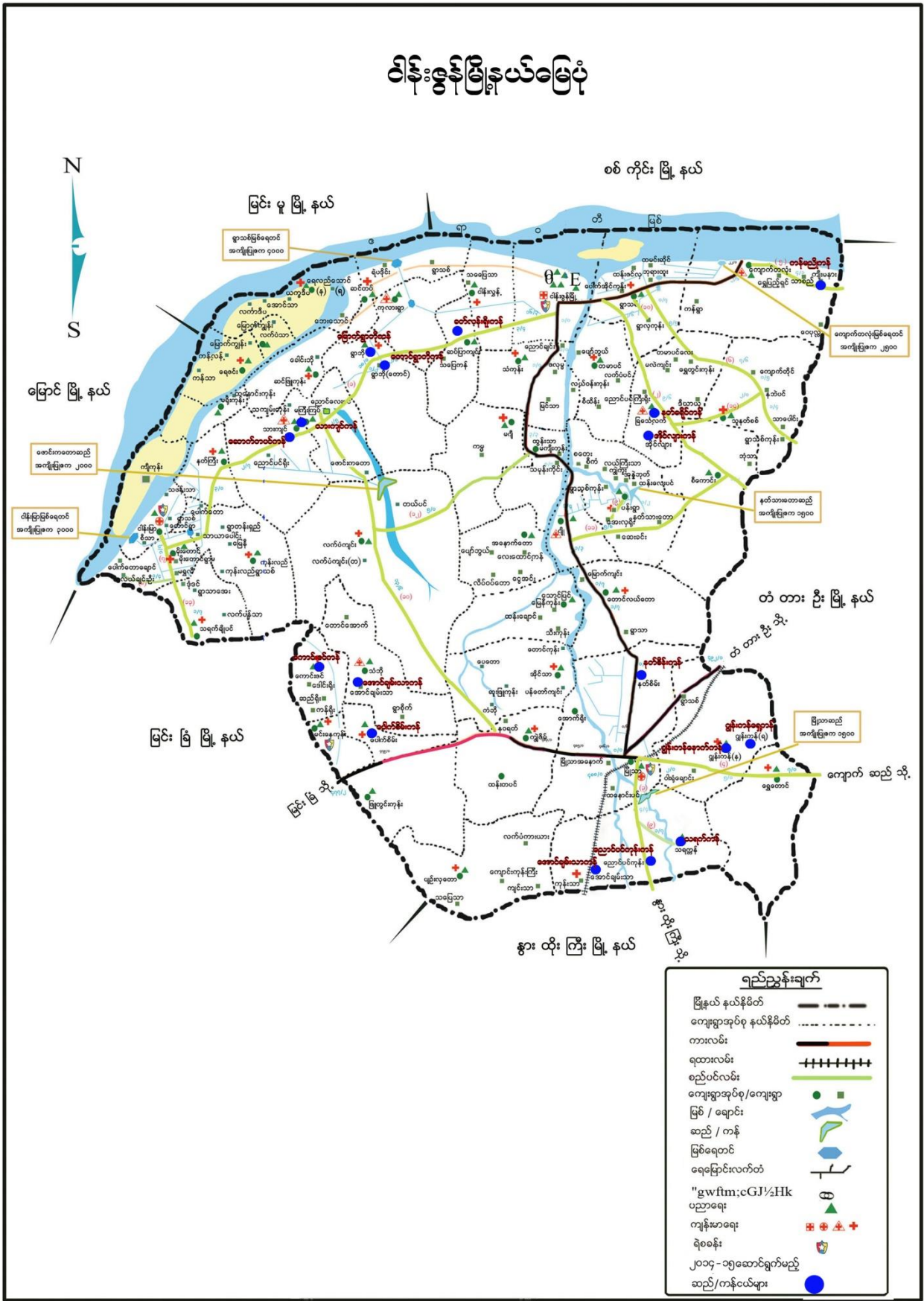


ကျေးရွာဖွံ့ဖြိုးရေး အစီအစဉ်
ဆည်ရိုးကျေးရွာ
ငါန်းစွန်မြို့နယ်
၂၀၁၆ ခုနှစ်

Contents

၁- နိဒါန်း.....	6
၂- ကျေးရွာသမိုင်းကြောင်း.....	7
၃- လူထုပူးပေါင်းပါဝင်သောလူမှုဆန်းစစ်ခြင်းနှင့်အကဲဖြတ်ခြင်းလုပ်ငန်းစဉ်အဆင့်ဆင့်.....	7
၄- အစည်းအဝေးအစီအစဉ်မိတ်ဆက်ခြင်း.....	7
၅- လူထုပူးပေါင်းပါဝင်သောလူမှုဆန်းစစ်ခြင်းနှင့်အကဲဖြတ်ခြင်းလုပ်ငန်းစဉ်တွင်အသုံးပြုသောနည်းလမ်းများ.....	8
၅.၁- ဆည်ရိုးကျေးရွာ၏လူမှုရေးအရင်းအမြစ်ပြုမြေပုံ.....	8
၅.၂- ဥစ္စာဓနအဆင့်သတ်မှတ်ခြင်း.....	9
၅.၃- ရာသီခွင်ပြုပြင်ကွဲပြားခြင်း.....	11
၅.၄- ပိုင်ဆိုင်မှုကိုသုံးသပ်ခြင်း.....	11
၅.၅- အဖွဲ့အစည်းချိတ်ဆက်မှုဇယား.....	12
၅.၆- ပင့်ကူအိမ်(ကျား၊မရေးရာကဏ္ဍအားခွဲခြမ်းစိတ်ဖြာခြင်း).....	13
၅.၇ - အမျိုးသားအမျိုးသမီးများ၏အခက်အခဲနှင့်မျှော်မှန်းချက်.....	15
၅.၈- ပြဿနာသစ်ပင်အားဆန်းစစ်ခြင်း.....	16

ဝိန်းစွန်မြို့နယ်မြေပုံ



ရည်ညွှန်းချက်

မြို့နယ် နယ်နိမိတ်	— · — · — ·
ကျေးရွာအုပ်စု နယ်နိမိတ်	- - - - -
ကားလမ်း	— — — — —
ရထားလမ်း	—+—+—+—+—
စည်ပင်လမ်း	—+—+—+—+—
ကျေးရွာအုပ်စု/ကျေးရွာ	● ■
မြစ် / ရေအင်း	~
ဆည် / တနံ	— —
မြစ်ရေတင်	— —
ရေမြောင်းလက်တံ	— —
"gwtm;cGJ½Hk	⊗
ပညာရေး	▲
ကျန်းမာရေး	⊕ ⊕ ⊕
ရဲစခန်း	⊙
၂၀၁၄-၁၅ဆောင်ရွက်မည့် ဆည်/တနံငယ်များ	●

ကောင်းဇင်ကျေးလက်ကျန်းမာရေးဌာန (ခွဲ) အခြေပြမြေပုံ



ရည်ညွှန်းချက်

ဆေးခန်း	
ကျေးရွာ	
ကားလမ်း	
လှည်းလမ်း	
နယ်နိမိတ်	

၁- နိဒါန်း

လူထုဗဟိုပြုစီမံကိန်း (NCDDP)သည် ၂၀၁၃ခုနှစ်မှ စတင်၍ အကောင်အထည်ဖော် ဆောင်ရွက်ခဲ့ပြီး အစိုးရအနေဖြင့် မြန်မာနိုင်ငံ၏ ကျေးလက်ဒေသများတွင် အဓိက အခြေခံအဆောက်အအုံနှင့် ဝန်ဆောင်မှုများကို တိုးတက်အောင် ဆောင်ရွက်စေနိုင်မည့် ပလက်ဖောင်းအသွင် ဖော်ဆောင်နိုင်ခဲ့သည်။ ကျေးလက်ဖွံ့ဖြိုးရေး ဦးစီးဌာနက အကောင်အထည်ဖော် ဆောင်ရွက်သည်။ စီမံကိန်းက ကျေးလက်ဒေသ အခြေခံ အဆောက်အအုံများအတွက် ငွေကြေးနှင့်အတူ ကျေးလက်နေပြည်သူများက ယင်းလုပ်ငန်းများကို ရွေးချယ်ရာတွင် ပူးပေါင်းပါဝင်မှု၊ ကြိုတင်အသိပေးမှုနှင့် ပွင့်လင်းမြင်သာမှု အပြည့်ဖြင့် ရွေးချယ်တတ်အောင် ကူညီဆောင်ရွက်ခြင်း၊ စွမ်းဆောင်ရည် မြှင့်တင်ခြင်းတို့ကို ကူညီဆောင်ရွက်သည်။

လူထုဗဟိုပြုစီမံကိန်း၏ ရည်ရွယ်ချက်မှာ အဓိကကျသော အခြေခံအဆောက်အအုံနှင့် ဝန်ဆောင်မှုများကို လူထုဗဟိုပြုချဉ်းကပ်နည်းဖြင့် ဆင်းရဲသော ရပ်ရွာဒေသများက အလွယ်တကူ ရယူအသုံးပြုကာ အကျိုးကျေးဇူး ဖြစ်ထွန်းလာစေရန်နှင့် အရေးပေါ်အခြေအနေတရပ် ပေါ်ပေါက်လာပါက လျင်မြန် ထိရောက်စွာ တုံ့ပြန်ဖြေရှင်းပေးနိုင်ရန်အတွက် အစိုးရ၏ အရည်အသွေး မြင့်မားလာစေရန် တို့ဖြစ်သည်။ စီမံကိန်း၏ ရည်ရွယ်ချက်များမှာ

- (၁) ရပ်ရွာကရွေးချယ်သော ကျေးလက်အခြေခံ အဆောက်အအုံများတွင် ရန်ပုံငွေထောက်ပံ့ခြင်း။
- (၂) ကျေးလက်နေပြည်သူများ၊ ဒေသအာဏာပိုင်များနှင့် ပူးပေါင်းပြီး ဖွံ့ဖြိုးရေး ဦးစားပေးအစီအစဉ်များ ရေးဆွဲခြင်းနှင့် အကောင်အထည်ဖော်ခြင်း စွမ်းဆောင်ရည် အားကောင်းလာစေခြင်း။
- (၃) စီမံကိန်းလုပ်ငန်းစဉ်တလျောက်လုံးတွင် ဆင်းရဲနွမ်းပါးသူများ၊ အထိအခိုက်အခံသူများ အပါအဝင် ကျား- မ မရွေး ပါဝင်နိုင်စေခြင်းဖြင့် အောင်မြင်စွာ ဆောင်ရွက်သွားမည်ဖြစ်သည်။

လူထုဗဟိုပြုစီမံကိန်းကို ပြည်ထောင်စုမြန်မာနိုင်ငံတော်အစိုးရ စိုက်ပျိုးရေး၊ မွေးမြူရေးနှင့် ဆည်မြောင်းဝန်ကြီးဌာန လက်အောက်ရှိ ကျေးလက်ဒေသ ဖွံ့ဖြိုးတိုးတက်ရေးဦးစီးဌာနက အကောင်အထည်ဖော် ဆောင်ရွက်ပြီး နိုင်ငံတော် အစိုးရ ဘတ်ဂျက်၊ ကမ္ဘာ့ဘဏ်၊ အီတလီ အစိုးရနှင့် ဂျပန်အစိုးရတို့၏ ရန်ပုံငွေများ ဖြင့် အကောင်အထည်ဖော်ဆောင်ရွက်ပါသည်။

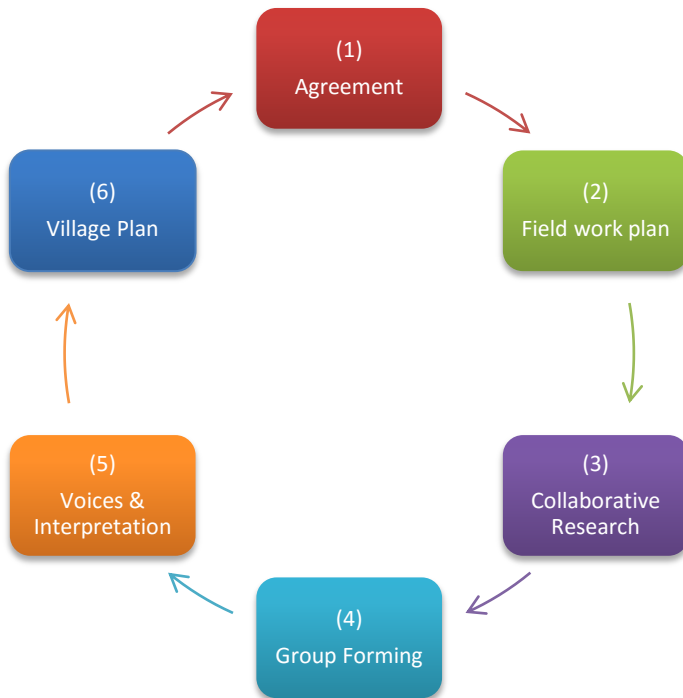
မန္တလေးတိုင်းဒေသကြီး မြင်းခြံခရိုင် ငါးဖွန်မြို့နယ်သည် စီမံကိန်းတတိယစက်ဝန်း (၂၀၁၅ ခုနှစ် နိုဝင်ဘာလ)တွင် (၁၈) မြို့နယ်တိုးချဲ့ခဲ့ပြီး (၂၇) မြို့နယ်အကောင်အထည်ဖော် ဆောင်ရွက်မည့် အထဲတွင်ပါဝင်ခဲ့သည်။ ယခုဖော်ပြမည့် အစီရင်ခံစာမှာ ငါးဖွန်မြို့နယ်၊ ဆည်ရိုးကျေးရွာတွင်

လုပ်ဆောင်သည့် လူထုပူးပေါင်းပါဝင်သော လူမှုဆန်းစစ်ခြင်းနှင့် အကဲဖြတ်ခြင်းလုပ်ငန်းစဉ် အကြောင်းဖြစ်သည်။

၂- ကျေးရွာသမိုင်းကြောင်း

ဆည်ရိုးကျေးရွာသည် မန္တလေးတိုင်းဒေသကြီး၊ မြင်းခြံခရိုင်၊ ငါန်းဇွန်မြို့နယ်၊ ကောင်းဇင်အုပ်စု အတွင်းရှိကျေးရွာ တစ်ရွာဖြစ်ပါသည်။ဆည်ရိုးကျေးရွာဟု ခေါ်တွင်ခြင်းမှာ ၁၃၀၀ခုနှစ်တွင် ကောင်းဇင်ရွာမကြီး မီးဘေးသင့်၍ ရှေးယွင်က ကောင်းဇင်ကျေးရွာမှ ကျေးရွာသူ၊ ကျေးရွာသားများ သောက်သုံးရေရရှိရန်အတွက် ကောင်းဇင်ရွာမကြီး၏ တောင်ဘက် ရိုးထဲတွင် ဆည်ကြီးတစ်ခု တည်ဆောက်ခဲ့သည်။ ၎င်းဆည်၏အောက်ပိုင်းတွင် ရွှေ့ပြောင်းနေထိုင်ခဲ့ရာမှ ဆည်ရိုးကျေးရွာဟု အမည်ခေါ်တွင်ခဲ့သည်။ ဆည်ရိုးကျေးရွာ၏ အဓိကစီးပွားရေးလုပ်ငန်းမှာ စိုက်ပျိုးရေး၊ မွေးမြူရေးနှင့် ထန်းတောင်သူလုပ်ငန်းများကို လုပ်ကိုင်စားသောက် နေထိုင်လာခဲ့ကြပါသည်။ နောက်ပိုင်းတွင် မိုးလေဝသမမှန်၍ စားဝတ်နေရေးခက်ခဲလာသဖြင့် အခြားဒေသများသို့ သွားရောက်လုပ်ကိုင် စားသောက်နေသူများလည်း ရှိကြပါသည်။

၃- လူထုပူးပေါင်းပါဝင်သော လူမှုဆန်းစစ်ခြင်းနှင့် အကဲဖြတ်ခြင်း လုပ်ငန်းစဉ်အဆင့်ဆင့်



၄- အစည်းအဝေးအစီအစဉ် မိတ်ဆက်ခြင်း

စဉ်	ကျေးရွာအမည်	စီမံကိန်းအပိုင်းများ	ဆွေးနွေးသည့် အကြောင်းအရာများ
၁	ဆည်ရိုးကျေးရွာ	ပ- အကြိမ်အစည်းအဝေး	စီမံကိန်းအကြောင်း

	ပ- အကြိမ်အစည်းအဝေး	ကျေးရွာစေတနာ့ ဝန်ထမ်းရွေးချယ်ခြင်း
	ပ- အကြိမ်အစည်းအဝေး	လူမှုဆန်းစစ်မှု ပြုလုပ်ခြင်း
	ဒု-အကြိမ်အစည်းအဝေး	ကျေးရွာစီတောက်ကော်မတီဖွဲ့စည်းခြင်း
	ဒု-အကြိမ်အစည်းအဝေး	အကြံပြုတိုင်ကြားရေး ရွေးချယ်ခြင်း
	ဒု-အကြိမ်အစည်းအဝေး	ဝယ်ယူရေးဆပ်ကော်မတီ ရွေးချယ်ခြင်း
	ဒု-အကြိမ်အစည်းအဝေး	စောင့်ကြည့်ကြီးကြပ်ရေး ဆပ်ကော်မတီရွေးချယ်ခြင်း
	ဒု-အကြိမ်အစည်းအဝေး	လုပ်ငန်းလည်ပတ်ရေးနှင့် ပြုပြင်ထိန်းသိမ်းရေး ဆပ်ကော်မတီ ရွေးချယ်ခြင်း
	ဒု-အကြိမ်အစည်းအဝေး	ဘဏ္ဍာရေးစာရေး ရွေးချယ်ခြင်း

၅- လူထုပူးပေါင်းပါဝင်သော လူမှုဆန်းစစ်ခြင်းနှင့် အကဲဖြတ်ခြင်းလုပ်ငန်းစဉ်တွင် အသုံးပြုသော နည်းလမ်းများ


ဆည်ရိုးကျေးရွာတွင် လူထုပူးပေါင်းပါဝင်သော လူမှုဆန်းစစ်ခြင်းနှင့် အကဲဖြတ်ခြင်းလုပ်ငန်းစဉ်တွင် အသုံးပြုသော နည်းလမ်းများမှာ

- ✚ လူမှုရေးအရင်းအမြစ်ပြုမြေပုံ
- ✚ ဥစ္စာနေ အဆင့်သတ်မှတ်ခြင်း
- ✚ ရာသီခွင်ပြ ပြက္ခဒိန်
- ✚ ပိုင်ဆိုင်မှုအား သုံးသပ်ခြင်း
- ✚ အဖွဲ့အစည်းချိတ်ဆက်မှုဇယား
- ✚ ပင့်ကူအိမ် (ကျား၊ မ ရေးရာကဏ္ဍအား ခွဲခြမ်းစိတ်ဖြာခြင်း)
- ✚ အမျိုးသားအမျိုးသမီးများ၏ အခက်အခဲနှင့် မျှော်မှန်းချက်
- ✚ ပြဿနာသစ်ပင်စသည်တို့ကို ရေးဆွဲဖော်ထုတ်ခဲ့ကြသည်။

၅.၁- ဆည်ရိုးကျေးရွာ၏ လူမှုရေးအရင်းအမြစ်ပြုမြေပုံ

ဆည်ရိုးကျေးရွာသည် မန္တလေးတိုင်းဒေသကြီး မြင်းခြံခရိုင် ငါန်းဇွန်မြို့နယ် ကောင်းဇင်အုပ်စုအတွင်းတွင် တည်ရှိပြီး အိမ်ခြေ (၃၆)အိမ်၊ လူဦးရေ ကျား (၉၄) ယောက်၊ မ (၁၀၉) ယောက် စုစုပေါင်း (၂၀၃) ယောက်ရှိပါသည်။ ကိုးကွယ်သည့်ဘာသာမှာ ဗုဒ္ဓဘာသာကို ကိုးကွယ်ကြပြီး အခြေခံပညာ မူလတန်းကျောင်းပင် မရှိသည်ကိုတွေ့ရှိရပါသည်။ အခြေခံပညာ မူလတန်းပညာကို ကောင်းဇင်ကျေးရွာ အခြေခံပညာ မူလတန်းကျောင်းသို့ သွားရောက် ပညာသင်ကြားကြရပါသည်။ အခြေခံပညာ အလယ်တန်းကျောင်းကို မင်းနေကုန်းကျေးရွာ အခြေခံပညာ အလယ်တန်းကျောင်းသို့ သွားရောက် ပညာသင်ကြားရပါသည်။ ငါန်းဇွန်မြို့နှင့် မိုင်(၄၀)ကျော်ကွာဝေးပြီး လမ်းပန်းဆက်သွယ်ရေး

အခြေအနေမှာ ကတ္တရာလမ်း နှင့် မြေသားလမ်း တဝက်စီတည်ရှိပါသည်။ ကားလမ်းမှ ကျေးရွာသို့ သွားသောလမ်းမှာ မြေသားလမ်းဖြစ်သောကြောင့် မိုးရာသီတွင် သွားလာရေး အခက်အခဲရှိပြီး နွေရာသီနှင့် ဆောင်းရာသီတို့တွင် သွားလာရေး အဆင်ပြေသည်ဟု ပြောရမည်ဖြစ်သည်။ ဆည်ရိုးကျေးရွာ၏ အဓိက စီးပွားရေးလုပ်ငန်းမှာ စိုက်ပျိုးရေးနှင့် မွေးမြူရေးကိုသာ အခြေခံ၍ လုပ်ကိုင်ကြပြီး ထန်းတောင်သူ လုပ်ငန်းဖြင့် အသက်မွေးဝမ်းကြောင်း ပြုကြပါသည်။ ကျေးလက်ကျန်းမာရေးဆေးခန်း မရှိ၍ ကျန်းမာရေးမကောင်းလျှင် ကောင်းဇင်ဆေးခန်းသို့ သွားရောက်ကုသကြပြီး အရေးပေါ် ကုသရလောက်မှသာ မြို့နယ်ဆေးရုံသို့ သွားရောက်ကုသကြပါသည်။ သောက်သုံးရေမှာ စိမ့်စမ်းရေနှင့် ကန်ရေကိုသာ အဓိကမှီခိုအားထား သုံးစွဲနေရပါသည်။ ဆည်ရိုးကျေးရွာ၏ အိမ်အမျိုးအစားများမှာ သွပ်မိုး၊ သစ်သားအိမ်၊ ဝါးထရံကာအိမ် အမျိုးအစားများနှင့် ထန်းရွက်မိုးအိမ်များဖြင့် တည်ဆောက် နေထိုင်နေသည်ကို တွေ့ရပါသည်။



ဆည်ရိုးကျေးရွာ၏ လူမှုဆန်းစစ်ခြင်းပြ မြေပုံအား ရေးဆွဲဖော်ထုတ်ထားစဉ်

၅.၂- ဥစ္စာနေ အဆင့်သတ်မှတ်ခြင်း

ဆည်ရိုးကျေးရွာ၏ ဥစ္စာနေအဆင့် သတ်မှတ်ခြင်းအား ကျေးရွာသူ၊ ကျေးရွာသားများနှင့် အောက်ပါအတိုင်း အဆင့် (၃)ဆင့်ခွဲကာ ရေးဆွဲဖော်ထုတ်ခဲ့ပါသည်။

- ❖ ချမ်းသာခြင်း
- ❖ ပြေလည်ခြင်း
- ❖ မပြေလည်ခြင်း... စသည်တို့ဖြစ်သည်။

ချမ်းသာခြင်း။ ။ ဆည်ရိုးကျေးရွာ၏ ချမ်းသာခြင်းအဆင့်အား တိုက်၊ ကား၊ လယ် (၁၀)ဧကနှင့်အထက်၊ ထော်လာဂျီ၊ ...စသည်တို့ဖြင့် သတ်မှတ်ခဲ့ပြီး ကျေးရွာအနေဖြင့် ၎င်းညွှန်းကိန်းများဖြင့် ပြည့်မှီသည့် ချမ်းသာသည့်အိမ်ထောင်စု တစ်စုမှ မရှိသည်ကို တွေ့ရှိရပါသည်။

ပြေလည်ခြင်း။ ။ ဆည်ရိုးကျေးရွာ၏ ပြေလည်ခြင်းအဆင့်အား သစ်သားအိမ်၊ ဆိုင်ကယ်၊ မြေ (၅) ဧကနှင့်အထက်၊ နွား (၅) ကောင်နှင့်အထက် ဆိုင်ကယ်၊ ဖုန်း စသည်တို့ဖြင့် သတ်မှတ်ခဲ့ပြီး ၎င်းညွှန်းကိန်းများနှင့် ပြည့်မှီသည့် ပြေလည်ခြင်းအဆင့်ရှိသူ အိမ်ထောင်စု (၂) စုရှိသည်ပြီး ရာခိုင်နှုန်းအားဖြင့် (၅.၅၆) ရာခိုင်နှုန်းရှိကြောင်း တွေ့ရှိရပါသည်။

မပြေလည်ခြင်း။ ။ ဆည်ရိုးကျေးရွာ၏ မပြေလည်ခြင်းအဆင့်အား လက်လုပ်လက်စား၊ ထန်းရွက်မိုး၊ ထန်းရွက်ကာ၊ မြေ(၁) ဧကနှင့် နွား(၂)ကောင်အောက် စသည်တို့ဖြင့် သတ်မှတ်ခဲ့ပြီး ၎င်းညွှန်းကိန်းများနှင့် ပြည့်မှီသည့် မပြေလည်ခြင်းရှိသူ အိမ်ထောင်စုမှာ(၃၄)ရှိပြီး ရာခိုင်နှုန်းအားဖြင့် (၉၄.၄၄)ရှိသည်။

ဆည်ရိုးကျေးရွာ

မြေပုံစံ / ငါးစီးခွန်

အမျိုးအစား	အရွယ်အစား / ငါးစီးခွန်	အိမ်ထောင်စု	%
ချမ်းသာခြင်း	မြေဧက - ၂၀ အထက် ၊ ဆိုင်ကယ်၊ ကား ၊ ၂၀-၂၅ နေရာ	-	၀.၀၀
ပြေလည်ခြင်း	မြေဧက - ၂၀ အောက် ၊ ၁၅ ဧက အထက်၊ ဆိုင်ကယ်၊ ထော်လာဂျီ	၂	၅.၅၆%
မပြေလည်ခြင်း	မြေဧက - ၁၅ ဧကအောက်၊ လက်လုပ်	၃၂	၉၄.၄၄
စုစုပေါင်း		၃၄	၁၀၀%

ဆည်ရိုးကျေးရွာ

စက်မှုပုံစံ
 စည်ရိုးကျေးရွာ
 CF/TF

ဆည်ရိုးကျေးရွာ၏ ဥစ္စာအဆင့်သတ်မှတ်ခြင်းအား ရေးဆွဲဖော်ထုတ်ထားစဉ်

၅.၃- ရာသီခွင်ပြ ပြက္ခဒိန်

ဆည်ရိုးကျေးရွာ၏ စိုက်ပျိုးရာသီလများမှာ ကဆုန်လမှ တပို့တွဲလအထိ များကို နှမ်း၊ ပဲစဉ်းငုံ၊ ပြောင်း၊ ပဲမျိုးစုံနှင့် စပါးစသည့်သီးနှံများကို စိုက်ပျိုးကြပါသည်။ ရိတ်သိမ်းချိန်များမှာ သီတင်းကျွတ်၊ တန်ဆောင်မုန်းနှင့် ပြာသို၊ တပို့တွဲလများတွင် စိုက်ပျိုးထားသော သီးနှံများကို ရိတ်သိမ်းကြပါသည်။ ပွဲတော်ရက်များမှာ တန်ခူးလတွင် နတ်ပွဲနှင့် သင်္ကြန်ပွဲတော်၊ တန်ဆောင်မုန်းလနှင့် တပို့တွဲလများတွင် ဘုရားပွဲတော်များကို ကျင်းပကြပါသည်။ ဆည်ရိုးကျေးရွာ၏ ကျန်းမာရေးအခြေအနေမှာ ရာသီအကူးအပြောင်းဖြစ်သည့် တော်သလင်း၊ သီတင်းကျွတ်၊ ပြာသိုလများတွင် တုတ်ကွေးရောဂါ၊ ခြင်၊ ယင်တို့မှ ကူးစက်သော ဝမ်းပျက်၊ ဝမ်းလျောရောဂါ၊ နှာစေးချောင်းဆိုးစသည့်ရောဂါများ ဖြစ်ပွားလေ့ရှိသည်ကို တွေ့ရှိရသည်။ ထန်းတောင်သူတို့အနေဖြင့် တပေါင်း၊ တန်ခူး၊ ကဆုန်၊ နယုန်၊ ဝါဆို၊ ဝါခေါင်၊ တော်သလင်း၊ သီတင်းကျွတ်လများတွင် ထန်းတောင်သူလုပ်ငန်းများကို လုပ်ဆောင်ကြပါသည်။

တန်ဆောင်မုန်း	တပို့တွဲ	ပြာသို	တပို့တွဲ	ဝါဆို	ဝါခေါင်	တော်သလင်း	သီတင်းကျွတ်	ပြာသို	တပို့တွဲ	တပေါင်း	ဆည်ရိုး
စိုက်ပျိုးရေး	✓✓	✓✓	✓✓	✓✓	✓✓	✓✓	✓✓	✓✓	✓✓	✓✓	ကျေးရွာ
ရိတ်သိမ်းရေး								-----	-----		၏ ရာသီ
ကျန်းမာရေး						☺	☺		☺		ခွင်ပြ
ပွဲတော်	✓							✓	✓		ပြက္ခဒိန်
ထန်းတောင်	✓	✓	✓	✓	✓	✓	✓			✓	

၅.၄- ပိုင်ဆိုင်မှုကို သုံးသပ်ခြင်း

ဆည်ရိုးကျေးရွာတွင်ရှိသော အခြေခံအဆောက်အဦး၊ သယံဇာတများအား အသုံးပြုပုံကိုကျေးရွာသူ၊ ကျေးရွာသားများနှင့် အရင်းအမြစ်(၅) ခုဖြင့် ဖော်ထုတ်ခဲ့ပါသည်။ အရင်းအမြစ်ငါးခုမှာ

- ✚ ရေကန်
- ✚ ရေတွင်း
- ✚ စေတီ
- ✚ လမ်း

✚ သုဿန်.....စသည်တို့ဖြစ်သည်။

ဆည်ရိုးကျေးရွာရှိ ပိုင်ဆိုင်မှုကို သုံးသပ်ရာတွင် အရင်းအမြစ်ငါးခုရှိသည့်အနက် ငါးခုစလုံးအား ကျား၊ မ မခွဲခြားပဲ တန်းတူသုံးစွဲနေသည်ကို တွေ့ရှိရပါသည်။

၁	၂	၃	၄	၅	၆	ဆည်ရိုး
၁၀၀၀	၁၀၀၀	၁၀၀၀	၁၀၀၀	၁၀၀၀	၁၀၀၀	ကျေးရွာ
၁၀၀၀	၁၀၀၀	၁၀၀၀	၁၀၀၀	၁၀၀၀	၁၀၀၀	၏ ပိုင်ဆိုင်
၁၀၀၀	၁၀၀၀	၁၀၀၀	၁၀၀၀	၁၀၀၀	၁၀၀၀	မှုကို သုံး
၁၀၀၀	၁၀၀၀	၁၀၀၀	၁၀၀၀	၁၀၀၀	၁၀၀၀	သပ်ခြင်း

၅.၅- အဖွဲ့အစည်း ချိတ်ဆက်မှုဇယား

Venn Diagram အသုံးပြု၍ဆွေးနွေးရာတွင် အောက်ဖော်ပြပါ သတင်းအချက်အလက်များကို ကျေးရွာသူ၊ ကျေးရွာသားများနှင့် ဆွေးနွေးညှိနှိုင်းခဲ့သည်။

- ❖ ကျေးရွာတွင်းရှိသက်ဝင်လှုပ်ရှားမှုရှိသောအဖွဲ့အစည်းများ
- ❖ ကျေးရွာသို့လာရောက်သည့်ပြင်ပအဖွဲ့အစည်းများ
- ❖ စီမံကိန်းနှင့်ပတ်သက်၍ထောက်ခံကူညီပေးနိုင်သောအဖွဲ့အစည်း/လူပုဂ္ဂိုလ်
- ❖ စီမံကိန်းနှင့်ပတ်သက်၍ကူညီဆောင်ရွက်ပေးနိုင်သောအဖွဲ့အစည်း/ဌာန
- ❖ ၎င်းအဖွဲ့အစည်းအသီးသီး၏အရေးပါမှုနှင့် အင်အားအခြေအနေ

လက်တွဲလုပ်ဆောင်နိုင်မည့်အဖွဲ့အစည်းကိုသိရှိလာရမည်။
ဆောင်ရန်ရှောင်ရန်အချက်များကိုသိရှိလာရမည်။
ကျေးရွာအဖွဲ့များ၏လုပ်ဆောင်နိုင်မှု(အားနည်း/အားသာ)အချက်များဖော်ထုတ်နိုင်ရမည်။
ပြင်ပအဖွဲ့အစည်းများနှင့်ဆက်ဆံရေးအခြေအနေများကိုသိရှိလာရမည်။
သက်ဆိုင်ရာအဖွဲ့အစည်းအလိုက် အရေးပါသည့်လူပုဂ္ဂိုလ် အမည်များကိုသိရှိလာရမည်။

ဆည်ရိုးကျေးရွာ အတွင်းတွင် အုပ်ချုပ်ရေးအဖွဲ့၊အရံမီးသတ်အဖွဲ့၊ သမအဖွဲ့ဟူ၍ အဖွဲ့အစည်းပေါင်း (၄)ဖွဲ့ရှိရာ အဖွဲ့အစည်းအားလုံး ပူးပေါင်းလုပ်ဆောင်ပြီး စည်းလုံးညီညွတ်မှု ရှိသည်ကို တွေ့ရှိရသည်။ပြင်ပအဖွဲ့အစည်းများအနေဖြင့် မြို့နယ်မှ လာရောက်ကူညီပေးနေသော မြို့နယ်အုပ်ချုပ်ရေးအဖွဲ့နှင့် မြို့နယ်သမဝါယမအဖွဲ့ဟူ၍ နှစ်ဖွဲ့ရှိရာ မြို့နယ်အုပ်ချုပ်ရေးအဖွဲ့သည် ဩဇာသက်ရောက်မှု နှင့် ကျေးရွာနှင့် ချိတ်ဆက်မှု အားကောင်းပြီး ကျေးရွာစီမံခန့်ခွဲမှုများအား မြို့နယ်အုပ်ချုပ်ရေးနှင့် ပူးပေါင်းကာ ဖြေရှင်းပေးနေသည်ကို တွေ့ရှိရသည်။ သမအဖွဲ့မှာ အကြောင်းကိစ္စရှိမှသာ လာရောက်ပြီး ပူးပေါင်းပါဝင်မှုရှိသည်ကို တွေ့ရှိရပါသည်။



၅.၆- ပင့်ကူအိမ် (ကျား၊မရေးရာကဏ္ဍအား ခွဲခြမ်းစိတ်ဖြာခြင်း)

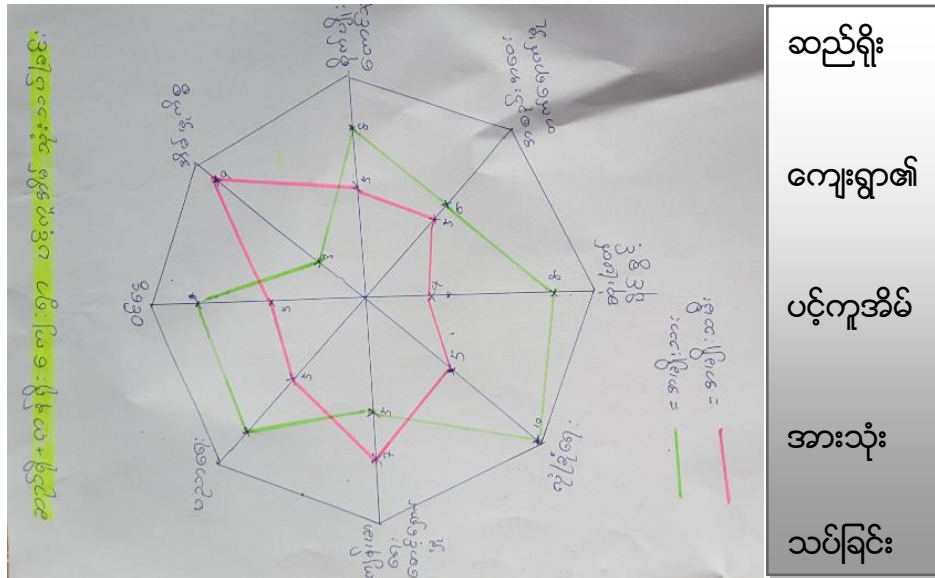
ပင့်ကူအိမ် (ကျား၊မရေးရာကဏ္ဍအား ခွဲခြမ်းစိတ်ဖြာခြင်း) ရေးဆွဲခြင်းအား အောက်ဖော်ပြပါ အချက်များကို အခြေခံ၍ ဆည်ရိုးကျေးရွာသူ၊ ကျေးရွာသားများနှင့် ရေးဆွဲဖော်ထုတ်ခဲ့ပါသည်။

- ❖ ဝင်ငွေရလုပ်ငန်း
- ❖ အိမ်မှုကိစ္စလုပ်ငန်း
- ❖ ပိုင်ဆိုင်မှု
- ❖ စိုက်ပျိုးရေး
- ❖ အစည်းအဝေး
- ❖ ပရဟိတစသည်တို့ဖြစ်သည်။

ဆည်ရိုးကျေးရွာရှိ အမျိုးသား၊ အမျိုးသမီးများ၏ ပါဝင်မှုအခန်းကဏ္ဍ သုံးသပ်ချက်များမှာ အမျိုးသားများ၏ ဝင်ငွေရရှိမှုမှာ အဆင့်(၆) တွင်ရှိ၍ အမျိုးသမီးများ၏ ဝင်ငွေမှာ အဆင့်(၃)တွင်ရှိသည့်အတွက် အမျိုးသားများမှာ အမျိုးသမီးများထက် ဝင်ငွေသုံးဆမိုရရှိသည်ကို တွေ့ရှိရပါသည်။ လူမှုရေးအနေဖြင့် အမျိုးသားများမှာ အဆင့် (၆) နှင့် အမျိုးသမီးများမှာလည်း အဆင့်

(၅)နေရာတွင် ရှိနေသည့်အတွက် လူမှုရေးမှာလည်းအမျိုးသားများမှာအမျိုးသမီးများထက် တစ်ဆပိုမို လုပ်ဆောင်နေသည်ကို တွေ့ရှိရသည်။ အိမ်မှုကိစ္စပိုင်းတွင် အမျိုးသားများမှာ အဆင့် (၃)နှင့် အမျိုးသမီးများမှာ အဆင့် (၁၀) နေရာတွင် ရှိသည့်အတွက် အမျိုးသမီးများမှာ အမျိုးသားများထက် အိမ်မှုကိစ္စတွင် ခုနစ်ဆပိုမို လုပ်ဆောင်နေသည်ကိုတွေ့ရှိရသည်။ စိုက်ပျိုးရေးအပိုင်းတွင် အမျိုးသားများမှာ အဆင့် (၅)နှင့် အမျိုးသမီးများမှာလည်း အဆင့်(၅) ရရှိသည့်အတွက် အမျိုးသားများနှင့် အမျိုးသမီးများမှာ တန်းတူလုပ်ဆောင်နေသည်ကို တွေ့ရှိရပါသည်။ လုံခြုံစိတ်ချမှုပိုင်းတွင်လည်း အမျိုးသားများမှာ အဆင့် (၁၀)နှင့် အမျိုးသမီးများမှာလည်း အဆင့်(၂) ရရှိသည့်အတွက် အမျိုးသားများမှာ အမျိုးသမီး များထက်ရှစ်ဆပိုမို လုံခြုံစိတ်ချမှု ရှိနေသည်ကို တွေ့ရှိရပါသည်။ ဦးဆောင်မှုကဏ္ဍတွင် အမျိုးသားများက အဆင့်(၁၀)နှင့် အမျိုးသမီးများက အဆင့်(၀)ရရှိသည့်အတွက် အမျိုးသားများသာ ဦးဆောင်နေသည်ကို တွေ့ရသည်။ ဆုံးဖြတ်ချက်ချပိုင်ခွင့် ကဏ္ဍတွင် အမျိုးသားများသည် အဆင့်(၅) နေရာနှင့် အမျိုးသမီးများမှာ အဆင့်(၅)နေရာတွင်ရှိသည့်အတွက် အမျိုးသားများမှာ အမျိုးသမီးများထက် အဆင့်နှစ်ဆင့် သာ၍လုပ်ဆောင်နေသည်ကို တွေ့ရှိရသည်။ အစည်းအဝေးတက်ရောက်မှု ကဏ္ဍတွင် အမျိုးသားများမှာ အဆင့်(၅)နှင့် အမျိုးသမီးများမှာ အဆင့်(၂) နေရာတွင်ရှိသည့်အတွက် အမျိုးသမီးများထက် သုံးဆပိုမိုဦးဆောင်နေသည်ကိုတွေ့ရှိရသည်။

ဆည်ရိုးကျေးရွာ၏ ကျားမရေးရာကဏ္ဍအား လေ့လာကြည့်ရာတွင် အဆင့်(၈)ဆင့် ရှိသည့်အနက် အမျိုးသားများက ဦးဆောင်မှုအပိုင်း၊ လုံခြုံစိတ်ချမှုအပိုင်း၊ လူမှုရေးအပိုင်းနှင့် ဝင်ငွေရအပိုင်း....စသည့် အခန်းကဏ္ဍ (၄)နေရာတွင် ပိုမိုလုပ်ဆောင်နေကြပြီး အမျိုးသမီးများက အိမ်မှုကိစ္စပိုင်းတွင် အမျိုးသားများထက် ပိုမိုလုပ်ဆောင်ကြ၍ အစည်းအဝေးတက်ရောက်မှုအပိုင်း၊ ဦးဆောင်မှုအပိုင်း၊ လုံခြုံစိတ်ချမှုအပိုင်းနှင့် ဝင်ငွေရအပိုင်းတို့တွင် နည်းနေသေးသည်ကို တွေ့ရှိရသည်။ လုပ်ငန်းအားလုံးကို ခြုံကြည့်လျှင် ကောင်းဇင်ကျေးရွာသည် အမျိုးသားများ၏ အခန်းကဏ္ဍက ပိုမိုများနေပြီး အမျိုးသမီးများ၏ အခန်းကဏ္ဍနည်းနေသည်ကို တွေ့ရှိရသည်။



၅.၇ - အမျိုးသားအမျိုးသမီးများ၏ အခက်အခဲနှင့် မျှော်မှန်းချက်

ဆည်ရိုးကျေးရွာ၏ အမျိုးသား၊ အမျိုးသမီးများ၏ အခက်အခဲနှင့် မျှော်မှန်းချက်များကို ကျေးရွာသူ၊ ကျေးရွာသားများနှင့် ဖော်ထုတ်ခဲ့ရာ အောက်ပါအတိုင်း တွေ့ရှိရပါသည်။

အမျိုးသား

လိုအပ်ချက်	မျှော်မှန်းချက်
ရေကန်ပြုပြင်ရန်	သောက်သုံးရေ လုံလောက်မှု ရရှိစေရန်
ရွာအရှေ့ထိပ်လမ်းပြုပြင်ရန်	သွားလာရေး အဆင်ပြေစေရန်
ရွာအနောက်ထိပ်လမ်းပြုပြင်ရန်	သွားလာရေး အဆင်ပြေစေရန်
ဆိုလာမီးလင်းရေး	ညအချိန် သွားလာရေး အန္တရာယ်ကင်းရှင်းစေရန်

အမျိုးသမီး

လိုအပ်ချက်	မျှော်မှန်းချက်
သောက်ရေတွင်း တူးဖော်ရန်	သန့်ရှင်းသော သောက်သုံးရေလုံလောက်စွာ ရရှိရန်
ရွာတွင်းနှင့် ရွာချင်းဆက်လမ်းပြုပြင်ရန်	သွားလာရေး၊ အဆင်ပြေမှုရှိစေရန်
ဆိုလာမီးမီး	ညအချိန် သွားလာရေးအဆင်ပြေစေရန်
ရေကန်တိုးချဲ့ရန်	စိမ့်စမ်းရေတွင်းများ ရေပေါများလာစေရန်

ဆည်ရိုးကျေးရွာ၏ အမျိုးသားများနှင့် အမျိုးသမီးများ၏ လိုအပ်ချက်များကို လေ့လာကြည့်ရာတွင် လိုအပ်ချက်သုံးမျိုးတူညီမှု ရှိနေပြီး အမျိုးသမီးများ၏ တစ်မျိုးသာ ကွဲလွဲမှုရှိနေသည်ကို တွေ့ရှိရပါသည်။

ဦးစားပေးလုပ်ငန်းရွေးချယ်ခြင်း

- ရွာတွင်းလမ်းပြုပြင်ရန်

- ရေကန်တိုးချဲ့ရန်
- သောက်ရေတွင်းတူးဖော်ရန်
- လမ်းမီးလင်းရေး(ဆိုလာ).....စသည်တို့ဖြစ်ကြသည်။


ဆည်ရိုး		ကျေးရွာ၏		အမျိုးသား		အမျိုးသမီး		များ၏		မျှော်မှန်း		ချက်		များအား		သုံးသပ်ခြင်း	
3	လေးလံသော	1	ကျေးရွာ၏	1	အမျိုးသား	1	အမျိုးသမီး	1	များ၏	1	မျှော်မှန်း	1	ချက်	1	များအား	1	သုံးသပ်ခြင်း
3	လေးလံသော	1	ကျေးရွာ၏	1	အမျိုးသား	1	အမျိုးသမီး	1	များ၏	1	မျှော်မှန်း	1	ချက်	1	များအား	1	သုံးသပ်ခြင်း
3	လေးလံသော	1	ကျေးရွာ၏	1	အမျိုးသား	1	အမျိုးသမီး	1	များ၏	1	မျှော်မှန်း	1	ချက်	1	များအား	1	သုံးသပ်ခြင်း

၅.၈- ပြဿနာသစ်ပင်အား ဆန်းစစ်ခြင်း

ဆည်ရိုးကျေးရွာ၏ ပြဿနာသစ်ပင်အား ဆန်းစစ်ရာတွင် မိုးတွင်းကာလများတွင် ကျေးရွာတစ်ရွာနှင့် တစ်ရွာသွားလာရခက်ခဲခြင်း၊ မြို့ပေါ်သို့သွားလာရ ခက်ခဲခြင်းများရှိနေပါ၍ ကျေးရွာချင်းဆက်လမ်းအား ပြုပြင်ရန်လိုအပ်နေသည်ကို တွေ့ရှိရပါသည်။

အကြောင်းရင်းမှာ မိုးရာသီတွင် ရွံ့ဖွတ်များထခြင်းကြောင့် အချိန်နောက်ကျမှ လိုရာခရီးသို့ ရောက်ရှိခြင်း၊ ကျန်းမာရေးအတွက် အရေးပေါ်သွားလာရ ခက်ခဲခြင်း၊ ကျေးရွာစီးပွားရေး အဆင်မပြေသည့်အတွက် လမ်းပြုပြင်ရန် ရန်ပုံငွေမရှိခြင်း၊ ကျောင်းသားများ ကျောင်းချိန်နောက်ကျခြင်း၊ တောင်သူများသီးနှံ တိုက်ရခက်ခဲခြင်းစသည်တို့ကို ကြုံတွေ့နေရပါသည်။

ထိုကဲ့သို့သော အကြောင်းအရင်းများကြောင့် နောက်ဆက်တွဲ အကျိုးသက်ရောက်မှုများအနေဖြင့် လူမှုရေး၊ စီးပွားရေး၊ ပညာရေးနောက်ကျခြင်း၊ ဆင်းရဲနွမ်းပါးမှုများလာခြင်း၊ အချိန်မီဆေးခန်းမရောက်၍ အသက်ဆုံးရှုံးရခြင်း၊ကျောင်းသားများ ပညာရေးနောက်ကျခြင်း.....စသည်တို့ဖြစ်သည်။



ဆည်ရိုး

ကျေးရွာ၏

ပြဿနာ

သစ်ပင်အား

သုံးသပ်ခြင်း

ဆရာတို့

၁၉၉၉-၂၀၀၀

ဥပဒေ အဆင့်သတ်မှတ်ခြင်း

Date ၂၀၂၀-၀၁-၂၀

စဉ်	အမည်	အိမ်ထောင်စဉ်		အခြားအရာအားဖြင့်		လူကြီးအရ		စုစုပေါင်း	မှတ်ချက်
		ကျား	မ	အခြားအရာ	အဆင့်မြင့်/အဆင့်မမြင့်	ကျား	မ		
၁	ဦးစိန်ဝင်းအောင်	ကျား			✓	၂	၄	၆	
၂	ဦးမြင့်ဆန်း	ကျား			✓	၂	၂	၄	
၃	ဒေါ်အေးအေး		၂		✓	၁	၂	၃	
၄	ဦးစန်းစန်း	ကျား			✓	၄	၆	၁၀	
၅	ဦးမောင်စိုး	ကျား			✓	၁	၁	၂	
၆	ဦးကျော်အောင်	ကျား			✓	၂	၂	၄	
၇	ဦးကျော်ဝင်း	ကျား			✓	၂	၆	၈	
၈	ဦးမြင့်အောင်	ကျား			✓	၂	၂	၄	
၉	ဦးစံကြည်	ကျား			✓	၂	၄	၆	
၁၀	ဦးဝင်းမြင့်	ကျား			✓	၂	၂	၄	
၁၁	ဦးစံအောင်အောင်	ကျား			✓	၂	၁	၃	
၁၂	ဦးအောင်ဆန်း	ကျား			✓	၂	၄	၆	
၁၃	ဦးကျော်အောင်	ကျား			✓	၂	၄	၆	
၁၄	ဒေါ်တင်စိန်		၂		✓	၂	၂	၄	
၁၅	ဦးဌေးအောင်	ကျား			✓	၂	၂	၄	
၁၆	ဦးအောင်ကျော်	ကျား		✓	✗	၁	၁	၂	
၁၇	ဦးမောင်ဆန်း	ကျား			✓	၄	၂	၆	
၁၈	ဦးအောင်	ကျား			✓	၂	၂	၄	
၁၉	ဒေါ်ကြည်		၂		✓		၄	၄	
၂၀	ဦးဌေး	ကျား			✓	၂	၄	၆	
၂၁	ဦးမောင်	ကျား			✓	၁		၁	
၂၂	ဦးဆန်းအောင်	ကျား			✓	၂	၂	၄	

၂၇ ၈ ၁ ၂၁ ၆၉ ၆၇ ၁၂၁

စာအုပ်အမျိုးအစား: စာအုပ်အမျိုးအစား

ဥပမာ အထက်ပုဒ်ပြင်

Date 2023-03-26

စဉ်	အမည်	အထက်ပုဒ်ပြင်				လှည့်စား		စုစုပေါင်း	ပုဒ်အရေ
		အပို	မ	အလွန်	အလွန်	အပို	မ		
၂၃	• ခင်အိမ်	၈၅		✓		၅	၃	၈	
၂၄	• ခင်အိမ်	•			✓	၃	၆	၉	
၂၅	• ခင်အိမ်	•			✓	၅	၂	၇	
၂၆	• ခင်အိမ်	•			✓	၄	၂	၆	
၂၇	• ခင်အိမ်	•			✓	၁	၄	၅	
၂၈	• ခင်အိမ်	•			✓	၄	၃	၇	
၂၉	• ခင်အိမ်	•			✓	၂	၂	၄	
၃၀	• ခင်အိမ်	•			✓	၂	၂	၄	
၃၁	• ခင်အိမ်	•			✓	၁	၁	၂	
၃၂	• ခင်အိမ်	•			✓	၃	၂	၅	
၃၃	• ခင်အိမ်	•			✓	၂	၄	၆	
၃၄	• ခင်အိမ်	•			✓	၂	၁	၃	
၃၅	• ခင်အိမ်	•			✓	၄	၅	၉	
၃၆	• ခင်အိမ်	•			✓	၄	၃	၇	
		၈	၃		၂၃	၄၂	၄၀	၈၂	

လူထုပဟိုပြုစီမံကိန်းစီမံကိန်းလက်စွဲ

အပိုင်း-၃ ၂၉.၉.၂၀၁၅

ပုံစံ-၁ ကျေးရွာအခြေခံအချက်အလက်များ (Form PC 1)

လမ်းညွှန်ချက်/ ကျေးရွာတစ်ရွာသို့ ပထမဆုံး မိတ်ဆက်ခရီးသွားရောက်သောအခါ လူထုစည်းရုံးရေးမှူးသည် ကျေးရွာခေါင်းဆောင်များအားကျေးရွာအချက်အလက်များကိုမေတ္တာရပ်ခံ၍တောင်းခံရသည်။ ဤအချက်အလက်များကိုစီမံကိန်းမိတ်ဆက်အစည်းဝေးမတိုင်မီတောင်းခံရမည်။ စီမံကိန်းမိတ်ဆက်အစည်းဝေးတွင် လူထုစည်းရုံးရေးမှူးသည် ဤအချက်အလက်များအားစစ်ဆေးပြီးမှန်ကန်အောင်ပြုလုပ်ရမည်။ ပြီးနောက်တွင် လူထုစည်းရုံးရေးမှူးမှ သတင်းအချက်အလက်ထံသို့ Tablets မှတစ်ဆင့်ဖြည့်သွင်းရမည်။

ကျေးရွာအုပ်ချုပ်ရေးမှူးအမည် ဦး ဒုဌ် (မြင့်)	ကျေးရွာအုပ်ချုပ်ရေးမှူး၏ဖုန်းနံပါတ် ၀၇-၇၇၈၅၅၇၇၄	လူထုစည်းရုံးရေးမှူး၏အမည်
မြည်နယ်/တိုင်းဒေသကြီး ဗန္ဓုကော	မြို့နယ် ၁၆၇-၉၅	ကျေးရွာအုပ်စု ကျေးရွာ
		ကျေးရွာ အုပ်စု အမည်

က. လူဦးရေ ကောဠ-၀၉

လူမျိုးစု	အိမ်ထောင်စုအရေအတွက်	ကိုးကွယ်သည့်ဘာသာ	အိမ်ထောင်စုအရေအတွက်
လူမျိုးစု (၁) - ဗမာ	၃၆	ဘာသာ(၁) - ဗုဒ္ဓ	၃၆
လူမျိုးစု (၂) -----		ဘာသာ(၂) -----	
လူမျိုးစုရော -----		ဘာသာရော -----	

လူဦးရေ	အမျိုးသား(အရေအတွက်) ၉၄	အမျိုးသမီးအရေအတွက် ၁၀၉
အိမ်ထောင်ဦးစီး	၃၀	၆

(ခ) လက်လှမ်းမီအသုံးပြုနိုင်သည့်အဆောက်အအုံအမျိုးအစားများ

စာသင်ကျောင်း	အမှတ်ခြံပေါ	ကျန်းမာရေး	အမှတ်ခြံပေါ	ဘာသာရေးအဆောက်အအုံ	အမှတ်ခြံပေါ
အထက်တန်းကျောင်း	<input type="checkbox"/>	ဆေးရုံ	<input type="checkbox"/>	စေတီ	<input type="checkbox"/>
အလယ်တန်းကျောင်း	<input type="checkbox"/>	ကျန်းမာရေးဌာန	<input type="checkbox"/>	ဘုန်းကြီးကျောင်း	<input type="checkbox"/>
မူလတန်းကျောင်း	<input type="checkbox"/>	ကျန်းမာရေးဌာနခွဲ	<input type="checkbox"/>	ဟိန္ဒူဘုရားကျောင်း	<input type="checkbox"/>
မူကြိုကျောင်း	<input type="checkbox"/>	ဆေးပေးခန်း	<input type="checkbox"/>	ခရစ်ယာန်ကျောင်း	<input type="checkbox"/>
အခြား	<input type="checkbox"/>	အခြား	<input type="checkbox"/>	ဗလီ	<input type="checkbox"/>
မှတ်ချက်		မှတ်ချက်		အခြား	<input type="checkbox"/>
ကောဠ- ၀၉၅၇-၁၆		ဘေးကျောက်		မှတ်ချက်	



လူထုပဟိုပြုစီမံကိန်းစီမံကိန်းလက်စွဲ
အပိုင်း-၃ ၂၉.၉.၂၀၁၅

(ဂ) ကျွမ်းကျင်သူများမှတ်တမ်း ၊ ကျေးရွာတွင်နေထိုင်သော သို့မဟုတ် တခြားရွာမှလာရောက်သောကျွမ်းကျင်သူများ

(၁) စာသင်ကျောင်း			(၂) ကျန်းမာရေး			(၃) လက်မှုပညာရှင်		
	ရွာတွင်နေထိုင်သူ	အခြားရွာမှလာသူ		ရွာတွင်နေထိုင်သူ	အခြားရွာမှလာသူ		ရွာတွင်နေထိုင်သူ	အခြားရွာမှလာသူ
မူလတန်းပြဆရာဆရာမ	<input type="checkbox"/>	<input type="checkbox"/>	ဆရာဝန်	<input type="checkbox"/>	<input type="checkbox"/>	လက်သမား	<input type="checkbox"/>	<input type="checkbox"/>
အထက်တန်းပြဆရာဆရာမ	<input type="checkbox"/>	<input type="checkbox"/>	လက်ထောက်ကျန်းမာရေးမှူး	<input type="checkbox"/>	<input type="checkbox"/>	ပန်းရံ	<input type="checkbox"/>	<input type="checkbox"/>
အလယ်တန်းပြဆရာဆရာမ	<input type="checkbox"/>	<input type="checkbox"/>	အမျိုးသမီးကျန်းမာရေးဆရာမ	<input type="checkbox"/>	<input type="checkbox"/>	လျှပ်စစ်ဆိုင်ရာ	<input type="checkbox"/>	<input type="checkbox"/>
မူကြိုဆရာဆရာမ	<input type="checkbox"/>	<input type="checkbox"/>	အရံသားဖွား	<input type="checkbox"/>	<input type="checkbox"/>	ရေပိုက်သွယ်သူ	<input type="checkbox"/>	<input type="checkbox"/>
အခြား	<input type="checkbox"/>	<input type="checkbox"/>	ပြည်သူ့ကျန်းမာရေးလုပ်သား (၁)/(၂)	<input type="checkbox"/>	<input type="checkbox"/>	စက်ပြင်ဆရာ	<input type="checkbox"/>	<input type="checkbox"/>
မှတ်ချက်			မှတ်ချက်			မှတ်ချက်		

(ဃ) ကျေးရွာသို့ ရောက်ရှိနိုင်သည့်လမ်းအခြေအနေ / ကျေးရွာတစ်ရွာသည် ၎င်း၏ကျေးရွာအုပ်စုနှင့် ဆက်သွယ်ထားသော လမ်းအခြေအနေ (အောက်ပါတို့ကိုပိုင်းပါ)

ကျောက်ကြမ်းလမ်း: ကတ္တရာလမ်း: ကွန်ကရစ်လမ်း: မော်တော်ဆိုင်ကယ်လမ်း:
ကျောက်ခင်းလမ်း: မြေသားလမ်း: လူသွားလမ်း: အခြား: _____

(င) ကျေးရွာဖွံ့ဖြိုးမှုစီမံချက်

(၁) လူထုပဟိုပြုစီမံကိန်းမစတင်မီ ဤကျေးရွာတွင်ကျေးရွာဖွံ့ဖြိုးမှု စီမံချက်ရှိခဲ့ပါသလား? သဘော ပိုင်းပါ ရှိပါသည်/မရှိပါ/မသိပါ
(၂) ရှိခဲ့ပါလျှင် ဤစီမံချက်ကို မည်သည့် ခုနှစ်တွင်ပြင်ဆင်ခဲ့ပါသနည်း? နှစ်-----/မသိပါ
(၃) ဤစီမံချက်ကို မြို့နယ်မှအတည်ပြုခဲ့ပါသလား? ပြုခဲ့ပါသည်/မပြုခဲ့ပါ /မသိပါ

(စ) ခရီးအကွာအဝေး

(၁) ဤကျေးရွာ၏ပဟိုမှ ၎င်းကျေးရွာအုပ်စု၏ပဟိုအထိခရီးမိုင်မည်မျှကွာဝေးသနည်း? မိုင်-----/မသိပါ
(၂) ဤကျေးရွာမှ ၎င်းကျေးရွာအုပ်စုပဟိုအထိသွားလာရာတွင်ကြာမြင့်သည့်အချိန်
ခြောက်သွေ့ရာသီတွင်ကြာချိန် ၅ မိနစ် ထော်လာဂျီ/မော်တော်ဆိုင်ကယ်/ခြေလျှင်/လား/မော်တော်ဘုတ်/
အခြား: -----
မိုးရာသီတွင်ကြာချိန် ၁၅ မိနစ် ထော်လာဂျီ/မော်တော်ဆိုင်ကယ်/ခြေလျှင်/လား/မော်တော်ဘုတ်/
အခြား: -----

(ဆ) ပတ်ဝန်းကျင်ဆိုင်ရာသဘာဝဘေးအန္တရာယ် -

ဤကျေးရွာတွင်ရေကြီးခြင်းကဲ့သို့ သဘာဝဘေးအန္တရာယ်ကျရောက်ဖူးခြင်းရှိပါသလား။
 မရှိပါ ရှိပါသည် ရှိလျှင်ဖော်ပြပါ----- မိုးလေင်း

ချောင်းကျ ရွာထဲ ဝေ့



လူထုဗဟိုပြုစီမံကိန်း၊စီမံကိန်းလက်စွဲ
အပိုင်း-၃ ၂၉.၉.၂၀၁၅

(၈) ကျေးရွာတွင် ဖွဲ့စည်းထားသော အဖွဲ့အစည်းများ
လူထုဗဟိုပြုစီမံကိန်းမတိုင်မီ ဤကျေးရွာတွင် ကျေးရွာဖွံ့ဖြိုးရေးအတွက် အစိုးရ(သို့)ရွာသားများကိုယ်တိုင်(သို့) စီမံကိန်းတစ်ခုခုမှ
ဖွဲ့စည်းထားသည့် အဖွဲ့အစည်းများရှိပါသလား။

(၁) အားနည်းချွတ်(မရွာအိတ်)
(၂) အ.ပ.ဖ.က(၈၅)၊၈၅

ကျေးရွာခေါင်းဆောင်	အမည်	ဦးဆန်းထွန်းဘောင်
	လက်မှတ်	<u> </u> နေ့စွဲ ၂၀-၉-၁၆
လူထုစည်းရုံးရေးမှူး	အမည်	ဦးဟန်စိန်
	လက်မှတ်	<u> </u> နေ့စွဲ

လူထုပဟိုပြုစီမံကိန်းစီမံကိန်းလက်စွဲ

အပိုင်း-၃ ၂၉.၉.၂၀၁၅

ပုံစံ ၈-၂ - စီမံကိန်းစက်ဝန်းအချိန်ဇယား (PC 2)

လမ်းညွှန်ချက်-သက်ဆိုင်ရာလူထုစည်းရုံးရေးမှူး/လက်ထောက်နည်းပညာနည်းပညာမှူးများမှ		စီမံကိန်းစက်ဝန်းအဆင့်တစ်ခုစီ	ပြီးစီးတိုင်းကျေးရွာနှင့်	ကျေးရွာအုပ်စု
အတွက်ဤပုံစံကိုဖြည့်သွင်းရမည်။				
စည်းရုံးရေးမှူး/ဝန်ထမ်း အမည်				
ဇနီး		စက်ဝန်းအားအမှတ်ခြစ်ပါ <input checked="" type="checkbox"/> စက်ဝန်း(၁) <input type="checkbox"/> စက်ဝန်း(၂) <input type="checkbox"/> စက်ဝန်း(၃) <input type="checkbox"/> စက်ဝန်း(၄)		
ပြည်နယ်/တိုင်း	မြို့နယ်	ကျေးရွာအုပ်စု	ကျေးရွာ	ကျေးရွာ

စီမံကိန်းဆောင်ရွက်မှုအဆင့်များ	ဇနီး		အစည်းအဝေးတွင်တက်ရောက်သူအရေအတွက်			
	စတင်သည့်နေ့	ပြီးဆုံးသည့်နေ့	အမျိုးသားအရေအတွက်	အမျိုးသမီးအရေအတွက်	အိမ်ထောင်စုအရေအတွက်	လူမျိုးစုတက်ရောက်သူအရေအတွက်နှင့် လူမျိုးစုအမည်
၁. ကျေးရွာစီမံကိန်း မိတ်ဆက်အစည်းအဝေး	၂၁. ၃. ၁၆	၂၁. ၃. ၁၆	၂၇	၁၈	၃၅	
၂. ကျေးရွာဖွံ့ဖြိုးရေး စီမံချက်ရေးဆွဲခြင်း အစည်းအဝေး	၂၉. ၃. ၁၆	၂၉. ၃. ၁၆	၁၇	၁၇	၃၄	
၃. ကျေးရွာအုပ်စု လုပ်ငန်း ဆုံးဖြတ်ချက်ချသည့်အစည်းအဝေး	၂၇. ၅. ၁၆	၂၇. ၅. ၁၆	၁၀	၇	၁၇	
၄. မြို့နယ်အဆင့်စီမံကိန်းရေးဆွဲရေးနှင့်အကောင်အထည်ဖော်ရေးကော်မတီ၏ စီမံကိန်း သုံးသပ်မှုအစည်းအဝေး	၆. ၅. ၁၆	၆. ၅. ၁၆	မလို	မလို	မလို	မလို
၅. မြို့နယ် စီမံကိန်းရေးဆွဲရေးနှင့်အကောင်အထည်ဖော်ရေးကော်မတီ၏ဆုံးဖြတ်မှုကို ရွာသို့ အသိပေးအကြောင်းကြားသည့်အစည်းအဝေး						
၆. စီမံကိန်းလုပ်ငန်းခွဲစီမံချက်ရေးဆွဲခြင်း အစည်းအဝေး	မလို	မလို	မလို	မလို	မလို	မလို
၆.၁။ စီမံကိန်းလုပ်ငန်း အကောင်အထည်ဖော်ရေးအစီအစဉ် ရေးဆွဲခြင်း						
၆.၂။ ဝယ်ယူရေးအစီအစဉ် ရေးဆွဲခြင်း						

ပုံစံ စ-၃ ကျေးရွာဖွံ့ဖြိုးရေး ဦးစားပေးအစီအစဉ် (Form PC 3)

လမ်းညွှန် ချက် /အဆင့်(၃)ကျေးရွာဖွံ့ဖြိုးရေးအစီအစဉ်အတွင်းအဝေးပြီးဆုံးသောအခါ ကျေးရွာစီမံကိန်း အထောက်အကူပြု ကော်မတီသည် လူထုစည်းရုံးရေးမှူးအကူအညီဖြင့် ဤပုံစံကိုပြည့်စုံအောင် ဖြည့်သွင်းရမည်။ အားလုံးသော အခက်အခဲ အတားအဆီးများ၊ ဖွံ့ဖြိုးမှုဦးစားပေးအစီအစဉ်များလူထုလှည့်ပတ်မှုပုံစံကိန်း၏ ရန်ပုံငွေအရင်းအမြစ်နှင့် မသက်ဆိုင်သည့် လုပ်ငန်းများ အားလုံးကိုဖော်ပြရမည်။

လူထုစည်းရုံးရေးမှူး/ဝန်ထမ်း အမည်	စက်ဝန်းအား အမှတ်ခြစ်ပါ (✓) စက်ဝန်း(၁)
နေ့စွဲ	<input type="checkbox"/> စက်ဝန်း(၂) <input type="checkbox"/> စက်ဝန်း(၃) <input type="checkbox"/> စက်ဝန်း(၄)

ခြေညံ့နယ်/တိုင်း နယ်လေး ငါးဦးဖြင့် မြို့နယ် ကျေးရွာအုပ်စု ကောင်းစေရန် ကျေးရွာ ဆည်ပြီး
 က. အခက်အခဲအတားအဆီးများအားဆွေးနွေးခြင်း - ယခုလက်ရှိအခြေအနေတွင်ကျေးရွာဖွံ့ဖြိုးတိုးတက်ရေးအတွက် အဓိကအခက်အခဲအတားအဆီးများသည် မည်သည့်များဖြစ်ပါသနည်း(အမျိုးသား/သမီး အနည်းဆုံးအခက်အခဲ ၅ ခုစီဖော်ပြပါ)

အမျိုးသား အဖွဲ့မှတင်ပြသောအခက်အခဲအတားအဆီးများ	အမျိုးသမီး အဖွဲ့မှတင်ပြသောအခက်အခဲအတားအဆီးများ
၁ ရေကန်	၁ သောက်ရေတွင်း
၂ လမ်း (အစွေထိပ်လမ်း)	၂ ရေတွင်း ချွေးဆက်လမ်း
၃ လမ်း (စွေအပျောက်ထိပ်လမ်း)	၃ ဆိုက်ကား
၄ ဇယားကန်	၄ မြေသာ ရေကန် (စွေရွှေစာကန်)
၅	၅

ခ. မျှော်မှန်းခြင်း- နောင်လာမည့် (၅)နှစ် အတွင်း ကျေးရွာဖွံ့ဖြိုးရေး မျှော်မှန်းလျာထားချက်များအား တင်ပြပါ။

အမျိုးသားအဖွဲ့မှတင်ပြသောမျှော်မှန်းချက်များ	အမျိုးသမီးအဖွဲ့မှတင်ပြသောမျှော်မှန်းချက်များ
၁ သောက်ရေ ရေအားဖြည့်ပါသည့်	၁ တစ်ခါချက် ဒီဂရီပတ် သောက်ရေအားဖြည့်
၂ သွားကန်တွင် သောက်ရေပါသည့်	၂ သွားကန်တွင် သောက်ရေပါသည့်
၃ သွားကန် ရေ အဆင့်မြှင့်ပါသည့်	၃ သွားကန် ရေ အဆင့်မြှင့်ပါသည့်
၄ ရေအင်္ဂါ သုံးစွဲ လုံလောက်စေရန်	၄ သောက်ရေ ရေကန် (ရေတွင်း ရေပေါက်)
၅	၅

ဂ. ဤကျေးရွာ၏ လာမည့်(၃)နှစ်အတွက် ဦးစားပေး ဖွံ့ဖြိုးတိုးတက်မှု လုပ်ငန်း အစီအစဉ်များအားဖော်ပြပါ။
 (လူထုလှည့်ပတ်မှုပုံစံကိန်း ရန်ပုံငွေအတွက် အဆိုပြုသော အစီအစဉ်များကိုဦးစားပေး အဆင့်အလိုက်ဖော်ပြပြီး ကျန်လူထုလှည့်ပတ်မှု ပုံစံကိန်း ရန်ပုံငွေအရင်းအမြစ်နှင့် မပတ်သက်သည့်အစီအစဉ်များလည်းဖော်ပြရန်ဖြစ်သည်)

ကျေးရွာအတွက်ဦးစားပေးဖွံ့ဖြိုး တိုးတက်မှု လုပ်ငန်းစဉ်များ	အဆိုပြုသူ (အမျိုးသားများ/ အမျိုးသမီးများ/	လူထုလှည့်ပတ်မှုပုံစံကိန်းအတွက်အဆိုပြု သည့် ဦးစားပေးအဆင့် အလိုက် ဖော်ပြပါ)	ခန့်မှန်း ကုန်ကျ စရိတ်	အကျိုးခံစား ခွင့်ရှိသူခန့်မှန်းခြေ
--	---	---	------------------------	------------------------------------

	အမျိုးသား+အမျိုးသမီး)		အရေ အတွက်
၁	ရွာချွေးဆက်လမ်း (ကောလီး+ဒေါင်း+ဝဏ်)	၇ + ၁၀	
၂	ဗိုလ်တန်း	၁၀	
၃	ဇေယျာကျော် ဘိုးချဲ့	၈ + ၁၀	
၄	ယောင်ကျွန်း	၈ + ၁၀	
၅			
၆			

ဥက္ကဋ္ဌ၊ ကျေးရွာစီမံကိန်းအထောက်အကူပြုကော်မတီမှအတည်ပြုသည်။
 အမည် ဦးလှိုင်ဇော် လက်မှတ် *[Handwritten Signature]* နေ့စွဲ ၂၁. ၃. ၂၀၁၆
 (ဆုတံဆိပ်)

[Faint, illegible handwritten text, likely bleed-through from the reverse side of the page]

ပုံစံ ၈-၄ ကျေးရွာအုပ်စုစီမံကိန်းလုပ်ငန်းခွဲရွေးချယ်ခြင်းပုံစံ

လမ်းညွှန်ချက်။ ။ ကျေးရွာအုပ်စုစီမံချက်ရေးဆွဲသည့်အစည်းအဝေးတွင် ဤပုံစံအားလူထုစည်းရုံးရေးမှူး / လက်ထောက်နည်းပညာမှူးတို့၏ အကူအညီဖြင့်ပြည့်စုံစွာ ဖြည့်သွင်းရမည်။
ဤပုံစံအားပြည့်စုံစွာဖြည့်သွင်းပြီးပါကကျေးရွာအုပ်စုဖွံ့ဖြိုးတိုးတက်ရေးစီမံချက်တွင်နောက်ဆက်တွဲအဖြစ်တွဲထားရမည်။ CF မှ အချက်အလက်များကို MIS သို့ ထည့်သွင်းရမည်။

ကျေးရွာစည်းရုံးရေးမှူး/ဝန်ထမ်းအမည် _____

နေ့စွဲ _____ စက်ဝန်းအားအမှတ်ခြစ်ပေးပါ(✓) စက်ဝန်း(၁) စက်ဝန်း(၂) စက်ဝန်း(၃) စက်ဝန်း(၄)

ပြည်နယ်/တိုင်း _____ မြို့နယ် _____ ငါးခြံ _____ ကျေးရွာအုပ်စု _____ ကောဇး _____

ကျေးရွာအမည်	ဆောင်ရွက်မည့် လုပ်ငန်းများ	အတိုင်းအတာ	ခန့်မှန်း တိုက်ရိုက်အကျိုး ခံစားခွင့်ရှိသူများ	အဆိုပြုတင်ပြသူ	ခန့်မှန်းကုန်ကျစရိတ်			စုစုပေါင်း
					စီမံကိန်းမှ ထည့်ဝင်မှု	ကျေးရွာမှ ထည့်ဝင်မှု	အခြားထည့်ဝင်မှု (ဖော်ပြပါ) ထည့်ဝင်ငွေ အမည်/အဖွဲ့	
ကောဇးစင်္ကြံ	ဒြေသာကျော် ပျို ဆယ်ဇာ	47' x 6' x 2' 564 နေ့	၇၃ ဦးကျ ၈၀၀ ခန့်	<input type="checkbox"/> ကျား <input type="checkbox"/> မ <input type="checkbox"/> ကျား+မ	၄၈ သိန်း	-	-	၄၈ သိန်း
ဆည်ဦး	ရွာတွင်းလမ်း	1600x10' x 1'-0"	၇၃ ဦးကျ ၂၇၀	<input type="checkbox"/> ကျား <input type="checkbox"/> မ <input type="checkbox"/> ကျား+မ	၄၈ သိန်း	၁၄ သိန်း (လှူဒါန်း)	-	၆၂ သိန်း
ကန်ဦး	သောက်စား တွင်း + အုတ်စာလှော်	PVC 400 R.F.B + စက်စာတွင်း 8' x 8' x 6'	၇၃ ဦး ကျ ၃၂၀	<input type="checkbox"/> ကျား <input type="checkbox"/> မ <input type="checkbox"/> ကျား+မ	၄၈ သိန်း	-	-	၄၈ သိန်း
ဒေါင်းဦး	သောက်စား တွင်း စက်စာလှော်	PVC 400 R.F.B + 8' x 8' x 6'	၇၃ ဦး ကျ ၃၄၀ ခန့်	<input type="checkbox"/> ကျား <input type="checkbox"/> မ <input type="checkbox"/> ကျား+မ	၄၈ သိန်း	-	-	၄၈ သိန်း
				<input type="checkbox"/> ကျား <input type="checkbox"/> မ <input type="checkbox"/> ကျား+မ				

ရာထူး ကျေးရွာအုပ်စု စီမံကိန်းစီမံကိန်းဦးစီးဌာန၊ ကောဇး၊ စင်္ကြံ အမည် ဦးဝင်းမောင် လက်မှတ် _____ ရက်စွဲ ၂၀၂၄.၃.၁၆