

ပြည်ထောင်စု သမ္မတမြန်မာနိုင်ငံတော်အစိုးရ  
စိုက်ပျိုးရေး၊ မွေးမြူရေးနှင့် ဆည်မြောင်းဝန်ကြီးဌာန  
ကျေးလက်ဒေသဖွံ့ဖြိုးတိုးတက်ရေး



လူထုဗဟိုပြုစီမံကိန်း  
National Community Driven Development Project (NCDDP)

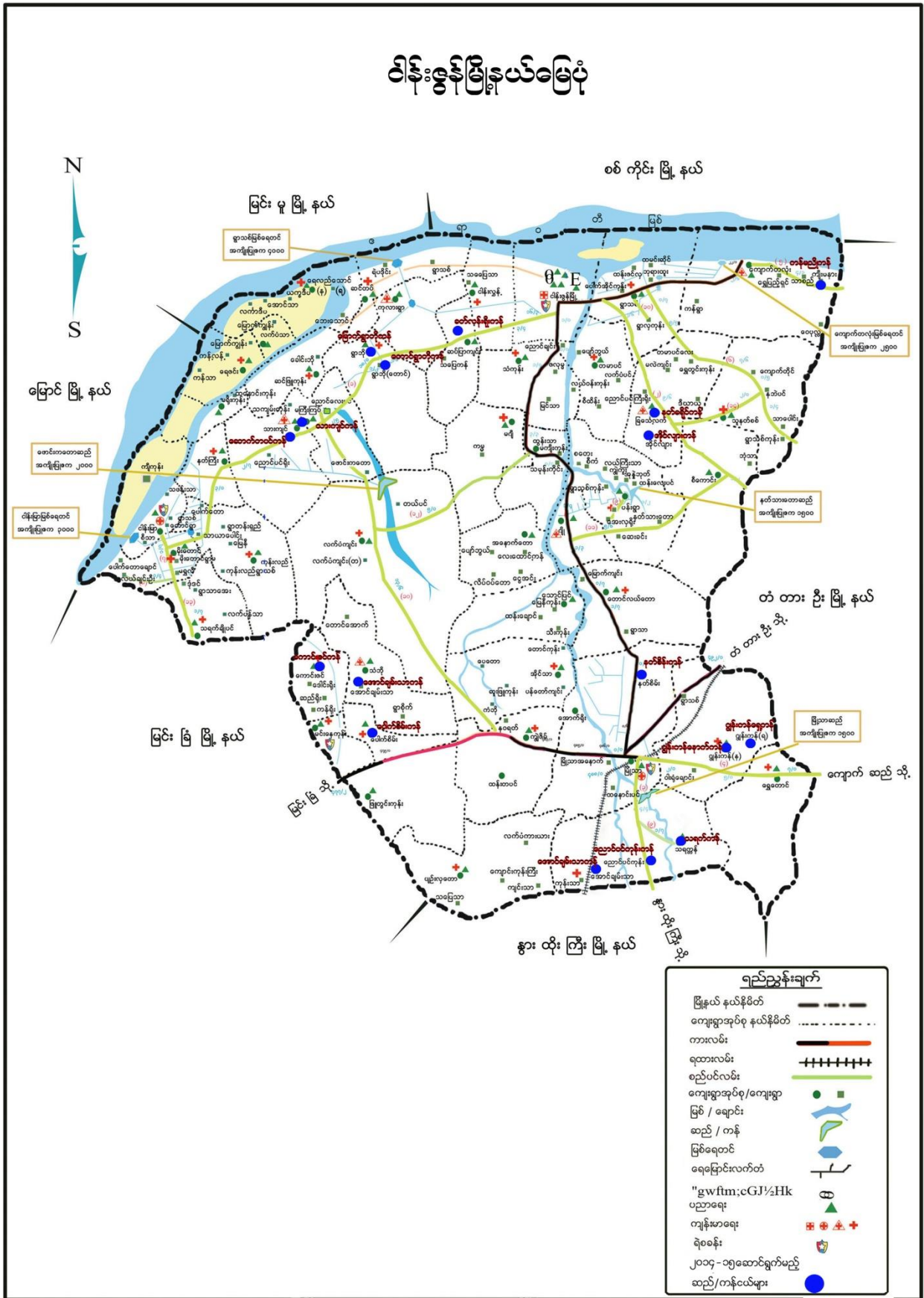


ကျေးရွာဖွံ့ဖြိုးရေးအစီအစဉ်  
ဒေါင်းရိုးကျေးရွာ  
ငါန်းစွန်မြို့နယ်  
၂၀၁၆ ခုနှစ်

# Contents

- ၁- နိဒါန်း..... 5
- ၂- ကျေးရွာသမိုင်းကြောင်း..... 6
- ၃- လူထုပူးပေါင်းပါဝင်သောလူမှုဆန်းစစ်ခြင်းနှင့်အကဲဖြတ်ခြင်းလုပ်ငန်းစဉ်အဆင့်ဆင့်..... 6
- ၄- အစည်းအဝေးအစီအစဉ်..... 6
  - ၅.၁- ထနောင်းပင်ကျေးရွာ၏လူမှုရေးအရင်းအမြစ်ပြုမြေပုံ..... 7
  - ၅.၂- ဥစ္စာဓနအဆင့်သတ်မှတ်ခြင်း..... 8
  - ၅.၃- ရာသီခွင်ပြုပြင်ကွဲဒိန်..... 9
  - ၅.၄- ပိုင်ဆိုင်မှုကိုသုံးသပ်ခြင်း..... 10
  - ၅.၅- အဖွဲ့အစည်းချိတ်ဆက်မှုဇယား..... 11
  - ၅.၆- ပင့်ကူအိမ်( ကျား၊မရေးရာကဏ္ဍအားခွဲခြမ်းစိတ်ဖြာခြင်း)..... 12
  - ၅.၇ - အမျိုးသားအမျိုးသမီးများ၏အခက်အခဲနှင့်မျှော်မှန်းချက်..... 13
  - ၅.၈- ပြဿနာသစ်ပင်အားဆန်းစစ်ခြင်း..... 14

# ဝိန်းစွန်မြို့နယ်မြေပုံ



N

S

မြင်း မြ မြို့နယ်

စစ် ကိုင်း မြို့နယ်

မြင်း မူ မြို့နယ်

တံ တား ဦး မြို့နယ်

မြင်း မြ မြို့နယ်

နွား ထိုး ကြီး မြို့နယ်

စစ် ကိုင်း မြို့နယ်

မြင်း မူ မြို့နယ်

တံ တား ဦး မြို့နယ်

နွား ထိုး ကြီး မြို့နယ်

### ရည်ညွှန်းချက်

- မြို့နယ် နယ်နိမိတ်
- ကျေးရွာအုပ်စု နယ်နိမိတ်
- ကားလမ်း
- ရထားလမ်း
- စည်ပင်လမ်း
- ကျေးရွာအုပ်စု/ကျေးရွာ
- မြစ် / ချောင်း
- ဆည် / တန်
- မြစ်ရေတင်
- ရေမြောင်းလက်တံ
- "gwtm;cGJ½HK
- ပညာရေး
- ကျန်းမာရေး
- ရဲစခန်း
- ၂၀၁၄-၁၅ဆောင်ရွက်မည့် ဆည်/တန်ငယ်များ

# ကောင်းဇင်ကျေးလက်ကျန်းမာရေးဌာန (ခွဲ) အခြေပြမြေပုံ



ရည်ညွှန်းချက်	
ဆေးခန်း	
ကျေးရွာ	
ကားလမ်း	
လှည်းလမ်း	
နယ်နိမိတ်	

၁- နိဒါန်း

လူထုဗဟိုပြုစီမံကိန်း (NCDDP)သည် ၂၀၁၃ခုနှစ်မှ စတင်၍ အကောင်အထည်ဖော် ဆောင်ရွက်ခဲ့ပြီး အစိုးရအနေဖြင့် မြန်မာနိုင်ငံ၏ ကျေးလက်ဒေသများတွင် အဓိက အခြေခံအဆောက်အအုံနှင့် ဝန်ဆောင်မှုများကို တိုးတက်အောင် ဆောင်ရွက်စေနိုင်မည့် ပလက်ဖောင်းအသွင် ဖော်ဆောင်နိုင်ခဲ့သည်။ ကျေးလက်ဖွံ့ဖြိုးရေး ဦးစီးဌာနက အကောင်အထည်ဖော် ဆောင်ရွက်သည်။ စီမံကိန်းက ကျေးလက်ဒေသ အခြေခံ အဆောက်အအုံများအတွက် ငွေကြေးနှင့်အတူ ကျေးလက်နေပြည်သူများက ယင်းလုပ်ငန်းများကို ရွေးချယ်ရာတွင် ပူးပေါင်းပါဝင်မှု၊ ကြိုတင်အသိပေးမှုနှင့် ပွင့်လင်းမြင်သာမှု အပြည့်ဖြင့် ရွေးချယ်တတ်အောင် ကူညီဆောင်ရွက်ခြင်း၊ စွမ်းဆောင်ရည် မြှင့်တင်ခြင်းတို့ကို ကူညီဆောင်ရွက်သည်။

လူထုဗဟိုပြုစီမံကိန်း၏ ရည်ရွယ်ချက်မှာ အဓိကကျသော အခြေခံအဆောက်အအုံနှင့် ဝန်ဆောင်မှုများကို လူထုဗဟိုပြုချဉ်းကပ်နည်းဖြင့် ဆင်းရဲသော ရပ်ရွာဒေသများက အလွယ်တကူ ရယူအသုံးပြုကာ အကျိုးကျေးဇူးဖြစ်ထွန်းလာစေရန်နှင့် အရေးပေါ်အခြေအနေတရပ် ပေါ်ပေါက်လာပါက လျင်မြန်ထိရောက်စွာ တုံ့ပြန်ဖြေရှင်းပေးနိုင်ရန်အတွက် အစိုးရ၏ အရည်အသွေး မြင့်မားလာစေရန် တို့ဖြစ်သည်။ စီမံကိန်း၏ ရည်ရွယ်ချက်များမှာ

- (၁) ရပ်ရွာကရွေးချယ်သော ကျေးလက်အခြေခံ အဆောက်အအုံများတွင် ရန်ပုံငွေထောက်ပံ့ခြင်း။
- (၂) ကျေးလက်နေပြည်သူများ၊ ဒေသအာဏာပိုင်များနှင့် ပူးပေါင်းပြီး ဖွံ့ဖြိုးရေး ဦးစားပေးအစီအစဉ်များ ရေးဆွဲခြင်းနှင့် အကောင်အထည်ဖော်ခြင်း စွမ်းဆောင်ရည် အားကောင်းလာစေခြင်း။
- (၃) စီမံကိန်းလုပ်ငန်းစဉ်တလျှောက်လုံးတွင် ဆင်းရဲနွမ်းပါးသူများ၊ အထိအခိုက်အခံသူများ အပါအဝင် ကျား- မ မရွေး ပါဝင်နိုင်စေခြင်းဖြင့် အောင်မြင်စွာဆောင်ရွက်သွားမည်ဖြစ်သည်။

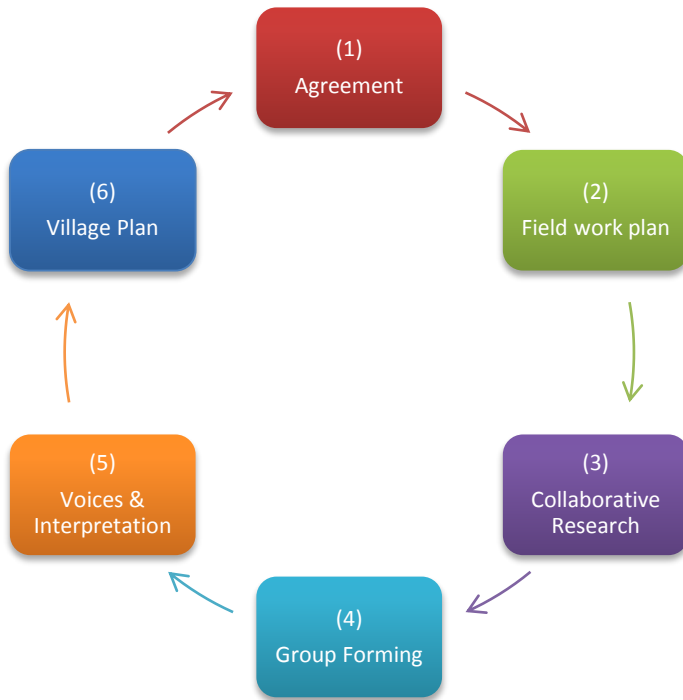
လူထုဗဟိုပြုစီမံကိန်းကို ပြည်ထောင်စုမြန်မာနိုင်ငံတော်အစိုးရ စိုက်ပျိုးရေး၊ မွေးမြူရေးနှင့် ဆည်မြောင်းဝန်ကြီးဌာန လက်အောက်ရှိ ကျေးလက်ဒေသ ဖွံ့ဖြိုးတိုးတက်ရေးဦးစီးဌာနက အကောင်အထည်ဖော် ဆောင်ရွက်ပြီး နိုင်ငံတော် အစိုးရ ဘတ်ဂျက်၊ ကမ္ဘာ့ဘဏ်၊ အီတလီ အစိုးရနှင့် ဂျပန်အစိုးရတို့၏ ရန်ပုံငွေများ ဖြင့် အကောင်အထည်ဖော်ဆောင်ရွက်ပါသည်။

မန္တလေးတိုင်းဒေသကြီး မြင်းခြံခရိုင် ငါးဖွန်မြို့နယ်သည် စီမံကိန်းတတိယစက်ဝန်း (၂၀၁၅ ခုနှစ် နိုဝင်ဘာလ)တွင် (၁၈) မြို့နယ်တိုးချဲ့ခဲ့ပြီး (၂၇) မြို့နယ်အကောင်အထည်ဖော် ဆောင်ရွက်မည့် အထဲတွင်ပါဝင်ခဲ့သည်။ ယှုဖော်ပြမည့် အစီရင်ခံစာမှာ ငါးဖွန်မြို့နယ်၊ ဒေါင်းရိုးကျေးရွာတွင် လုပ်ဆောင်သည့် လူထုပူးပေါင်းပါဝင်သော လူမှုဆန်းစစ်ခြင်းနှင့် အကဲဖြတ်ခြင်းလုပ်ငန်းစဉ် အကြောင်းဖြစ်သည်။

၂- ကျေးရွာသမိုင်းကြောင်း

ဒေါင်းရိုးကျေးရွာသည် မန္တလေးတိုင်းဒေသကြီး၊ မြင်းခြံခရိုင်၊ ငါန်းဇွန်မြို့နယ်၊ ကောင်းဇင်အုပ်စု အတွင်းရှိကျေးရွာ တစ်ရွာဖြစ်ပါသည်။ ဒေါင်းရိုးကျေးရွာဟု ခေါ်တွင်ခြင်းမှာ ၁၃၀၀ခုနှစ်တွင် ကောင်းဇင်ရွာမကြီး မီးဘေးသင့်၍ ကဒေါင်းများ အစာကျက်စားရာယာမြေ အနီးအနားတွင် နေထိုင်ခဲ့ရပါသည်။ ဒေါင်းများကျက်စားရာ ယာမြေအနီးတွင် နေထိုင်သဖြင့် ဒေါင်းယာရွာဟု ခေါ်တွင်ခဲ့ပါသည်။ ယူအခါ ကာလရွေ့လျားလာသဖြင့် ဒေါင်းယာရွာမှ ဒေါင်းရိုးရွာဟုခေါ်တွင်ခဲ့ပါသည်။ ဒေါင်းရိုးရွာ၏ အဓိကစီးပွားရေးလုပ်ငန်းမှာ စိုက်ပျိုးရေး၊ မွေးမြူရေးနှင့် ထန်းတောင်သူလုပ်ငန်းများကို လုပ်ကိုင်စားသောက် နေထိုင်လာခဲ့ကြပါသည်။ နောက်ပိုင်းတွင် မိုးလေဝသမမှန်၍ စားဝတ်နေရေး ခက်ခဲလာသဖြင့် အခြားဒေသများသို့ သွားရောက်လုပ်ကိုင် စားသောက်နေသူများလည်း ရှိကြပါသည်။

၃- လူထုပူးပေါင်းပါဝင်သော လူမှုဆန်းစစ်ခြင်းနှင့် အကဲဖြတ်ခြင်း လုပ်ငန်းစဉ်အဆင့်ဆင့်



၄- အစည်းအဝေးအစီအစဉ်

စဉ်	ကျေးရွာအမည်	စီမံကိန်းအပိုင်းများ	ဆွေးနွေးသည့် အကြောင်းအရာများ
၁	ဒေါင်းရိုး	ပ- အကြိမ်အစည်းအဝေး	စီမံကိန်းအကြောင်း မိတ်ဆက်ခြင်း
		ပ- အကြိမ်အစည်းအဝေး	ကျေးရွာစေတနာ့ ဝန်ထမ်းရွေးချယ်ခြင်း
		ပ- အကြိမ်အစည်းအဝေး	လူမှုဆန်းစစ်မှု ပြုလုပ်ခြင်း
		ဒု-အကြိမ်အစည်းအဝေး	ကျေးရွာစီထောက်ကော်မတီဖွဲ့ စည်းခြင်း
		ဒု-အကြိမ်အစည်းအဝေး	အကြံပြုတိုင်ကြားရေး ရွေးချယ်ခြင်း



	ဒု-အကြိမ်အစည်းအဝေး	ဝယ်ယူရေးဆပ်ကော်မတီ ရွေးချယ်ခြင်း
	ဒု-အကြိမ်အစည်းအဝေး	စောင့်ကြည့်ကြီးကြပ်ရေး ဆပ်ကော်မတီရွေးချယ်ခြင်း
	ဒု-အကြိမ်အစည်းအဝေး	လုပ်ငန်းလည်ပတ်ရေးနှင့် ပြုပြင်ထိန်းသိမ်းရေး ဆပ်ကော်မတီ ရွေးချယ်ခြင်း
	ဒု-အကြိမ်အစည်းအဝေး	ဘဏ္ဍာရေးစာရေး ရွေးချယ်ခြင်း

**၅- လူထုပူးပေါင်းပါဝင်သော လူမှုဆန်းစစ်ခြင်းနှင့် အကဲဖြတ်ခြင်း လုပ်ငန်းစဉ်တွင် အသုံးပြုသော နည်းလမ်းများ**

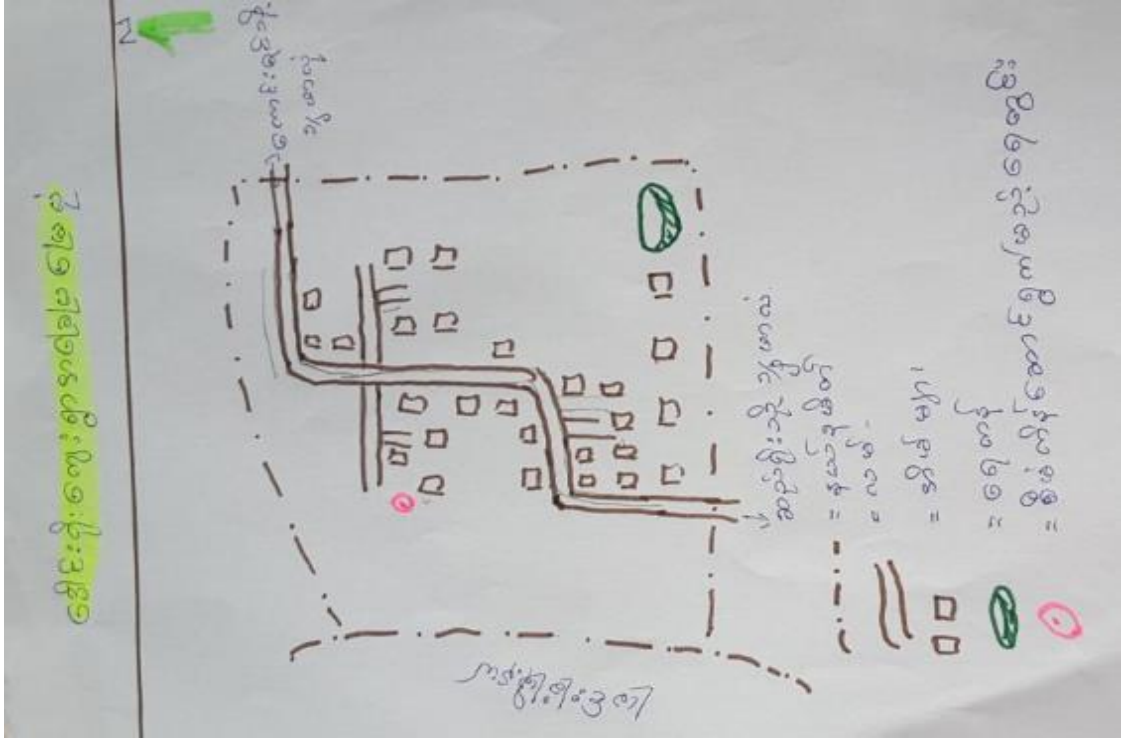
ဒေါင်းရိုးကျေးရွာတွင် လူထုပူးပေါင်းပါဝင်သော လူမှုဆန်းစစ်ခြင်းနှင့် အကဲဖြတ်ခြင်း လုပ်ငန်းစဉ်တွင် အသုံးပြုသော နည်းလမ်းများမှာ

- ✦ လူမှုရေးအရင်းအမြစ်ပြုမြေပုံ
- ✦ ဥစ္စာနေ အဆင့်သတ်မှတ်ခြင်း
- ✦ ရာသီခွင်ပြ ပြက္ခဒိန်
- ✦ ပိုင်ဆိုင်မှုအား သုံးသပ်ခြင်း
- ✦ အဖွဲ့အစည်းချိတ်ဆက်မှုဇယား
- ✦ ပင့်ကူအိမ် (ကျား၊ မ ရေးရာကဏ္ဍအား ခွဲခြမ်းစိတ်ဖြာခြင်း)
- ✦ အမျိုးသားအမျိုးသမီးများ၏ အခက်အခဲနှင့် မျှော်မှန်းချက်
- ✦ ပြဿနာသစ်ပင် .....စသည်တို့ကို ရေးဆွဲဖော်ထုတ်ခဲ့ကြသည်။

**၅.၁- ဒေါင်းရိုးကျေးရွာ၏ လူမှုရေးအရင်းအမြစ်ပြုမြေပုံ**

ဒေါင်းရိုးကျေးရွာသည် မန္တလေးတိုင်းဒေသကြီး မြင်းခြံခရိုင် ငါန်းဇွန်မြို့နယ် ကောင်းဇင်အုပ်စုအတွင်းတွင် တည်ရှိပြီး အိမ်ခြေ (၅၀)အိမ်၊ လူဦးရေ ကျား (၁၄၄) ယောက်၊ မ (၁၅၅) ယောက် စုစုပေါင်း (၂၉၉) ယောက်ရှိပါသည်။ ကိုးကွယ်သည့်ဘာသာမှာ ဗုဒ္ဓဘာသာကို ကိုးကွယ်ကြပြီး အခြေခံပညာ မူလတန်းကျောင်း တည်ရှိပါသည်။ အခြေခံပညာ အလယ်တန်းကို မင်းနေကုန်းကျေးရွာ သို့သွားရောက် ပညာသင်ကြားကြရပါသည်။ ငါန်းဇွန်မြို့နှင့် မိုင်(၄၀) ကျော်ကွာဝေးပြီး လမ်းပန်းဆက်သွယ်ရေး အခြေအနေမှာ ကတ္တရာလမ်း နှင့် မြေသားလမ်းတဝက်စီ တည်ရှိပါသည်။ ကားလမ်းမှ ကျေးရွာသို့သွားသောလမ်းမှာ မြေသားလမ်းဖြစ်သောကြောင့် မိုးရာသီတွင် သွားလာရေး အခက်အခဲရှိပြီး နွေရာသီနှင့် ဆောင်းရာသီတို့တွင် သွားလာရေး အဆင်ပြေသည်ဟု ပြောရမည်ဖြစ်သည်။ ဒေါင်းရိုးကျေးရွာ၏ အဓိကစီးပွားရေးလုပ်ငန်းမှာ စိုက်ပျိုးရေးနှင့် မွေးမြူရေးကိုသာ အခြေခံ၍ လုပ်ကိုင်ကြပြီး ထန်းတောင်သူအနည်းငယ် ရှိပါသည်။ ကျေးလက်ကျန်းမာရေးဆေးခန်း မရှိသည့်အတွက် ကောင်းဇင်အုပ်စု ကျန်းမာရေး ဆေးပေးခန်းကိုသာ အားကိုးနေရပါသည်။ အရေးပေါ် ကုသရလောက်မှသာ မြို့နယ်ဆေးရုံသို့ သွားရောက်ကုသကြပါသည်။ သောက်သုံးရေမှာ စိမ့်စမ်းရေနှင့်

ကန်ရေကိုသာ အဓိကမှီခိုအားထား သုံးစွဲနေရပါသည်။ ဒေါင်းရိုးကျေးရွာ၏ အိမ်အမျိုးအစားများမှာ သွပ်မိုး၊ ဝါးထရံကာအိမ်အမျိုးအစားများနှင့် ထန်းရွက်မိုးအိမ်များဖြင့် တည်ဆောက်နေထိုင်နေသည်ကို တွေ့ရှိရပါသည်။



ဒေါင်းရိုးကျေးရွာ၏ ကျေးရွာအခြေပြမြေပုံ

**၅.၂- ဥစ္စာနေ အဆင့်သတ်မှတ်ခြင်း**

ဒေါင်းရိုးကျေးရွာ၏ ဥစ္စာနေအဆင့် သတ်မှတ်ခြင်းအား ကျေးရွာသူ၊ ကျေးရွာသားများနှင့် အောက်ပါအတိုင်း အဆင့် (၃)ဆင့်ခွဲကာ ရေးဆွဲဖော်ထုတ်ခဲ့ပါသည်။

- ❖ ချမ်းသာခြင်း
- ❖ ပြေလည်ခြင်း
- ❖ မပြေလည်ခြင်း.. စသည်တို့ဖြစ်သည်။

**ချမ်းသာခြင်း။** ။ ဒေါင်းရိုးကျေးရွာ၏ ချမ်းသာခြင်းအဆင့်အား တိုက်၊ ကား၊ လယ် (၁၀)ဧကနှင့်အထက်၊ ထော်လာဂျီ၊ ...စသည်တို့ဖြင့် သတ်မှတ်ခဲ့ပြီး ကျေးရွာအနေဖြင့် ၎င်းညွှန်းကိန်းများဖြင့် ပြည့်မှီသည့် ချမ်းသာသည့်အိမ်ထောင်စု တစ်စုမှ မရှိသည်ကို တွေ့ရှိရပါသည်။

**ပြေလည်ခြင်း။** ။ ဒေါင်းရိုးကျေးရွာ၏ ပြေလည်ခြင်းအဆင့်အား သစ်သားအိမ်၊ ဆိုင်ကယ်၊ မြေ (၅) ဧကနှင့်အထက်၊ နွား (၅) ကောင်နှင့်အထက် ဆိုင်ကယ်၊ ဖုန်း ..... စသည်တို့ဖြင့် သတ်မှတ်ခဲ့ပြီး



၎င်းညွှန်းကိန်းများနှင့် ပြည့်မှီသည့် မပြေလည်ခြင်းအဆင့်ရှိသူ အိမ်ထောင်စု (၁၄) စုရှိသည်ပြီး ရာခိုင်နှုန်းအားဖြင့် (၂၈) ရာခိုင်နှုန်းရှိကြောင်း တွေ့ရှိရပါသည်။

**မပြေလည်ခြင်း။** ။ ဒေါင်းရိုးကျေးရွာ၏ မပြေလည်ခြင်းအဆင့်အား လက်လုပ်လက်စား၊ ထန်းရွက်မိုး၊ ထန်းရွက်ကာ၊ မြေ(၁) ဧကနှင့် နွား(၂)ကောင်အောက် ..... စသည်တို့ဖြင့် သတ်မှတ်ခဲ့ပြီး ၎င်းညွှန်းကိန်းများနှင့် ပြည့်မှီသည့် မပြေလည်ခြင်းရှိသူ အိမ်ထောင်စုမှာ(၃၆)ရှိပြီး ရာခိုင်နှုန်းအားဖြင့် (၇၂)ရှိသည်။

၁၂ ဝါးစွန်း

ကြွယ်ဝ ချမ်းသာမှု အဆင့် ခွဲခြားခြင်း အခြေပြုပေးသော

၇၈ နှင့် ၃၂.၃.၂၆

စာမျိုး စာစား	သက်မွယ်ချက် / ညွှန်း ကိန်းများ	အိမ်ထောင်စု စာရင်းအရေအတွက်	%
မျှမ်း သာခြင်း		—	
မပြေလည်ခြင်း	သစ်သစ်၊ ဒေါင်း၊ စိုက်ကမ်း၊ မြေ (၁) ဧက အောက် နွား (၂) ကောင် အောက်	၁၄	၂၈%
မပြေလည်ခြင်း	လက်လုပ်၊ လက်စား၊ မြေ (၁) ဧက၊ နွား (၂) ကောင်	၃၆	၇၂%
စုစုပေါင်း		၅၀	၁၀၀%

မက်ဗတ် .....  
ရင်းစူးချုံးချုံး စာမည် .....

**ဒေါင်းရိုးကျေးရွာ၏ ဥစ္စာဓနအား ခွဲခြားသတ်မှတ်ခြင်း**

**၅.၃- ရာသီခွင်ပြ ပြက္ခဒိန်**

ဒေါင်းရိုးကျေးရွာ၏ စိုက်ပျိုးရာသီလများမှာ ကဆုန်၊ နယုန်လများတွင် နှမ်း၊ ပဲစဉ်းငုံနှင့် ပြောင်းတို့ စိုက်ပျိုးကြပြီး ဝါဆိုလ၊ ဝါခေါင်လများတွင် မြေပဲ၊ ဝါ၊ ..စသည့်သီးနှံများကို စိုက်ပျိုးကြပါသည်။ ရိတ်သိမ်းချိန်များမှာ ဝါခေါင်တွင် နှမ်းရိတ်သိမ်းပြီး နတ်တော်၊ ပြာသိုလများတွင် ပဲအမျိုးမျိုးနှင့် ပြောင်းတို့ ရိတ်သိမ်းကြပါသည်။ ပွဲတော်ရက်များမှာ တန်ခူးလဆန်း (၅ရက်မှ၁၃)တွင် နတ်ပွဲနှင့် သင်္ကြန်ပွဲတော်၊ တန်ဆောင်မုန်းလပြည့်နေ့တွင် ဘုရားပွဲ၊ တန်ဆောင်မုန်းလပြည့်နေ့တွင် ဘုရားပွဲတော် ကျင်းပကြပါသည်။ တပို့တွဲလဆန်း(၇-၈)ရက်တွင် ဘုရားပွဲတော်များကို ကျင်းပကြပါသည်။ ဒေါင်းရိုးကျေးရွာ၏ ကျန်းမာရေး အခြေအနေမှာ ရာသီအကူးအပြောင်းဖြစ်သည့် သီတင်းကျွတ်လ၊ တန်ဆောင်မုန်းလများတွင် တုတ်ကွေးရောဂါ၊ ခြင်၊ ယင်တို့မှ ကူးစက်သော ဝမ်းပျက်၊ ဝမ်းလျော့ရောဂါ၊ နှာစေးချောင်းဆိုး .....စသည့်ရောဂါများ ဖြစ်ပွားလေ့ရှိသည်ကို တွေ့ရှိရသည်။

ထန်းတောင်သူတို့အနေဖြင့် တပိုတွဲ၊ တပေါင်း၊ တန်ခူး၊ ကဆုန်၊ နယုန်၊ ဝါဆို၊ ဝါခေါင်၊ တော်သလင်းလများတွင် လုပ်ကိုင်စားသောက် နေထိုင်နေကြပါသည်။

ဒေါင်းရိုးရွာ ရာသီခွင်ပြ

သက်တမ်း	တန်ခူး	ကဆုန်	နယုန်	ဝါဆို	ဝါခေါင်	တော်သလင်း	တန်ခူး	ကဆုန်	နယုန်	ဝါဆို	ဝါခေါင်	တော်သလင်း
တပိုတွဲ	✓	✓	✓	✓	✓	✓						
ဒေါင်းရိုးရွာ		✓	✓	✓	✓							
ဒေါင်းရိုးရွာ					✓							
ဒေါင်းရိုးရွာ												
ဒေါင်းရိုးရွာ												
ဒေါင်းရိုးရွာ												
ဒေါင်းရိုးရွာ												

ဒေါင်းရိုးကျေးရွာ၏ ရာသီခွင်ပြ ပြက္ခဒိန်အား ရေးဆွဲဖော်ထုတ်ထားပုံ

**၅.၄- ပိုင်ဆိုင်မှုကို သုံးသပ်ခြင်း**

ဒေါင်းရိုးကျေးရွာတွင်ရှိသော အခြေခံအဆောက်အအုံ၊ သယံဇာတများအား အသုံးပြုပုံကိုကျေးရွာသူ၊ ကျေးရွာသားများနှင့် အရင်းအမြစ်(၄) ခုဖြင့် ဖော်ထုတ်ခဲ့ပါသည်။ အရင်းအမြစ်ငါးခုမှာ

- ✦ ဘုန်းကြီးကျောင်း
- ✦ ရေကန်
- ✦ ရေတွင်း
- ✦ လမ်း .....စသည်တို့ဖြစ်သည်။

ဒေါင်းရိုးကျေးရွာရှိ ပိုင်ဆိုင်မှုကို သုံးသပ်ရာတွင် အရင်းအမြစ်လေးခုရှိသည့်အနက် လေးခုစလုံးအား ကျား၊ မ မခွဲခြားပဲ တန်းတူသုံးစွဲနေသည်ကို တွေ့ရှိရပါသည်။

ပိုင်ဆိုင်မှု သုံးသပ်ခြင်း

ဒေါင်းရိုးကျေးရွာ			
စဉ်	အခြေခံအဆောက်အအုံ	ရာသီခွင်ပြ	ပြက္ခဒိန်အား
၁	လမ်း	က + မ	က + မ
၂	ရေကန်	က + မ	မ + မ
၃	ရေတွင်း	က + မ	က + မ
၄	ဘုန်းကြီးကျောင်း	က + မ	က + မ

ဒေါင်းရိုး  
ကျေးရွာ၏  
ရာသီခွင်ပြ  
ပြက္ခဒိန်အား  
ရေးဆွဲဖော်  
ထုတ်ထားပုံ

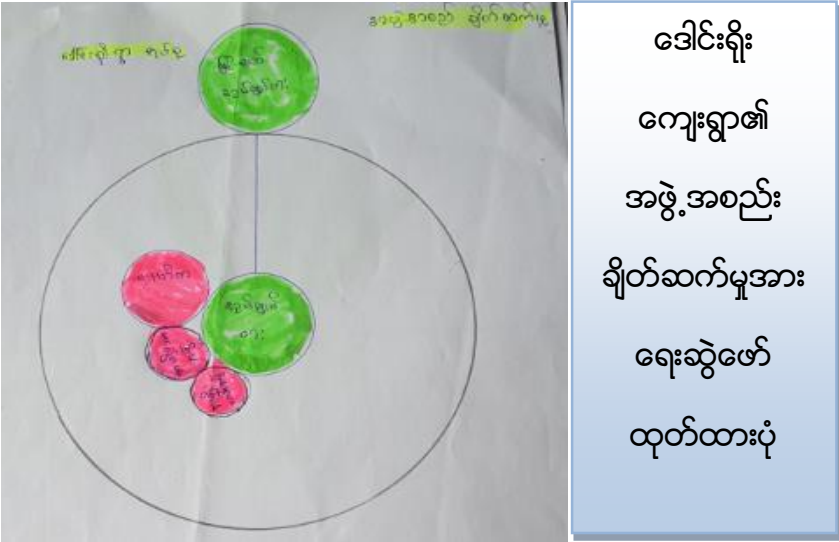
၅.၅- အဖွဲ့အစည်း ချိတ်ဆက်မှုဇယား

Venn Diagram အသုံးပြု၍ဆွေးနွေးရာတွင် အောက်ဖော်ပြပါ သတင်းအချက်အလက်များကို ကျေးရွာသူ၊ ကျေးရွာသားများနှင့် ဆွေးနွေးညှိနှိုင်းခဲ့သည်။

- ❖ ကျေးရွာတွင်းရှိသက်ဝင်လှုပ်ရှားမှုရှိသောအဖွဲ့အစည်းများ
- ❖ ကျေးရွာသို့လာရောက်သည့်ပြင်ပအဖွဲ့အစည်းများ
- ❖ စီမံကိန်းနှင့်ပတ်သက်၍ထောက်ခံကူညီပေးနိုင်သောအဖွဲ့အစည်း/လူပုဂ္ဂိုလ်
- ❖ စီမံကိန်းနှင့်ပတ်သက်၍ကူညီဆောင်ရွက်ပေးနိုင်သောအဖွဲ့အစည်း/ဌာန
- ❖ ၎င်းအဖွဲ့အစည်းအသီးသီး၏အရေးပါမှုနှင့် အင်အားအခြေအနေ

လက်တွဲလုပ်ဆောင်နိုင်မည့်အဖွဲ့အစည်းကိုသိရှိလာရမည်။  
 ဆောင်ရွက်ရန်ရှောင်ရန်အချက်များကိုသိရှိလာရမည်။  
 ကျေးရွာအဖွဲ့များ၏လုပ်ဆောင်နိုင်မှု(အားနည်း/အားသာ)အချက်များဖော်ထုတ်နိုင်ရမည်။  
 ပြင်ပအဖွဲ့အစည်းများနှင့်ဆက်ဆံရေးအခြေအနေများကိုသိရှိလာရမည်။  
 သက်ဆိုင်ရာအဖွဲ့အစည်းအလိုက် အရေးပါသည့်လူပုဂ္ဂိုလ် အမည်များကိုသိရှိလာရမည်။

ဒေါင်းရိုးကျေးရွာ အတွင်းတွင် အုပ်ချုပ်ရေးအဖွဲ့၊ ပရဟိတအဖွဲ့၊ အမျိုးသားအဖွဲ့၊ အမျိုးသမီးအဖွဲ့ဟူ၍ အဖွဲ့အစည်းပေါင်း (၄)ဖွဲ့ရှိရာ အဖွဲ့အစည်းအားလုံး ပူးပေါင်းလုပ်ဆောင်ပြီး စည်းလုံးညီညွတ်မှု ရှိသည်ကို တွေ့ရှိရသည်။ ပြင်ပအဖွဲ့အစည်းများအနေဖြင့် မြို့နယ်မှ လာရောက်ကူညီပေးနေသော မြို့နယ်အုပ်ချုပ်ရေးအဖွဲ့ တစ်ဖွဲ့သာရှိရာ ကျေးရွာတွင် ဖြေရှင်းရခက်နေသော အမှုပြဿနာများ၊ ကျေးရွာစီမံခန့်ခွဲမှုများအား မြို့နယ်အုပ်ချုပ်ရေးနှင့် ပူးပေါင်းကာ ဖြေရှင်းပေးနေသည်ကို တွေ့ရှိရသည်။



ဒေါင်းရိုး  
 ကျေးရွာ၏  
 အဖွဲ့အစည်း  
 ချိတ်ဆက်မှုအား  
 ရေးဆွဲဖော်  
 ထုတ်ထားပုံ

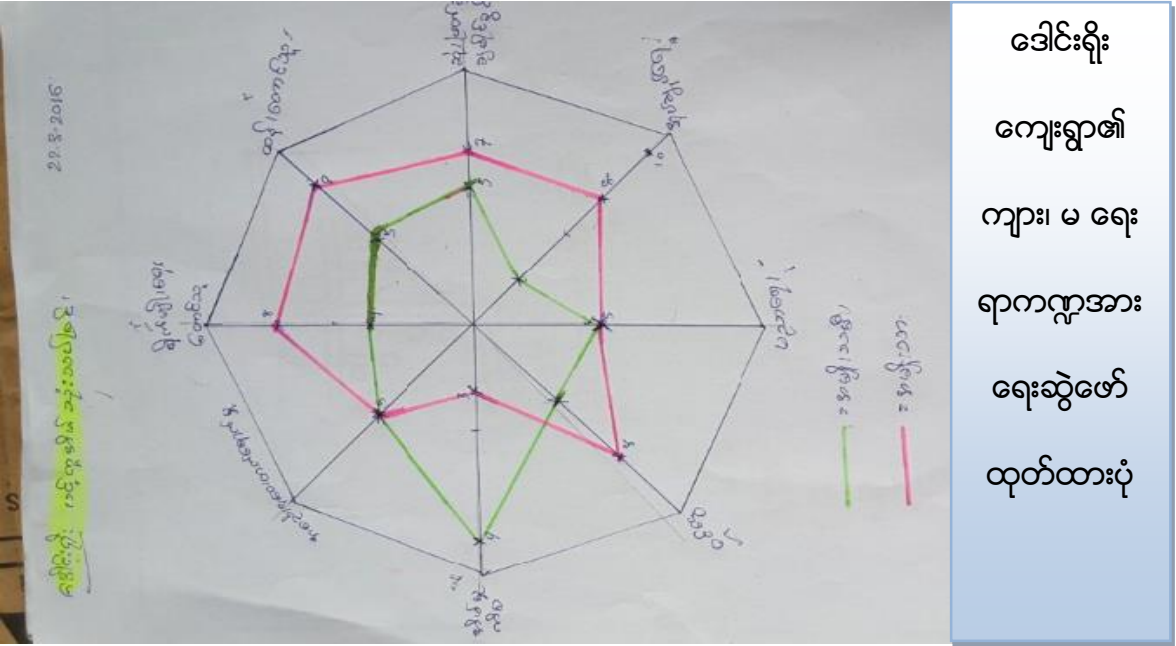
၅.၆- ပင့်ကူအိမ်( ကျား၊မရေးရာကဏ္ဍအား ခွဲခြမ်းစိတ်ဖြာခြင်း)

ပင့်ကူအိမ် (ကျား၊မရေးရာကဏ္ဍအား ခွဲခြမ်းစိတ်ဖြာခြင်း) ရေးဆွဲခြင်းအား အောက်ဖော်ပြပါ အချက်များကို အခြေခံ၍ ဒေါင်းရိုးကျေးရွာသူ၊ ကျေးရွာသားများနှင့် ရေးဆွဲဖော်ထုတ်ခဲ့ပါသည်။

- ❖ ဝင်ငွေရလုပ်ငန်း
- ❖ ပညာရေးလုပ်ငန်း
- ❖ အိမ်မှုကိစ္စလုပ်ငန်း
- ❖ ထန်းတောင်သူ
- ❖ စိုက်ပျိုးရေး
- ❖ အုပ်ချုပ်ရေး
- ❖ အစည်းအဝေး
- ❖ ဆုံးဖြတ်ချက်ချမှု.....စသည်တို့ဖြစ်သည်။

ဒေါင်းရိုးကျေးရွာရှိ အမျိုးသား၊ အမျိုးသမီးများ၏ ပါဝင်မှုအခန်းကဏ္ဍ သုံးသပ်ချက်များမှာ အမျိုးသားများ၏ ဝင်ငွေရရှိမှုမှာ အဆင့်(၈) တွင်ရှိ၍ အမျိုးသမီးများ၏ ဝင်ငွေမှာ အဆင့်(၅)တွင် ရှိသည့်အတွက် အမျိုးသားများမှာ အမျိုးသမီးများထက် ဝင်ငွေသုံးဆမိုရရှိသည်ကို တွေ့ရှိရပါသည်။ ပညာရေးအနေဖြင့် အမျိုးသားများမှာ အဆင့် (၅) နှင့် အမျိုးသမီးများမှာလည်း အဆင့် (၅)နေရာတွင် ရှိနေသည့်အတွက် ပညာတတ်မြောက်မှုနှုန်းမှာလည်း အမျိုးသမီးများနှင့် အမျိုးသားများမှာ တူညီနေသည်ကို တွေ့ရှိရသည်။ အိမ်မှုကိစ္စပိုင်းတွင် အမျိုးသားများမှာ အဆင့် (၃)နှင့် အမျိုးသမီးများမှာ အဆင့် (၉) နေရာတွင် ရှိသည့်အတွက် အမျိုးသမီးများမှာ အမျိုးသားများထက် အိမ်မှုကိစ္စတွင် ခြောက်ဆပိုမို လုပ်ဆောင်နေရသည်ကိုတွေ့ရှိရသည်။ စိုက်ပျိုးရေးအပိုင်းတွင် အမျိုးသားများမှာ အဆင့် (၈)နှင့် အမျိုးသမီးများမှာလည်း အဆင့်(၄) ရရှိသည့်အတွက် အမျိုးသားများမှာ အမျိုးသမီးများထက် လေးဆ ပိုမိုလုပ်ဆောင်နေသည်ကို တွေ့ရှိရပါသည်။ ထန်းတောင်သူအပိုင်းတွင်လည်း အမျိုးသားများမှာ အဆင့် (၉)နှင့် အမျိုးသမီးများမှာလည်း အဆင့်(၅) ရရှိသည့်အတွက် အမျိုးသားများမှာ အမျိုးသမီး များထက် လေးဆပိုမိုလုပ်ဆောင်နေသည်ကို တွေ့ရှိရပါသည်။ အုပ်ချုပ်ရေးကဏ္ဍတွင် အမျိုးသားများက အဆင့်(၈)နှင့် အမျိုးသမီးများက အဆင့်(၃)ရရှိသည့်အတွက် အမျိုးသားများမှာ အမျိုးသမီးများထက် ငါးဆပိုမို လုပ်ဆောင်နေသည်ကို တွေ့ရသည်။ ဆုံးဖြတ်ချက်ချပိုင်ခွင့် ကဏ္ဍတွင် အမျိုးသားများသည် အဆင့်(၇) နေရာနှင့် အမျိုးသမီးများမှာ အဆင့်(၅)နေရာတွင် ရှိသည့်အတွက် အမျိုးသားများမှာ အမျိုးသမီးများထက် အဆင့်နှစ်ဆင့်သာ၍ လုပ်ဆောင်နေသည်ကို တွေ့ရှိရသည်။ အစည်းအဝေး တက်ရောက်မှု ကဏ္ဍတွင် အမျိုးသားနှင့် အမျိုးသမီး အဆင့်ငါးနေရာတွင် တူညီစွာ တက်ရောက်ကြကြောင်း တွေ့ရှိရသည်။

ဒေါင်းရိုးကျေးရွာ၏ ကျားမရေးရာကဏ္ဍအား လေ့လာကြည့်ရာတွင် အဆင့်(၈)ဆင့်ရှိရာတွင် အမျိုးသားများက စိုက်ပျိုးရေးလုပ်ငန်း၊ ထန်းတောင်သူလုပ်ငန်း၊ ဆုံးဖြတ်ချက်ချမှုအပိုင်း၊ အုပ်ချုပ်ရေးပိုင်းနှင့် ဝင်ငွေရပိုင်း....စသည့် အခန်းကဏ္ဍ (၅)နေရာတွင် ပိုမိုလုပ်ဆောင်နေကြပြီး အမျိုးသမီးများက အိမ်မှုကိစ္စပိုင်းတွင် အမျိုးသားများထက် ပိုမိုလုပ်ဆောင်ကြ၍ အစည်းအဝေး တက်ရောက်မှုအပိုင်းနှင့် ပညာရေးအပိုင်းတို့တွင်သာ တန်းတူညီမျှလုပ်ဆောင်နေသည်ကို တွေ့ရှိရသည်။ လုပ်ငန်းအားလုံးကို ခြုံကြည့်လျှင် ဒေါင်းရိုးကျေးရွာသည် အမျိုးသားများ၏ အခန်းကဏ္ဍက ပိုမိုများနေပြီး အမျိုးသမီးများ၏ အခန်းကဏ္ဍနည်းနေသည်ကို တွေ့ရှိရသည်။



၅.၇ - အမျိုးသားအမျိုးသမီးများ၏ အခက်အခဲနှင့် မျှော်မှန်းချက်

ဒေါင်းရိုးကျေးရွာ၏ အမျိုးသား၊ အမျိုးသမီးများ၏ အခက်အခဲနှင့် မျှော်မှန်းချက်များကို ကျေးရွာသူ၊ ကျေးရွာသားများနှင့် ဖော်ထုတ်ခဲ့ရာ အောက်ပါအတိုင်း တွေ့ရှိရပါသည်။

အမျိုးသား

လိုအပ်ချက်	မျှော်မှန်းချက်
ရေချိုတွင်း+အုတ်ကန်တူးဖော်ရန်	သောက်သုံးရေလုံလောက်စွာ ရရှိရန်
ရေကန်ပြုပြင်ရန် (ကျစ်တိုင်ကန်)	သောက်သုံးရေနှင့် မွေးမြူရေးအတွက် ရေလုံလောက်စွာ ရရှိရန်
ရွာချင်းဆက်လမ်းပြုပြင်ရန်	စီးပွားရေး၊ ပညာရေးဖွံ့ဖြိုးလာစေရန်
ဆိုလာလမ်းမီး	ညအချိန် သွားလာရေး အန္တရာယ်ကင်းရှင်းစေရန်

**အမျိုးသမီး**

လိုအပ်ချက်	မျှော်မှန်းချက်
သောက်ရေတွင်း +စက်+အုတ်ကန်	သောက်သုံးရေလုံလောက်စွာ ရရှိရန်
မြေသားကန်ပြုပြင်ရန်	သောက်သုံးရေလုံလောက်စွာ ရရှိရန်
ကျေးရွာချင်းဆက်လမ်းပြုပြင်ရန်	သွားလာရေး၊ အဆင်ပြေမှုရှိစေရန်
ဆိုလာလမ်းမီး	ပညာရေးနှင့် သွားလာရေး အဆင်ပြေနိုင်စေရန်

ဒေါင်းရိုးကျေးရွာ၏ အမျိုးသားများနှင့် အမျိုးသမီးများ၏ လိုအပ်ချက်များကို လေ့လာကြည့်ရာတွင် အမျိုးသားများ၏ လိုအပ်ချက်နှင့် အမျိုးသမီးများ၏ လိုအပ်ချက်မှာ တူညီနေသည်ကို တွေ့ရှိရပါသည်။

ဦးစားပေးလုပ်ငန်းရွေးချယ်ခြင်း

- သောက်ရေတွင်း+စက်+အုတ်ကန်
- မြေသားကန်ပြုပြင်ရန်
- ရွာချင်းဆက်လမ်း
- ဆိုလာမီး: .....စသည်တို့ဖြစ်ကြသည်။

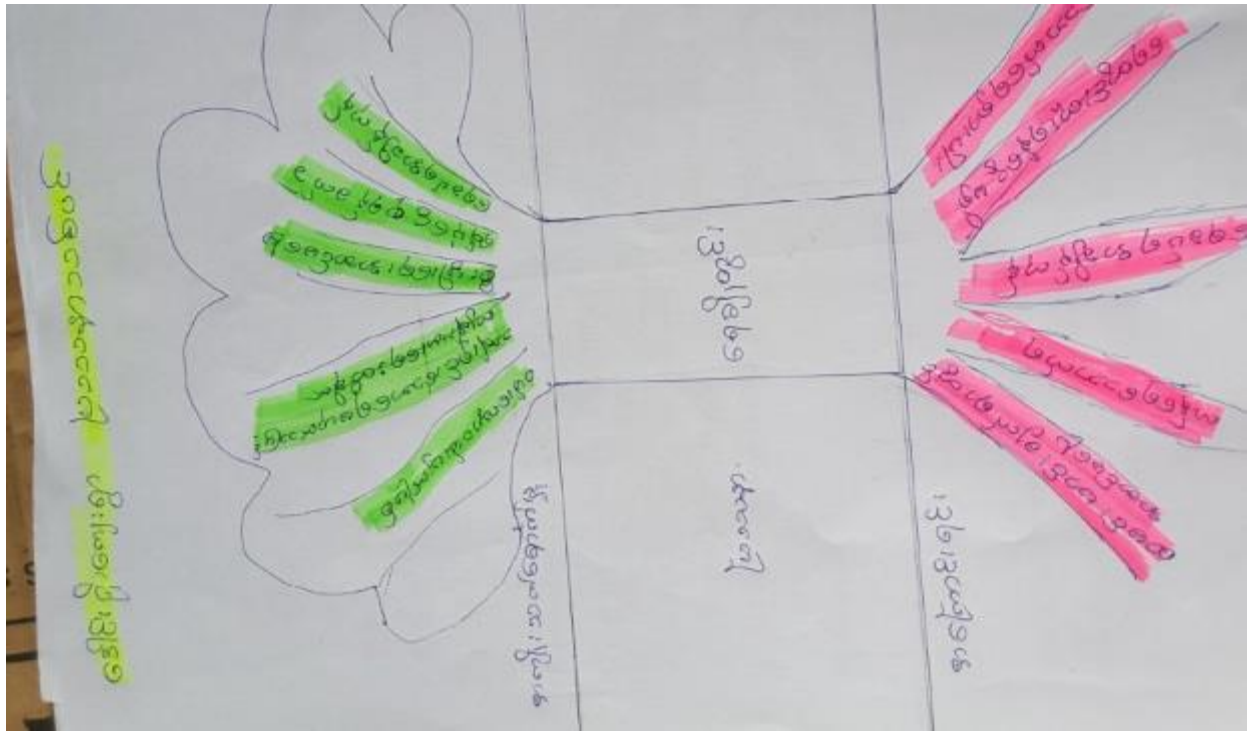
**၅.၈- ပြဿနာသစ်ပင်အား ဆန်းစစ်ခြင်း**

ဒေါင်းရိုးကျေးရွာ၏ ပြဿနာသစ်ပင်အား ဆန်းစစ်ရာတွင် သောက်ရေအခက်အခဲ ရှိပါသဖြင့် ရေချိုတွင်းတူးဖော်ရန် လိုအပ်နေသည်ကို တွေ့ရှိရသည်။

အကြောင်းရင်းမှာ ထမင်း၊ ဟင်းချက်ရာတွင် အဆင်မပြေခြင်း၊ ကန်ရေကိုသာ သောက်သုံးနေခြင်း၊ ရေခပ်ရအချိန်ကုန်ခြင်း၊ ရေတွင်းတူးဖော်ရန် ကျေးရွာတွင် ရံပုံငွေမရှိခြင်း၊ သောက်ရေရှားပါးခြင်း .....စသည်တို့ကို ကြုံတွေ့နေရပါသည်။

ထိုကဲ့သို့သော အကြောင်းအရင်းများကြောင့် နောက်ဆက်တွဲ အကျိုးသက်ရောက်မှုများအနေဖြင့် ထမင်းချက်ရာတွင် ရေအဆင်မပြေသဖြင့် ဝမ်းပျက်၊ ဝမ်းလျှောရောဂါများ ဖြစ်ပွားခြင်း၊ သန့်ရှင်းသောရေမရရှိသဖြင့် ကျန်းမာရေးကို ထိခိုက်ခြင်း၊ အလုပ်ချိန်နည်းပါးခြင်း၊ ရန်ပုံငွေစုရန် ခက်ခဲခြင်း၊ ရေခပ်ချိန် ပိုမိုအချိန်ယူနေခြင်း .....စသည်တို့ဖြစ်သည်။





ဒေါင်းရိုးကျေးရွာ၏ ပြဿနာသစ်ပင်အား ရေးဆွဲဖော်ထုတ်ထားပုံ

ဒေါင်းရိုးကျေးရွာ၏ ဥစ္စာဓနအဆင့် သတ်မှတ်ခြင်းအား ရေးဆွဲဖော်ထုတ်ထားပုံ

ဒေါင်းရိုးကျေးရွာ

ဥစ္စာဓန အဆင့်သတ်မှတ်ခြင်း

Date ၂၀၂၀-၁-၁၆

စဉ်	အမည်	အိမ်အဆောက်အအုံ		မြေပိုင်ဆိုင်မှု			ပစ္စည်းများ		စုစုပေါင်း	မှတ်ချက်
		အရပ်	မ	မူပိုင်	အဆင့်	အဆင့်	အရပ်	မ		
၁	ဒေါ်အယ်. ဦး		✓			✓		၃	၃	
၂	ဦးစန်တင်	✓				✓	၃	၂	၅	
၃	ဒေါ်အေးစွာ		✓		✓		၂	၆	၈	
၄	ဦးတင်ပေါ	✓				✓	၁	၂	၃	
၅	ဦးတော်ဦး	✓				✓	၂	၂	၄	
၆	ဦးကျော်စွာ အန်	✓				✓	၂	၃	၅	
၇	ဦးတင်မျိုး	✓			✓		၃	၂	၅	
၈	ဦးဖု.	✓				✓	၆	၄	၁၀	
၉	ဦးလှတကျော်	✓				✓	၁	၁	၂	
၁၀	ဦးလှမော်	✓				✓	၃	၅	၈	
၁၁	ဦးမြင့်စိုးဦး	✓			✓		၃	၄	၇	
၁၂	ဦးအောင်စိန်	✓				✓	၃	၃	၆	
၁၃	ဦးစိုးစိုးစိုး	✓				✓	၃	၃	၆	
၁၄	ဦးစော့စော့	✓				✓	၂	၃	၅	
၁၅	ဦးကျော်စွာခဲ	✓				✓	၄	၃	၇	
၁၆	ဦးအောင်စော့	✓				✓	၇	၄	၁၁	
၁၇	ဦးစိုတင်စင်	✓				✓	၁	၁	၂	
၁၈	ဦးခင်ခင်	✓				✓	၃	၅	၈	
၁၉	ဒေါ်လှမော်		✓			✓	၂	၂	၄	
၂၀	ဦးမြင့်စိုး	✓				✓	၂	၄	၆	
၂၁	ဦးကျော်စွာစိန်	✓				✓	၄	၁	၅	

၁၆ ၄                      ၃   ၁၇                      ၅၅၈   ၆၀   ၁၁၈



ရေအေး သေတ္တာသစ်ပေးခြင်း

စဉ်	အမည်	အိမ်အမှတ်		ရေအေး			အခြား	မှတ်ချက်
		အမှတ်	လမ်း	ရေအေး	အခြား	မှတ်ချက်		
၁	ဦးအောင်	✓			✓	၃	၃	၆
၂	ဦးအောင်	✓			✓	၃	၅	၇
၃	ဦးအောင်	✓		✓		၂	၀	၃
၄	ဦးအောင်	✓			✓	၂	၀	၃
၅	ဦးအောင်	✓			✓	၂	၃	၅
၆	ဦးအောင်		✓		✓	၀	၀	၂
၇	ဦးအောင်		✓		✓		၀	၀
၈	ဦးအောင်		✓		✓	၀	၀	၂
၉	ဦးအောင်	✓		✓		၀	၀	၂
၁၀	ဦးအောင်	✓		✓		၃	၃	၇



လူထုဝတ်ပြုစီမံကိန်းစီမံကိန်းလက်စွဲ  
အပိုင်း-၃ ၂၀၂၀.၁၅

ပုံစံ-၁ ကျေးရွာအခြေခံအချက်အလက်များ (Form PC 1)

လမ်းညွှန်ချက်/ ကျေးရွာတစ်ရွာသို့ ပထမဆုံး မိတ်ဆက်ခရီးသွားရောက်သောအခါ လူထုစည်းရုံးရေးမှူးသည် ကျေးရွာခေါင်းဆောင်များအားကျေးရွာအချက်အလက်များကိုမေတ္တာရပ်ခံ၍တောင်းခံရသည်။ ဤအချက်အလက်များကိုစီမံကိန်းမိတ်ဆက်အစည်းဝေးမတိုင်မီတောင်းခံရမည်။ စီမံကိန်းမိတ်ဆက်အစည်းဝေးတွင် လူထုစည်းရုံးရေးမှူးသည် ဤအချက်အလက်များအားစစ်ဆေးပြီးမှန်ကန်အောင်ပြုလုပ်ရမည်။ ပြီးနောက်တွင် လူထုစည်းရုံးရေးမှူးမှ သတင်းအချက်အလက်ထံသို့ Tablets မှတစ်ဆင့် ဖြည့်သွင်းရမည်။

ကျေးရွာအုပ်ချုပ်ရေးမှူးအမည်	ဦး ဒွန်းမြင့်	ကျေးရွာအုပ်ချုပ်ရေးမှူး ဖုန်းနံပါတ် ၀၉-၇၇၆၅၃၅၁၅၄	လူထုစည်းရုံးရေးမှူး၏အမည်
ပြည်နယ်/တိုင်းဒေသကြီး	မန္တလေး	မြို့နယ်	ကျေးရွာအုပ်စု

လူမျိုးစု	အိမ်ထောင်စုအရေအတွက်	ကိုးကွယ်သည့်ဘာသာ	အိမ်ထောင်စုအရေအတွက်
လူမျိုးစု (၁)-----	၅၀	ဘာသာ(၁)-----	၅၀
လူမျိုးစု (၂)-----		ဘာသာ(၂)-----	
လူမျိုးစုရော-----		ဘာသာရော-----	

	အမျိုးသား(အရေအတွက်)	အမျိုးသမီးအရေအတွက်
လူဦးရေ	၁၄၄	၁၅၅
အိမ်ထောင်ဦးစီး	၄၀	၁၀

(ခ) လက်လှမ်းမီအသုံးပြုနိုင်သည့်အဆောက်အဦများ

စာသင်ကျောင်း	အမှတ် ခြံစံပါ	ကျန်းမာရေး	အမှတ် ခြံစံပါ	ဘာသာရေးအဆောက် အဦ	အမှတ် ခြံစံပါ
အထက်တန်းကျောင်း	<input type="checkbox"/>	ဆေးရုံ	<input checked="" type="checkbox"/>	စေတီ	<input type="checkbox"/>
အလယ်တန်းကျောင်း	<input type="checkbox"/>	ကျန်းမာရေးဌာန	<input checked="" type="checkbox"/>	ဘုန်းကြီးကျောင်း	<input type="checkbox"/>
မူလတန်းကျောင်း	<input checked="" type="checkbox"/>	ကျန်းမာရေးဌာနခွဲ	<input type="checkbox"/>	ဟိန္ဒူဘုရားကျောင်း	<input type="checkbox"/>
မူကြိုကျောင်း	<input type="checkbox"/>	ဆေးပေးခန်း	<input checked="" type="checkbox"/>	ခရစ်ယာန်ကျောင်း	<input type="checkbox"/>
အခြား	<input type="checkbox"/>	အခြား	<input type="checkbox"/>	ဗလီ	<input type="checkbox"/>
				အခြား	<input type="checkbox"/>
မှတ်ချက်		မှတ်ချက်		မှတ်ချက်	

လူထုဗဟိုပြုစီမံကိန်းစီမံကိန်းလက်စွဲ  
အပိုင်း-၃ ၂၉.၉.၂၀၁၅

(ဂ) ကျွမ်းကျင်သူများမှတ်တမ်း ၊ ကျေးရွာတွင်နေထိုင်သော သို့မဟုတ် တခြားရွာမှလာရောက်သောကျွမ်းကျင်သူများ

(၁) တာသင်ကျောင်း			(၂) ကျန်းမာရေး			(၃) လက်မှုပညာရှင်		
	ရွာတွင်နေထိုင်သူ	အခြားရွာမှလာသူ		ရွာတွင်နေထိုင်သူ	အခြားရွာမှလာသူ		ရွာတွင်နေထိုင်သူ	အခြားရွာမှလာသူ
မူလတန်းပြဆရာဆရာမ	<input type="checkbox"/>	<input checked="" type="checkbox"/>	ဆရာဝန်	<input type="checkbox"/>	<input type="checkbox"/>	လက်သမား	<input checked="" type="checkbox"/>	<input checked="" type="checkbox"/>
အထက်တန်းပြဆရာဆရာမ	<input type="checkbox"/>	<input type="checkbox"/>	လက်ထောက်ကျန်းမာရေးမှူး	<input type="checkbox"/>	<input type="checkbox"/>	ပန်းရံ	<input checked="" type="checkbox"/>	<input checked="" type="checkbox"/>
အလယ်တန်းပြဆရာဆရာမ	<input type="checkbox"/>	<input type="checkbox"/>	အမျိုးသမီးကျန်းမာရေးဆရာမ	<input type="checkbox"/>	<input checked="" type="checkbox"/>	လျှပ်စစ်ဆိုင်ရာ	<input type="checkbox"/>	<input type="checkbox"/>
မူကြိုဆရာဆရာမ	<input type="checkbox"/>	<input type="checkbox"/>	အရံသားဖွား	<input type="checkbox"/>	<input type="checkbox"/>	ရေပိုက်သွယ်သူ	<input type="checkbox"/>	<input type="checkbox"/>
အခြား	<input type="checkbox"/>	<input type="checkbox"/>	ပြည်သူ့ကျန်းမာရေးလုပ်သား (၁)/(၂)	<input type="checkbox"/>	<input type="checkbox"/>	စက်ပြင်ဆရာ	<input checked="" type="checkbox"/>	<input type="checkbox"/>
မှတ်ချက်				မှတ်ချက်				

(ဃ) ကျေးရွာသို့ ရောက်ရှိနိုင်သည့်လမ်းအခြေအနေ / ကျေးရွာတစ်ရွာသည် ၎င်း၏ကျေးရွာအုပ်စုနှင့် ဆက်သွယ်ထားသော လမ်းအခြေအနေ (အောက်ပါတို့ကိုပိုင်းပါ)

ကျောက်ကြမ်းလမ်း: ကတ္တရာလမ်း: တွန့်ကရစ်လမ်း: မော်တော်ဆိုင်ကယ်လမ်း:  
ကျောက်ခင်းလမ်း: မြေသားလမ်း: လူသွားလမ်း: အခြား: ရိက္ခာ

(င) ကျေးရွာဖွံ့ဖြိုးမှုစီမံချက်

- (၁) လူထုဗဟိုပြုစီမံကိန်းမစတင်မီ ဤကျေးရွာတွင်ကျေးရွာဖွံ့ဖြိုးမှု စီမံချက်ရှိခဲ့ပါသလား? ဝိုင်းပါ  
 (၂) ရှိခဲ့ပါလျှင် ဤစီမံချက်ကို မည်သည့် ခုနှစ်တွင်ပြင်ဆင်ခဲ့ပါသနည်း? ရှိပါသည်/မရှိပါ/မသိပါ  
 (၃) ဤစီမံချက်ကို မြို့နယ်မှအတည်ပြုခဲ့ပါသလား? နှစ်-----/မသိပါ  
ပြုခဲ့ပါသည်/မပြုခဲ့ပါ /မသိပါ

(စ) ခရီးအကွာအဝေး

- (၁) ဤကျေးရွာ၏ဗဟိုမှ၎င်းကျေးရွာအုပ်စု၏ဗဟိုအထိခရီးမိုင်မည်မျှကွာဝေးသနည်း? မိုင်-----/မသိပါ  
 (၂) ဤကျေးရွာမှ ၎င်းကျေးရွာအုပ်စုဗဟိုအထိသွားလာရာတွင်ကြာမြင့်သည့်အချိန် 1 ဖာလုံ

ခြောက်သွေ့ရာသီတွင်ကြာချိန် 5 ဖိုနစ် ထော်လာဂျီ/မော်တော်ဆိုင်ကယ်/ခြေလျှင်/လား/မော်တော်ဘုတ်/  
အခြား: -----  
 မိုးရာသီတွင်ကြာချိန် 5 ဖိုနစ် ထော်လာဂျီ/မော်တော်ဆိုင်ကယ်/ခြေလျှင်/လား/မော်တော်ဘုတ်/  
အခြား: -----

(ဆ) ပတ်ဝန်းကျင်ဆိုင်ရာသဘာဝဘေးအန္တရာယ် -

ဤကျေးရွာတွင်ကြီးခြင်းကဲ့သို့ သဘာဝဘေးအန္တရာယ်ကျရောက်ဖူးခြင်းရှိပါသလား။  
 မရှိပါ  ရှိပါသည် ရှိလျှင်ဖော်ပြပါ- မိုးရွာခြင်း ဖျားနာခြင်း



လူထုဗဟိုပြုစီမံကိန်းစီမံကိန်းလက်စွဲ  
အပိုင်း-၃ ၂၉.၉.၂၀၁၅

(၈) ကျေးရွာတွင် ဖွဲ့စည်းထားသော အဖွဲ့အစည်းများ  
လူထုဗဟိုပြုစီမံကိန်းမတိုင်မီ ဤကျေးရွာတွင် ကျေးရွာဖွံ့ဖြိုးရေးအတွက် အစိုးရ(သို့)ရွာသားများကိုယ်တိုင်(သို့) စီမံကိန်းတစ်ခုခုမှ  
ဖွဲ့စည်းထားသည့် အဖွဲ့အစည်းများရှိပါသလား။

- (၁)----- မဂျဗိက (စာအုပ်)
- (၂)-----

ကျေးရွာခေါင်းဆောင်


အမည် ဦးဒဂျ်မြင့် (က-၈၁) ဦးစောဇော်

လက်မှတ် ဇော် နေ့စွဲ

လူထုစည်းရုံးရေးမှူး

အမည် ဦးဟန်စိန်

လက်မှတ် ဟန် နေ့စွဲ



လူထုဗဟိုပြုစီမံကိန်းစီမံကိန်းလက်စွဲ

အပိုင်း-၃ ၂၉.၉.၂၀၁၅

ပုံစံ ၀-၂ - စီမံကိန်းစက်ဝန်းအချိန်ဇယား (PC 2)

လမ်းညွှန်ချက်-သက်ဆိုင်ရာလူထုစည်းရုံးရေးမှူး/လက်ထောက်နည်းပညာနည်းပညာမှူးများမှ စီမံကိန်းစက်ဝန်းအဆင့်တစ်ခုစီ ပြီးစီးတိုင်းကျေးရွာနှင့် ကျေးရွာအုပ်စု အတွက်ဤပုံစံကိုဖြည့်သွင်းရမည်။

စည်းရုံးရေးမှူး/ဝန်ထမ်း အမည်

နေ.စွဲ

စက်ဝန်းအားအမှတ်ခြစ်ပါ  စက်ဝန်း(၁)  စက်ဝန်း(၂)  စက်ဝန်း(၃)  စက်ဝန်း(၄)

ပြည်နယ်/တိုင်း: မန္တလေး မြို့နယ်: ငါးစိုက် ကျေးရွာအုပ်စု: ကောင့်ခင် ကျေးရွာ: ဒေါင်းစို

စီမံကိန်းဆောင်ရွက်မှုအဆင့်များ	နေ့စွဲ		အစည်းအဝေးတွင်တက်ရောက်သူအရေအတွက်			
	စတင်သည့်နေ့	ပြီးဆုံးသည့်နေ့	အမျိုးသားအရေအတွက်	အမျိုးသမီးအရေအတွက်	အိမ်ထောင်စုအရေအတွက်	လူမျိုးစုတက်ရောက်သူအရေအတွက်နှင့် လူမျိုးစုအမည်
၁. ကျေးရွာစီမံကိန်း မိတ်ဆက်အစည်းအဝေး	22.3.16	22.3.16	15	11	24	
၂. ကျေးရွာဖွံ့ဖြိုးရေး စီမံချက်ရေးဆွဲခြင်း အစည်းအဝေး	23.3.16	23.3.16	15	11	26	
၃. ကျေးရွာအုပ်စု လုပ်ငန်း ဆုံးဖြတ်ချက်ချသည့်အစည်းအဝေး						
၄. မြို့နယ်အဆင့်စီမံကိန်းရေးဆွဲရေးနှင့်အကောင်အထည်ဖော်ရေးကော်မတီ၏ စီမံကိန်း သုံးသပ်မှုအစည်းအဝေး			မလို	မလို	မလို	မလို
၅. မြို့နယ် စီမံကိန်းရေးဆွဲရေးနှင့်အကောင်အထည်ဖော်ရေးကော်မတီ၏ဆုံးဖြတ်မှုကို ရွာသို့ အသိပေးအကြောင်းကြားသည့်အစည်းအဝေး						
၆. စီမံကိန်းလုပ်ငန်းခွဲစီမံချက်ရေးဆွဲခြင်း အစည်းအဝေး	မလို	မလို	မလို	မလို	မလို	မလို
၆.၁။ စီမံကိန်းလုပ်ငန်း အကောင်အထည်ဖော်ရေးအစီအစဉ် ရေးဆွဲခြင်း						
၆.၂။ ဝယ်ယူရေးအစီအစဉ် ရေးဆွဲခြင်း						



	အမျိုးသား+အမျိုးသမီး)			အရေအတွက်
၁	သောက်ငှာခွင့် (စက်မှု)	၈ + ၁၁		
၂	ကျောက် (မြေသား၊ ကန်)	၈ + ၁၁		
၃	လမ်း၊ ကျောင်း၊ ရပ်ကွက်၊ အိမ်ခြံမြေ	၈ + ၁၁		
၄	ခွဲလားမိ	၈ + ၁၁		
၅				
၆				

ဥက္ကဋ္ဌ ၊ ကျေးရွာပိတ်ပိတ်အထောက်အကူပြုကော်မတီမှအတည်ပြုသည်။

အမည် ဦးကျော်မြင့်ထွန်း လက်မှတ် ..... ရက်စွဲ ၂၁. ၃. ၁၆

ပုံစံ ၈-၄ ကျေးရွာအုပ်စုစီမံကိန်းလုပ်ငန်းခွဲရွေးချယ်ခြင်းပုံစံ

လမ်းညွှန်ချက်။ ။ ကျေးရွာအုပ်စုစီမံချက်ရေးဆွဲသည့်အစည်းအဝေးတွင် ဤပုံစံအားလူထုစည်းရုံးရေးမှူး / လက်ထောက်နည်းပညာမှူးတို့၏ အကူအညီဖြင့်ပြည့်စုံစွာ ဖြည့်သွင်းရမည်။  
ဤပုံစံအားပြည့်စုံစွာဖြည့်သွင်းပြီးပါကကျေးရွာအုပ်စုဖွံ့ဖြိုးတိုးတက်ရေးစီမံချက်တွင်နောက်ဆက်တွဲအဖြစ်တွဲထားရမည်။ CF မှ အချက်အလက်များကို MIS သို့ ထည့်သွင်းရမည်။

ကျေးရွာစည်းရုံးရေးမှူး/ဝန်ထမ်းအမည် \_\_\_\_\_

နေ့စွဲ \_\_\_\_\_ စက်ဝန်းအားအမှတ်ခြစ်ပေးပါ(✓) စက်ဝန်း(၁) □ စက်ဝန်း(၂) □ စက်ဝန်း(၃) □ စက်ဝန်း(၄) □

ပြည်နယ်/တိုင်း၊ နယ်လေး \_\_\_\_\_ မြို့နယ် ငါးဦးရွာ \_\_\_\_\_ ကျေးရွာအုပ်စု ကောင်းစွာ \_\_\_\_\_

ကျေးရွာအမည်	ဆောင်ရွက်မည့် လုပ်ငန်းများ	အတိုင်းအတာ	ခန့်မှန်း တိုက်ရိုက်အကျိုး ခံစားခွင့်ရှိသူများ	အဆိုပြုတင်ပြသူ	ခန့်မှန်းကုန်ကျစရိတ်			
					စီမံကိန်းမှ ထည့်ဝင်မှု	ကျေးရွာမှ ထည့်ဝင်မှု	အခြားထည့်ဝင်မှု (ဖော်ပြပါ) ထည့်ဝင်ငွေ   အမည်/အဖွဲ့	စုစုပေါင်း
ကောင်းစွာ	ခြေသားကျိုး နှိုး ဆယ်ငါး	47' x 6' x 2' 5' မြေ	၇၃ ဦးကျ ၈၀၀ ခန့်	<input type="checkbox"/> ကျား <input type="checkbox"/> မ <input type="checkbox"/> ကျား+မ	၄၈ သိန်း	-		၄၈ သိန်း
ဆည်ခြံ	ရွာတွင်းလမ်း	၇၀၀ x ၁၀' x ၁'-၀'	၇၃ ဦးကျ ၂၇၀	<input type="checkbox"/> ကျား <input type="checkbox"/> မ <input type="checkbox"/> ကျား+မ	၄၈ သိန်း	၁၄ သိန်း (လုပ်အား)		၆၂ သိန်း
လှိုင်းခြံ	သောက်စား တွင်း အုတ်ကျောက်	PVC 400 R.F.B + ဆက်တင်ပေး ၆' x ၆' x ၆'	၇၃ ဦးကျ ၂၅၀	<input type="checkbox"/> ကျား <input type="checkbox"/> မ <input type="checkbox"/> ကျား+မ	၄၈ သိန်း	-		၄၈ သိန်း
ဒေါင်းခြံ	သောက်စား တွင်း အုတ်ကျောက်	PVC 400 R.F.B + ၆' x ၆' x ၆'	၇၃ ဦးကျ ၂၅၀ ခန့်	<input type="checkbox"/> ကျား <input type="checkbox"/> မ <input type="checkbox"/> ကျား+မ	၄၈ သိန်း	-		၄၈ သိန်း
				<input type="checkbox"/> ကျား <input type="checkbox"/> မ <input type="checkbox"/> ကျား+မ				

ရာထူး ကျေးရွာအုပ်စု စီ/ထောက်ကော်မတီ ဥက္ကဋ္ဌ ဇနီး/မောင် လက်မှတ် \_\_\_\_\_ ရက်စွဲ ၇.၅.၂၀၁၆