

ပြည်ထောင်စုသမ္မတမြန်မာနိုင်ငံတော် အစိုးရ
စိုက်ပျိုးရေး၊ မွေးမြူရေးနှင့်ဆည်မြောင်းဝန်ကြီးဌာန
ကျေးလက်ဒေသဖွံ့ဖြိုးတိုးတက်ရေးဦးစီးဌာန
လယ်ဝေးမြို့နယ်



လူထုဗဟိုပြုစီမံကိန်း
National Community Driven Development Project



ကျေးရွာဖွံ့ဖြိုးရေးအစီအစဉ်
Village Development Plan (VDP)

ရေအိုးစဉ်ကျေးရွာအုပ်စု၊ ဇီးကုန်းကျေးရွာ

မာတိကာ

- (၁) လယ်ဝေးမြို့နယ်လူထုဗဟိုပြုစီမံကိန်းပြင်ဆင်မှု
- (၂) ကျေးရွာလူမှုရေးနှင့်အရင်းအမြစ်သုံးသပ်ချက်

- (၃) ကျေးရွာ အရင်းအမြစ်ပြင်ဆင်မှု နှင့် ကျေးရွာအုပ်စုအုပ်စုတွင်းရှိကျေးရွာများ

- (၄) လူထုပူးပေါင်းပါဝင်သောလူမှုဆန်းစစ်အကဲဖြတ်ခြင်း(PSA)အကျဉ်းချုပ်
- (၅) ကျသောင်းတောင်ကျေးရွာလူမှုရေးနှင့်အရင်းအမြစ်သုံးသပ်ချက်
- (၆) ကျေးရွာရာသီခွင်ပြဇယား
- (၇) ကျေးရွာ ရာသီခွင်ပြဇယား
- (၈) ကျေးရွာစီးပွားရေးအခြေအနေနှင့်ထိခိုက်လွယ်အုပ်စုသုံးသပ်ချက်များ
- (၉) ကျေးရွာပင့်ကူအိမ်သုံးသပ်ချက်
- (၁၀) ကျေးရွာအမျိုးသား၊ အမျိုးသမီးများအခြေအနေသုံးသပ်ချက်နှင့် လုပ်ပိုင်ခွင့်နှင့်အဖွဲ့အစည်းများချိတ်ဆက်မှုသုံးသပ်ချက်
- (၁၁) ကျေးရွာ လုပ်ပိုင်ခွင့်နှင့်အဖွဲ့အစည်းများချိတ်ဆက်မှုအခြေအနေ
- (၁၂) ပြဿနာသစ်ပင်ပြင်ဆင်မှု
- (၁၃) အမျိုးသားများ၏အခက်အခဲနှင့်မျှော်မှန်းချက်များ
- (၁၄) အမျိုးသမီးများအခက်အခဲနှင့်မျှော်မှန်းချက်များ
- (၁၅) ကျေးရွာစီမံချက်လုပ်ငန်းခွဲ လျှို့ဝှက်မဲရလဒ်
- (၁၆) ကျေးရွာလိုအပ်ချက်၊ မျှော်မှန်းချက်နှင့်စီမံချက်ရွေးချယ်မှု
- (၁၇) ကျေးတန်းကူးကျေးရွာ စီမံကိန်းအထောက်အကူပြုကော်မတီများစာရင်း
- (၁၈) ကျေးရွာအုပ်စုစီမံကိန်းအထောက်အကူပြုကော်မတီစာရင်း
- (၁၉) နောက်ဆက်တွဲ ပုံစံများ (ပုံစံ ၁ ၂ ၃ ၄ ၅)
နှင့်အစည်းအဝေးမှတ်တမ်းများ

ကျေးရွာသမိုင်း

ဇီးကုန်းကျေးရွာသည် လယ်ဝေးမြို့နယ်၊ ရေအိုးစင်ကျေးရွာအုပ်စုတွင် ပါဝင်သော ကျေးရွာတစ်ရွာဖြစ်ပါသည်။ ကျေးရွာ၏ မြောက်ဘက်တွင် လယ်ကွင်းများရှိပြီး တောင်ပိုင်းတွင် ချောင်းကျော်ကာ ကြက်သွန်ခင်းရွာ ရှိပါသည်။ ရှေ့ဘက်တွင်လည်းချောင်းကျော်ကာ သာစည်ကျေးရွာတည်ရှိပါသည်။ သို့သော်လည်း ကျေးရွာချင်းဆက်လမ်းများမရှိသဖြင့် တစ်ရွာနှင့် တစ်ရွာ အဆက်အသွယ် အလွန်နည်းပါးပါသည်။ အနောက်ဘက်တွင် ရန်ကုန်- မန္တလေးလမ်းဟောင်းရှိပြီး ထိုလမ်းသည်ရွာဝင်လမ်းမကြီးပင်ဖြစ်သည်။ ထိုလမ်းမကြီးကို ၂၀၀၀ ပြည့်နှစ်တွင် ကျေးရွာသူရွာသားများမှ လူထုလုပ်အားဖြင့် ပြုပြင်ခဲ့ဖူးပါသည်။ သို့သော်လည်း လမ်းမှာ မြေသားလမ်းသာဖြစ်သောကြောင့် မိုးတွင်းအခါတွင် သွားလာရန်အဆင်မပြေဖြစ်ရပါသဖြင့် ထပ်မံပြုပြင်ရန် လိုအပ်နေပါသည်။ ထိုအခါတွင် ကျေးရွာပြည်သူများ ပညာရေး ကျန်းမာရေး စီးပွားရေး အခက်အခဲများစွာ ရှိပါသည်။

ပညာရေးအနေဖြင့် ကျေးရွာမူလတန်းကျောင်းသာရှိပြီး အလယ်တန်းနှင့် အထက်တန်း တက်ရောက်နိုင်ရန် လယ်ဝေးမြို့သို့ သွားရောက်တက်ရသောကြောင့် ကုန်ကျစရိတ်များပြားလှပါသည်။ သောက်သုံးရေကို ကျေးရွာသူ/သားများ၏ အိမ်များတွင် တနိုင်တပိုင် တူးဖော်ထားသော တုန်ကင်တွင်းများမှ ရရှိပါသည်။



ကျေးရွာ၏လူမှုရေးနှင့် အရင်းအမြစ်ပြမြေပုံ

ဖီးကုန်းကျေးရွာတွင် အရင်းအမြစ်ဟူသည်မှာ များများစားစားမရှိပါ။ သဘာဝအရင်းအမြစ်အဖြစ် ချောင်းသာရှိပြီး ၎င်းကို အာဏာပိုင် အဖွဲ့များကသာ ထိန်းချုပ်ထားပြီး သူတို့ကသာ ဆုံးဖြတ်ချက်ချသူများဖြစ်သည်။ ၎င်းမှ ကျေးရွာသူကျေးရွာသားများ အတွက် အကျိုးပြုမှု အလွန်နည်းပါးပါသည်။ စာသင်ကျောင်းကိုတော့ ကျောင်းကော်မတီနှင့် ကျောင်းအုပ်ကြီးက ထိန်းချုပ်ထားပြီး သူတို့ကပဲ ဆုံးဖြတ်ချက်ချကြပါသည်။

အရင်းအမြစ်	ထိန်းချုပ်သူ	ဆုံးဖြတ်ချက်ချသူ	အသုံးပြုသူ/ပုံ
၀ ချောင်း	ရွာသူ၊ရွာသား ဦးနော်အာဏာပိုင်ကဖွဲ့	ဦးနော်အာဏာပိုင် ကဖွဲ့	ရွာသူ၊ရွာသား (ဦးနော်အာဏာပိုင် ကဖွဲ့ရွာသားက ဆုံးဖြတ် တယ်)
၀ သုံးဖြူကျောင်း	ကျောင်းထိုင်ခေတ်အထိ ကျောင်းကော်မတီ	ကျောင်းထိုင်ခေတ်အထိ ကျောင်းကော်မတီ	ကျောင်းထိုင်ခေတ်အထိ ကျောင်းကော်မတီ
၀ မိစသလကျောင်း	ကျောင်းအုပ်ကြီး ကျောင်းကော်မတီ	ကျောင်းအုပ်ကြီး ကျောင်းကော်မတီ	ကျောင်းအုပ်ကြီး ကျောင်းကော်မတီ
၀ မြေလက်ကျွန်းခေတ် သေဆေးခန်း	ကျောင်းအုပ်ကြီး ကျောင်းကော်မတီ	ကျောင်းအုပ်ကြီး ကျောင်းကော်မတီ	ကျောင်းအုပ်ကြီး ကျောင်းကော်မတီ
၀ မိစကလေးတိုက်	ကျောင်းအုပ်ကြီး ကျောင်းကော်မတီ	ကျောင်းအုပ်ကြီး ကျောင်းကော်မတီ	ကျောင်းအုပ်ကြီး ကျောင်းကော်မတီ
၀ အာဏာပိုင်	အာဏာပိုင် အုပ်ကြီး	အာဏာပိုင် အုပ်ကြီး	အာဏာပိုင် အုပ်ကြီး

ကျေးရွာ၏အရင်းအမြစ်များအသုံးပြုမှု နှင့် ချုပ်ကိုင်ဆောင်ရွက်မှု

ကျေးရွာ၏စီးပွားရေးအခြေအနေ

ကျေးရွာ၏အဓိက စီးပွားရေးလုပ်ငန်းမှာ စိုက်ပျိုးရေးလုပ်ငန်းဖြစ်ပြီး လယ်ယာမြေတွင် စပါးနှင့် မတ်ပဲ၊မြေပဲ နှမ်းများကိုအဓိက စိုက်ပျိုးကြပါသည်။ စိုက်ပျိုးရေးလုပ်ငန်းဖြစ်သဖြင့် စပါးရိတ်သိမ်းချိန်ဖြစ်သော တော်သလင်း၊ သီတင်းကျွတ်လများ၊ မြေပဲနှင့် မတ်ပဲရိတ်သိမ်းချိန် တပို့တွဲ တပေါင်းလများတွင် ဝင်ငွေအများဆုံးလများ ဖြစ်ပါသည်။ မိုးရေအပြင် စိုက်ပျိုးရေး ရေမြောင်းမှလည်းရေရရှိသောကြောင့် တောင်သူ လုပ်ငန်းများ အဆင်ပြေသည်။ လယ်ယာမြေ မရှိသောသူများမှာ ကျားနားလုပ်သားများအဖြစ် အဓိက လုပ်ကိုင်ကြပါသည်။

ရာသီခွင်ပြဇယား

	တၢ်ဂ့ၢ်	တၢ်ခါ	တၢ်ညါ	တၢ်ခါ	တၢ်ခါ	တၢ်ခါ	တၢ်ခါ	တၢ်ခါ	တၢ်ခါ	တၢ်ခါ	တၢ်ခါ	တၢ်ခါ
ကုသိဉ်တၢ်	ပူ	မိခါ	ဉ်	ဉ်	ဉ်	ဉ်	ဉ်	ဉ်	ဉ်	ဉ်	ဉ်	ဉ်
စိုက်ပျိုးစား	၅၀	၅၀	၅၀	၅၀	၅၀	၅၀	၅၀	၅၀	၅၀	၅၀	၅၀	၅၀
ကျော့ပျံး (ကျော့ပျံး)	မၤ	မၤ	မၤ	မၤ	မၤ	မၤ	မၤ	မၤ	မၤ	မၤ	မၤ	မၤ
ပျံးတၢ်	မၤ	မၤ	မၤ	မၤ	မၤ	မၤ	မၤ	မၤ	မၤ	မၤ	မၤ	မၤ
ကျော့ပျံး	မၤ	မၤ	မၤ	မၤ	မၤ	မၤ	မၤ	မၤ	မၤ	မၤ	မၤ	မၤ
တၢ်ခါ	*	*	*	***	*	-	-	-	***	-	-	**
တၢ်ခါ	**	***	*	**	*	*	*	**	*	*	*	
တၢ်ခါ	-	-	မၤ	မၤ	မၤ	မၤ	မၤ	မၤ	မၤ	မၤ	မၤ	

ကျေးရွာရာသီခွင်ပြဇယား

ကျေးရွာ၏ထိခိုက်လွယ်သောအုပ်စုများ

ဦးကုန်းကျေးရွာသည်အိမ်ခြေ (၂၀၇) အိမ်ရှိပြီး PRA ဥစ္စနေ ကြွယ်ဝမှုအရ အဆင်ပြေသော အိမ်ထောင်စုမှာ (၆၅) အိမ်ထောင်စုရှိပြီး အလယ်အလတ်မှာ (၃၇) အိမ်သာရှိသည်။ ကျန်သော အိမ်ခြေ (၁၀၅) အိမ်မှာ လက်လုပ်လက်စား ကျားလုပ်သားများဖြစ်ကြပါသည်။

ကျေးရွာတွင်းလူမှုရေး ကဏ္ဍများတွင် ကျေးရွာသားများအားလုံး လက်လုပ်လက်စား ပညာရေး၊ ကျန်းမာရေးကဏ္ဍများတွင် ကျေးရွာရှိသော မူလတန်းကျောင်းမှ အပ အခြားသော ဝန်ဆောင်မှုများဖြစ်သည့် အထက်တန်းကျောင်းများ၊ ကျန်းမာရေးဆိုင်ရာ ဝန်ဆောင်မှုများမှာ လမ်းပန်းဆက်သွယ်ရေး ခက်ခဲမှု နှင့်ငွေကြေးမရှိသောကြောင့် ကျေးရွာသားအားလုံးမှာ ထိခိုက်လွယ်သော အုပ်စုများဖြစ်သော်လည်း လက်လုပ်လက်စား၊ ကျားလုပ်သားများမှာ လက်လုပ်လက်စား မရှိသလောက်ပင်ဖြစ်သည်။

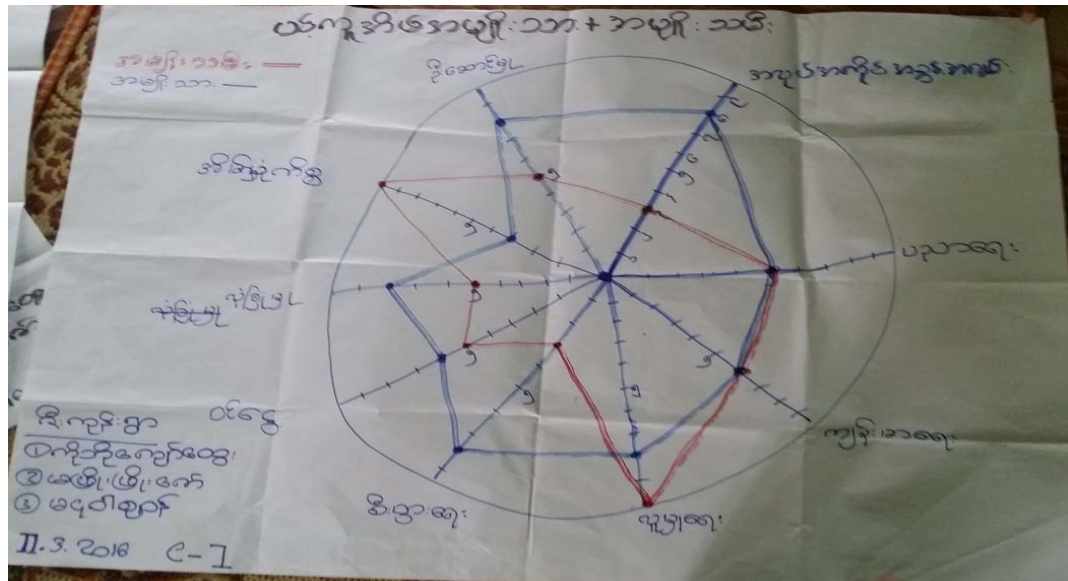
အဆင့်သတ်မှတ်ချက်	ငြိမ်ချိန်မူ	ဒီဂရီပမာဏ
အဆင့်မြင့်	ပွင့်လင်းပွင့်လင်းခရိုင် လယ် ၇ စတုဂံ ကျွန်း ၇ စတုဂံ ဆိုင်လယ်၊ ကား၊ လျှပ်စီး၊ လျှပ်စက် ဆွဲကုန်၊ TV၊ စာပေစာတည်း	၆၅
အလယ်အလတ်	သွင်ပြင်မူ လယ် ၁ စတုဂံ ကျွန်း ၂ စတုဂံ ဆိုင်လယ်၊ TV	၃၇
သာမန်	အဆင့်မြင့်၊ စာပေ၊ လျှပ်စီး လယ်သာမန် ကျွန်း၊ လယ်၊ ဆိုင်လယ်	၁၀၅

ဥစ္စာနေကြွယ်ဝမှုပြဇယား

အမျိုးသမီး၊ အမျိုးသားအခြေအနေ

အမျိုးသား၊ အမျိုးသမီးများ၏ အခြေအနေကိုသိရှိရန် PRA ပင့်ကူအိမ်ပြုမြေပုံကို အသုံးပြုပါသည်။ အစည်းရုံးရေးမှူး အကူအညီဖြင့် အောက်ပါအချက်အလက်များ အားဆွေးနွေးကြပါသည်။

အကြောင်းအရာ	အမျိုးသမီးရမှတ်	အမျိုးသားရမှတ်
ဦးဆောင်မှု	၅	၈
အလုပ်အကိုင်အခွင့်အလမ်း	၃	၈
ပညာရေး	၅	၅
ကျန်းမာရေး	၆	၆
လူမှုရေး	၁၀	၈
စီးပွားရေး	၃	၈
ဝင်ငွေ	၅	၆
လူခြံမှု	၅	၈
အိမ်မှုကိစ္စ	၁၀	၃



ပင့်ကူအိမ်ပြမြေပုံ

သုံးသပ်ချက်

အမျိုးသမီးနှင့် အမျိုးသားများတွင် စီးပွားရေးနှင့် အိမ်မှုကိစ္စ များတွင် သိသိသာသာ ကွာခြားနေပါသည်။ လုံခြုံမှုတွင်လည်း အမျိုးသားများမှာ အချိန်မရွေးသွားလာနိုင်သော်လည်း အမျိုးသမီးများမှာ အနည်းငယ် အခက်ခဲရှိပါသည်။ အိမ်မှုကိစ္စတွင် တချို့သောအမျိုးသားများ ဆောင်ရွက်မှုရှိသော်လည်း အများစုမှာ အမျိုးသမီးများသာ ရိုးရာ အစဉ်အလာအရ လုပ်ဆောင်နေကြပါသည်။

လုပ်ပိုင်ခွင့်နှင့် အဖွဲ့အစည်းများချိတ်ဆက်မှုအခြေအနေ

အဖွဲ့အစည်းပေါင်း (၁၂) ဖွဲ့ခန့်သည် ကျေးရွာအတွင်း၌ရှိသော အဖွဲ့အစည်းများဖြစ်ပြီး (၄)ဖွဲ့သည် ကျေးရွာပြင်ပ အဖွဲ့အစည်းများ ဖြစ်ကြပါသည်။ ကျေးရွာအတွင်းနှင့် အပြင်ရှိအဖွဲ့အစည်းများ၏ ချိတ်ဆက်မှုများကို သုံးသပ်ကြည့်ရာတွင် အဓိကအားဖြင့် အုပ်ချုပ်ရေးအဖွဲ့မှ တဆင့်သာသွားရပြီး ချိတ်ဆက်ဆောင်ရွက်ကြရပါသည်။ ထို့ကြောင့် ကျေးရွာအတွင်းရှိသောအဖွဲ့အစည်းများမှာ အကြီးအသေးတူညီသော လုပ်ဆောင်မှု လိုအပ်မှုများကိုတွေ့ရသော်လည်း လုပ်ပိုင်ခွင့် အာဏာအရှိဆုံးမှာ အုပ်ချုပ်ရေးအဖွဲ့အစည်း ဖြစ်ကြောင်း၊ အုပ်ချုပ်ရေးအဖွဲ့နှင့်သာ ချိတ်ဆက်ဆောင်ရွက်ရပါသည်။





အဖွဲ့အစည်းချိတ်ဆက်မှုပြမြေပုံ

ကျေးရွာ၏လိုအပ်ချက်၊ မျှော်မှန်းချက်များ နှင့် စီမံချက်ရွေးချယ်မှုများ

ကျေးရွာအခက်အခဲဖော်ထုတ်မှုများကို အမျိုးသားနှင့်အမျိုးသမီး သီးသန့်အစည်းအဝေးပွဲ ပြုလုပ်ပြီး အောက်ပါဇယားအတိုင်း ဖော်ထုတ်ခဲ့ပါသည်။

အမျိုးသား	အမျိုးသမီး
ရွာဝင်လမ်း(ရွာချင်းဆက်လမ်း)	ရွာတွင်းလမ်း
အားကစားကွင်းပြုပြင်ခြင်း	စာကြည့်တိုက်ပြုပြင်
စာကြည့်တိုက်ပြုပြင်	စာသင်ကျောင်းခြံစည်းရိုးပြုပြင်
စာသင်ကျောင်းခြံစည်းရိုးပြုပြင်	လှုပ်စစ်မီး
ဆေးပေးခန်းခြံစည်းရိုးပြုပြင်	ဆေးပေးခန်းခြံစည်းရိုးပြုပြင်
မီးတိုင်တိုးချဲ့	ရွာချင်းဆက်လမ်း
	ချောက်ကမ်းပါးပြုပြင်
	သောက်သုံးရေ



အမျိုးသား၊အမျိုးသမီးများ၏အခက်အခဲနှင့်မျှော်မှန်းချက်များ

အမျိုးသား၊ အမျိုးသမီးများမှတင်ပြသော အခက်အခဲများပေါ်မူတည်ပြီး ကျေးရွာမှ ဦးစားပေးတင်ပြလာသော စီမံကိန်းများမှာ အောက်ပါအတိုင်းဖြစ်ပါသည်။

ဦးစားပေးအဆင့်	စီမံကိန်းအမည်	မဲရမှတ်
၁	ရွာချင်းဆက်လမ်း	၅၅၂
၂	ရွာတွင်းလမ်း	၃၁၆
၃	စာသင်ကျောင်းခြံစည်းရိုး	၁၈၀
၄	ဆေးပေးခန်းခြံစည်းရိုး	၇၆
၅	လမ်းမီးဆိုလာ	၆၂
၆	အားကစားကွင်း	၅၅
၇	စာကြည့်တိုက်	၄၁
၈	ချောက်ကမ်းပါးပြုပြင်	၁၉
၉	သောက်သုံးရေ	၄

လူထုပူးပေါင်းပါဝင်သော လူမှုဆန်းစစ်ခြင်းနှင့် အကဲဖြတ်ခြင်းလုပ်ငန်းစဉ် (PSA)အကျဉ်းချုပ်ဇယား

စဉ်	အကြောင်းအရာ	ရက်စွဲ	ဦးတည်အုပ်စု	တက်ရောက်သူ			အဓိကဆွေးနွေးချက်များ
				ကျား	မ	ပေါင်း	
၁	ကျေးရွာသမိုင်းကြောင်း	၁၁.၃.၂၀၁၆	အုပ်ချုပ်ရေးမှူးအဖွဲ့၊ ရပ်မိရပ်ဖများ	၈	၁၇	၂၅	ကျေးရွာဖြစ်ပေါ်လာပုံ ခုနစ်နှင့် ထူခြားဖြစ်ရပ်များ
၂	လူမှုရေးနှင့်အရင်းအမြစ်ပြုပြင်မှု	၁၁.၃.၂၀၁၆	အမျိုးသားများ အမျိုးသမီးများ စေတနာ့ဝန်ထမ်း	၈	၁၇	၂၅	အခြေခံအဆောက်အအုံများ လမ်းပန်းဆက်သွယ်ရေး အခြေအနေ၊ လယ်ယာမြေများ၊ မြစ်ချောင်းများ၊ သစ်တောများ၊ ဆည်မြောင်းများ။
၃	ဥစ္စာနေပိုင်ဆိုင်မှု အဆင့်များသုံးသပ်ခြင်း	၁၁.၃.၂၀၁၆	ပြေလည်သော အုပ်စု အလယ်အလတ်အုပ်စု မပြေလည်သော အုပ်စု	၈	၁၇	၂၅	ပိုင်ဆိုင်မှုစံနှုန်းများသတ်မှတ်ခြင်း စံနှုန်းများအပေါ်အခြေခံပြီး အဆင့် ၃ ဆင့် တွင်ပါဝင်သော အိမ်ထောင်စုအရေအတွက် ခန့်မှန်းခြင်း၊ အဓိကအသက်မွေးဝမ်းကျောင်း လုပ်ငန်းများ အားမှတ်တမ်းတင်ခြင်း
၄	ကျား-မအခန်းကဏ္ဍ သုံးသပ်ခြင်း	၁၁.၃.၂၀၁၆	အမျိုးသားများ အမျိုးသမီးများ	၈	၁၇	၂၅	အမျိုးသားများ အမျိုးသမီးများတန်းတူအခွင့်အရေးရရှိမှု အခြေအနေများ အားမှတ်တမ်းတင်ခြင်း
၅	ရာသီခွင်ပြဇယား	၁၁.၃.၂၀၁၆	အမျိုးသားများ အမျိုးသမီးများ	၈	၁၇	၂၅	ရာသီဥတု၊ အဓိကအသက်မွေးဝမ်းကြောင်းလုပ်ငန်းများ၊ ကျန်းမာရေး၊ လမ်းပန်းဆက်

						သွယ်ရေးစိုက်ပျိုးရေးရှိမှု ပွဲတော်၊ ဝင်ငွေ ထွက်ငွေ အခြေအနေ	
၆	အဖွဲ့အစည်းဆို င်ရာ အကဲဖြတ်ချ က်နှင့် ပင်ကားချပ်	၁၁.၃.၂၀၁၆	အမျိုးသားများ အမျိုးသမီးများ	၈	၁၇	၂၅	လူထုနှင့်ထိတွေ့ဆ က်ဆံ့ပြီး လူထုအကျိုးစီးပွားအတွ က် ဆောင်ရွက်လျက်ရှိ သော ရွာတွင်းနှင့်ရွာပြင်ပအဖွဲ့ အစည်းများအားဖော်ထု တ် ခြင်းနှင့် ဆက်သွယ်မှုပုံ သဏ္ဍန်ကိုကားချပ်ဖြင့် မှတ် တမ်းတင်ခြင်း
၇	အခက်အခဲများ (ပြဿနာများ)	၁၁.၃.၂၀၁၆	အမျိုးသားများ အမျိုးသမီးများ	၄၀	၅၁	၉၁	အမျိုးသားများ အမျိုးသမီးများနေ့စဉ်လူ နေမှု ဘဝတွင်ကြုံတွေ့နေရ သော အခက်အခဲအတားအ ဆီးများ အားဆွေးနွေးဖော်ထု တ်ချက်
	ပြဿနာသစ်ပ င်	၁၁.၃.၂၀၁၆	အမျိုးသားများ အမျိုးသမီးများ	၅၁	၁၀ ၅	၁၅ ၆	အမျိုးသားများ အမျိုးသမီးများကြုံတွေ့ နေရ သောအခက်အခဲများမှ အဓိကအခက်အခဲတ စ်ခုကို ရွေးချယ်ပြီးသစ်ပင်ပုံကို အခြေခံပြီးအကြောင်းအ ကျိုး ဆက်စပ်ပုံဖော်ခြင်း
၈	နောင် ၅ နှစ်စာ	၁၁.၃.၂၀၁၆	အမျိုးသားများ	၅၁	၁၀	၁၅	အဓိကပြဿနာကိုပြေ

	မျှော်မှန်းချက်		အမျိုးသမီးများ		၅	၆	လည် စေသောအကြောင်းအရ င်း များအားပြေလည်စေမ ည် လုပ်ငန်းများအားဖော်ထု တ်ခြင်း
၉	ဦးစားပေးလုပ်င န်းများ ရွေးချယ်ဆုံးဖြ တ်ခြင်း	၁၁.၃.၂၀၁၆	အမျိုးသားများ အမျိုးသမီးများ	၅၁	၁၀ ၅	၁၅ ၆	ကျေးရွာလူထု၏လိုအ ပ်ချက် ကိုဖော်ထုတ်ထားသော လုပ်ငန်းများအားဦးစာ ပေး အဆင့် နှိုင်းယှဉ် သက်မှတ်

ကော်မတီဝင်များစာရင်း

စဉ်	အမည်	ရာထူး (ကျေးရွာအဆင့်)	ရာထူး (အုပ်စုအဆင့်)	ဆက်သွယ်ရန် ဖုန်းနံပါတ်
1	ဦးစိုးသန်းတင့်	စေတနာ့ဝန်ထမ်း		၀၉၄၂၀၇၂၈၈၄၄
2	ဒေါ်ဌေးမြိုင်	စေတနာ့ဝန်ထမ်း		၀၉၃၁၇၄၀၉၂၈
3	ဦးစန်းလွင်	အကြံပြုဖြေရှင်းရေး ကိုယ်စာလှယ်		၀၉၃၁၇၄၀၉၂၈
4	ဒေါ်မြင့်	အကြံပြုဖြေရှင်းရေး ကိုယ်စာလှယ်		၀၉၃၁၅၄၉၃၇၇
5	ဦးတင်စိုး	ဝယ်ယူရေးဆပ်ကော်မတီ ဥက္ကဋ္ဌ		၀၉၂၅၄၂၂၉၆၄၀
6	ဦးကျော်ထူးဟန်	ဝယ်ယူရေးဆပ်ကော်မတီ မှတ်တမ်းထိန်း		၀၉၄၂၀၇၂၁၄၈၅

7	ဒေါ်ဇင်မာလွင်	ဝယ်ယူရေးဆပ်ကော်မတီ အဖွဲ့ဝင်		၀၉၄၅၂၄၁၃၅၈၉
8	ဦးစိုးနိုင်	စောင့်ကြည့်စစ်ဆေးရေး ဆပ်ကော်မတီ		၀၉၂၅၀၃၈၄၉၅၉
9	ဒေါ်ခင်လှ	စောင့်ကြည့်စစ်ဆေးရေး ဆပ်ကော်မတီ		၀၉၇၈၁၀၇၄၀၇၅
10	ဒေါ်ဝင်းဝင်းခိုင်	စောင့်ကြည့်စစ်ဆေးရေး ဆပ်ကော်မတီ		၀၉၃၆၉၄၄၅၉၄၀
11	ဒေါ်နှောင်းနှောင်းငယ်	လည်ပတ်ရေးနှင့်ထိန်းသိမ်းရေး ဆပ်ကော်မတီ		၀၉၇၉၇၉၅၁၈၇၅
12	ဒေါ်ရီရီသက်	လည်ပတ်ရေးနှင့်ထိန်းသိမ်းရေး ဆပ်ကော်မတီ		၀၉၇၉၉၂၂၀၉၃၀
13	ဦးဇော်နိုင်	လည်ပတ်ရေးနှင့်ထိန်းသိမ်းရေး ဆပ်ကော်မတီ		၀၉၂၅၄၇၅၇၇၅၉
14	ဦးခင်မောင်သိန်း	ကျေးရွာငွေစာရင်းကိုင်		၀၉၄၂၈၂၂၀၄၄၄
15	ဦးသန်းဟန်	ကျေးရွာစီ/ထောက်ကော်မတီ	ဘဏ္ဍာရေး ဆပ်ကော်မတီ ဥက္ကဋ္ဌ	၀၉၇၉၆၇၁၁၆၆၀
16	ဒေါ်အိအိနွယ်	ကျေးရွာစီ/ထောက်ကော်မတီ	ဘဏ္ဍာရေး ဆပ်ကော်မတီ စာရင်းကိုင်	၀၉၄၂၀၀၈၉၄၀

ကျေးရွာကွင်းဆင်းမှတ်တမ်းဓာတ်ပုံများ



ကျေးရွာလူထုကော်မတီရွေးချယ်ပေးရန်တန်းစီနေပုံ



PRA များကိုလူထုအားရွာသူမှ ရှင်းပြနေစဉ်



PRA များကိုလူထုအားရွာသားမှ ရှင်းပြနေစဉ်



PRA များကိုလူထုအားရွာသားမှ ရှင်းပြနေစဉ်



PRA များကိုလူထုအားရွာသူမှ ရှင်းပြနေစဉ်



PRA လုပ်ဆောင်ရန်ရှင်းပြနေစဉ်



ရွာသားများPRA ဆောင်ရွက်နေစဉ်



ရွာသားများPRA ဆောင်ရွက်နေစဉ်



ရွာသားများPRA ဆောင်ရွက်နေစဉ်



ရွာသားများPRA ဆောင်ရွက်နေစဉ်



ရွာသားများPRA ဆောင်ရွက်နေစဉ်



ရွာသားများPRA ဆောင်ရွက်နေစဉ်



ကျေးရွာအုပ်ချုပ်ရေးမှူးမှ အမှာစကားပြောကြားစဉ်



ပထမအကြိမ်ကျေးရွာအစည်းအဝေး



ကျေးရွာအစည်းအဝေး



ကျေးရွာအစည်းအဝေး



ကျေးရွာအစည်းအဝေး



ကျေးရွာလူထုမဲပေးနေစဉ်