

ပြည်ထောင်စုသမ္မတ မြန်မာနိုင်ငံတော်အစိုးရ  
စိုက်ပျိုးရေး၊ မွေးမြူရေးနှင့် ဆည်မြောင်းဝန်ကြီးဌာန  
(ကျေးလက်ဒေသဖွံ့ဖြိုးတိုးတက်ရေးဦးစီးဌာန)

ကန်ပက်လက်မြို့နယ်



လူထုဗဟိုပြုစီမံကိန်း

National Community Driven Development Project  
(NCDDP)



ကျေးရွာဖွံ့ဖြိုးရေးအစီအစဉ်

Village Development Plan (VDP)

ကျင်ဒွေးအုပ်စု၊ ကျောက်ပုံကျင်းကျေးရွာ  
၂၀၁၆ ခုနှစ်

ကန်ပက်လက်မြို့

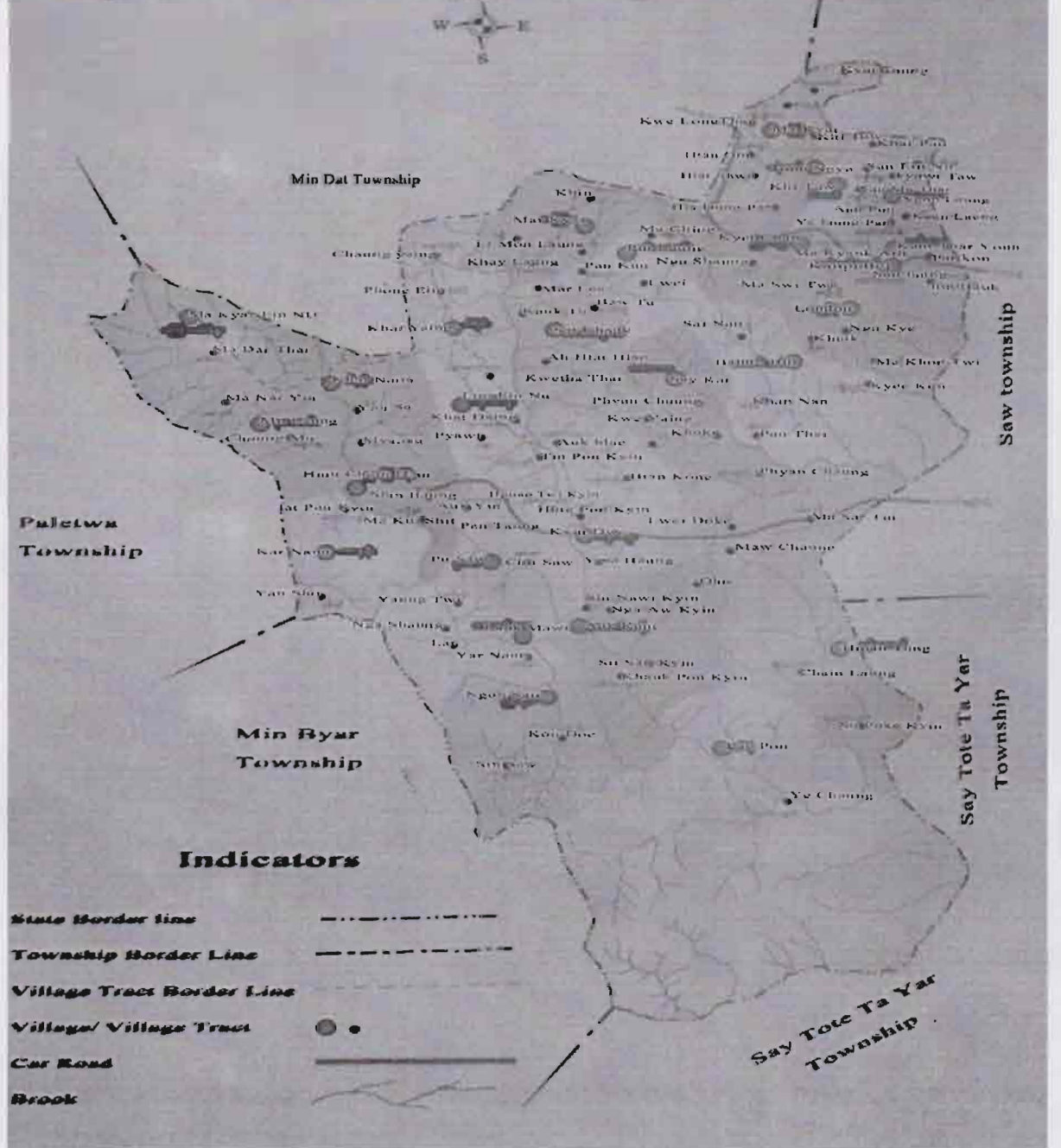


မာတိကာ

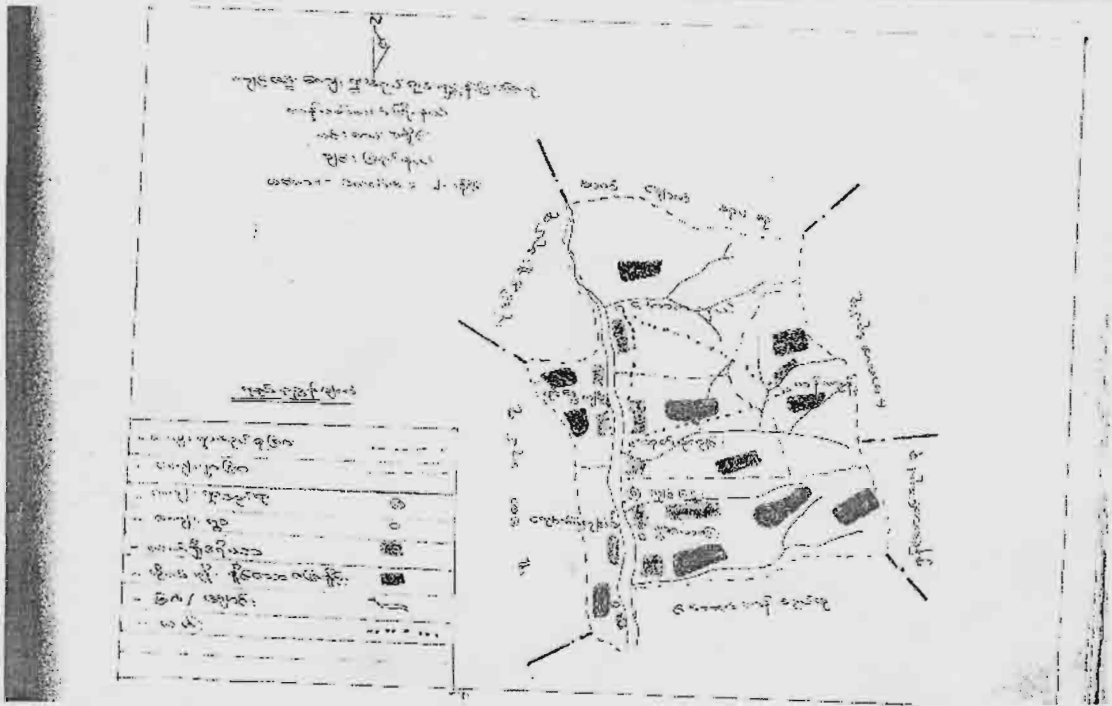
၁။ ကန်ပက်လက်မြို့နယ်မြေပုံ	စာမျက်နှာ(၁ )
၂။ ကျေးရွာမြေပုံ	စာမျက်နှာ(၂ )
၃။ အုပ်စုတွင်ပါဝင်သောကျေးရွာများစာရင်း	စာမျက်နှာ(၂ )
၄။ ကျေးရွာအခြေခံအချက်အလက်များ	စာမျက်နှာ(၃ )
၅။ လူထုပူးပေါင်းပါဝင်သောလူမှုဆန်းစစ်ခြင်းနှင့် အကဲဖြတ်ခြင်းလုပ်ငန်းစဉ်(PSA/PRA)အကျဉ်းချုပ်ဇယား	စာမျက်နှာ(၄ )
၆။ ကျေးရွာဖွံ့ဖြိုးရေးအစီအစဉ်အတွက်အသုံးပြုခဲ့သော PRA toolsများတစ်ခုချင်းစီအတွက် သုံးသပ်ချက်များ	စာမျက်နှာ(၅ )
၇။ ကော်မတီဝင်များရွေးချယ်ခြင်းနှင့်ကျေးရွာဖွံ့ဖြိုးရေးအစီအစဉ်ဆောင်ရွက်မှုမှတ်တမ်းစာတံပုံများ	စာမျက်နှာ(၆ )
၈။ ကော်မတီဝင်များစာရင်း	စာမျက်နှာ(၆ )
၉။ ကျေးရွာအချက်အလက်(ပုံစံ-၁)	စာမျက်နှာ(၇ )
၁၀။ စီမံကိန်းစက်ဝန်းအချိန်ဇယား(ပုံစံ-၂)	စာမျက်နှာ(၈ )
၁၁။ ကျေးရွာဖွံ့ဖြိုးရေးဦးစားပေးအစီအစဉ်(ပုံစံ-၈၃)	စာမျက်နှာ(၉ )
၁၂။ ကျေးရွာအုပ်စုစီမံကိန်းလုပ်ငန်းခွဲများရွေးချယ်ခြင်း (ပုံစံ-၈၄)	စာမျက်နှာ(၁၀)
၁၃။ အစည်းအဝေးတက်ရောက်သူဇယား(ပုံစံ-၈၁၂)	စာမျက်နှာ(၁၁ )
၁၄။ အစည်းအဝေးမှတ်တမ်းများ	စာမျက်နှာ(၁၂ )
၁၅။ ကဏ္ဍအလိုက်ဦးစားပေးဖွံ့ဖြိုးရေးလုပ်ငန်းစဉ်များ	စာမျက်နှာ(၁၃ )
၁၆။ ကျေးရွာဖွံ့ဖြိုးရေးအစီအစဉ်အရည်အသွေးထိန်းချုပ်မှု	စာမျက်နှာ(၁၄ )



# Kanpetlet Township, Village Tract Indicator



၂။ ကျင်ဒွေးအုပ်စုမြေပုံ



၃။ အုပ်စုတွင်ပါဝင်သောကျေးရွာစာရင်း

စဉ်	အုပ်စုအမည်	ကျေးရွာအမည်	အိမ်ခြေ	လူဦးရေ		
				ကျား	မ	ပေါင်း
၁	ကျင်ဒွေး	ကျင်ဒွေး	၂၁၁	၅၄၆	၅၃၁	၁၀၇၇
၂	ကျင်ဒွေး	ကျောက်ပုံကျင်း	၈	၂၄	၂၂	၆၆
၃	ကျင်ဒွေး	ဟုတ်ဖုံကျင်း	၂၃	၅၄	၅၅	၁၀၉
၄	ကျင်ဒွေး	ဖုံးတိုးကျင်း	၂၂	၄၆	၅၅	၁၀၁
၅	ကျင်ဒွေး	ထန်းကုန်း	၂၁	၅၈	၆၃	၁၂၁
၆	ကျင်ဒွေး	အောက်လှယ်	၃၁	၈၆	၁၁၈	၂၀၄





၄။ ကျေးရွာအခြေခံ အချက်အလက်များ

House Name - Kyauk Bo Kyin  
 Village Tract Name - Kyin Dwe

No	Name	Disability		Ethnic	Religion	Family Informant			<15 yr	>15 yr	Primary Member			Head	Assets						Wealth Ranking			
		M/F	Age			M	F	T			M	F	M		F	M	F	M	F	Widow		Tree	Land	Water
1	ကျေးဇူးဝင်း	M	၅၀	ဗမာ	ဗုဒ္ဓ	၂	၂	၂	၂	၂							၂၀၀						၂၀	B
2	ကျေးဇူးဝင်း	M	၅၅	ဗမာ	ဗုဒ္ဓ	၂	၂	၂	၂	၂							၂၀၀						၂၀	B
3	ကျေးဇူးဝင်း	M	၅၃	ဗမာ	ဗုဒ္ဓ	၂	၂	၂	၂	၂							၂၀၀						၂၅	A
4	ကျေးဇူးဝင်း	M	၃၀	ဗမာ	ဗုဒ္ဓ	၂	၂	၂	၂	၂							၂၀၀						၂၀	B
5	ကျေးဇူးဝင်း	M	၅၅	ဗမာ	ဗုဒ္ဓ	၂	၂	၂	၂	၂							၂၀၀						၂၀	B
6	ကျေးဇူးဝင်း	M	၅၅	ဗမာ	ဗုဒ္ဓ	၂	၂	၂	၂	၂							၂၀၀						၂၅	A
7	ကျေးဇူးဝင်း	M	၅၅	ဗမာ	ဗုဒ္ဓ	၂	၂	၂	၂	၂							၂၀၀						၂၅	B
8	ကျေးဇူးဝင်း	M	၅၅	ဗမာ	ဗုဒ္ဓ	၂	၂	၂	၂	၂							၂၀၀						၂၀	B
9	ကျေးဇူးဝင်း	M	၅၅	ဗမာ	ဗုဒ္ဓ	၂	၂	၂	၂	၂							၂၀၀						၂၀	B
10	ကျေးဇူးဝင်း	M	၅၅	ဗမာ	ဗုဒ္ဓ	၂	၂	၂	၂	၂							၂၀၀						၂၀	B
11	ကျေးဇူးဝင်း	M	၅၅	ဗမာ	ဗုဒ္ဓ	၂	၂	၂	၂	၂							၂၀၀						၂၀	B
12	ကျေးဇူးဝင်း	M	၅၅	ဗမာ	ဗုဒ္ဓ	၂	၂	၂	၂	၂							၂၀၀						၂၀	B
13	ကျေးဇူးဝင်း	M	၅၅	ဗမာ	ဗုဒ္ဓ	၂	၂	၂	၂	၂							၂၀၀						၂၀	B
14	ကျေးဇူးဝင်း	M	၅၅	ဗမာ	ဗုဒ္ဓ	၂	၂	၂	၂	၂							၂၀၀						၂၀	B
15	ကျေးဇူးဝင်း	M	၅၅	ဗမာ	ဗုဒ္ဓ	၂	၂	၂	၂	၂							၂၀၀						၂၀	B
16	ကျေးဇူးဝင်း	M	၅၅	ဗမာ	ဗုဒ္ဓ	၂	၂	၂	၂	၂							၂၀၀						၂၀	B
17	ကျေးဇူးဝင်း	M	၅၅	ဗမာ	ဗုဒ္ဓ	၂	၂	၂	၂	၂							၂၀၀						၂၀	B
18	ကျေးဇူးဝင်း	M	၅၅	ဗမာ	ဗုဒ္ဓ	၂	၂	၂	၂	၂							၂၀၀						၂၀	B
19	ကျေးဇူးဝင်း	M	၅၅	ဗမာ	ဗုဒ္ဓ	၂	၂	၂	၂	၂							၂၀၀						၂၀	B
20	ကျေးဇူးဝင်း	M	၅၅	ဗမာ	ဗုဒ္ဓ	၂	၂	၂	၂	၂							၂၀၀						၂၀	B
21	ကျေးဇူးဝင်း	M	၅၅	ဗမာ	ဗုဒ္ဓ	၂	၂	၂	၂	၂							၂၀၀						၂၀	B
22	ကျေးဇူးဝင်း	M	၅၅	ဗမာ	ဗုဒ္ဓ	၂	၂	၂	၂	၂							၂၀၀						၂၀	B
23	ကျေးဇူးဝင်း	M	၅၅	ဗမာ	ဗုဒ္ဓ	၂	၂	၂	၂	၂							၂၀၀						၂၀	B
24	ကျေးဇူးဝင်း	M	၅၅	ဗမာ	ဗုဒ္ဓ	၂	၂	၂	၂	၂							၂၀၀						၂၀	B
25	ကျေးဇူးဝင်း	M	၅၅	ဗမာ	ဗုဒ္ဓ	၂	၂	၂	၂	၂							၂၀၀						၂၀	B
26	ကျေးဇူးဝင်း	M	၅၅	ဗမာ	ဗုဒ္ဓ	၂	၂	၂	၂	၂							၂၀၀						၂၀	B



၅။ လူထုပူးပေါင်းပါဝင်သော လူမှုဆန်းစစ်ခြင်းနှင့် အကဲဖြတ်ခြင်း လုပ်ငန်းစဉ် (PSA/PRA) အကျဉ်းချုပ်

၅။ လူထုပူးပေါင်းပါဝင်သော လူမှုဆန်းစစ်ခြင်းနှင့် အကဲဖြတ်ခြင်း လုပ်ငန်းစဉ် (PSA/PRA)							
စဉ်	အကြောင်းအရာ	ရက်စွဲ	ဦးတည်အုပ်စု	တက်ရောက်သူ			အဓိကဆွေးနွေးချက်များ
				ကျား	မ	ပေါင်း	
၁။	ကျေးရွာသမိုင်း	၁၃.၁.၂၀၁၆	ရွှေခိုနောက်ခိုအမျိုးသား၊ အမျိုးသမီးများ	၃	၂	၅	ကျေးရွာတွင်ဖြစ်ပျက်ခဲ့သောထူးခြား ဖြစ်စဉ်များနှင့် ဖြတ်သန်းလာခဲ့ပုံများ။
၂။	ကျေးရွာလူမှုရေးပြ မြေပုံ	၁၃.၁.၂၀၁၆	ကော်ဖော်ဝင်များအမျိုးသား၊ အမျိုးသမီးများ	၆	၅	၁၁	ကျေးရွာရှိအိမ်အမျိုးအစားများလမ်း များပညာရေး၊ ကျန်းမာရေးလက် လှမ်းမှီမှု၊ မုဆိုးမများပေးသန့်စွမ်း အုပ်စုများ။
၃။	ကျေးရွာသဘာဝ အရင်း အမြစ်ပြုမြေပုံ	၁၃.၁.၂၀၁၆	ကော်ဖော်ဝင်များအမျိုးသားအမျိုး သမီးများ	၆	၅	၁၁	ကျေးရွာ၏အဓိကအသက်မွေးဝမ်း ကျောင်းမြေယာပိုင်ဆိုင်မှု၊ သဘာဝသယံဇာတလက်လှမ်းမှီမှု။
၄။	တစ်နေ့တာလုပ်ငန်း အချိန်ဇယား	၁၃.၁.၂၀၁၆	ကော်ဖော်ဝင်အမျိုးသမီးများအစည်း ဝေးတက်ရောက်သူအမျိုးသမီး လူထုများ	၀	၅	၅	အမျိုးသမီးများ၏တစ်နေ့တာအချိန် အသုံးပြုပုံနှင့်တစ်နေ့တာတွင်း အားလပ်ချိန်။
၅။	တစ်နေ့တာလုပ်ငန်း အချိန်ဇယား	၁၃.၁.၂၀၁၆	ကော်ဖော်ဝင်အမျိုးသားများအစည်း ဝေးတက်ရောက်သူအမျိုးသား လူထုများ	၆	၀	၆	အမျိုးသားများ၏တစ်နေ့တာအချိန်အ သုံးပြုပုံနှင့်တစ်နေ့တာတွင်းအားလပ် ချိန်။
၆။	ရာသီခွင်ပြ ပြကွဲဒီဇို	၁၃.၁.၂၀၁၆	ကော်ဖော်ဝင်များအမျိုးသားများ၊ အမျိုးသမီးများ	၆	၅	၁၁	ထွက်ငွေ၊ စားလတ်နေရေး၊ လုပ်ငန်းအား လပ်ချိန်၊ ကျန်းမာရေးအခြေအနေများ ကိုဖော်ထုတ်ဆွေးနွေးခြင်း။
၇။	အဖွဲ့အစည်း ချိတ်ဆက်ပုံ	၁၃.၁.၂၀၁၆	ကော်ဖော်ဝင်များအမျိုးသားများ၊ အမျိုးသမီးများ	၆	၅	၁၁	ကျေးရွာတွင်ရှိအဖွဲ့အစည်းများနှင့်ပြင် ပအဖွဲ့အစည်းများပည်သို့ ချိတ်ဆက်ပုံ ကိုဖော်ထုတ်ခြင်း။
၈။	ပင်၊ ကူအိမ် ကွန်ယက်	၁၃.၁.၂၀၁၆	ကော်ဖော်ဝင်များအမျိုးသားများ အမျိုးသမီးများ	၆	၅	၁၁	အမျိုးသမီးအမျိုးသားများ၏အခွင့်အ လမ်းများကိုနှိုင်းယှဉ်ဖော်ထုတ်ခြင်း
၉။	လူမှုစီးပွားအဆင့် သတ်မှတ်စံနှုန်း	၁၃.၁.၂၀၁၆	ကော်ဖော်ဝင်များအမျိုးသားများ အမျိုးသမီးများ	၆	၅	၁၁	လူမှုစီးပွားအဆင့် သတ်မှတ်ခြင်းပိုင် ဆိုင်မှုများကိုခွဲခြမ်းစိတ်ဖြာခြင်း။
၁၀။	လူမှုစီးပွားအဆင့် သတ်မှတ်ခြင်း	၁၃.၁.၂၀၁၆	ကော်ဖော်ဝင်များအမျိုးသားများ၊ အမျိုးသမီးများ	၆	၅	၁၁	ကျေးရွာတွင်ရှိ မိသားစုများအား ကျေးရွာလူထုအားလုံးသဘောတူ အဆင့်သတ်မှတ်ခြင်း။
၁၁။	ပြဿနာသစ်ပင်	၁၃.၁.၂၀၁၆	ကော်ဖော်ဝင်များအမျိုးသားများ၊ အမျိုးသမီးများ	၆	၅	၁၁	မိမိကျေးရွာတွင်လက်ရှိကြုံတွေ့နေရ သောအခက်အခဲများဖြစ်ပေါ်စေသော အကြောင်းအရာများနှင့် အကျိုးသက်



၆။ ကျေးရွာဖွံ့ဖြိုးရေးအစီအစဉ်အတွက် အသုံးပြုခဲ့သော PRA Tools များနှင့် တစ်ခုချင်းစီအတွက် သုံးသပ်ချက်များ

(က) ကျေးရွာသမိုင်း ( Village History )

ကျောက်ပုံကျင်းကျေးရွာသမိုင်းအကြောင်း

ခုနှစ်	အကြောင်းအရာ
၁၈၂၆	ဦးအောင်သိန်းမှ ကျောက်ပုံကျင်းကျေးရွာကို စတင်တည်ထောင်ခဲ့ပါသည်။ အူးပူးလူမျိုးနွယ်စုမှသောင်းစိုး အသင်းဝင်တစ်ဦးဖြစ်ပါသည်။ ထိုပုဂ္ဂိုလ်တွင် သား/သမီးများထွန်းကားပြီး ယခုလက်ရှိတွင် မိသားစုဆွေမျိုးများနှင့် စုပေါင်းနေထိုင်ကြပါသည်။ နေထိုင်သူအိမ်ခြေ(၈)အိမ်ရှိပြီး လူဦးရေပေါင်း( ၄၆) ဦးခန့်နေထိုင်ကြပါသည်။ နယ်နိမိတ်မှာ အရှေ့ဘက်တွင်ပန်းတောင်ခင်ကြော၊ အနောက်ဘက်တွင် မုန်းချောင်းနှင့် တောင်ဘက်တွင်အောက်ကန့်နယ်နိမိတ်နှင့် ဆက်စပ်ပြီး မြောက်ဘက်တွင် အပေါ်ကျောက်ပုံကျင်း နယ်နိမိတ် ထိစပ်လျက်ရှိပါသည်။ ကိုးကွယ်ယုံကြည်မှုမှာ ရှေးယခင်ဘိုးစင်ဘောင်ဆက် မိရိုးဖလာနတ်ကို ပူဇော်ပသရာမှ ယခုလက်ရှိတွင် ဗုဒ္ဓဘာသာကို သက်ဝင်ယုံကြည်လျက် ရှိကြပါသည်။ အသက်မွေးဝမ်းကျောင်းအနေဖြင့် အဓိကရွှေ့ပြောင်းတောင်ယာလုပ်ငန်းကို လုပ်ကိုင်ပြီး လယ်ယာထွန်ယက်စိုက်ပျိုးခြင်းဖြင့်လည်း မိမိဝမ်းစာရေးအတွက် လုပ်ကိုင်ကြပါသည်။ ကျေးရွာတွင် သဘာဝဘေးဒဏ် ခိုးလေဝသကြောင့် လယ်ယာစိုက်ကွက်များ ပျက်စီးဆုံးရှုံးမှုများ ရှိပါသည်။
၂၀၁၅	ခုနှစ်တွင် ကိုမန်မန်တိုင်းကြောင့် လယ်ယာအချို့ပျက်စီးပြီး စားဝတ်နေရေး၊ လမ်းပန်းဆက်သွယ်ရေး အခက်အခဲများ ရင်ဆိုင်ကြုံတွေ့ကြရပါသည်။
၂၀၀၀	ခုနှစ်ခန့်တွင် ကျေးရွာစေတနာ့အသင်းဆရာဖြင့် ကလေးများ ပညာရေးစာသင်ကြားနိုင်ရန်အတွက် ရပ်ရွာလူထုမှ ဦးဆောင်ပြီး ဖွင့်လှစ်နိုင်ခဲ့ကြပါသည်။ ကျန်းမာရေးကို ရာသီဥတု ကူးပြောင်းကာလတွင် တုတ်ကွေးငှက်ဖျားတွေ့ကြုံခံစားကြသည်။ နွေ-မိုး အကူးကာလတွင် ပမ်းပျက်၊ ပမ်းလျော့များဖြစ်တတ်ကြပါသည်။
၂၀၁၅	ခုနှစ်တွင် မြို့နယ်ကျေးလက်ဦးစီးဌာနမှ ကျေးရွာတွင်ရေရရှိရန်နှင့် စိုက်ပျိုးရေးအတွက် အသုံးပြုရန် ထောက်ပံ့ကူညီပေးခဲ့သည်။
၂၀၁၆	လမ်းပန်းဆက်သွယ်ရေးအခက်အခဲရှိသဖြင့် အောက်ကန့်ကားလမ်းမှ ရွာတွင်းဆိုင်ကယ်လမ်း ဖောက်လုပ်ရန် အကွာအဝေး(၁)မိုင်ခန့်အတွက် လူထုပဟိုပြုစီမံကိန်းတွင် တင်ပြတောင်းခံကြသည်။

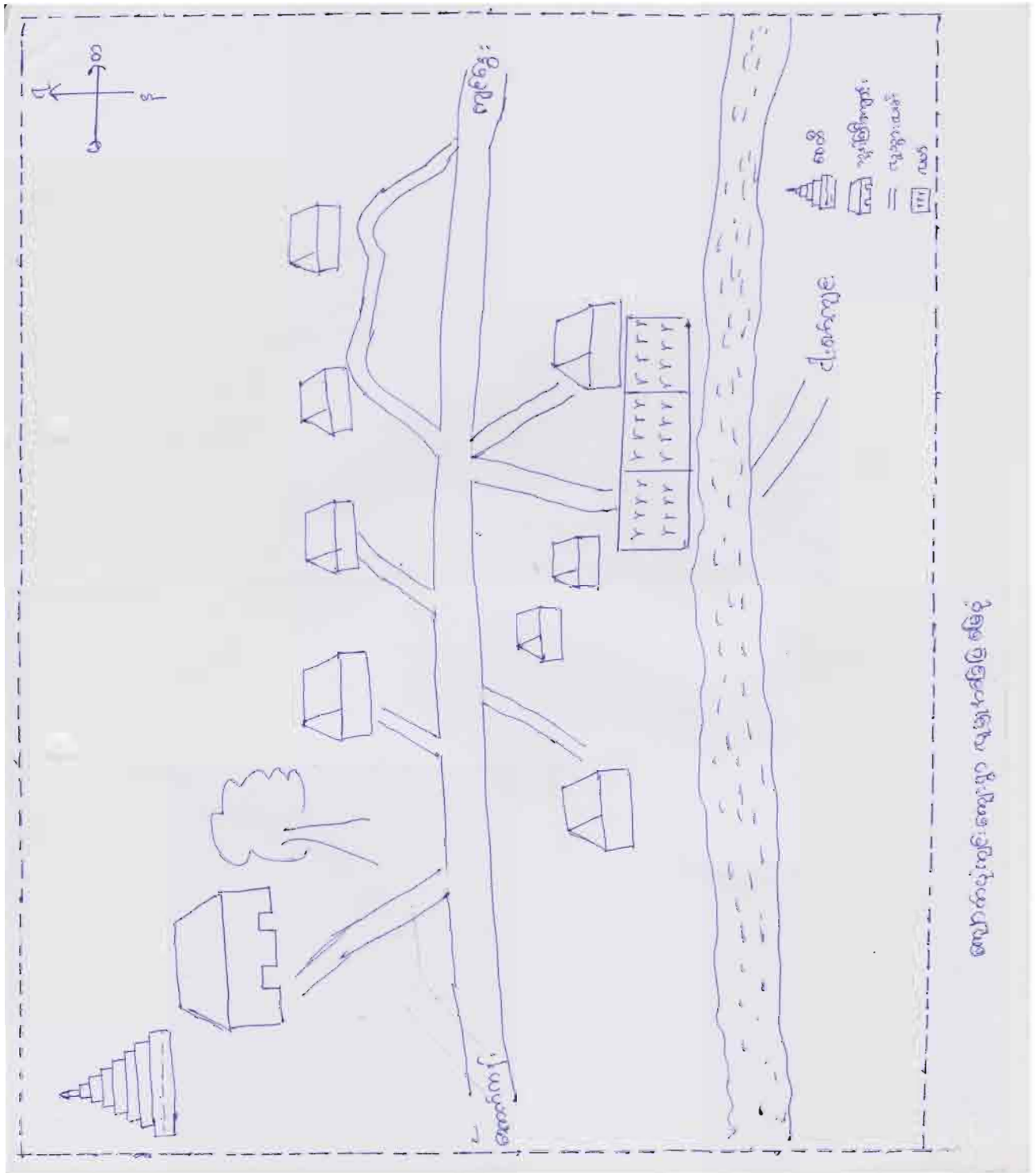
ဆွေးနွေးမေးမြန်းသူ  
ဦးကိုးထန်း  
လူထုစည်းရုံးရေးမှူး

ဆွေးနွေးတင်ပြသူများ  
၁။ ဦးအောင်သိန်း  
၂။ ဦးထွန်းအောင်  
၃။ ဦးနိုင်အောင်

သုံးသပ်ချက်။ ။ကျေးရွာသမိုင်းကို ကောင်းစွာသိရှိပြောပြနိုင်စွမ်းရှိသော လူကြီးများရှိသည်။ ကျေးရွာတွင် သဘာဝဘေးအန္တရာယ်များ ကြုံတွေ့ရသောကြောင့် လမ်းပန်းဆက်သွယ်ရေးခက်ခဲခြင်းနှင့် စားနပ်ရိက္ခာ ပြတ်လတ်ခြင်းများ ကြုံတွေ့ရပါသည်။



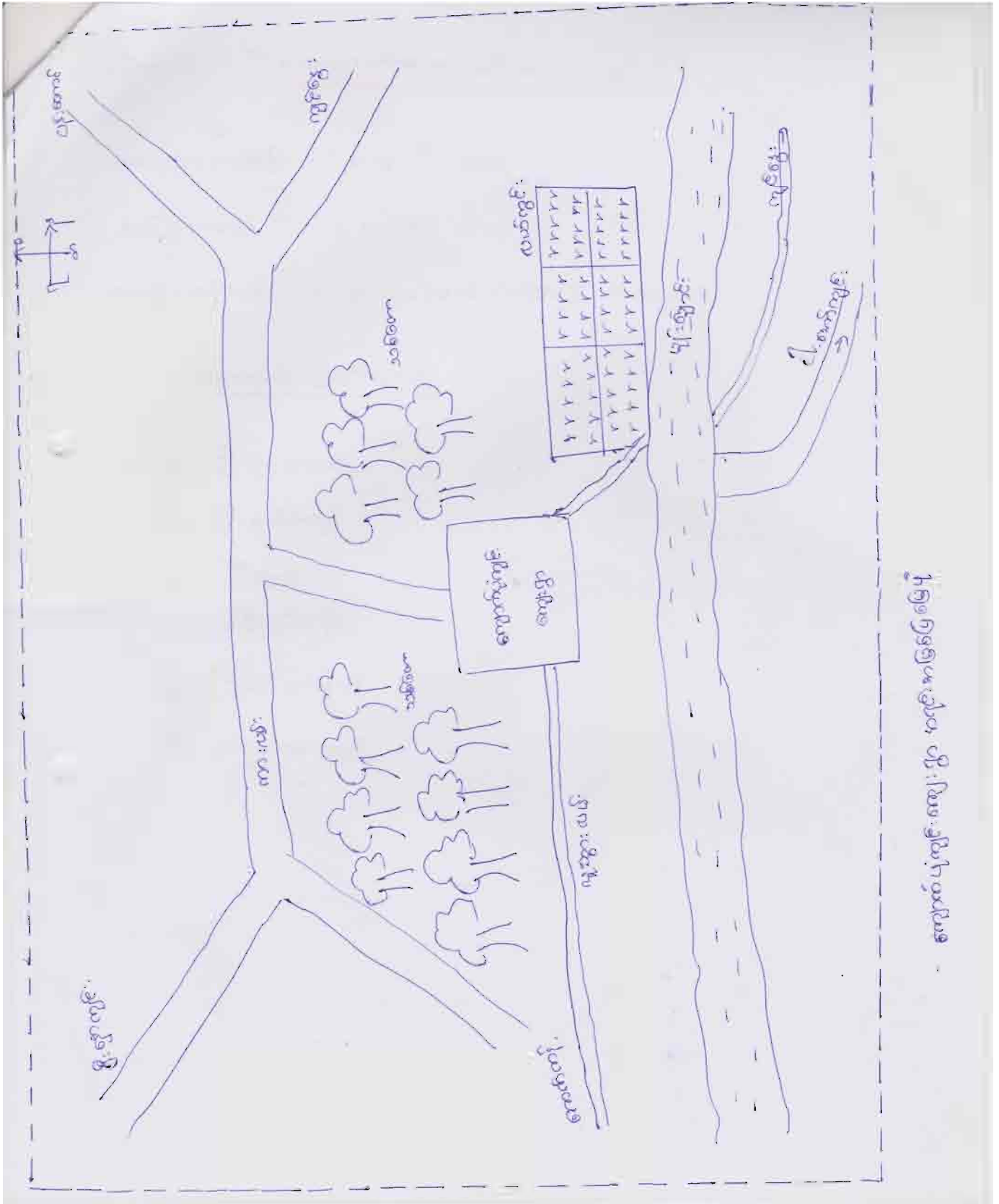
၆။ ( ခ ) ကျေးရွာလူမှုအခြေပြမြေပုံ ( Social Map )



သုံးသပ်ချက်။ ။ ကျေးရွာလူထုနေထိုင်သောနေရာနှင့် ဘုန်းကြီးကျောင်းအလှမ်းဝေးကွာကြောင်းတွေ့ရသည်။ စာသင်ကျောင်းမရှိကြောင်းတွေ့သည်။



၆။ (ဂ) ကျေးရွာသဘာဝ အရင်းအမြစ်ပြမြေပုံ ( Resource Map)




ကျေးရွာသဘာဝ အရင်းအမြစ်ပြမြေပုံ

သုံးသပ်ချက်။ ။ ကျေးရွာ၏ ဝမ်းစာဖူလုံမှုအတွက် လယ်နှင့် တောင်ယာကို အဓိကလုပ်ကိုင်ကြောင်းတွေ့ရသည်။ ရေအရင်းအမြစ်၊ သစ်တောအရင်းအမြစ် ကောင်းမွန်ကြောင်း တွေ့ရသည်။



၆။(ဃ)အမျိုးသမီးတစ်နေ့တာ လုပ်ငန်းအချိန်ဇယား ( Daily Calender)

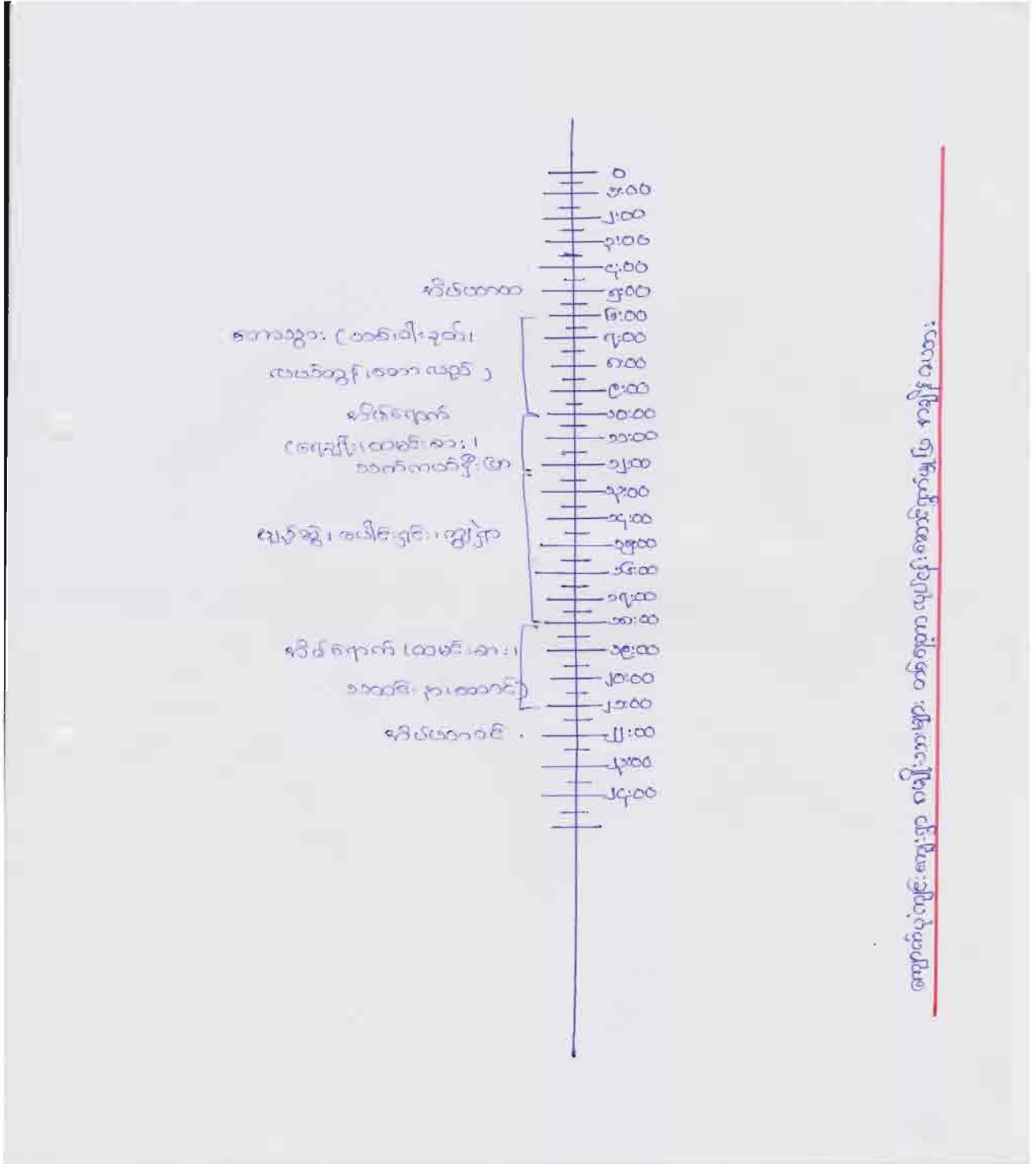


ကျောင်းလုပ်ကျွေးကျောင်းက နေ့လယ်အစာစားရက်က လုပ်ရန်အတွက် နေ့စဉ် အချိန်ဇယား

သုံးသပ်ချက်။ ။အိမ်မှုကိစ္စမှန်သမျှ လုပ်ဆောင်ရသည်အပြင် တောင်ယာလုပ်ငန်းတွင်လည်း ပါဝင်လုပ်ဆောင်ရသည်။ ကျေးရွာဖွံ့ဖြိုးရေးအတွက် အချိန်ပေးရန်လိုအပ်ကြောင်း တွေ့ရသည်။



(င)အမျိုးသားတစ်နေ့တာလုပ်ငန်းအချိန်ဇယား(Daily Calendar)



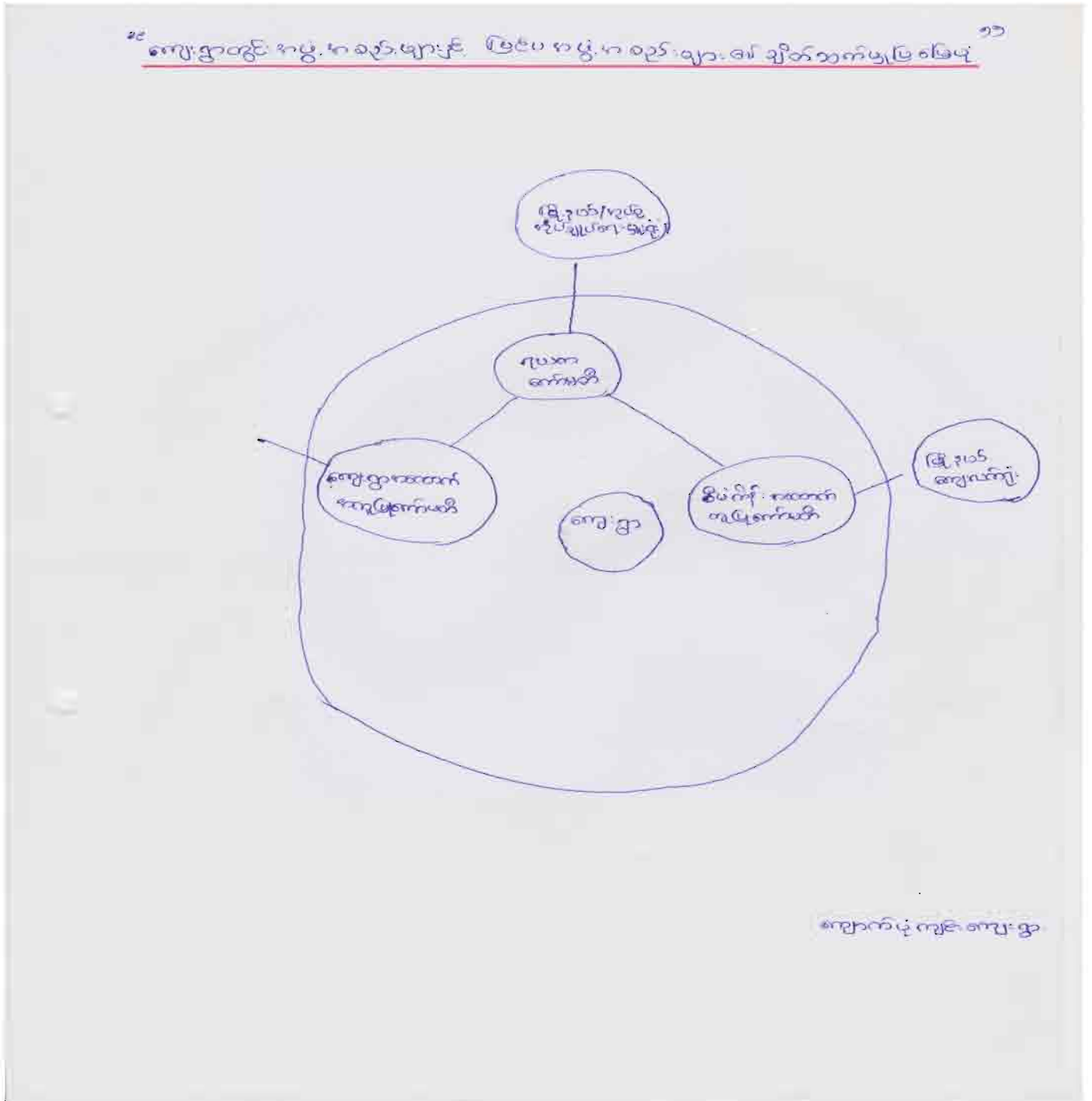
သုံးသပ်ချက်။ အမျိုးသားများသည်အဓိကအလုပ်ကြမ်းနှင့်ဝင်ငွေရလုပ်ငန်းများကိုအဓိကလုပ်ကိုင်ကြကြောင်းတွေ့ရသည်။ကျား၊မရေးရာသဘောတရားများကိုများများသင်တန်းပေးရန်လိုအပ်ကြောင်းတွေ့ရသည်။အမျိုးသားများမှအိမ်မှုတာဝန်များကိုခွဲဝေဆောင်ရွက်ပေးရန်လိုအပ်ကြောင်းတွေ့ရသည်။အမျိုးသမီးများအတွက်ဝင်ငွေရလုပ်ငန်းဖန်တီးပေးရန်လိုအပ်ကြောင်းတွေ့ရသည်။







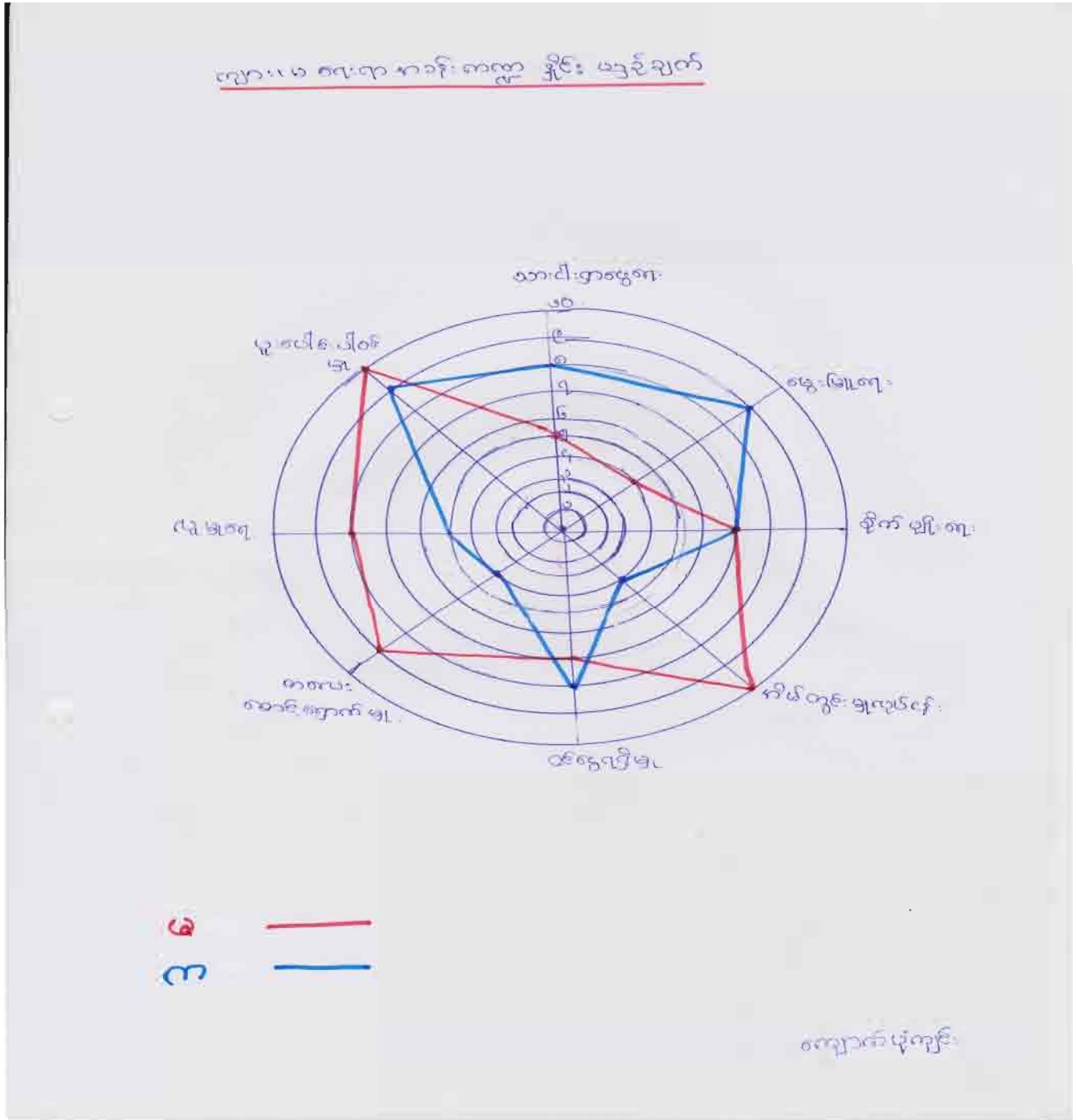
၆။(ဆ) အဖွဲ့အစည်းချိတ်ဆက်ပုံ ( Venn Diagram)



သုံးသပ်ချက်။ ။ကျေးဇူးတောင်း အုပ်ချုပ်ရေးအဖွဲ့ နှင့် လူထုပတ်ဝန်းကျင်စီမံကိန်းအထောက်အကူပြုကော်မတီအဖွဲ့ ရှိကြောင်းတွေ့ရသည်။ မြို့ပေါ်ရှိ သက်ဆိုင်ရာဌာနများနှင့် ချိတ်ဆက်ဆောင်ရွက် ကြောင်းလည်းတွေ့ရပါသည်။



၆။(ဇ) ပင့်ကူအိမ်ကွန်ယက် ( Cob Web)



သုံးသပ်ချက်။ ။ အမျိုးသားနှင့် အမျိုးသမီး လုပ်ငန်းဆောင်ရွက်မှု (၁၀) ချက် ကိုသုံးသပ်ရာတွင် အမျိုးသမီးများ၏ အခွင့်အရေး ရရှိမှု နည်းပါးပြီး အမျိုးသားများက ပိုမိုကြောင်း တွေ့ရသည်။ အိမ်တွင်းမှလုပ်ငန်းများတွင် အမျိုးသမီးများမှ အပြည့်အဝတာဝန် ယူရကြောင်း တွေ့ရသည်။





၆။(ဈ) လူမှုစီးပွားအဆင့် သတ်မှတ်စံနှုန်း (Wealth Ranking Criteria)

အဆင့်	အဆင့်အရပ်	အဆင့်အရပ်	အဆင့်အရပ်	အဆင့်အရပ်
၆	၁	၂	၃	၄
၅	၁၀၀၀၀	၅၀၀၀၀	၅၀၀၀၀	၁၀၀၀၀၀
၄	၁၀၀၀၀	၅၀၀၀၀	၅၀၀၀၀	၁၀၀၀၀၀
၃	၁၀၀၀၀	၅၀၀၀၀	၅၀၀၀၀	၁၀၀၀၀၀
၂	၁၀၀၀၀	၅၀၀၀၀	၅၀၀၀၀	၁၀၀၀၀၀
၁	၁၀၀၀၀	၅၀၀၀၀	၅၀၀၀၀	၁၀၀၀၀၀

သုံးသပ်ချက်။ ။ လူမှုစီးပွား သတ်မှတ်စံနှုန်း ဆွေးနွေးဖော်ထုတ်ရာတွင် ကျေးရွာလူထုမှ အိမ်အမျိုးအစား၊ ဝမ်းစာဖူလုံမှု၊ တစ်နှစ်ဝင်ငွေ၊ မြေကွက်ပိုင်ဆိုင်မှု၊ နွားနောက်ပိုင်ဆိုင်မှု၊ ငွေကြေးပိုင်ဆိုင်မှု တို့ဖြင့် စံနှုန်းသတ်မှတ်ထားကြောင်း တွေ့ရသည်။ A, B, C, D ဟု လူမှုစီးပွားအဆင့်ခွဲထားပြီး အုပ်စုဆွေးနွေးကာ နောက်ဆုံးအတည်ပြုချက်အရ A အဆင့် (၂) အိမ် နှင့် B အဆင့် (၆) အိမ် ရှိကြောင်းတွေ့ရသည်။









၇။ ကော်မတီဝင်များရွေးချယ်ခြင်းနှင့် ကျေးရွာဖွံ့ဖြိုးရေးအစီအစဉ်ဆောင်ရွက်မှုမှတ်တမ်းဇယားပုံများ



၈။ ကော်မတီဝင်များအမည်စာရင်း

စဉ်	အမည်	ကျား/မ	အသက်	လူမျိုးစု	တာဝန်	ပညာအရည်အချင်း
၁	ဦးမောင်ထူး	က	၄၁	အူပူ	စီ/ထောက် ဥက္ကဋ္ဌ	၁၀ တန်း
၂	ဒေါ်ကျင်ဟန်ရီ	မ	၄၈	အူပူ	စီ/ထောက် ဥက္ကဋ္ဌ	၁၀ တန်း
၃	ဦးလှအောင်	က	၃၈	အူပူ	ဝယ်ယူရေး	၁၀ တန်း
၄	ဦးချစ်အောင်	က	၃၈	အူပူ	ဝယ်ယူရေး	၁၀ တန်း
၅	ဒေါ်အေးအေးမြင့်	မ	၃၅	အူပူ	ဝယ်ယူရေး	၁၀ တန်း
၆	ဦးလှသောင်း	က	၅၀	အူပူ	စောင့်ကြည့်ကြီးကြပ်	၄ တန်း
၇	ဒေါ်မုန်းမိမ္မန်	မ	၄၀	အူပူ	စောင့်ကြည့်ကြီးကြပ်	၈ တန်း
၈	ဦးမောင်ချန်	က	၃၁	အူပူ	စောင့်ကြည့်ကြီးကြပ်	၉ တန်း
၉	ဦးထွန်းတင်	က	၄၃	အူပူ	လည်ပတ်ထိန်းသိမ်းရေး	၄ တန်း
၁၀	ဒေါ်တင်ချို	မ	၃၉	အူပူ	လည်ပတ်ထိန်းသိမ်းရေး	၄ တန်း
၁၁	ဒေါ်သိန်းမာန်	မ	၄၀	အူပူ	လည်ပတ်ထိန်းသိမ်းရေး	၉ တန်း
၁၂	ဦးအုန်းမောင်	က	၅၃	အူပူ	အကြံပြုဖြေရှင်း	၁၀ တန်း
၁၃	ဒေါ်သီတာထွန်း	မ	၄၂	အူပူ	အကြံပြုဖြေရှင်း	၉ တန်း
၁၄	ဦးမာန်မနား	က	၅၀	ဒိုင်	စေတနာ့ဝန်ထမ်း	၄ တန်း
၁၅	ဒေါ်စံကွီး	မ	၄၀	ဒိုင်	စေတနာ့ဝန်ထမ်း	၇ တန်း
၁၆	ဦးလှဝင်းအောင်	က	၄၉	အူပူ	ဘဏ္ဍာရေးစာရေး	၈ တန်း



၉။ကျေးရွာ အချက်အလက်(ပုံစံ-၁)

လူထုစည်းရုံးမှုဦးစီးဌာန၊ မိတ်ဆက်ရေးဌာန  
အမှတ်-၃ ၉.၉.၂၀၁၅

လမ်းညွှန်ချက်/ ကျေးရွာတစ်ရွာသို့ ပထမဆုံး ဇိတ်ဆက်ခရီးသွားရောက်သောအခါ လူထုစည်းရုံးရေးမှူးသည် ကျေးရွာခေါင်းဆောင်များအားကျေးရွာအချက်အလက်များကိုပေးပို့ရာမှစ၍တောင်းခံရသည်။ ဤအချက်အလက်များကိုစီမံကိန်းမိတ်ဆက်အစည်းပေးမကိုင်မီတောင်းခံရမည်။ စီမံကိန်းမိတ်ဆက်အစည်းပေးတွင် လူထုစည်းရုံးရေးမှူးသည် ဤအချက်အလက်များအားစစ်ဆေးပြီးမှညွှန်ကြားအောင်မြင်လုပ်ရမည်။ ပြီးနောက်တွင် လူထုစည်းရုံးရေးမှူးမှ သတင်းအချက်အလက်ထံသို့ Tablets မှတစ်ဆင့်ဖြည့်သွင်းရမည်။

ကျေးရွာအုပ်ချုပ်ရေးမှူးအမည် **ဦးခိုင်ဇော်** ကျေးရွာအုပ်ချုပ်ရေးမှူး၏ဖုန်းနံပါတ် **၀၁ - ၉၅၅၀၀၀၀၀** လူထုစည်းရုံးရေးမှူး၏အမည် **ဒေါ်မြရတနာဝင်း**

ပြည်နယ်၊ တိုင်းဒေသကြီး **ချင်း**၊ မြို့နယ် **ကန်လက်**၊ ကျေးရွာအုပ်စု **ကျွဲကြွေး**၊ ကျေးရွာ **ကျောက်ပျံကျွဲ**

က. လူဦးရေ

လူမျိုးစု	အိမ်ထောင်စုအရေအတွက်	ကိုးကွယ်သည့်ဘာသာ	အိမ်ထောင်စုအရေအတွက်
လူမျိုးစု (၁) <b>ခမ္ဘေး</b>	<b>၇</b>	ဘာသာ(၁) <b>ဗုဒ္ဓ</b>	<b>၇</b>
လူမျိုးစု (၂) -----		ဘာသာ(၂) -----	
လူမျိုးစု -----		ဘာသာ -----	

	အမျိုးသား(အရေအတွက်)	အမျိုးသမီး(အရေအတွက်)
လူဦးရေ	<b>၂၄</b>	<b>၂၂</b>
အိမ်ထောင်ဦးစီး	<b>၇</b>	<b>-</b>

( ) လက်လုပ်မီအသုံးပြုနိုင်သည့်အဆောက်အဦများ

စာသင်ကျောင်း	အပတ်ခြံပါ	ကျွန်းမာရေး	အပတ်ခြံပါ	ဘာသာရေးအဆောက်အဦ	အပတ်ခြံပါ
အထက်တန်းကျောင်း	<input type="checkbox"/>	ဆေးရုံ	<input type="checkbox"/>	ဇေယျ	<input checked="" type="checkbox"/>
အလယ်တန်းကျောင်း	<input type="checkbox"/>	ကျန်းမာရေးဌာန	<input type="checkbox"/>	ဘုန်းကြီးကျောင်း	<input checked="" type="checkbox"/>
မူလတန်းကျောင်း	<input type="checkbox"/>	ကျန်းမာရေးဌာနခွဲ	<input type="checkbox"/>	ဗုဒ္ဓဘုရားကျောင်း	<input type="checkbox"/>
ပုဂံကျောင်း	<input type="checkbox"/>	ဆေးပေးခန်း	<input type="checkbox"/>	ခရစ်ယာန်ကျောင်း	<input type="checkbox"/>
အခြား	<input type="checkbox"/>	အခြား	<input type="checkbox"/>	ဇေယျ	<input type="checkbox"/>
				အခြား	<input type="checkbox"/>
မှတ်စုကတ်		မှတ်စုကတ်		မှတ်စုကတ်	

(ဂ) ကျွမ်းကျင်သူများမှတ်တမ်း ၊ ကျေးရွာတွင်နေထိုင်သော သို့မဟုတ် ဘုရားရွာမှလာရောက်သော ကျွမ်းကျင်သူများ

(၁) စာသင်ကျောင်း			(၂) ကျန်းမာရေး			(၃) လက်မှုပညာရှင်		
	ရွာတွင်းနေထိုင်သူ	အခြားရွာမှလာသူ		ရွာတွင်းနေထိုင်သူ	အခြားရွာမှလာသူ		ရွာတွင်းနေထိုင်သူ	အခြားရွာမှလာသူ
မူလတန်းကျောင်းဆရာမ	<input type="checkbox"/>	<input type="checkbox"/>	ဆရာမ	<input type="checkbox"/>	<input type="checkbox"/>	လက်သမား	<input type="checkbox"/>	<input type="checkbox"/>
အထက်တန်းပြဆရာမ	<input type="checkbox"/>	<input type="checkbox"/>	လက်သမား	<input type="checkbox"/>	<input type="checkbox"/>	ပန်းချီ	<input type="checkbox"/>	<input type="checkbox"/>
ဆရာမ			ကျန်းမာရေးမှူး					



# ၉။ကျေးရွာ အချက်အလက်(ပုံစံ-၁)

လူထုပတ်ဝန်းကျင်ထိခိုက်စွန့်ခွာမှု  
အပိုင်း ၃ ၉.၉.၂၀၁၅

အလက်တန်ပြင်ဆင်မှု ဆရာမ	<input type="checkbox"/>	<input type="checkbox"/>	အမျိုးသမီးကျန်း မာရေးဆရာမ	<input type="checkbox"/>	<input type="checkbox"/>	လျှပ်စစ်ဆိုင်ရာ	<input type="checkbox"/>	<input type="checkbox"/>
ပျက်စီးဆုံးရှုံးမှုဆရာမ	<input type="checkbox"/>	<input type="checkbox"/>	အရိသားဖွား	<input type="checkbox"/>	<input checked="" type="checkbox"/>	ရေပိုက်သွယ်သူ	<input type="checkbox"/>	<input type="checkbox"/>
အခြား	<input type="checkbox"/>	<input type="checkbox"/>	ပြည်သူ့ကျန်းမာရေးလုပ်သား (၁)/(၂)	<input type="checkbox"/>	<input type="checkbox"/>	စက်ပြင်ဆရာ	<input type="checkbox"/>	<input type="checkbox"/>
မှတ်ချက်				မှတ်ချက်				မှတ်ချက်

(ဃ) ကျေးရွာသို့ ရောက်ရှိနိုင်သည့်လမ်းအခြေအနေ /ကျေးရွာတစ်ရွာသည် ၎င်း၏ကျေးရွာအုပ်စုနှင့် ဆက်သွယ်ထားသော  
လမ်းအခြေအနေ(အောက်ပါတို့ကိုရိုင်းပါ)

ကျောက်ကြမ်းလမ်း      ရာလမ်း      ကွန်ကရစ်လမ်း      မော်တော်ဆိုင်ကယ်လမ်း  
ကျောက်ခင်းလမ်း      မြေသားလမ်း      လူသွားလမ်း ✓      အခြား \_\_\_\_\_

(င) ကျေးရွာဖွံ့ဖြိုးမှုစီမံချက် ရိုင်းပါ

(၁) လူထုပတ်ဝန်းကျင်ထိခိုက်မှုပမာဏကို ဤကျေးရွာတွင်ကျေးရွာဖွံ့ဖြိုးမှု  
စီမံချက်ရှိခဲ့ပါသလား? ရှိပါသည်/မရှိပါ/မသိပါ

(၂) ရှိခဲ့ပါလျှင် ဤစီမံချက်ကို မည်သည့် ခုနှစ်တွင်ပြင်ဆင်ခဲ့ပါသနည်း? နှစ်-----/မသိပါ

(၃) ဤစီမံချက်ကို ဖြည့်စွက်မှုအတည်ပြုခဲ့ပါသလား? ပြုခဲ့ပါသည်/မပြုခဲ့ပါ /မသိပါ

(စ) ခရီးအကွာအဝေး

(၁) ဤကျေးရွာ၏ပတ်ပတ်ဝန်းကျင်ကျေးရွာအုပ်စု၏ပတ်ပတ်အထိခရီးပိုင်မည်မျှကွာဝေးသနည်း? ပိုင်-----/မသိပါ

(၂) ဤကျေးရွာမှ ၎င်းကျေးရွာအုပ်စု၏ပတ်ပတ်အထိသွားလာရာတွင်ကြာမြင့်သည့်အချိန်  
ခြောက်သွေ့ ရာသီတွင်ကြာချိန် ----- ထော်လာရီး/မော်တော်ဆိုင်ကယ်/ခြေလျှင်/လား/မော်တော်ဘုတ်/  
အခြား ----- စသည်တို့ဖြင့်သွားလျှင်ကြာမြင့်သည့်အချိန်  
ပိုးရာသီတွင်ကြာချိန် ----- ထော်လာရီး/မော်တော်ဆိုင်ကယ်/ခြေလျှင်/လား/မော်တော်ဘုတ်/  
အခြား ----- စသည်တို့ဖြင့်သွားလျှင်ကြာမြင့်သည့်အချိန်

(ဆ) ပတ်ဝန်းကျင်ဆိုင်ရာသဘာဝဘေးအန္တရာယ် -  
ဤကျေးရွာတွင်ကြောက်စိတ်ဖွယ်ရာ သဘာဝဘေးအန္တရာယ်ကျရောက်မှုဖြစ်နိုင်ပါသလား။  
ပျက်စီးမှု  ရှိပါသည်      ရှိလျှင်ပေးပြန် - အရပ်အကျား - ၂၀၀၇-၂၀၀၈  
၂၀၁၅

(ဇ) ကျေးရွာတွင် ခွဲစည်းထားသော အဖွဲ့အစည်းများ  
လူထုပတ်ဝန်းကျင်ထိခိုက်မှုပမာဏကို ဤကျေးရွာတွင် ကျေးရွာဖွံ့ဖြိုးရေးအတွက် အစိုးရ(သို့) ရွာသားများကိုယ်တိုင်(သို့) စီမံကိန်းအင်ဂျင်နီယာ  
ဖွဲ့စည်းထားသည့် အဖွဲ့အစည်းများရှိပါသလား။  
(၂) စီမံကိန်း အဖွဲ့အစည်း မရှိပါ။

ကျေးရွာခေါင်းဆောင်      အမည်      မောင်စိုးစိန်စာအုပ်  
လက်မှတ်      နေ့စွဲ      ၁၁.၁.၂၀၁၆

လူထုစည်းရုံးရေးမှူး      အမည်      ဒေါ်ဇော်စုစာအုပ်  
လက်မှတ်      နေ့စွဲ      ၁၁.၁.၂၀၁၆







၁၀။ကျေးရွာ စီမံကိန်း အချိန်ဇယား(ပုံစံ-၈၂)

လူထုပတ်ပြုစီမံကိန်းစီမံကိန်းလက်ဖွဲ့  
အိုင်းဂျစ် ၂၀၁၅.၂.၂၅

၆. ရာသီဥတုရေးရာကုန်ကျမှု လျှော့ထားအစီအစဉ် ရေးဆွဲခြင်း	၇.၂.၂၀၁၆	၇.၂.၂၀၁၆	၆	၆	၂၇	ကျေးဇူး
၆.၄။မြင်း/ထိန်းအစီအစဉ် ရေးဆွဲခြင်း						
၇. စီမံကိန်းလုပ်ငန်းခွဲ တိုးတက်မှု စောင့်ကြည့် လာစဉ်အစဉ်အစား						
၇.၁။ အစည်းအဝေး ပထမအကြိမ်						
၇.၂။ အစည်းအဝေး ဒုတိယအကြိမ်						
၇.၃။ အစည်းအဝေး တတိယအကြိမ်						
၈. စီမံကိန်းလုပ်ငန်းခွဲ အပြီးသတ်စစ်ဆေးခြင်း အစည်းအဝေး						
၉. လူထုပတ်ပြုရေးဆွဲခြင်းအစည်းအဝေး						



၁၁။ ကျေးရွာဖွံ့ဖြိုးရေး ဦးစားပေး အစီအစဉ် ( ပုံစံ - ၈၃ )

လူထုဝေဟင်္ဂါပြုစီမံကိန်းစီမံကိန်းလက်ဖွဲ့

အပိုင်း-၃ ၂၉.၉.၂၀၁၅

ပုံစံ ၈-၃ ကျေးရွာဖွံ့ဖြိုးရေး ဦးစားပေးအစီအစဉ် (Form PC 3)

လမ်းညွှန် ချက်/အဆင့်(၃)ကျေးရွာဖွံ့ဖြိုးရေးမုန့်ချက်အစည်းအဝေးပြီးဆုံးသောအခါ ကျေးရွာစီမံကိန်း အထောက်အကူပြုကော်မတီသည် လူထုစည်းရုံးရေးများအကူအညီဖြင့် ဤပုံစံကိုပြည့်စုံအောင် ပြည့်သွင်းရမည်။ အားလုံးသောအခက်အခဲအတားအဆီးများ၊ ဖွံ့ဖြိုးမှုဦးစားပေးအစီအစဉ်များလူထုဝေဟင်္ဂါပြုစီမံကိန်း၏ ရန်ပုံငွေအရင်းအမြစ်နှင့် မသက်ဆိုင်သည့် လုပ်ငန်းများအားလုံးကိုဖော်ပြရမည်။

လူထုစည်းရုံးရေးပူး/ဝန်ထမ်း အမည် **ဒေါ်မြစုသာသစ်**  
 နေ့စွဲ **၁၁.၁.၂၀၁၆** စက်ဝန်းအား အမှတ်ခြစ်ပါ (✓)  စက်ဝန်း(၁)   
 စက်ဝန်း(၂)  စက်ဝန်း(၃)  စက်ဝန်း(၄)

ပြည်နယ်/တိုင်း **ချင်းပြည်နယ်** ပြည်နယ် **ကယား** ကျေးရွာအုပ်စု **ကျွန်းဒွဲ** ကျေးရွာ **ကျောက်ပုံကျွန်း**  
 ၈. အခက်အခဲအတားအဆီးများအားဆွေးနွေးခြင်း - ယခုလက်ရှိအခြေအနေတွင်ဤကျေးရွာဖွံ့ဖြိုးတိုးတက်ရေးအတွက် အဓိကအခက်အခဲအတားအဆီးများသည် မည်သည်များဖြစ်ပါသနည်း(အမျိုးသား/သမီး အနည်းဆုံးအခက်အခဲ ၅ ခုစီဖော်ပြပါ)

အမျိုးသား အဖွဲ့မှတင်ပြသောအခက်အခဲအတားအဆီးများ	အမျိုးသမီး အဖွဲ့မှတင်ပြသောအခက်အခဲအတားအဆီးများ
၁ မုန့်ချော့ဒီး ဝံ့ဇာ်း ဘာ်း မစိုဒ်ဒီး	၁ လမ်း ပျံ ဆက်သွယ်ရေး မကောင်း ဝဲဒီး
၂ ကျောက်ပုံကျွန်း မှစောက်ကန် လမ်းမရှိ	၂ မုန့်ချော့ဒီး ဇာ်း ဘာ်း
၃ ခိုက်ပျိုးစေ့ဒီး များ ကာ ကွယ် ဂျာ်းဒီး	၃ မူဇာ်း ကျား
၄ မူဇာ်း ကျား	၄ ခိုက်ပျိုးစေ့ ဒီး မကောင်း များ မရှိဒီး
၅ ဇာ်း ပျိုးစေ့ ဒီး မကောင်း	၅ အေးပေးခင်း မရှိဒီး များ ဒီး

၉. မုန့်ချော့ဒီး ဝံ့ဇာ်း ဘာ်း မစိုဒ်ဒီး ၆ မူဇာ်း ကျား

၈. မျက်စိခြင်း ဤကျေးရွာဖွံ့ဖြိုးတိုးတက်ရေးအတွက်ဆောင်ရွက်လာမည့် (၅)နှစ်အားရှည်ရွယ်၍ဆောင်ရွက်ရန်အတွက် မည်သည့်အရာများသည်အဓိကပျော်ပန်းချက်ဖြစ်သနည်း။

အမျိုးသားအဖွဲ့မှတင်ပြသောပျော်ပန်းချက်များ	အမျိုးသမီးအဖွဲ့မှတင်ပြသောပျော်ပန်းချက်များ
၁ လမ်း ပျံ ဆက် သွယ်ရေး ကောင်း ကာရ်	၁ ကျွန်းဒွဲကျေး များ ကောင်း မွန်လာစေရ်
၂ ပညာ စာတတ်များ ပေါများ လာရ်	၂ ပညာ စာတတ်များ ပေါများ လာစေရ်
၃ ခိုက်ပျိုးစေ့ဒီး များ လူတိုင်း ဂျာ်းဒီး	၃ ခိုက်ပျိုးစေ့ဒီး များ ကျား တိုင်း လုပ် ရန် လာရ်
၄ ဝန်ငွေ များ ကို ပွား လာစေရ်	၄ ဝန်ငွေ များ ကို ပွား လာစေရ် ဒီး
၅ ကျွန်းဒွဲကျေး မကောင်း များ လာစေရ်	၅ လမ်း ပျံ ဆက် သွယ်ရေး များ ကောင်း မွန်လာ စေရ်

၉. ဤကျေးရွာ၏ လာမည့် (၃)နှစ်အတွက် ဦးစားပေး ဖွံ့ဖြိုးတိုးတက်မှု လုပ်ငန်း အစီအစဉ်များအားဖော်ပြပါ။ (လူထုဝေဟင်္ဂါပြုစီမံကိန်း ရန်ငွေအတွက် အဆိုပြုသော အစီအစဉ်များကိုဦးစားပေး အဆင့်အလိုက်ဖော်ပြပြီး ကျန် လူထုဝေဟင်္ဂါပြု စီမံကိန်း ရန်ပုံငွေအရင်းအမြစ်နှင့် မဝတ်သက်သည့်အစီအစဉ်များလည်းဖော်ပြရန်ဖြစ်သည်။)

ကျေးရွာအတွက်ဦးစားပေးဖွံ့ဖြိုးတိုးတက်မှု လုပ်ငန်းစဉ်များ	အဆိုပြုသူ (အမျိုးသားများ/အမျိုးသမီးများ/အမျိုးသား+အမျိုးသမီး)	လူထုဝေဟင်္ဂါပြုစီမံကိန်းအတွက်အဆိုပြုသည့်ဦးစားပေးအဆင့်အလိုက်ဖော်ပြပါ	မုန့်ချော့ဒီး ကျန် ဝန်ငွေ	အကျိုးခံစားခွင့်ရှိသူစုန်း မှန်းခြေ အရေအတွက်
၁ မုန့်ချော့ဒီး ဇာ်း ဘာ်း	၈+၁၂ (၂၀၀၀)	၁	၂၉,၆၀၀,၀၀၀	၄၆



၁၁။ ကျေးရွာဖွံ့ဖြိုးရေး ဦးစားပေး အစီအစဉ် ( ပုံစံ - ၀၃ )

လူထုဝေဖွဲ့ပြုစီမံကိန်း၊ စီမံကိန်းလက်ခွဲ  
အပိုင်း-၃ ၂၉.၉.၂၀၁၅

၂	ကျေးရွာကံပုံကျွန်း နှင့် ကာကကျွန်း အပိုင်ကော့ပင်ကမ်း	က+၁၀	၂	၈,၀၀၀,၀၀၀	၄၆
၃	မူကြိုဝေဖွဲ့ကျွန်း (၃၀ x ၂၅) နှင့်	က+၁၀	၃	၆,၂၀၀,၀၀၀	၄၆
၄	စွေး ချောင်း မတည်ရွေ	က+၁၀	၄		၄၆
၅	ခိုက်ပျိုးရေ မတည်ရွေ	က+၁၀	၅		၄၆
၆					

ဥက္ကဋ္ဌ၊ ကျေးရွာစီမံကိန်းအထောက်အကူပြုကော်မီတီ အဖွဲ့အစည်းသည်။

အမည် ဦး ချစ်အောင် လက်မှတ် [Signature] ရက်စွဲ ၁၁-၁-၂၀၁၆





၁၂။ ကျေးရွာအုပ်စု စီမံကိန်းလုပ်ငန်းခွဲ ရွေးချယ်ခြင်း ( ပုံစံ - ၀၄ )

လူထုပဟိုပြုစီမံကိန်းစီမံကိန်းလက်ဖွဲ့

အပိုင်း-၃ ၉.၉.၂၀၁၅

ပုံစံ PC-၄ ကျေးရွာအုပ်စုစီမံကိန်းလုပ်ငန်းခွဲရွေးချယ်ခြင်းပုံစံ

လမ်းညွှန်ချက်။	ကျေးရွာအုပ်စုစီမံချက်ရေးဆွဲသည့်အစည်းအဝေးတွင်	ကျိပ်စံအားလူထုစည်းရုံးရေးမျိုး	/	လက်ထောက်နည်းပညာမျိုးတို့၏
အကူအညီပြင်ဆင်မှုအဖွဲ့	အဖွဲ့ဝင်များအား	ကျိပ်စံအားလူထုစည်းရုံးရေးမျိုး		CF
အချက်အလက်များကို	MIS သို့ ထည့်သွင်းရမည်။	ကျေးရွာအုပ်စုစီမံချက်ရေးအဖွဲ့		၄
ကျေးရွာစည်းရုံးရေးဖွဲ့စည်းမှု	၂၀၁၅ ခုနှစ်၊ ဇူလိုင်လ ၁၅ ရက်နေ့	ကျေးရွာအုပ်စု		
နေ့စွဲ ၂၀၁၅-၀၁-၂၅		ကျေးရွာအုပ်စု		
ပြည်နယ်/တိုင်း	ပြည်နယ်	ကျေးရွာအုပ်စု		
		ကျေးရွာအုပ်စု		

ကျေးရွာအမည်	ဆောင်ရွက်မည့် လုပ်ငန်းများ	အတိုင်းအတာ	စနစ်/နည်းစနစ်	အဆိုပြုတင်ပြသူ	စီမံကိန်းမှ ထည့်ဝင်မှု	စနစ်/နည်းစနစ်ကျင့်သုံးခြင်း	
						ကျေးရွာမှ ထည့်ဝင်မှု	အခြားထည့်ဝင်မှု (ဖော်ပြပါ) ထည့်ဝင်ငွေ   အမည်/အဖွဲ့
မုတ္တမမြို့နယ်	မုတ္တမမြို့နယ်	(၃၀ x ၂၀)	၈၁ - ၅၄ ၆၀ - ၅၅ ၆၀၅ - ၁၀၅	ဥက္ကဋ္ဌအဖွဲ့ ဥက္ကဋ္ဌအဖွဲ့ ဥက္ကဋ္ဌအဖွဲ့	၅၂၀၀၀၀/-	၁၀၀၀၀၀/-	၂၅၀၀၀၀/-
ကျောက်လှိုင်မြို့နယ်	ကျောက်လှိုင်မြို့နယ်	(၂၀ x ၂၀)	၈၁ - ၅၄ ၆၀ - ၅၅ ၆၀၅ - ၁၀၅	ဥက္ကဋ္ဌအဖွဲ့ ဥက္ကဋ္ဌအဖွဲ့ ဥက္ကဋ္ဌအဖွဲ့	၅၂၀၀၀၀/-	၁၀၀၀၀၀/-	၂၅၀၀၀၀/-
ကျောက်လှိုင်မြို့နယ်	ကျောက်လှိုင်မြို့နယ်	(၂၀ x ၂၀)	၈၁ - ၅၄ ၆၀ - ၅၅ ၆၀၅ - ၁၀၅	ဥက္ကဋ္ဌအဖွဲ့ ဥက္ကဋ္ဌအဖွဲ့ ဥက္ကဋ္ဌအဖွဲ့	၅၂၀၀၀၀/-	၁၀၀၀၀၀/-	၂၅၀၀၀၀/-



၁၂။ ကျေးရွာအုပ်စု စီမံကိန်းလုပ်ငန်းခွဲ ရွေးချယ်ခြင်း ( ပုံစံ - ၀၄ )

လူထုဗဟိုပြုစီမံကိန်းစီမံကိန်းလက်ခွဲ အပိုင်း-၃ ၂၉.၉.၂၀၁၅

--	--	--	--	--	--	--	--	--	--

အကျိုးသား  
 အကျိုးသမီး  
 အကျိုးသားနှင့် အကျိုးသမီး

ရာထူး ကျေးရွာအုပ်စု စီ/ထောက်ကော်မတီ ဥက္ကဋ္ဌ  
 လက်မှတ် *[Signature]*

အမည် ဦးကျွန်းသန်း  
 ရက်စွဲ ၂၀.၁.၂၀၁၆











၁၄။ အစည်းအဝေး မှတ်တမ်း

အွေးကောက်ရေး ချက် (၇၁)။

• ကော်မတီ ဖွဲ့စည်း ပြန် အောင်အောင်၊ ဂျေ. ထု. ညို. အသိဇာ. အွေးကောက်ရေး ပါဝင်သည်။

အွေးကောက်ရေး ချက် (၈၁)။

• ကော်မတီ အား ဖြန့်လုပ် ဖွဲ့စည်း ကာလ ဖြစ်ကြပြီး ကော်မတီများ ဖွဲ့စည်း ပြန်လုပ် ကျင့်ဝတ်များ၊ စာအုပ် ရန်ပုံငွေများ၊ စာအုပ် နှင့် စာအုပ်များကို အသေးစိတ် ဖြန့်လုပ် အွေးကောက်ရေး ပါဝင်သည်။ ထို့နောက် ကော်မတီဝင် တစ်ဦး ချင်း သဘောတူ လက်မှတ်ရေး ဝင် ကြပါသည်။

အွေးကောက်ရေး ချက် (၉၁)။

• ဖွဲ့ ဖြန့်ရေး စိတ်ဓာတ်၊ ကျား၊ မရေးရာ၊ မှူးပေါင်း ပါဝင်မှု၊ ခေါင်းဆောင် မှူး သဘောထားများ အား ဂျေ. ထု. ညို. အွေးကောက်ရေး ဝင်ကြပေးခြင်း။

အွေးကောက်ရေး ချက် (၁၀၁)။

• အစည်းအဝေး အနှစ်ချုပ် ဖြန့်လုပ် အွေးကောက်ရေး ဝင် ဖြစ် နှင့် အစည်းအဝေး ဝင်တက် ကြပါသည်။

၅။ အစည်းအဝေး ဘက်စုံများ အား အကျဉ်း

၂။ မိခင်အား အား ပူးတွဲပါသည်။

မှတ်တမ်း တင်သူ

*Juhtun*

(တစ်ဦးစီး ဝန်ထမ်း)



၁၄။ ကဏ္ဍအလိုက် ဦးစားပေးလုပ်ငန်းစဉ်များ

နောက်ဆက်တွဲ (၉) ကြားနားသောအပိုင်းများအတွက် ဦးစားပေးဖွဲ့ပြီးရေးလုပ်ငန်းစဉ်များ အနှစ်ချုပ်

မူရင်းသည်အား VPSC တွင်ထားရှိရပါမည်။ အခြားဌာနများနှင့် ညှိနှိုင်းရန်အတွက် ဝိတ္တုအေး(TPIC) သို့မဟုတ် မည်။ MIS data အနေဖြင့်သွင်းရန်မလိုအပ်ပါ။

ကျောက်ပုံ ကျွဲ

	Rank	Activity	Priority of	Month / Year	Focal person or group in the village	External support from
Infrastructure	1	ဖုန်းချောင်းကြိုးတံတား	<input checked="" type="checkbox"/> women <input checked="" type="checkbox"/> men			
	2	ကျောက်ပုံကျွဲကောက် ကုန်ဆိုင်ရာအဖွဲ့	<input checked="" type="checkbox"/> women <input checked="" type="checkbox"/> men			
	3	မူကြိုချောင်း	<input checked="" type="checkbox"/> women <input checked="" type="checkbox"/> men			
	4	အဖွဲ့အစည်း	<input type="checkbox"/> women <input type="checkbox"/> men			
	5		<input type="checkbox"/> women <input type="checkbox"/> men			
Livelihood / Agriculture	1	မွေးမြူရေးမတူညီမှု	<input checked="" type="checkbox"/> women <input checked="" type="checkbox"/> men			
	2	မြို့ကန်ကြီးရေးမတူညီမှု	<input checked="" type="checkbox"/> women <input checked="" type="checkbox"/> men			
	3		<input type="checkbox"/> women <input type="checkbox"/> men			
	4		<input type="checkbox"/> women <input type="checkbox"/> men			
	5		<input type="checkbox"/> women <input type="checkbox"/> men			
Health and Nutrition	1		<input type="checkbox"/> women <input type="checkbox"/> men			
	2		<input type="checkbox"/> women <input type="checkbox"/> men			
	3		<input type="checkbox"/> women <input type="checkbox"/> men			
	4		<input type="checkbox"/> women <input type="checkbox"/> men			
	5		<input type="checkbox"/> women <input type="checkbox"/> men			
Education	1		<input type="checkbox"/> women <input type="checkbox"/> men			
	2		<input type="checkbox"/> women <input type="checkbox"/> men			
	3		<input type="checkbox"/> women <input type="checkbox"/> men			
	4		<input type="checkbox"/> women <input type="checkbox"/> men			
	5		<input type="checkbox"/> women <input type="checkbox"/> men			
Other	1		<input type="checkbox"/> women <input type="checkbox"/> men			
	2		<input type="checkbox"/> women <input type="checkbox"/> men			
	3		<input type="checkbox"/> women <input type="checkbox"/> men			
	4		<input type="checkbox"/> women <input type="checkbox"/> men			
	5		<input type="checkbox"/> women <input type="checkbox"/> men			



# ၁၄။ ကျေးရွာဖွံ့ဖြိုးရေး စီမံချက် အရည်အသွေး ထိန်းချုပ်မှု ( Checklist for VDP )

## VDP အရည်အသွေးထိန်းချုပ်မှု

ထိန်းချုပ်သူ-	ရက်စွဲ-	ရွာ-	VDP ရက်စွဲ-
		မြို့နယ်-	ကျေးရွာအုပ်စု-

(က) ခြုံငုံခြင်း (မြို့နယ်အဆင့်)- PC 8 ၏ Data အရ မှန်ကန်မှုရှိကြောင်းစစ်ပါ။

(ခ) အသေးစိတ် စစ်ဆေးခြင်း- တစ်မြို့နယ်တွင် ၁၀ ရွာ မှ ၂၀ ရွာ ကျေးရွာအုပ်စု(VDPs)များကို အရည်အသွေးစစ်ဆေးရန်ရွေးပါ။ တစ်မြို့နယ်တွင် ကျေးရွာ ၂၀ ထက်ကျော်လျှင် ကျပ်စားနမူနာရွေးပါ။

(၁) VDP စာရွက်စာတမ်းပြီးဆုံးမှုကို စစ်ဆေးပါ။ (OM အရ)

- မျက်နှာဖုံး (အဖုံး)
- မာတိကာ
- ကျေးရွာအခြေခံ Data
- PSA အကျဉ်းချုပ်နှင့် PRA လုပ်ငန်းစဉ်
- အမျိုးသား/အမျိုးသမီးအဖွဲ့များ၏ အခက်အခဲများ
- ကျေးရွာမျှော်မှန်းချက် (ဆွေးနွေးချက်ရလဒ်)
- အမျိုးသား/အမျိုးသမီးအဖွဲ့များသဘောတူထားသည့် နောင်လေးနှစ်အတွက် ဦးစားပေးလုပ်ငန်းများစာရင်း (အခြေခံအဆောက်အအုံ၊ အသက်မွေးမှု၊ ပညာရေး၊ လူမှုရေးထိန်းသိမ်းမှု...)

နောက်ဆက်တွဲများ-

- လူမှုရေးအကဲဖြတ်မှု စာရွက်စာတမ်းခါတ်ပုံနှင့် PRA လုပ်ငန်းစဉ် (ဖြစ်နိုင်လျှင်) မြေပုံများ ပါရမည်။ စည်းစိမ်ပိုင်ဆိုင်မှုအဆင့်၊ venn ပုံ...
- ကျေးရွာစီမံကိန်းရေးဆွဲရေးအစည်းအဝေးမိတ္တူ
- ကျေးရွာ၏အချက်အလက် (PC 1 ပုံစံ)
- ကျေးရွာမျှော်မှန်းချက်

(၂) လူမှုရေးအကဲဖြတ်မှုအရည်အသွေးနှင့် VDP စစ်ဆေးပါ။

- VDP တွင်ပါဝင်သောဦးရေ (အမျိုးသား/အမျိုးသမီး)-
- လူမှုရေးအကဲဖြတ်မှုအရည်အသွေးနှင့် VDP အတွက် ရက်ပေါင်း-
- PRA ပစ္စည်းများ အသုံးပြုသည့် အရေအတွက်-
- ပါဝင်သောဦးရေနှင့် လုပ်ငန်းများ မှတ်တမ်းတင်ခြင်း (အစည်းအဝေးမှတ်တမ်း၊ အဖွဲ့ခါတ်ပုံ၊ တိုင်းရင်းသားအနည်းစုနှင့် ထိခိုက်လွယ်သော အဖွဲ့များ)
  - အလွန်ကောင်း
  - ကောင်း





၁၄။ ကျေးရွာဖွံ့ဖြိုးရေး စီမံချက် အရည်အသွေး ထိန်းချုပ်မှု ( Checklist for VDP )

▪ ညံ့

- လုပ်ငန်းများ မှတ်တမ်းတင်ခြင်းနှင့် အမျိုးသမီးအဖွဲ့အစည်းအဝေး၏ရလဒ် အားခွဲခြားပေးထားသလား။
  - ရှိ
  - မရှိ
- စီမံကိန်းအရေအတွက် (အမျိုးသား/အမျိုးသမီးရွေးချယ်မှုအရေအတွက်)-
- PRAနှင့်သက်ဆိုင်သောအခြား စီမံကိန်းအရေအတွက် (အမျိုးသား/အမျိုးသမီးရွေးချယ်မှုအရေအတွက်)-