


ပြည်ထောင်စုသမ္မတမြန်မာနိုင်ငံတော် အစိုးရ  
စိုက်ပျိုးရေး၊ မွေးမြူရေး နှင့် ဆည်မြောင်းဝန်ကြီးဌာန  
ကျေးလက်ဒေသဖွံ့ဖြိုးတိုးတက်ရေး ဦးစီးဌာန  
ထန်းတပင်မြို့နယ်၊ ရန်ကုန်တိုင်း



လူထုဗဟိုပြုစီမံကိန်း

National Community Driven Development Project

(NCDDP)



ကျေးရွာဖွံ့ဖြိုးရေးအစီအစဉ်  
Village Development Plan (VDP)  
ဇိုးမောက်စု ကျေးရွာ

။လူထုမှူးပေါင်းပါဝင်သောလူမှုဆန်းစစ်ခြင်းနှင့်အကဲဖြတ်ခြင်းလုပ်ငန်းစဉ်များ  
(PRA/PSA)အကျဉ်းချုပ်

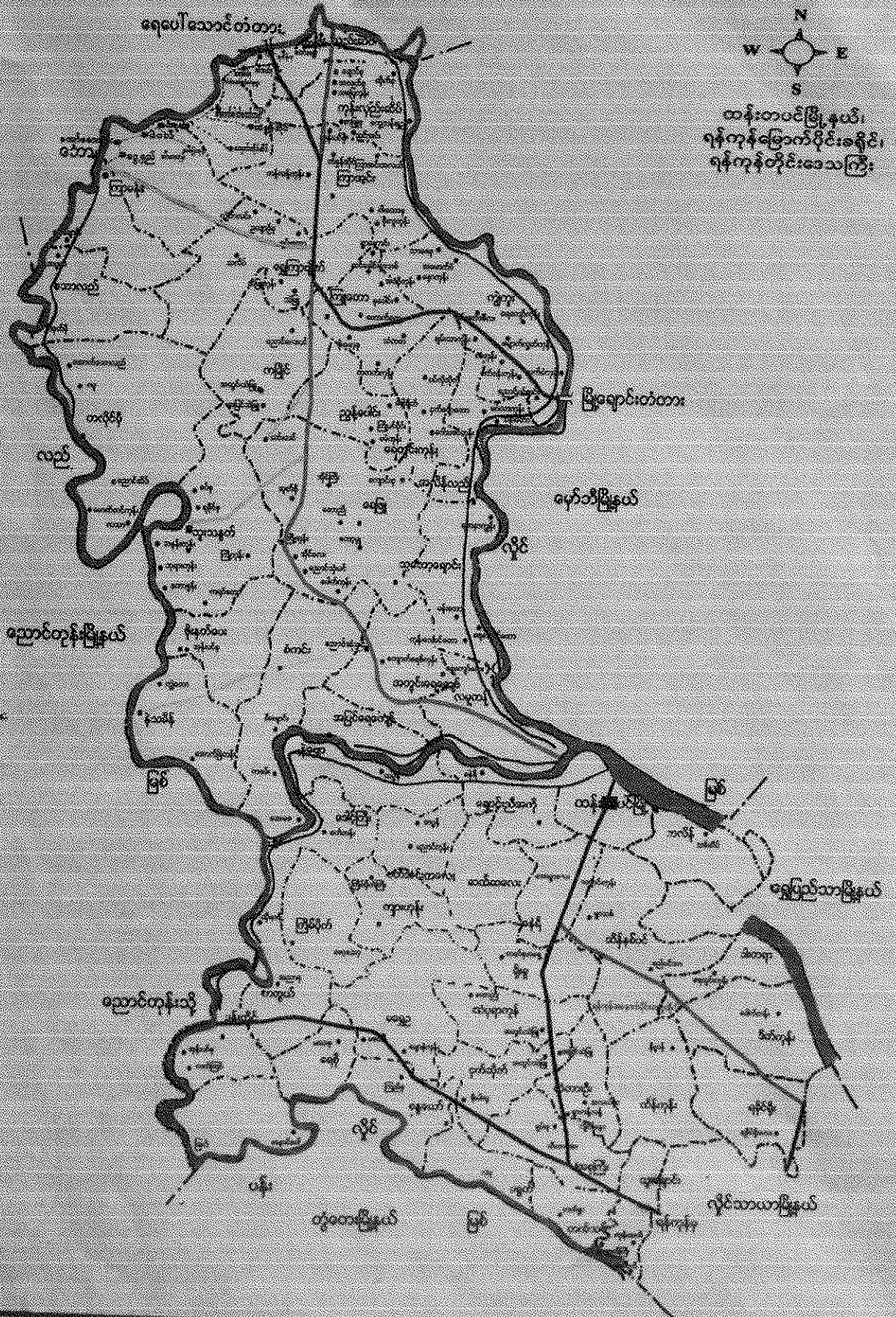
မြို့မောက်ရွေးကွေးစွာ ၂၇/၂၅/၂၀၂၃

စဉ်	အကြောင်းအရာ	ရာက်ဖွဲ့	ဦးတည်အုပ်စု	ထက်ရောက်သူ			အဓိကရွေးကွေးချက်များ
				ကျား	မ	ပေါင်း	
၁။	ကျေးရွာလူမှုရေးမြေမြေပုံ/သယံဇာတမြေမြေပုံ (Social Map/ Resource Map)	၄.၁.၂၀၁၆	ရပ်မိရပ်ဖဲကော်မတီများ	၁၀	၆	၁၆	ကျေးရွာ၏ လက်ရှိလူမှုရေး၊ သဘာဝသယံဇာတများ၊ ကျေးရွာတွင်းရှိ အခြေခံလူမှုအဆောက်အဦးများ။
၂။	ကျေးရွာစီးပွားရေး အဆင့် သတ်မှတ်ခြင်း (Wealth Ranking)		ကျေးရွာရှိလူထုစားအလှူပေါင်းစုံ				ကျေးရွာတွင် နေထိုင်လျက်ရှိသော လူထုစားအား အဆင့်အတန်း၊ ၎င်းတို့၏ ဝိုင်ဆိုင်မှုအခြေအနေများ။
၃။	ရာသီဇာန်ပြက္ခဒိန် (Seasonal Calendar)	၄.၁.၂၀၁၆	ကော်မတီဝင်များအမျိုးသမီးအုပ်စု၊ အမျိုးသားအုပ်စု	၁၀	၆	၁၆	ရာသီဥတု၊ စိုက်ပျိုးသီးနှံ၊ နေပူအခြေအနေ၊ ပွဲတော်များ၊ အဓိကအသက်မွေးဝမ်းကြောင်း။
၄။	ကျေးရွာရှိ အဖွဲ့အစည်းများနှင့် ရှိတ်ဆတ် မှုပြပုံ (Venn Diagram)	၄.၁.၂၀၁၆	ကျေးရွာအုပ်စုပုံစံရေးအဖွဲ့	၁၀	၆	၁၆	ကျေးရွာလူထုအား ၎င်းတို့၏ ရွာအတွင်းရှိ အဓိကအုပ်စုများ၊ အဖွဲ့အစည်းများ၊ ရှိနေမှုကိုသိရှိရန်နှင့် ဆက်စပ်နေမှုကို သိရှိရန်အကြောင်းအရင်းများ။
၅။	ပင်ကုအိမ်ကွန်ယက်ပုံနှင့်ယဉ်ခြင်း (Spider Web)	၅.၁.၂၀၁၆	အမျိုးသားများအမျိုးသမီးများ	၁၀	၆	၁၆	ကျေးရွာတွင် ကြုံတွေ့ခဲ့ဖူးသော သဘာဝဘေးအန္တရာယ်များနှင့် ဖြေရှင်းခဲ့ပုံများ၊ လူထုမှမိမိတို့ အင်အားဖြင့် လုပ်ဆောင်ခဲ့သော ကျေးရွာဖွံ့ဖြိုးရေးများ။
၆။	ကျေးရွာသမိုင်းကြောင်း (Village Historical)	၅.၁.၂၀၁၆	ကျေးရွာရပ်မိရပ်ဖဲကျေးရွာစီတောက်အဖွဲ့	၁၀	၆	၁၆	ကျေးရွာ၏ အမူနိတကာယလုံအပ်ချက်များ အရက်အခဲများကိုသိရှိရန်။
၇။	မြေညီအသစ် (Problem Tree)	၅.၁.၂၀၁၆	ကော်မတီဝင်များရွာကော်မတီဝင်များ	၁၀	၆	၁၆	ကျေးရွာလူထုကိုယ်တိုင်၎င်းတို့၏အခက်ခဲများကိုသိရှိရန်၊ မျှော်မှန်းချက်ထားရှိရန်။
၈။	အမျိုးသမီးများအမျိုးသားများ၏အခက်ခဲများနှင့်မျှော်မှန်းချက်များ		ကျေးရွာရပ်မိရပ်ဖဲကျေးရွာစီတောက်အဖွဲ့				
၉။	ကျေးရွာဖွံ့ဖြိုးရေးဦးစားပေးအစီစဉ်များ		ကျေးရွာရပ်မိရပ်ဖဲကျေးရွာစီတောက်အဖွဲ့				စီမံကိန်းလမ်းညွှန်စာအုပ်ပါအတိုင်းစံနှုန်းထားဦးစားပေးရွေးချယ်ရန်။

မာတိကာ

- ၁။ မြို့နယ်မြေပုံ
- ၂။ ကျေးရွာအချက်အလက်(ပုံစံ-စ၁)
- ၃။ ကျေးရွာသမိုင်းကြောင်း
- ၄။ ကျေးရွာသမိုင်းအကြောင်းအပေါ်သုံးသပ်ချက်
- ၅။ ကျေးရွာလူမှုရေးပြင်ပ
- ၆။ ကျေးရွာလူမှုရေးပြင်ပအပေါ်သုံးသပ်ချက်
- ၇။ အဖွဲ့အစည်းချိတ်ဆက်ပြင်ပ
- ၈။ အဖွဲ့အစည်းချိတ်ဆက်ပြင်ပအပေါ်သုံးသပ်ချက်
- ၉။ အင်အားကြောင်းချိတ်ဆက်မှုပုံများ
- ၁၀။ အင်အားကြောင်းချိတ်ဆက်မှုပုံအပေါ်သုံးသပ်ချက်
- ၁၁။ ယဉ်ကျေးမှုအခြေ
- ၁၂။ ယဉ်ကျေးမှုအခြေအပေါ်သုံးသပ်ချက်
- ၁၃။ ရာသီဥတုပြုပြင်မှု
- ၁၄။ ရာသီဥတုပြုပြင်မှုအပေါ်သုံးသပ်ချက်
- ၁၅။ ဆင်းရဲနွမ်းသာအဆင့်ခွဲခြားသတ်မှတ်ခြင်း
- ၁၆။ ထိခိုက်လွယ်သောအုပ်စုကိုသုံးသပ်ခြင်း။
- ၁၇။ ကျေးရွာဖွံ့ဖြိုးရေးဦးစားပေးအစီအစဉ် (ပုံစံ-စ ၃)
- ၁၈။ အစည်းအဝေးနတ်တမ်း
- ၁၉။ အစည်းအဝေးတက်ရောက်သူပျူစစ်စာရင်း
- ၂၀။ ကျေးရွာအုပ်စုဖွံ့ဖြိုးရေးစီမံကိန်းများရေးသားခြင်းပုံစံ (ပုံစံ-စ ၄)
- ၂၁။ ကော်မတီဝင်များစာရင်း
- ၂၂။ နတ်တမ်းဆက်ပုံများ

မွေးမြူရေး၊ ရေလုပ်ငန်းနှင့် ကျေးလက်ဒေသဖွံ့ဖြိုးရေးဝန်ကြီးဌာန  
 ထန်းတပင်မြို့နယ် ကျေးလက်အခြေပြမြေပုံ



စီမံကိန်းအကြောင်းဆွေးနွေးခြင်း




ရွာသားများမှ ပူးပေါင်းဆောင်ရွက်နေပုံ





உயர்த்தி



உயர்த்தி

← குழி

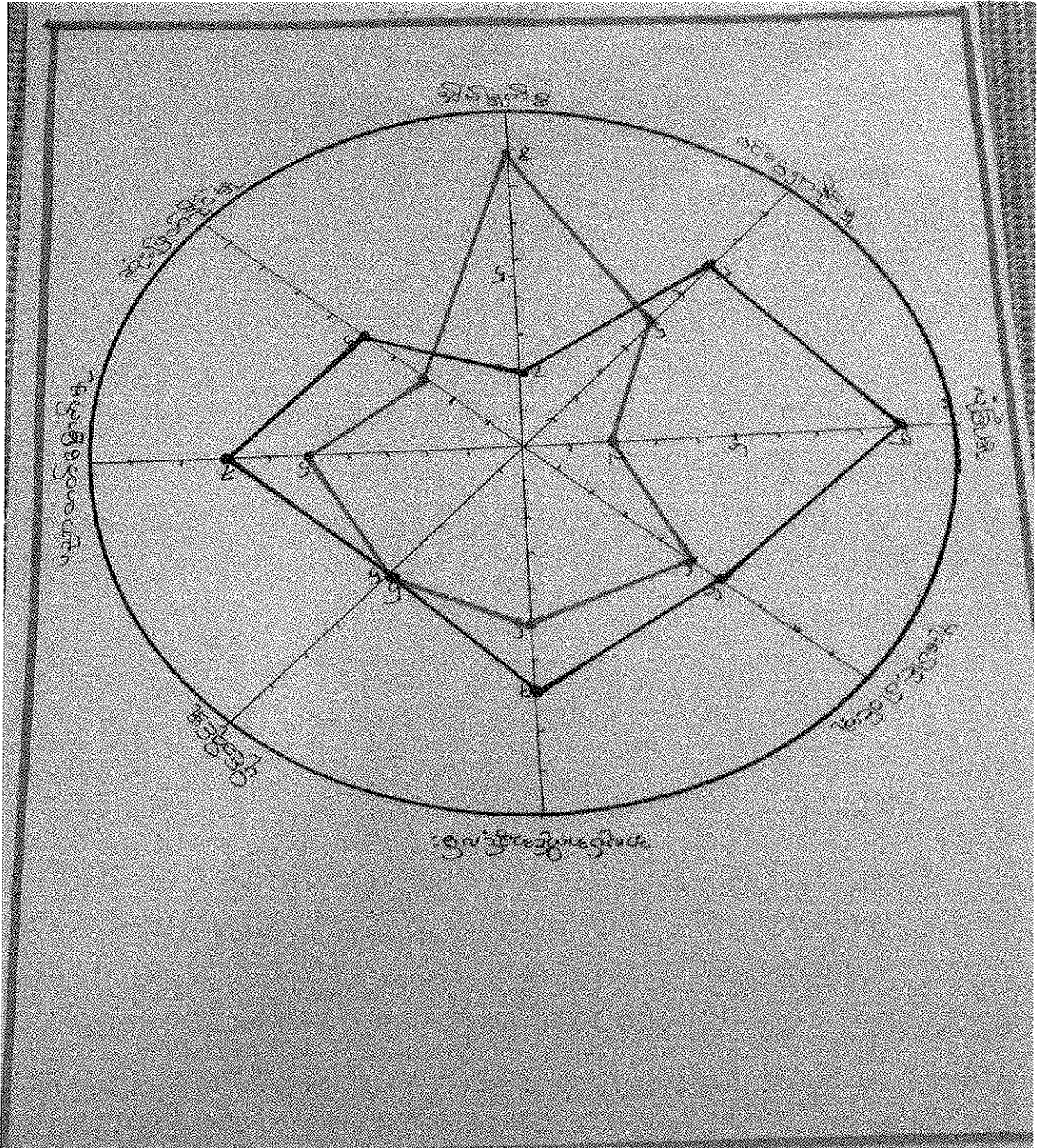
- 1
- 2
- 3
- 4
- 5
- 6
- 7
- 8
- 9
- 10

- 1
- 2
- 3
- 4
- 5
- 6
- 7
- 8
- 9
- 10

- 1
- 2
- 3
- 4
- 5
- 6
- 7
- 8
- 9
- 10

# ကျား/မရေးရာ ချိတ်ဆက်မှုပြမြေပုံ

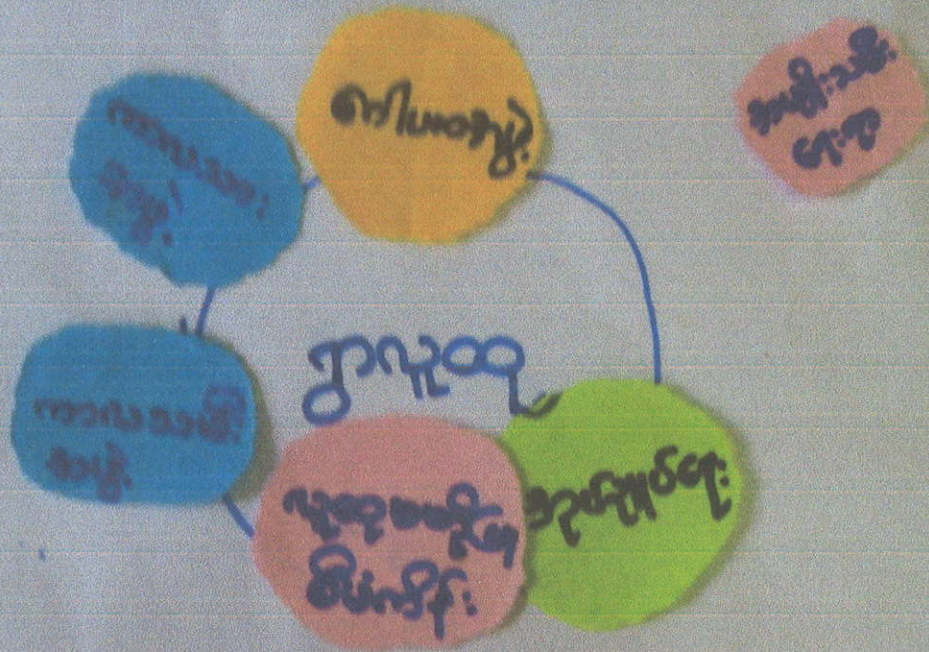
မြို့နယ်            ထန်းတပင်  
အုပ်စု            ကျူတော  
ကျေးရွာ        ဖိုးမောက်စု



ကျေးရွာအဖွဲ့အစည်းချိတ်ဆက်မှုပြမြေပုံ

စိုးစောဇော် - ကျေးရွာ

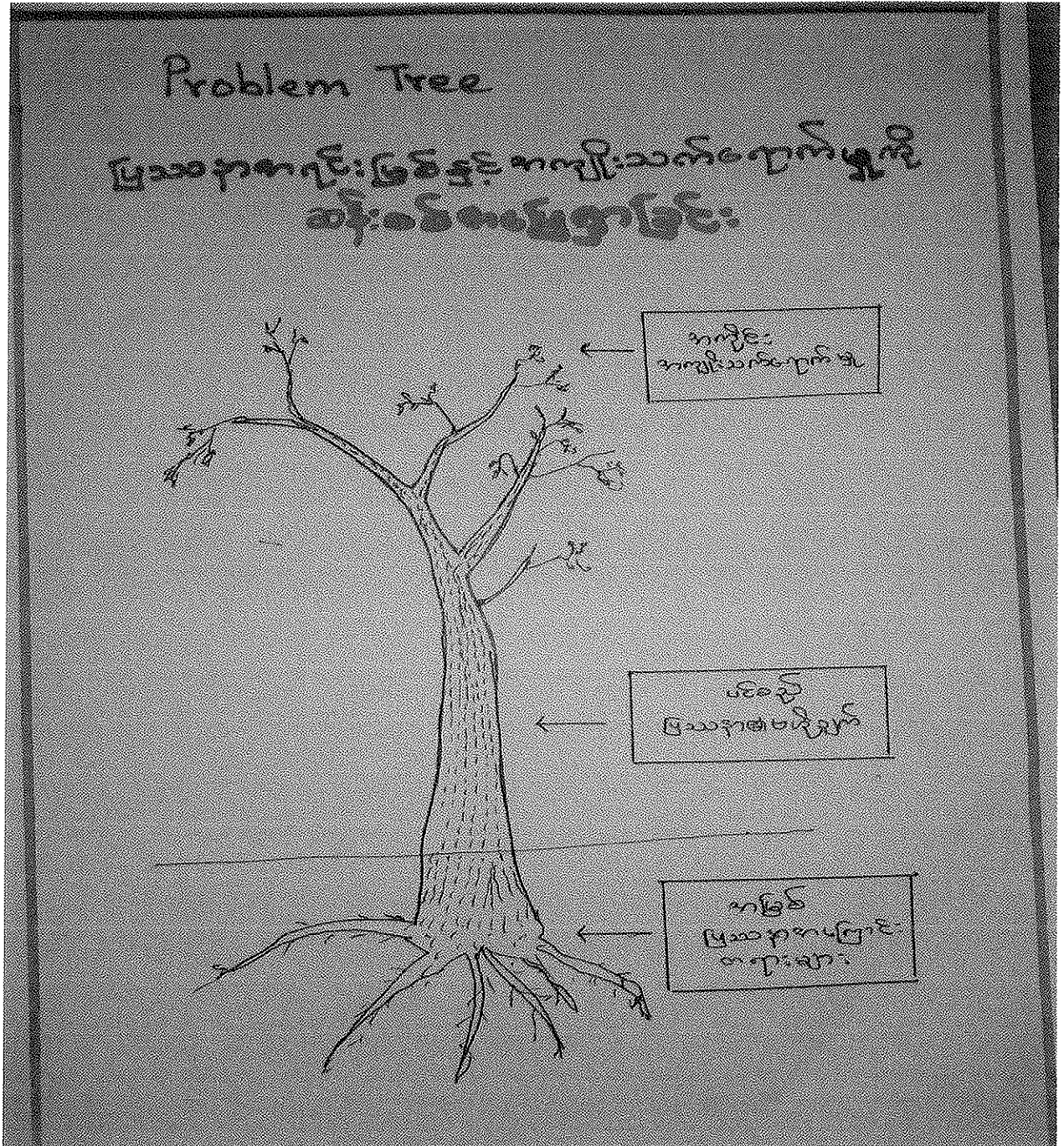
ကျေးရွာအဖွဲ့အစည်းချိတ်ဆက်မှုပြမြေပုံ





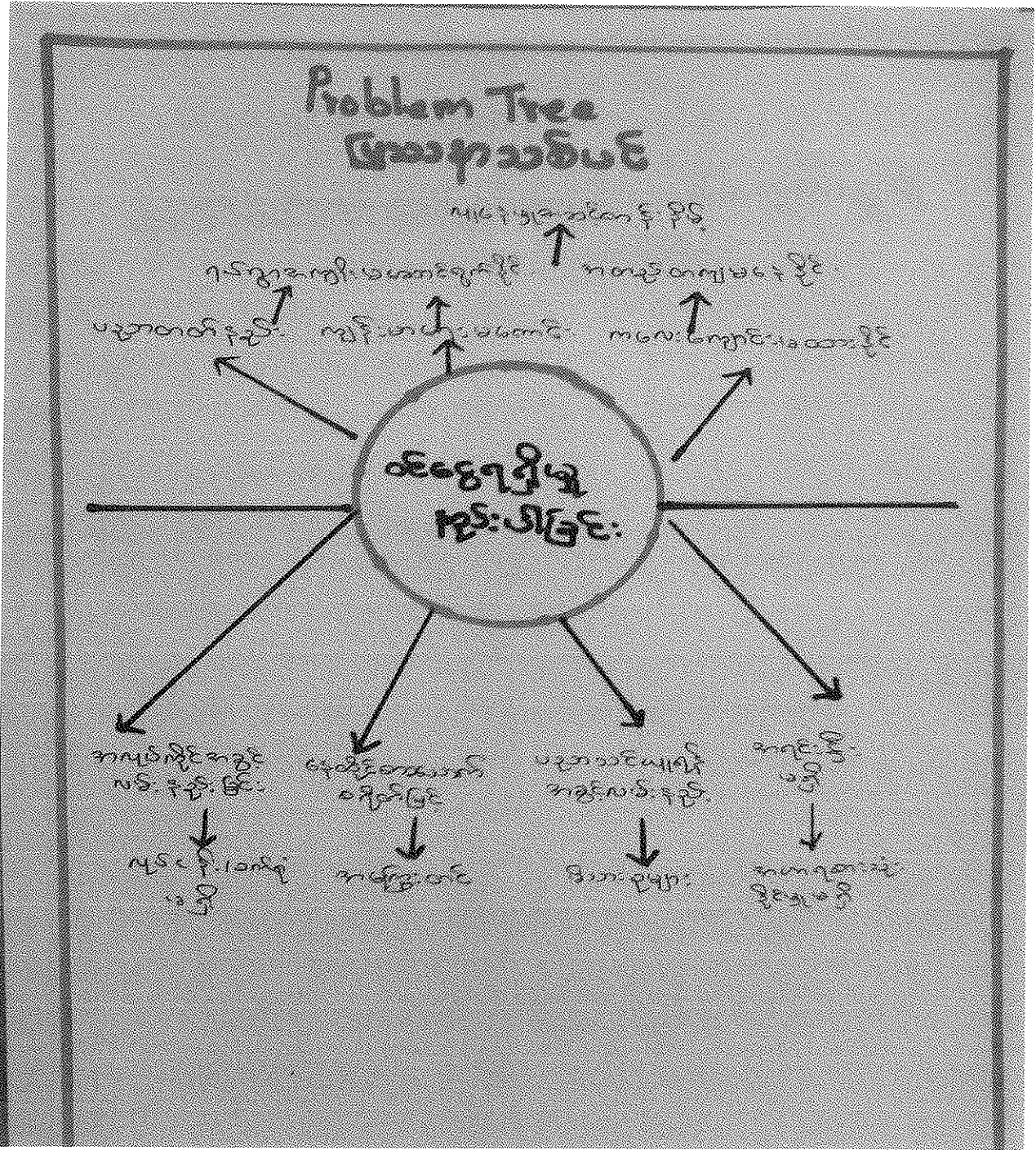
# Problem Tree

မြို့နယ်            ထန်းတပင်  
အုပ်စု            ကျုံတော  
ကျေးရွာ        ဖိုးမောက်စု



# Problem Tree

မြို့နယ်            ထန်းတပင်  
 အုပ်စု            ကျူတော  
 ကျေးရွာ        ဖိုးမောက်စု



# ရာသီရိန်ပြ ပြက္ခဒိန်

မြို့နယ်            ထန်းတပင်  
 အုပ်စု            ကျူတော  
 ကျေးရွာ        ဖိုးမောက်စု

ရာသီရိန်ပြ ပြက္ခဒိန်												
အကြောင်းအရာ	မတ်	ဧပြီ	မေ	ဇွန်	ဇူလိုင်	အောက်တိုဘာ	နိုဝင်ဘာ	သီတင်းပတ်	အောက်တိုဘာ	နိုဝင်ဘာ	သီတင်းပတ်	အောက်တိုဘာ
အပူပိုက်အပူပိုင်း	☀		☀	☀				☀	☀	☀	☀	
ဝေဇ္ဇာရိက္ခိယ	☐	☐	☐	☐				☐	☐	☐	☐	
ကျွန်မတော်	မ	မ										
သဘာဝအန္တရာယ်	🌪	🌪	🌪	🌪	🌪	🌪						မ
ရွာပြောင်ပျက်စီးခြင်း											🏠	🏠
ရေပျော်အလွယ်				🌊	🌊	🌊	🌊					
ပွဲတော်များ	🏠			🏠				🏠	🏠			🏠

☐ ဝေဇ္ဇာရိက္ခိယ	☐ ဝေဇ္ဇာရိက္ခိယ	☀ မတ်	🏠 မိုးခိုအိမ်
🌪 အပူပိုက် (အပူပိုင်း)	🌊 ရေပျော်အလွယ်	🌪 မေ	🏠 မိုးခို
မ အပူပိုက်	🏠 မိုးခို (အပူ)	🌪 ဝေဇ္ဇာအန္တရာယ်	🏠 မိုးခို
🏠 ပွဲတော်များ	🏠 ပွဲတော်များ	🏠 တက်စရာ	



လှူထုတ်တိုက်ပြီစီမံကိန်း

ကျေးရွာစီမံကိန်း အထောက်အကူပြု ကော်မတီဝင်များစာရင်း ပြီးစေရန်  
(ကျ၊ ၁၀၀)

ကျေးရွာစီမံကိန်း အထောက်အကူပြု ကော်မတီ	ရာလူး	အမည်	မှတ်ချက်
ကျေးရွာစီမံကိန်း အထောက်အကူပြု ကော်မတီ	ဥက္ကဋ္ဌ	သောစံကျော်စွာ	
	ဥက္ကဋ္ဌ	ဦးမြင့်စိန်	
ဝယ်ယူရေး ဆပ်ကော်မတီ	ဥက္ကဋ္ဌ	စောစာမင်း	
	အဖွဲ့ဝင်	စောကလေး	
	အဖွဲ့ဝင်	ဦးစာမင်း	
စောင့်ကြည့် စစ်ဆေးရေး ဆပ်ကော်မတီ	ဥက္ကဋ္ဌ	ဦးဘဝင်း	
	အဖွဲ့ဝင်	မောင်မောင်	
	အဖွဲ့ဝင်	ဦးစောမင်း	
လည်ပတ်ရေးနှင့်ပြုပြင် ထိန်းသိမ်းရေး ဆပ်ကော်မတီ	ဥက္ကဋ္ဌ	ကျော်စွာ	
	အဖွဲ့ဝင်	စောမောင်	
	အဖွဲ့ဝင်	ဦးဘမောင်	
ကျေးရွာငွေစရင်းကိုင်	ကျေးရွာ ငွေစရင်းကိုင်	စောမောင်	
အကြံပြုကိုင်ကြားရေး	အဖွဲ့ဝင်	စောမောင်	
	အဖွဲ့ဝင်	ဦးစောမောင်	
ကျေးရွာစေတနာ့ဝန်ထမ်း	အဖွဲ့ဝင်	စောမောင်	
	အဖွဲ့ဝင်	ဦးစောမောင်	
	အဖွဲ့ဝင်		

4/1/2016

အစည်းအဝေးမှတ်တမ်း

ကျေးရွာအုပ်စု	...ကျေးရွာအုပ်စု	ကျေးရွာ	...ကျေးရွာ
ရက်စွဲ	... ၂၀၁၅	နေရာ	...ကျေးရွာ
အချိန်	... ၈ နာရီ		

အစည်းအဝေး အမည်: ဒုတိယအကြိမ်မြောက် အစည်းအဝေး (ကျေးရွာအုပ်စု)

(ရွေးကောက်တင်မြှောက်ခြင်းအစည်းအဝေး၊ ဒုတိယရွာလုံးကျွတ်အစည်းအဝေးစသည်ဖြင့်)

အစည်းအဝေးတွင်ဆွေးနွေးသည် အကြောင်းအရာများ

(ဆွေးနွေးသောအကြောင်းအရာ၊ အစည်းအဝေးတွင် တင်ပြသောအကြောင်းအရာများကို အကျဉ်းဖော်ပြရမည်၊ အစည်းအဝေးကိုလိုက်၍ ကွဲပြားနိုင်သည်။)

- ၁။ ကျေးရွာအုပ်စု၊ ဒုတိယအကြိမ်မြောက် အစည်းအဝေး
- ၂။ ကျေးရွာအုပ်စု၊ ဒုတိယအကြိမ်မြောက် အစည်းအဝေး
- ၃။ အစည်းအဝေး
- ၄။ အစည်းအဝေး
- ၅။ အစည်းအဝေး
- ၆။ အစည်းအဝေး
- ၇။ အစည်းအဝေး
- ၈။
- ၉။
- ၁၀။



လူထုဗဟိုပြုစီမံကိန်းစီမံကိန်းလက်စွဲ

အပိုင်း-၃ ၂၉.၉.၂၀၁၅

ပုံစံစ-၁ ကျေးရွာအခြေခံအချက်အလက်များ (Form PC 1)

လမ်းညွှန်ချက်/ ကျေးရွာတစ်ရွာသို့ ပထမဆုံး မိတ်ဆက်ခရီးသွားရောက်သောအခါ လူထုစည်းရုံးရေးမှူးသည် ကျေးရွာခေါင်းဆောင်များအားကျေးရွာအချက်အလက်များကိုမေတ္တာရပ်ခံ၍တောင်းခံရသည်။ ဤအချက်အလက်များကိုစီမံကိန်းမိတ်ဆက်အစည်းပေးမတိုင်မီတောင်းခံရသည်။ စီမံကိန်းမိတ်ဆက်အစည်းပေးတွင် လူထုစည်းရုံးရေးမှူးသည် ဤအချက်အလက်များအားစစ်ဆေးပြီးမှန်ကန်အောင်ပြုလုပ်ရမည်။ ပြီးနောက်တွင် လူထုစည်းရုံးရေးမှူးမှ သတင်းအချက်အလက်ထဲသို့ Tablets မှတစ်ဆင့် ဖြည့်သွင်းရမည်။

ကျေးရွာအုပ်ချုပ်ရေးမှူးအမည် ဒေါ်ခင်အေး ကျေးရွာအုပ်ချုပ်ရေးမှူး၏ဖုန်းနံပါတ် ၀၇-၇၄၆၅၇၆၆၆ လူထုစည်းရုံးရေးမှူး၏အမည် ဒေါ်မာမာ

ပြည်နယ်တိုင်းဒေသကြီး မန္တလေး မြို့နယ် သာပေါင်း ကျေးရွာအုပ်စု ၂/၂၆ ကျေးရွာ ၆-၆၂

လူဦးရေ	အိမ်ထောင်စုအရေအတွက်	ကိုးကွယ်သည့်ဘာသာ	အိမ်ထောင်စုအရေအတွက်
လူမျိုးစု (၁) <u>မူလ</u>	<u>33</u>	ဘာသာ(၁) <u>ဘုရားကြီး</u>	
လူမျိုးစု (၂) <u>မူကြို</u>	<u>2</u>	ဘာသာ(၂) <u>ဗုဒ္ဓ</u>	
လူမျိုးစုကျေး		ဘာသာကျေး	

လူဦးရေ	အမျိုးသား(အရေအတွက်)	အမျိုးသမီး(အရေအတွက်)
လူဦးရေ	<u>75</u>	<u>71</u>
အိမ်ထောင်ဦးစီး	<u>30</u>	<u>5</u>

(ခ) လက်လှမ်းမီအသုံးပြုနိုင်သည့်အဆောက်အဦများ

ပင်ကျောင်း	အမှတ်ခြံပေါ	ကျန်းမာရေး	အမှတ်ခြံပေါ	ဘာသာရေးအဆောက်အဦ	အမှတ်ခြံပေါ
အထက်တန်းကျောင်း	<input type="checkbox"/>	ဆေးရုံ	<input type="checkbox"/>	စေတီ	<input type="checkbox"/>
အလယ်တန်းကျောင်း	<input type="checkbox"/>	ကျန်းမာရေးဌာန	<input type="checkbox"/>	ဘုန်းကြီးကျောင်း	<input type="checkbox"/>
မူလတန်းကျောင်း	<input type="checkbox"/>	ကျန်းမာရေးဌာနခွဲ	<input type="checkbox"/>	ဟိန္ဒူဘုရားကျောင်း	<input type="checkbox"/>
မူကြိုကျောင်း	<input type="checkbox"/>	ဆေးပေးခန်း	<input type="checkbox"/>	ခရစ်ယာန်ကျောင်း	<input type="checkbox"/>
အခြား	<input type="checkbox"/>	အခြား	<input type="checkbox"/>	ဗလီ	<input type="checkbox"/>
မှတ်ချက်		မှတ်ချက် <u>ကျေးရွာအုပ်စုအောက် ကျေးရွာအုပ်စု</u>		မှတ်ချက်	

(ဂ) ကျွမ်းကျင်သူများမှတ်တမ်း : ကျေးရွာတွင်နေထိုင်သော သို့မဟုတ် တခြားရွာမှလာရောက်သောကျွမ်းကျင်သူများ

(၁) စာသင်ကျောင်း			(၂) ကျန်းမာရေး			(၃) လက်မှုပညာရှင်		
	ရွာတွင်နေထိုင်သူ	အခြားရွာမှလာသူ		ရွာတွင်နေထိုင်သူ	အခြားရွာမှလာသူ		ရွာတွင်နေထိုင်သူ	အခြားရွာမှလာသူ
မူလတန်းပြဆရာဆရာမ	<input type="checkbox"/>	<input type="checkbox"/>	ဆရာဝန်	<input type="checkbox"/>	<input type="checkbox"/>	လက်သမား	<input checked="" type="checkbox"/>	<input type="checkbox"/>
အထက်တန်းပြဆရာ	<input type="checkbox"/>	<input type="checkbox"/>	လက်ထောက်	<input type="checkbox"/>	<input type="checkbox"/>	ပန်းရံ	<input checked="" type="checkbox"/>	<input type="checkbox"/>







လူထုစတုဂံပြီစီမံကိန်းစီမံကိန်းလက်ဖွဲ့  
အပိုင်း-၃ ၂၉.၂၀၀၅

ပုံစံ စ-၂ - စီမံကိန်းစက်ဝန်းအချိန်ဇယား (PC 2)

လမ်းညွှန်ချက်-သက်ဆိုင်ရာလူထုစည်းရုံးရေးမှူး/လက်ထောက်နည်းပညာနည်းပညာမှူးများ	စီမံကိန်းစက်ဝန်းအဆင့်တစ်ခုစီ	ပြီစီမံကိန်းစက်ဝန်းအချိန်ဇယား
အတွက်ဤပုံစံကိုဖြည့်သွင်းရမည်။		
စည်းရုံးရေးမှူး/ဝန်ထမ်း အမည်	စက်ဝန်းအားအမှတ်ဖြစ်ပါ	စက်ဝန်း(၀) <input type="checkbox"/> စက်ဝန်း(၂) <input type="checkbox"/> စက်ဝန်း(၃) <input type="checkbox"/>
နေ့စွဲ ၂၀၂၁.၇.၁၆	စက်ဝန်း (၄)	
ပြည်နယ်/တိုင်း	မြို့နယ်	ကျေးရွာ

စီမံကိန်းစီမံကိန်းအဆင့်များ	နေ့စွဲ		အစည်းအဝေးတွင်တက်ရောက်သူအရေအတွက်			
	စတင်သည့်နေ့	ပြီးဆုံးသည့်နေ့	အမျိုးသားအရေအတွက်	အမျိုးသမီးအရေအတွက်	အိမ်ထောင်စုအရေအတွက်	လူမျိုးစု တက်ရောက်သူအရေအတွက် လူမျိုးစုအမည်
၁. ကျေးရွာစီမံကိန်း မိတ်ဆက်အစည်းအဝေး	၂၀၂၁.၇.၁၆	၂၀၂၁.၇.၁၆	၁၂	၁၅	၂၅	၂၅
၂. ကျေးရွာဖွံ့ဖြိုးရေး စီမံချက်ရေးဆွဲခြင်းအစည်းအဝေး	၂၀၂၁.၇.၁၆	၂၀၂၁.၇.၁၆	၁၂	၁၅	၂၅	၂၅
၃. ကျေးရွာအုပ်စု လုပ်ငန်းဆုံးဖြတ်ချက်ချသည့်အစည်းအဝေး	၂၀၂၁.၇.၁၆	၂၀၂၁.၇.၁၆	၁၉	၁၇	၃၆	၃၆
၄. မြို့နယ်အဆင့်စီမံကိန်းရေးဆွဲရေးနှင့်အကောင်အထည်ဖော်ရေးကော်မတီ၏ စီမံကိန်းသုံးသပ်မှုအစည်းအဝေး	၂၀၂၁.၇.၁၆	၂၀၂၁.၇.၁၆	မလို	မလို	မလို	မလို
၅. မြို့နယ်စီမံကိန်းရေးဆွဲရေးနှင့်အကောင်အထည်ဖော်ရေးကော်မတီ၏ စီမံကိန်းသုံးသပ်မှုအစည်းအဝေး	၂၀၂၁.၇.၁၆	၂၀၂၁.၇.၁၆	၁၀	၆	၁၆	၁၆
၆. စီမံကိန်းလုပ်ငန်းခွဲစီမံချက်ရေးဆွဲခြင်းအစည်းအဝေး	မလို	မလို	မလို	မလို	မလို	မလို
၇. စီမံကိန်းလုပ်ငန်း အကောင်အထည်ဖော်ရေးအစည်းအဝေး	၂၀၂၁.၇.၁၆	၂၀၂၁.၇.၁၆	၁၀	၆	၁၆	၁၆
၈. စီမံကိန်းလုပ်ငန်း အကောင်အထည်ဖော်ရေးအစည်းအဝေး	၂၀၂၁.၇.၁၆	၂၀၂၁.၇.၁၆	၁၀	၆	၁၆	၁၆



လူထုဝဟိုပြုစီမံကိန်းစီမံကိန်းလက်စွဲ

အပိုင်း-၃ ၂၉.၉.၂၀၁၅

ပုံစံ ၈-၃ ကျေးရွာဖွံ့ဖြိုးရေး ဦးစားပေးအစဉ် (Form PC 3)

လမ်းညွှန် ချက်/အဆင့်(၃)ကျေးရွာဖွံ့ဖြိုးရေးမှန်းချက်အစည်းအဝေးပြီးဆုံးသောအခါ ကျေးရွာစီမံကိန်း အထောက်အကူပြုကော်မတီသည် လူထုစည်းရုံးရေးမှူးအကူအညီဖြင့် ဤပုံစံကိုပြည့်စုံအောင် ဖြည့်သွင်းရမည်။ အားလုံးသောအခက်အခဲအတားအဆီးများ၊ ဖွံ့ဖြိုးမှုဦးစားပေးအစဉ်များ၊ လူထုဝဟိုပြုစီမံကိန်း၏ ရန်ပုံငွေအရင်းအမြစ်နှင့် မသက်ဆိုင်သည့် လုပ်ငန်းများအားလုံးကိုဖော်ပြရမည်။

လူထုစည်းရုံးရေးမှူး/ဝန်ထမ်း အမည် ဒေါ်ခင်အေး

နေ့စွဲ ၁.၁၀.၂၀၁၆ စက်ဝန်းအား အမှတ်ခြစ်ပါ (✓) □ စက်ဝန်း(၁) □ စက်ဝန်း(၂) □ စက်ဝန်း(၃) □ စက်ဝန်း(၄)

ပြည်နယ်/တိုင်း မန္တလေး မြို့နယ် မုဒုံ ကျေးရွာအုပ်စု ပုလဲ ကျေးရွာ ပုလဲ

က. အခက်အခဲအတားအဆီးများအားဆွေးနွေးခြင်း - ယခုလက်ရှိအခြေအနေတွင်ဤကျေးရွာဖွံ့ဖြိုးတိုးတက်ရေးအတွက် အဓိကအခက်အခဲအတားအဆီးများသည် မည်သည်များဖြစ်ပါသနည်း(အမျိုးသား/သမီး အနည်းဆုံးအခက်အခဲ ၅ ခုစီဖော်ပြပါ)

အမျိုးသား အဖွဲ့မှတင်ပြသောအခက်အခဲအတားအဆီးများ		အမျိုးသမီး အဖွဲ့မှတင်ပြသောအခက်အခဲအတားအဆီးများ	
၀	လမ်းမပေးခြင်း	၀	ဘေးပေခံရပါသောလူများ
၂	လူအစားအရောင်း	၂	လူအစားအရောင်း
၃	ဘေးပေခံရခြင်း	၃	မယ်ယောက္ခမများ
၄	ဘေးပေခံရခြင်း	၄	လမ်း
၅	လမ်းမပေးခြင်း	၅	မယ်ယောက္ခမများ

ခ. မျှော်မှန်းခြင်း- ဤကျေးရွာဖွံ့ဖြိုးတိုးတက်ရေးအတွက်နှောင်လာမည့် ( ၅ )နှစ်အားရည်ရွယ်၍ဆောင်ရွက်ရန်အတွက် မည်သည့်အရာများသည်အဓိကမျှော်မှန်းချက်ဖြစ်သနည်း။

အမျိုးသားအဖွဲ့မှတင်ပြသောမျှော်မှန်းချက်များ		အမျိုးသမီးအဖွဲ့မှတင်ပြသောမျှော်မှန်းချက်များ	
၀	ရွာလမ်းပေးခြင်း	၀	ရွာလမ်းပေးခြင်း
၂	ဘေးပေခံရခြင်း	၂	ဘေးပေခံရခြင်း
၃	လမ်းမပေးခြင်း	၃	ဘေးပေခံရခြင်း
၄	မျှော်မှန်းချက်များ	၄	လမ်းမပေးခြင်း
၅	လမ်းမပေးခြင်း	၅	မယ်ယောက္ခမများ

ဂ. ဤကျေးရွာ၏ လာမည့်( ၃ )နှစ်အတွက် ဦးစားပေး ဖွံ့ဖြိုးတိုးတက်မှု လုပ်ငန်း အစီအစဉ်များအားဖော်ပြပါ။ (လူထုဝဟိုပြုစီမံကိန်း ရန်ပုံငွေအတွက် အဆိုပြုသော အစီအစဉ်များကိုဦးစားပေး အဆင့်အလိုက်ဖော်ပြပြီး ကျန် လူထုဝဟိုပြု စီမံကိန်း ရန်ပုံငွေအရင်းအမြစ်နှင့် မသက်ဆိုင်သည့်အစီအစဉ်များလည်းဖော်ပြရန်ဖြစ်သည် )

ကျေးရွာအတွက်ဦးစားပေးဖွံ့ဖြိုးတိုးတက်မှု လုပ်ငန်းစဉ်များ	အဆိုပြုသူ (အမျိုးသားများ/ အမျိုးသမီးများ/ အမျိုးသား+အမျိုးသမီး)	လူထုဝဟိုပြုစီမံကိန်းအတွက်အဆိုပြုသည်(ဦးစားပေးအဆင့် အလိုက်ဖော်ပြပါ)	ခန့်မှန်း ကုန်ကျစရိတ်	အကျိုးခံစားခွင့်ရှိသူ ခန့်မှန်းခြေအတွက်
၀ ရွာလမ်း	ကျေးလက်	၁	၇၂,၅၀၀	၄၀



လူထုထုတ်ပြန်စီမံကိန်း၊ စီမံကိန်းလက်စွဲ

အပိုင်း-၃ ၂၉.၉.၂၀၁၅

၂	ရွေးချယ်ရေး	ကျေးဇူးပြုပါ။	၃		
၃	အားလုံး၏ အကျိုးစီးပွား	ကျေးဇူးပြုပါ။	၃		
၄	ပညာရေးအဖွဲ့အစည်း	ကျေးဇူးပြုပါ။	၄		
၅	စာတတ်ရေးဆွဲရေး	ကျေးဇူးပြုပါ။	၅		
၆	ကျွမ်းကျင်မှု	ကျေးဇူးပြုပါ။	၆		

ဥက္ကဋ္ဌ၊ ကျေးရွာစီမံကိန်းအထောက်အကူပြုကော်မတီမှအတည်ပြုသည်။

အမည် ဒေါ်ခင်မာမာ လက်မှတ် [Signature] နေ့စွဲ ၄/၁/၂၀၁၆



အစည်းအဝေးတက်ရောက်သူများစာရင်း

ရက်စွဲ။ ၂၀၂၀. ၁၂. ၁၀/၁၆ ကျေးရွာအုပ်စု/ကျေးရွာ

နေရာ။ အစည်းအဝေးအကြောင်းအရာ

စဉ်	အမည်	ကျား/မ	အသက်	ကိုးကွယ်သည့် ဘာသာ	လူမျိုး	လက်မှတ်/လက်ခွေ
၁၁)	ဦး သာသနာသု	ကျား	၄၆	ခရစ်ယာန်	မျိုး	[Signature]
၁၆	ဦး ဒေါ် သု	မ	၅၈	-	"	[Signature]
၂၀	ဦး စောအောင်	ကျား	၅၄	"	"	[Signature]
၂၁	မ မျိုးစိမ်း	မ	၄၆	ဗုဒ္ဓ	မြို့မရွာ	[Signature]
၂၂	မ သာသနာသု	မ	၄၀	ခရစ်ယာန်	မျိုး	[Signature]
၂၃	မ သာသနာသု	မ	၄၄	"	"	[Signature]
၂၄	မ သာသနာသု	မ	၅၄	"	"	[Signature]
၂၅	မ သာသနာသု	မ	၅၁	"	"	[Signature]
၂၆	ဒေါ်နန်းစု	မ	၄၈	"	"	[Signature]
၂၇	ဒေါ်နန်းစု	မ	၄၉	"	"	[Signature]
၂၈	ဒေါ်နန်းစု	မ	၄၇	"	"	[Signature]
၂၉	ဒေါ်နန်းစု	မ	၅၀	"	"	[Signature]
၃၀	ဒေါ်နန်းစု	မ	၅၁	"	"	[Signature]
၃၁	ဒေါ်နန်းစု	မ	၅၂	"	"	[Signature]
၃၂	ဒေါ်နန်းစု	မ	၅၃	"	"	[Signature]
၃၃	ဒေါ်နန်းစု	မ	၅၄	"	"	[Signature]
၃၄	ဒေါ်နန်းစု	မ	၅၅	"	"	[Signature]



क्र.सं.	विवरण	राशि
१	...	...
२	...	...
३	...	...
४	...	...
५	...	...
६	...	...
७	...	...
८	...	...
९	...	...
१०	...	...
११	...	...
१२	...	...
१३	...	...
१४	...	...
१५	...	...
१६	...	...
१७	...	...
१८	...	...
१९	...	...
२०	...	...
२१	...	...
२२	...	...
२३	...	...
२४	...	...
२५	...	...
२६	...	...
२७	...	...
२८	...	...
२९	...	...
३०	...	...
३१	...	...
३२	...	...
३३	...	...
३४	...	...
३५	...	...
३६	...	...
३७	...	...
३८	...	...
३९	...	...
४०	...	...
४१	...	...
४२	...	...
४३	...	...
४४	...	...
४५	...	...
४६	...	...
४७	...	...
४८	...	...
४९	...	...
५०	...	...

# Problem Tree-ပြဿနာသစ်ပင်

အုပ်စု-ကျူတော

ပါဝင်ဆွေးနွေးသူ=ကျား-၈ဦး၊ မ-၇ဦး

ကျေးရွာ-ဖိုးမောက်စု

ပြဿနာသစ်ပင်နည်းလမ်းဖြင့် အခက်အခဲပြဿနာကို ရှာဖွေဖော်ထုတ်ခြင်းကို ကျေးရွာလူထုနှင့် ဆွေးနွေးခဲ့ပါသည်။ကျေးရွာလူထုအား မိမိတို့ကျေးရွာဒေသ၏ ကြုံတွေ့နေရသော အရင်းအမြစ်ပြဿနာ များစွာထဲမှ အကြောင်းအရာတစ်ခုအား ဦးတည်ပြီး ယင်းပြဿနာကြောင့် အကျိုးသက်ရောက်မှု (အကိုင်အခံ)ပြဿနာကို ဖြစ်စေသော အကြောင်းအရာ(အမြစ်များ)ကို ကျေးရွာလူထုတစ်ဦးချင်းစီမှ တင်ပြဆွေးနွေးစေခဲ့ပါသည်။

တစ်ချို့ တင်ပြဆွေးနွေးသော အကြောင်းအရာများသည် အဓိကပြဿနာ၏ တိုက်ရိုက်အကြောင်း အရာမဟုတ်ပဲ ကြားတွင်အခက်အခဲတစ်ခု ရှိသည်ကို အသိပေးဆွေးနွေးညှိနှိုင်းခဲ့ရပါသည်။ ဥပမာ- ဝင်ငွေရရှိမှု နည်းပါးခြင်းပြဿနာတွင် အကြွေးတင်ခြင်းပြဿနာသည် ဝင်ငွေနည်းပါးခြင်း၏ တိုက်ရိုက်ပြဿနာမဟုတ်ဘဲ နေထိုင်စားသောက်စရိတ် မြင့်မားခြင်းကြောင့် အကြွေးတင်ရခြင်းဖြစ်ကြောင်း ကျေးရွာလူနှင့်အပြန်အလှန် ဆွေးနွေးနိုင်ခဲ့ပါသည်။

## သုံးသပ်ချက်

ဖိုးမောက်စုကျေးရွာသည် စီမံကိန်းဒုတိယနှစ်တွင်မှ ပါဝင်လာခဲ့ပြီး အိမ်ခြေ ၂၈အိမ်ဖြင့် တည်ထားသော ရွာဖြစ်ပါသည်။ အိမ်ခြေများသည် တစ်အိမ်နှင့် တစ်အိမ်သီးခြားရှိနေကြပြီး အဓိက ကျေးရွာလိုအပ်ချက်ကို ရှာဖွေဆွေးနွေးကြရာ ကျေးရွာတွင် သီးခြားလမ်းမရရှိသည်ကို တွေ့ရသည်။

အခြားအခက်အခဲများ ဖြစ်သော လျှပ်စစ်မီး၊ စာသင်ကျောင်း၊ ဆေးပေးခန်း၊ စာကြည့်တိုက် များသည် ကျေးရွာတွင် အနေအထားဖြင့် အဓိကပြဿနာ မဟုတ်ပေ။ ထို့ကြောင့် ရွာချင်းဆက်လမ်းကို ဦးစားပေးရွေးချယ် ကြ ရန် ဆုံးဖြတ်ကြကြောင်း လေ့လာတွေ့ရှိရပါသည်။

ပြုစုသူ-ဦးကျော်ညီညီဇင်  
လူထုစည်းရုံးရေးမှူး



# Gender Spider Web

အုပ်စု-ကျူတော

ပါဝင်ဆွေးနွေးသူ=ကျား-၁၀ဦး၊ မ-၆ဦး

ကျေးရွာ-ဖိုးမောက်စု

အမျိုးသားနှင့်အမျိုးသမီးတို့၏ဘဝနေထိုင်မှု၊အခွင့်အရေးဆိုင်ရာရရှိခံစားရပုံမတူညီခြင်းကိုပေါ်လွင်စေအောင်ဆန်းစစ်ဖော်ထုတ်သောပင့်ကူအိမ်ပုံစံ(PRA)ဖြင့်တင်ပြဆွေးနွေးသောလုပ်ဆောင်ချက်ဖြစ်ပါသည်။ကျေးရွာလူထုအခြေအနေပေါ်မူတည်၍ အလုပ်အကိုင်အခွင့်အလမ်း၊ ပညာတတ်မြောက်မှု၊ ပညာရေးလက်လှမ်းမီနိုင်မှု၊ လုံခြုံရေးရရှိမှု၊ ရပ်ရွာအတွင်း ပူးပေါင်းပါဝင်မှု၊ ပိုင်ဆိုင်မှု၊ အိမ်မှုကိစ္စ လုပ်ကိုင်မှု၊အိမ်ထောင်စုတွင် ဆုံးဖြတ်ဦးဆောင်မှု၊ဝင်ငွေရှာဖွေမှု အစရှိသဖြင့် ခေါင်းစဉ်များဖြင့် အမျိုးသား အမျိုးသမီး အုပ်စုခွဲ၍ ရွေးချယ်ဆုံးဖြတ်စေခဲ့သည်။

ကျေးရွာတစ်ရွာချင်းတွင် အချို့အချက်များ ကွာခြားမှုသိပ်မရှိသော်လည်း အုပ်စုနှင့် နီးခြင်းဝေးခြင်း၊ အသက်မွေးဝမ်းကြောင်း အလုပ်ပေါ်မူတည်၍ ကျား၊မ အခွင့်အလမ်းစံနှုန်း များမတူညီကြပေ။ အမျိုးသားနှင့် အမျိုးသမီးကို စာရွက်ပေါ်ရှိ ပင့်ကူအိမ်စက်ဝိုင်းတွင် အရောင်ခွဲခြား၍ မိမိတို့ဒေသအခြေအနေအတိုင်း သတ်မှတ်စေခဲ့သည်။

အုပ်စုသည် မြို့နှင့်အနီးအဝေး၊ လမ်းပန်းဆက်သွယ်မှု၊ အခြေခံအဆောက်အအုံ ပြည့်စုံမှုပေါ်မူတည်ကာ အမျိုးသားနှင့် အမျိုးသမီး စွမ်းဆောင်ရည်၊ အရည်အသွေး၊ အခွင့်အလမ်းခြားနားသွားပုံကို ဆွေးနွေးခဲ့ပါသည်။ထို့ပြင် ရိုးရာဓလေ့ထုံးစံများ၊ အယူအဆအတွေးအခေါ်များကြောင့်လည်း ကျေးရွာ ဖွံ့ဖြိုးရေးတိုးတက်မှုအပေါ် အကျိုးသက်ရောက်စေနိုင်ကြောင်း ရှင်းလင်းဆွေးနွေးခဲ့ပါသည်။

## သုံးသပ်ချက်

ဖိုးမောက်စုကျေးရွာ အလုပ်အကိုင်အခွင့်အလမ်း၌ အမျိုးသား အမျိုးသမီး ကွာခြားမှု သိပ်မရှိပေ။ စာတတ်မြောက်မှု၊ ဥစ္စာပစ္စည်းပိုင်ဆိုင်မှု၊ ပူးပေါင်းပါဝင်မှု၊ ဆုံးဖြတ်နိုင်မှု အခွင့်အလမ်းများသည်လည်း ကျား၊မ တန်းတူနီးပါးရှိကြောင်းတွေ့ရပါသည်။အမျိုးသားနှင့်အမျိုးသမီး အဓိကအခွင့်အလမ်းကွာခြားသောအချက်များမှာ အိမ်မှုကိစ္စနှင့် လုံခြုံမှုတို့ဖြစ်ကြပါသည်။ ဤသို့ကွာခြားခြင်းမှာ ရှေးရိုးစဉ်လာဓလေ့ထုံးစံများကို စွဲလမ်းလိုက်နာမှု များကြောင့် ကွာခြားခြင်းဟုသုံးသပ်မိပါသည်။

ပြုစုသူ-ဦးကျော်ညီညီဇင်

လူထုစည်းရုံးရေးမှူး

# လူထုဖတ်ပြုစီမံကိန်း

## ထန်းတပင်မြို့နယ်

ကျေးရွာအုပ်စု - ကျူတော

ပါဝင်ဆွေးနွေးသူ

ကျေးရွာ - ဖိုးမောက်ကုန်း

ကျား - ၁၀ ၊ မ - ၆

### Venn Diagram (အဖွဲ့ အစည်းများ ချိတ်ဆက်မှု)

ကျေးရွာ အတွင်းရှိ အဖွဲ့ အစည်းများ၊ လူမှုရေး အဖွဲ့ အစည်းများ၊ အစိုးရ အဖွဲ့ အစည်းများ၏ ချိတ်ဆက်မှုများကို ကျေးရွာ လူထုက ကိုယ်တိုင်ရေးဆွဲ တင်ပြဆွေးနွေးသော PRA Tools ဖြစ်ပါသည်။ ကျေးရွာတွင် အဓိက လူထုအပေါ် လွှမ်းမိုးသော အဖွဲ့ အစည်းများ၊ ပရဟိတ အသင်းများ၊ အမျိုးသမီးအမျိုးသားအသင်း အဖွဲ့ များ၊ အစိုးရ အဖွဲ့ အစည်းများ တစ်ခုနှင့်တစ်ခု မည်သို့ ချိတ်ဆက် ပါဝင်နေမှု၊ တစ်ဖွဲ့ နှင့်တစ်ဖွဲ့ အပြန်အလှန် အကျိုးပြုမှု၊ ပူးပေါင်း လုပ်ဆောင်မှု များရှိကြောင်းကို သိရှိ နားလည်အောင် တင်ပြဆွေးနွေး စေခြင်းဖြစ်ပါသည်။

အမျိုးသား၊ အမျိုးသမီး အုပ်စုခွဲဝေပြီး မိမိတို့ အမြင်ကို ကိုယ်တိုင်ကိုယ်ကျ ရေးစွဲ စေခဲ့ပါသည်။ အချို့ ကျေးရွာလူထု (အထူးသဖြင့်အမျိုးသမီးများ)သည် မိမိကျေးရွာတွင်း ရှိ အဖွဲ့ အစည်းများ မည်မျှရှိသည် ကိုမသိကြပေ စိတ်ဝင်စားမှု အားနည်းသည်ကို တွေ့ ရပါသည်။ လူထုစည်းရုံးရေးမှူးမှ ယင်း အဖွဲ့ အစည်းများသည် ကျေးရွာ ဖွံ့ဖြိုးရေးလုပ်ဆောင်ရာတွင် မည်မျှ အရေးပါပုံ၊ အဖွဲ့ အစည်းများ တစ်ဖွဲ့ နှင့် တစ်ဖွဲ့ ချိတ်ဆက်ပူးပေါင်း မှ သာစီမံကိန်း၏ ပန်းတိုင်သို့ လျှောက်လှမ်း နိုင်မည်ဖြစ်ကြောင်း ဆွေးနွေးသုံးသပ်ခဲ့ပါသည်။

### သုံးသပ်ချက်

ဖိုးမောက်ကုန်း ကျေးရွာတွင် အဓိကလွှမ်းမိုးသော အဖွဲ့ အစည်းမှာ ကျေးရွာအုပ်ချုပ်ရေး အဖွဲ့ ဖြစ်ပြီး အခြား အဖွဲ့ အစည်းများ ဖြစ်သော ဂေါပကအဖွဲ့ ၊ အမျိုးသားအဖွဲ့ ၊ အမျိုးသမီး ကာလသား အဖွဲ့ ၊ အမျိုးသမီးရေးရာ အဖွဲ့ ၊ အနုပညာဆိုတီး အဖွဲ့ ၊ လူမှုကယ်ဆယ်ရေး အဖွဲ့ ၊ ကျန်းမာရေး စောင့်ရှောက်မှု အဖွဲ့ ၊ များနိုင်ငံရေး ပါတီအဖွဲ့ များ၊ စုံညီစွာ ရှိကြပြီး အုပ်ချုပ်ရေးမှူး အဖွဲ့ ၊ ၏ စည်းရုံးမှုကြောင့် အဖွဲ့ အစည်းများ ချိတ်ဆက်မှု အားကောင်း ကြောင်း သုံးသပ်မိပါသည်။

ပြုစုသူ - ဦးကျော်ညီညီဇင်

(လူထုစည်းရုံးရေးမှူး)

# Seasonal Calendar(ရာသီခွင်ပြဇယား)

အုပ်စု-ကျူတော

ပါဝင်ဆွေးနွေးသူ=ကျား-၁၀ဦး၊မ-၆ဦး

ကျေးရွာ-ဖိုးမောက်စု

ကျေးရွာများတွင် အချိန်ရာသီအလိုက် အလုပ်လုပ်ကိုင်ခြင်း အပါအဝင် မိုးရွာခြင်း၊ ရေကြီးခြင်း၊ စိုက်ပျိုးရေးသီးနှံအလိုက် စိုက်ပျိုးရိတ်သိမ်းချိန်၊ မွေးမြူသည့် တိရစ္ဆာန်များ၊ ရိုးရာဓလေ့ပွဲတော်များ စသဖြင့် (၁၂)လအတွင်း ဖြစ်စဉ်များကို ကျေးရွာလူထုအား ချပြရေးဆွဲစေခဲ့ပါသည်။

လူထုဗဟိုပြုစီမံကိန်း အကောင်အထည်ဖော်ရာတွင် ကျေးရွာစီမံကိန်းလုပ်ငန်းခွဲ စတင်ချိန်၊ ပြီးဆုံးချိန်များကို စီမံချက်ရေးဆွဲရပါသည်။ယင်းသို့လုပ်ဆောင်ရာ၌ ကျေးရွာအတွင်း အသက်မွေးဝမ်းကျောင်း လုပ်ငန်းများလုပ်ကိုင်ချိန်၊ ဘာသာရေးပွဲတော်များကျင်းပချိန်၊ သဘာဝဘေးအန္တရာယ်ကင်းလွတ်ချိန် (မိုးများချိန်၊ ရေများချိန်)များနှင့် မတိုက်ဆိုင်စေဘဲ လုပ်ကိုင်နိုင်စေရန် အရေးကြီးကြောင်း၊ စီမံကိန်းလုပ်ငန်းကို မည်သည့်အချိန်၊ မည်သည့်လတွင် လုပ်ရမည်ဟု ပုံသေမှတ်ယူလိုမရကြောင်း၊ ကျေးရွာလူထု အမှန်တကယ် အားလပ်ချိန်ကို ဦးစားပေး၍ လုပ်ဆောင်ရမှာဖြစ်ကြောင်း ဆွေးနွေးကြပါသည်။

## သုံးသပ်ချက်

ဖိုးမောက်စုရွာသည် အုပ်စုရွာမှ ၁မိုင်ခန့်တွင်တည်ရှိပြီး အိမ်ခြေ ၂၈လုံးသာရှိသောကြောင့် လစဉ်ပျော်ပွဲ ရွှင်ပွဲများသီးခြားလုပ်လေ့မရှိပေ။ခရစ်ယာန်ဘာသာဝင်များဖြစ်သောကြောင့်ခရစ်စမတ်ရာသီတွင် ကျူတောရွာ၌ သွားရောက်ကျင်းပလေ့ ရှိသည်။တန်ဆောင်မုန်း၊ နတ်တော်လများတွင် ဆောင်းသီးနှံများစိုက်ပျိုးပြီး ကဆုန်၊ နယုန် လများတွင် မိုးစပါးစိုက်ပျိုးကြပါသည်။အထူးသဖြင့် မိုးရာသီတွင် အနီးအနားချောင်း မြောင်းများ၌ ဝါးရှာခြင်း၊ ဝါးဖမ်းခြင်းများလုပ်ကိုင်ကြပါသည်။ မိုးဦးကျ ကဆုန်၊ နယုန်လများတွင် ဝမ်းပျက် ဝမ်းလျှောရောဂါများ ဖြစ်တတ်ပါသည်။

စီမံကိန်းလုပ်ငန်းများလုပ်ကိုင်ရန် အသင့်တော်ဆုံးလများမှာ ပြာသို၊ တပို့တွဲ၊ တပေါင်း၊ တန်ခူးလများတွင် ဖြစ်ကြောင်းသုံးသပ်မိပါသည်။

ပြုစုသူ-ဦးကျော်ညီညီ

လူထုစည်းရုံးရေးမှူး

လူထုဗဟိုပြုစီမံကိန်း

ထန်းတပင်မြို့နယ်

ကျေးရွာအုပ်စု - ကျူတော

ပါဝင်ဆွေးနွေးသူ

ကျေးရွာ - ဖိုးမောက်ကုန်း

ကျား - ၁၀ ၊ မ - ၆

Village History (ကျေးရွာ သမိုင်းကြောင်း)

ကျေးရွာ၏သမိုင်းကြောင်းကို ရပ်မိရပ်ဖများမှ အသက်အရွယ်ကြီးသောသူများ၊ဗဟုသုတ များသူများနှင့် ကျေးရွာ အုပ်ချုပ်ရေး အဖွဲ့ ၏ ကျေးရွာ အချက်အလက်တို့ဖြင့် ဖော်ထုတ်ဆွေးနွေးစေ ခဲ့ပါသည်။ ကျေးရွာ တည်ရှိခဲ့ပုံ၊ တည်ရှိခဲ့သည့် အချိန်ကာလ၊ဖြတ်သန်းခဲ့သော အတွေ့ အကြုံများ၊ အတိတ်ကာလတွင် ဖြစ်ပေါ်ကျခဲ့သော သဘာဝဘေးအန္တရာယ်များ ရှိခဲ့ပါက အစိုးရ၏ထောက်ပံ့မှုများ ကျေးရွာသားများ၏ ပြန်ထည်ထူထောင်ပုံများကို မေးမြန်းဆွေးနွေးခဲ့ပါသည်။ထိုပြင် ရွာ၏အမှတ်တရမဖြစ်အပျက်များ၊အများနှင့်ဆိုင်သော ဖြစ်ပေါ်ပြောင်းလဲတိုးတက်မှုများ ရှိပါ ကလည်း တင်ပြဆွေးနွေး စေခဲ့ပါသည်။ကျေးရွာ ဖွံ့ဖြိုးရေး များလုပ်ဆောင်ရာတွင် ကျေးရွာသမိုင်းကြောင်းကို ထည့်သွင်းစဉ်းစားပြီး ပြုပြင်ပြောင်းလဲ သင့်သည်များ၊ဆက်လက်လုပ်ဆောင် သင့်သည်များ၊ ဆောင်ရန် ရှောင်ရန်များကို ခွဲခြားသိမြင်လာမှာ ဖြစ်ကြောင်း ဆွေးနွေးခဲ့ပါသည်။

**သုံးသပ်ချက်**

ကျူတော ကျေးရွာသည် လွန်ခဲ့သော နှစ်ပေါင်း ၁၀၀ ကျော် ခန့်က တည်ရှိခဲ့ကြောင်းသိရပါသည်။ကျေးရွာ တည်စက အိမ်ခြေ ၂၀ ခန့်ဖြင့် စတင်ခဲ့ပြီး လမ်းပန်းဆက်သွယ်ရေး မှာ မြေသားလမ်း ဖြစ်ကြောင်းသိရပါသည်။

၁၉၇၀ခန့် တွင် မြို့ချောင်းလမ်းဆုံ လမ်းဖောက်လုပ်ခဲ့ပြီး ၁၉၉၁ ခန့်တွင် မြေသားလမ်းပေါ် လိပ်သည်းကျောက် ခင်းလမ်း အဖြစ်ဖောက်လုပ်ခဲ့ပါသည်။

၁၉၇၄ ခုနှစ်တွင်ကြေး သဖြင့် လယ်ယာမြေများ ရေနှစ်မြုပ် ခဲ့ပြီး တိရိစ္ဆာန်များ ကျွဲ၊နွားများ သေကြေပျက်စီးခဲ့ ပါသည်။အစိုးရ မှ ဆန်စပါး မျိုးစေ့ များ ကူညီခဲ့ပြီး၊ ကယ်ဆယ်ရေး ပစ္စည်းများ ထောက်ပံ့ခဲ့ကြောင်းသိရပါသည်။

၂၀၀၈ ခုနှစ်တွင် နာဂစ်မုန်တိုင်း ကျရောက်ခဲ့ပြီး လူနေအိမ်အချို့ ပျက်စီး ခဲ့ပြီး၊ အစိုးရမှ ကယ်ဆယ်ရေးပစ္စည်းများ ထောက်ပံ့ခဲ့ပါသည်။

၂၀၁၄-၂၀၁၅ ခုနှစ်တွင် လူထုဗဟိုပြုစီမံကိန်းမှ စီမံကိန်းလုပ်ငန်းခွဲများ အကောင်အထည်ဖော်နေသည်ကို လေ့လာသုံးသပ်မိပါသည်။

ပြုစုသူ - ဦးကျော်ညီညီဇင်  
(လူထုစည်းရုံးရေးမျိုး)

# Social Map-အရင်းအမြစ်ပြုမြေပုံ

အုပ်စု-ကျူတော

ပါဝင်ဆွေးနွေးသူ=ကျား-၈ဦး၊ မ-၇ဦး

ကျေးရွာ-ဖိုးမောက်စု

ကျေးရွာလူထုကို မိမိတို့ရွာ၏ အခြေအနေပြုမြေပုံ ဆွဲစေခဲ့ပါသည်။ မြေပုံဆွဲရာတွင် လမ်းများ အနေအထား၊ အိမ်များတည်ရှိပုံ၊ ကျေးရွာ၏အရင်းအမြစ်များဖြစ်သော စာသင်ကျောင်း၊ ဆေးပေးခန်း၊ ဈေး၊ ဘာသာရေးအဆောက်အဦများ အစရှိသဖြင့် စနစ်တကျပါနိုင်အောင် ရေးဆွဲစေခဲ့ပါသည်။

ယင်းနောက် ကျေးရွာလူထုကို မြေပုံဆွဲခြင်း၏ ရည်ရွယ်ချက်များကို ရှင်းလင်းဆွေးနွေးခဲ့ပါသည်။ အိမ်များဆွဲရာတွင် ရွာမအတွင်းရှိအိမ်များသာမက ရွာနှင့်ဝေးသော မလှမ်းမကမ်းတွင်ရှိသော လူနေအိမ်များ ကိုပါထည့်သွင်းရမှာဖြစ်ကြောင်း၊ အဘယ့်ကြောင့်ဆိုသော် ထိုသူများကိုမထည့်သွင်းပါက ယင်းတို့စိတ်တွင် အပစ်ပယ်ခံရမှုများဟု အထင်မှားစေနိုင်ကြောင်းရှင်းပြခဲ့ပါသည်။

ရွာ၏အရင်းအမြစ်များ ဖြစ်သော မြစ်ချောင်းများ၊ လယ်ယာမြေချိများ၊ သစ်ပင်နှင့် သောက်သုံးရေများ၏ အရေးပါပုံ၊ သယံဇာတအရင်းအမြစ်ကို လူသားအရင်းအမြစ်များနှင့် ပေါင်းစပ်ကာ ဖွံ့ဖြိုးရေးအခြေခံ အဆောက်အဦများပူးပေါင်းပါဝင်ဆောင်ရွက်ကြရန် သုံးသပ်တင်ပြခဲ့ပါသည်။

## ရွှေ့သုံးသပ်ချက်

ဖိုးမောက်စုကျေးရွာသည် လမုတန်း-ကျူတော လမ်းဆုံနှင့်ခမိုင်အကွာတွင်တည်ရှိပြီး လူဦးရေ ၁၄၉ ယောက်၊ အိမ်ထောင်စု ၂၉၊ အိမ်ခြေ ၂၈ အိမ်ရှိပါသည်။

ဖိုးမောက်စု ရွာ၏အိမ်ခြေ များမှာလမ်းမကြီး၏ တောင်ဘက်တွင် ၁၈အိမ်၊မြောက်ဘက်တွင် ၁၀အိမ် တည်ရှိပြီး အချို့အိမ်များမှာ သီးခြားတည်ရှိနေသည်ကို တွေ့ရသည်။လူထုဗဟိုပြုစီမံကိန်း လုပ်ငန်းခွဲများ ဆောင်ရွက်ရာတွင် လူနေအိမ်များ တည်ရှိပုံ အနေအထားအပေါ်မူတည်၍ ကျေးရွာ လူထုအများအကျိုး ဖြစ်ထွန်းစေမည့် လုပ်ငန်းများ ရွေးချယ်နိုင်ရန် အရေးကြီး ကြောင်းသုံးသပ်မိပါသည်။

ပြုစုသူ-ဦးကျော်ညီညီဇင်  
လူထုစည်းရုံးရေးမှူး

လူထုဝတ်ပြုစီမံကိန်းစီမံကိန်းလက်ဉာ

အပိုင်း-၃ ၂၉.၂၀၁၅

ပုံစံ PC-၄ ကျေးရွာအုပ်စုစီမံကိန်းလုပ်ငန်းခွဲရွေးချယ်ခြင်းပုံစံ

လမ်းညွှန်ချက်။ ။ ကျေးရွာအုပ်စုစီမံချက်ရေးဆွဲသည့်အစည်းအဝေးတွင် ကြိုပုံစံအားလူထုထုတ်ဖော်ရေးမှူး / လက်ထောက်နည်းပညာမှူးတို့က အတုအညီဖြင့်ပြည့်စုံစွာဖြည့်သွင်းရမည်။ ကြိုပုံစံအားဖြည့်စုံစွာဖြည့်သွင်းပြီးပါက ကျေးရွာအုပ်စုဖွံ့ဖြိုးတိုးတက်ရေးစီမံချက်တွင် နောက်ဆက်တွဲအခြေခံပစ္စည်းများ ရမည်။ CF မှ အချက်အလက်များကို MTS သို့ ထည့်သွင်းရမည်။

ကျေးရွာစည်းရုံးရေးမှူး/ဝန်ထမ်းအမည် - *U Nu Aung Mye Thazun*

နေ့စွဲ ၇.၇.၂၀၁၆ ဇူလိုင် ၂၀၁၆ မြို့နယ် *အလောင်း* စက်ဝန်းအားအမှတ်ခြစ်ပေးပါ (✓) ဝက်ဝန်း(၁) ဝက်ဝန်း(၂) ဝက်ဝန်း(၃) ဝက်ဝန်း(၄)

ပြည်နယ်/တိုင်း *မန္တလေး* ကျေးရွာအုပ်စု *အလောင်း*

ကျေးရွာအမည်	ဆောင်ရွက်မည့် လုပ်ငန်းများ	အတိုင်းအတာ	ခန့်မှန်း တိုးတက်ချက်အကျိုးစီးပွား	အဆိုပြုတင်ပြသူ	ခန့်မှန်းတန်ဖိုး			စုစုပေါင်း
					စီမံကိန်းမှ ထည့်ဝင်မှု	ကျေးရွာမှ ထည့်ဝင်မှု	အခြားထည့်ဝင်မှု (ခေါ်ပြုပါ)	
<i>အလောင်း</i>	<i>လမ်းဆုံ/လမ်းခွက</i>	<i>၇၀၆ x ၈' x ၆"</i>			<i>၁၂၀၀၀၀</i>			
<i>အလောင်း</i>	<i>လမ်းဆုံ/လမ်းခွက</i>	<i>၇၅၆၆ x ၈' x ၆"</i>			<i>၁၂၀၀၀၀</i>			
<i>အလောင်း</i>	<i>လမ်းဆုံ/လမ်းခွက</i>	<i>၁၆၆၆ x ၆' x ၆"</i>			<i>၁၂၀၀၀၀</i>			
<i>အလောင်း</i>	<i>လမ်းဆုံ/လမ်းခွက</i>	<i>၁၆၆၆ x ၆' x ၆"</i>			<i>၁၂၀၀၀၀</i>			

*ကျေးရွာအုပ်စု + အမည်*  
*အလောင်း + အမည်*

အမျိုးသား  
 အမျိုးသမီး  
 အမျိုးသားနှင့် အမျိုးသမီး

*အမျိုးသား*  
*အမျိုးသမီး*  
*အမျိုးသားနှင့် အမျိုးသမီး*

