

ပြည်ထောင်စုသမ္မတ မြန်မာနိုင်ငံတော်အစိုးရ
စိုက်ပျိုးရေး၊ မွေးမြူရေးနှင့် ဆည်မြောင်းဝန်ကြီးဌာန
ကျေးလက်ဒေသဖွံ့ဖြိုးတိုးတက်ရေး ဦးစီးဌာန
ကြံ့ခင်းမြို့နယ်



လူထုဗဟိုပြုစီမံကိန်း

**National Community Driven Development Project
(NCDDP)**



ကျေးရွာဖွံ့ဖြိုးရေး အစီအစဉ်

Village Development Plan (VDP)

ညောင်ကုန်းကျေးရွာ၊ ရေနံတောင်အုပ်စု

၂၀၁၆ ခုနှစ်

ကြံ့ခင်းမြို့

မာတိကာ

၁။ မြို့နယ်မြေပုံ

၂။ ကျေးရွာမြေပုံ

၃။ အုပ်စုတွင်ပါဝင်သော ကျေးရွာများစာရင်း

၄။ ကျေးရွာ အခြေခံအချက်အလက်များ

၅။ လူထုပူပေါင်းပါဝင်သော လူမှုဆန်းစစ်ခြင်းနှင့် အကဲဖြတ်ခြင်းလုပ်ငန်းစဉ် (PSA/PRA) အကျဉ်းချုပ်ဇယား

၆။ ကျေးရွာဖွံ့ဖြိုးရေးအစီအစဉ်အတွက် အသုံးပြုခဲ့သော PRA Tools များနှင့် တစ်ခုချင်းစီအတွက် သုံးသပ်ချက်များ

၇။ ကော်မတီဝင်မှားရွေးချယ်ခြင်းနှင့် ကျေးရွာဖွံ့ဖြိုးရေးအစီအစဉ်ဆောင်ရွက်မှုမှတ်တမ်းခါတ်ပုံများ

၈။ ကော်မတီဝင်များစာရင်း

၉။ ကျေးရွာအချက်အလက်(ပုံစံ-၁)

၁၀။ စီမံကိန်းစက်ဝန်းအချိန်ဇယား(ပုံစံ-၂)

၁၁။ ကျေးရွာဖွံ့ဖြိုးရေးဦးစားပေးအစီအစဉ်(ပုံစံ-၃)

၁၂။ ကျေးရွာအုပ်စုစီမံကိန်းလုပ်ငန်းခွဲရွေးချယ်ခြင်း(ပုံစံ-၄)

၁၃။ အစည်းအဝေးတက်ရောက်သူများစာရင်း(ပုံစံ-၁၂)

၁၄။ အစည်းအဝေးမှတ်တမ်းများ

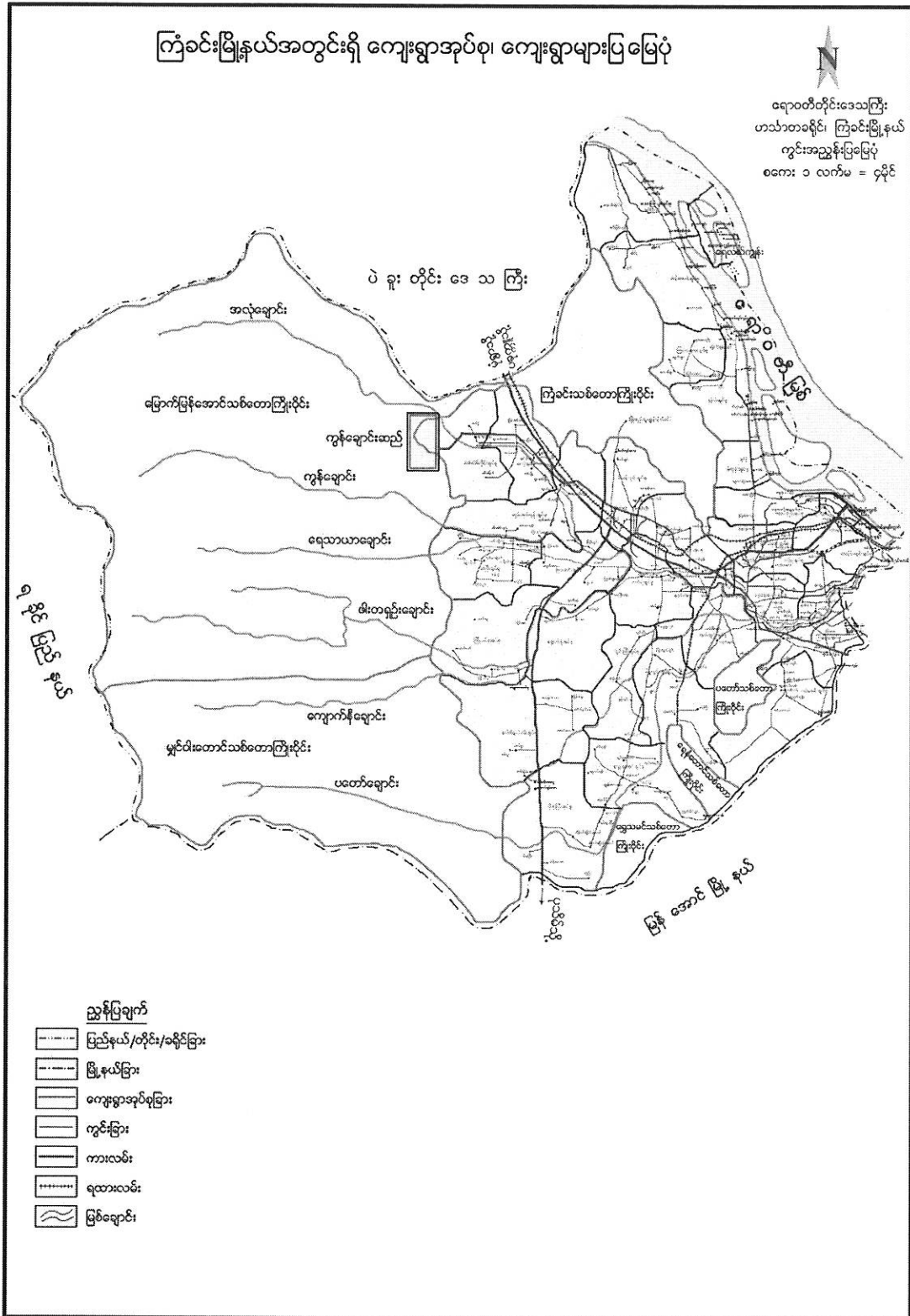
၁၅။ ကဏ္ဍအလိုက်ဦးစားပေးဖွံ့ဖြိုးရေးလုပ်ငန်းစဉ်များ

၁၆။ ကျေးရွာဖွံ့ဖြိုးရေးစီမံချက် အရည်အသွေးထိန်းချုပ်မှု(Checklist For VDP)

ကြိုခင်းမြို့နယ်အတွင်းရှိ ကျေးရွာအုပ်စု၊ ကျေးရွာများပြ မြေပုံ

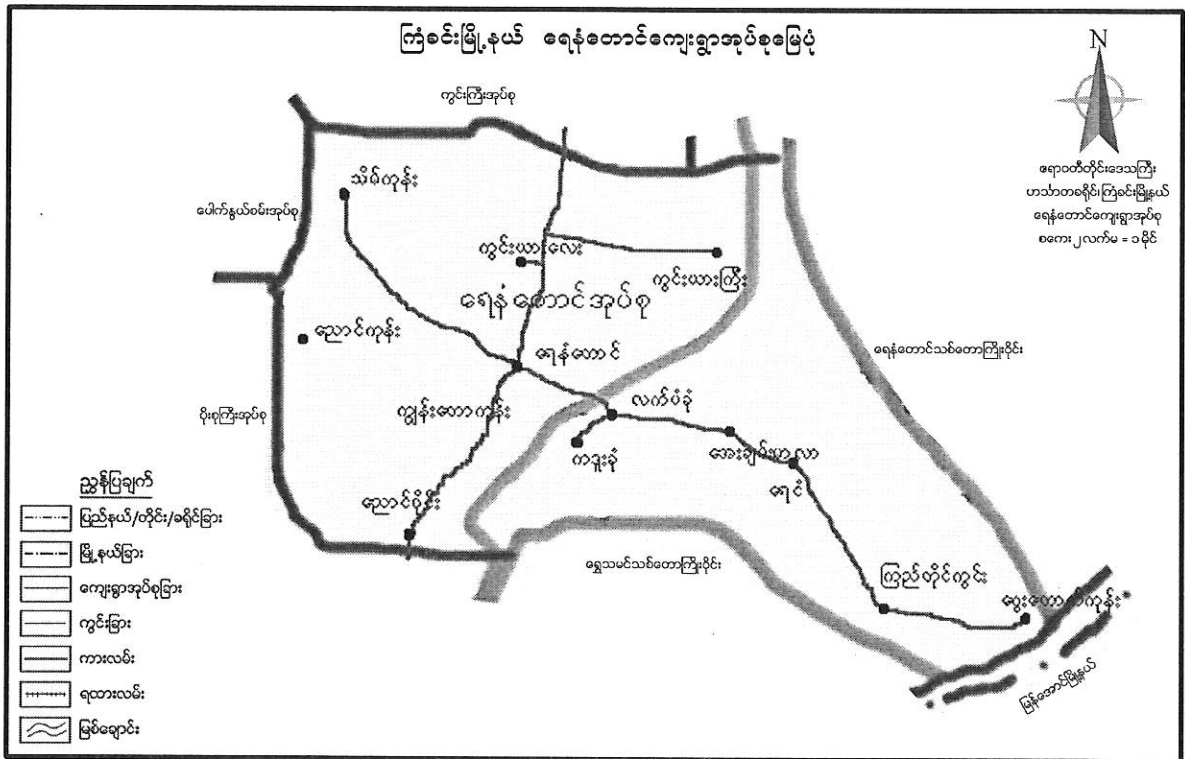


ရော့ဘီတိုင်းဒေသကြီး
 ဟင်္သာတခရိုင်၊ ကြိုခင်းမြို့နယ်
 ကွင်းအညွှန်းပြ မြေပုံ
 စကေး ၁ လက်မ = ၄ မိုင်



- ညွှန်းပြချက်**
- မြည်နယ်/တိုင်း/ခရိုင်ခြား
 - မြို့နယ်ခြား
 - ကျေးရွာအုပ်စုခြား
 - ကွင်းခြား
 - ကားလမ်း
 - ရထားလမ်း
 - ~~~ မြစ်ချောင်း

၂။ ကျေးရွာမြေပုံ (တည်နေရာ)



၃။ ရေနံတောင်ကျေးရွာအုပ်စုတွင် ပါဝင်သောကျေးရွာများ

- ၁။ ရေနံတောင်
- ၂။ ကဒူခုံ
- ၃။ ကြည်တိုင်ကွင်း
- ၄။ ဝွေးတောက်ကုန်း
- ၅။ ရေငံ
- ၆။ လက်ပံခုံ
- ၇။ ညောင်ကုန်း
- ၈။ ကွင်းယားကြီး
- ၉။ ကွင်းလျားလေး
- ၁၀။ သိမ်ကုန်း
- ၁၁။ ညောင်ကုန်း
- ၁၂။ အေးချမ်းမာလာ

၄။ကျေးရွာအခြေခံအချက်အလက်များ

ညောင်ကုန်းကျေးရွာ
ရေနံတောင်ကျေးရွာအုပ်စု

ညောင်ကုန်းကျေးရွာသည် ရေနံတောင်အုပ်စု (၁၂) ရွာတွင် အပါအဝင်ဖြစ်ပြီး ကြံခင်းမြို့နယ်တွင် တည်ရှိပါသည်။အနောက်ဘက်တွင် ပုသိမ်မုံရွာလမ်းမကြီး တည်ရှိပါသည်။ အရှေ့ဘက်တွင် ရေနံတောင်ရွာ၊အနောက်ဘက်တွင် ချင်းရွာကြီးကျေးရွာ၊ တောင်ဘက်တွင် ညောင်ဝိုင်းကျေးရွာတို့ အသီးသီးတည်ရှိလျက်ရှိပါသည်။ မှတ်တမ်းယူချိန်အထိ အိမ်ထောင်စု ဦးရေ (၂၈) အိမ်၊ လူဦးရေ ကျား (၄၉) ဦး ၊ မ (၄၉) ဦး ရှိပါသည်။အများစုမှာ ချင်းလူမျိုးများ ဖြစ်ကြပြီး ဗမာ လူမျိုးအနည်းငယ်နှင့်အတူ နေထိုင်လျက်ရှိပါသည်။ ရွာသူ ရွာသားများအားလုံး ပုဒွာဘာသာကိုသာ ကိုးကွယ် ကြပါသည်။

ရွာတွင်းပညာရေးအတွက် စာသင်ကျောင်း မရှိပါ။ မူလတန်း ပညာရေးကို ရွာတောင်ဘက် (၁) မိုင်ခန့်ဝေးကွာသော ညောင်ဝိုင်းကျေးရွာတွင် ပညာသွားရောက်သင်ယူကြရပြီး အလယ်တန်းမှ အထက်တန်းအထိ ရေနံတောင်ကျေးရွာတွင် သွားရောက် ပညာသင်ယူကြရပါသည်။ ပညာရေး လက်လှမ်းမှီမှုအားနည်းသည့်အတွက် ရွာတွင် အထက်တန်းအောင်မြင်သူပင် မရှိပါ။

ညောင်ကုန်းကျေးရွာတွင် စေတီ ဘုန်းတော်ကြီးကျောင်းမရှိပါ။ထို့ကြောင့် ဘာသာရေးကိစ္စများကိုညောင်ဝိုင်းကျေးရွာတွင်သွားရောက်ပြုလုပ်ကြပါသည်။ သီတင်းကျွတ်လတွင် မြတ်စွာဘုရား ပူဇော်သောအားဖြင့် သီတင်းကျွတ်မီးထွန်းပွဲတော်ကို ပြုလုပ်ကျင်းပ ကြပါသည်။

ကျေးရွာတွင် ကျေးလက်ဆေးပေးခန်း မရှိပါ။ကျန်းမာရေး စောင့်ရှောက်မှု အတွက် ဘက်ရဲတိုက်နယ် ဆေးရုံ (သို့) မြို့နယ်ဆေးရုံကြီးသို့ သွားရောက်ကုသ ကြရပါသည်။ကျေးရွာအတွင်းသို့ကားဝင်ရောက်၍မရသောကြောင့်မြို့ပေါ်သို့ သွားရောက်ကု သရာတွင် အခြားရွာသို့ စက်ဘီး ဆိုင်ကယ် စသည်ဖြင့် အရင်သွားရောက်ပြီးမှ တစ်ဆင့်သွားရောက်ကြရပါသည်။လမ်းပန်းဆက်သွယ်ရေးအနေဖြင့်နွေရာသီတွင် အတန်အတင့်ကောင်းမွန်လှသော်လည်းမိုးရာသီတွင်ရေကြီးရေလျှံမှုကြောင့် အင်မတန်ဆိုးရွားလှပါသည်။ ကျေးရွာ၏ အဓိက စီးပွားရေးလုပ်ငန်းမှာ လယ်ယာလုပ်ငန်းဖြင့် အသက်မွေးဝမ်းကြောင်းပြုကြပါသည်။မြေပဲမတ်ပဲစသည့်ပဲအမျိုးမျိုးတို့ကိုလည်း စိုက်ပျိုးကြပြီးကျေးရွာအနောက်ဘက်(၂)မိုင်ခန့်ဝေးသောစပါးအိုး(အရှေ့ကုန်း) ကျေးရွာတွင်သွားရောက်ရောင်းချလေ့ ရှိပါသည်။

၂၀၀၆ခုနှစ်တွင်မာလာမုန်တိုင်းဒဏ်ကိုတွေ့ကြုံခံစားခဲ့ကြရပြီး အသက်အန္တရာယ် နှင့် ထိခိုက်ဒဏ်ရာ ရရှိမှုအနေဖြင့် မရှိခဲ့ပါ။ကျေးရွာတွင် သောက်သုံးရေ ဖူလုံစွာ ရရှိရန် လိုအပ်လျက် ရှိပါသည်။World Vision မှ ပြုလုပ်ပေးထားသော

ရေကန်ရှိသော်လည်း

ရွာနှင့်အတန်ငယ်ဝေးကွာလျက်ရှိသောကြောင့်လူကိုယ်တိုင်သော်လည်းကောင်း၊
နွားလည်းတို့နှင့်သော်လည်းကောင်းသွားရောက်ခပ်ယူကြရပါသည်။ကျေးရွာဖွံ့ဖြိုးရေးအတွက်
World Vision အဖွဲ့မှ ကူညီဆောင်ရွက်လျက် ရှိကြောင်း သိရပါသည်။

၅။ လူထုပူးပေါင်းပါဝင်သော လူမှုဆန်းစစ်ခြင်း နှင့် အကဲဖြတ်ခြင်းလုပ်ငန်းစဉ် (PSA/PRA) အကျဉ်းချုပ်

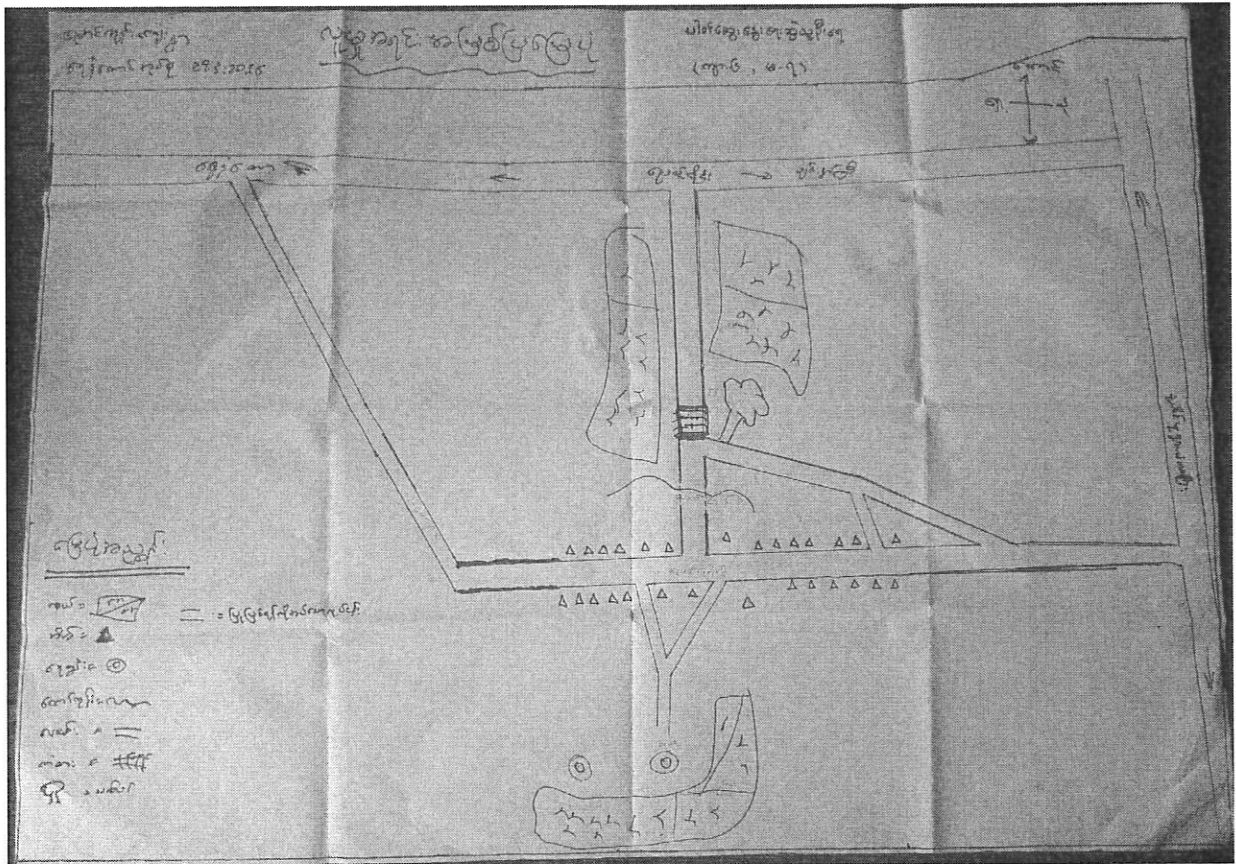
စဉ်	အကြောင်းအရာ	ရက်စွဲ	ဦးတည်အုပ်စု	တက်ရောက်သူ			အဓိက ဆွေးနွေးချက်များ
				ကျား	မ	ပေါင်း	
၁	လူမှုနှင့်သဘာဝ အရင်း အမြစ်ပြမြေပုံ (Social Map & Resource Map)		ရပ်မိရပ်ဖ၊ ကော်မ တီဝင်များ၊ ရပ်ရွာလူ ထုများ	၆	၇	၁၃	-ဒေသအတွင်း သဘာဝအရင်းအမြစ် များ -လမ်းပန်းဆက်သွယ် ရေး -လူမှုအဆောက်အဦး
၂	ရာသီခွင်ပြပြက္ခ ဇိန် (Seasonal Calender)		ကော်မတီဝင်နှင့် ရပ်ရွာလူထုများ	၅	၈	၁၃	ရာသီဥတု၊ အလုပ်အ ကိုင်အခွင့်အလမ်း များ၊ ပွဲတော်များ၊ လယ်ယာလုပ်ငန်းများ နှင့်အခြားလုပ်ငန်းများ
၃	လူမှုစီးပွားအ ဆင့်သတ်မှတ် ခြင်း (Wealth Ranking)		ချမ်းသာ၊ အလယ်အ လတ်၊ နွမ်းပါး၊ အ လွန်နွမ်းပါး အုပ်စုများ	၁၀	၇	၁၇	-ကျေးရွာလူမှုစီးပွား အုပ်စုများ ခွဲခြားသတ်မှတ်နိုင်ရေး -အဆင့်လိုက် အခြေခံစံနှုန်းများ အများသဘောတူ သတ်မှတ်နိုင်ရေး
၄	အဖွဲ့အစည်း ချိတ်ဆက်မှုပြ မြေပုံ (Venn Diagram)		ကျေးရွာအုပ်ချုပ် ရေးအဖွဲ့အခြားအဖွဲ့ တွင်ပါဝင်သူများ	၇	၆	၁၃	-ကျေးရွာတွင်း၊ ပြင်ရိအ ဖွဲ့အစည်းများမည်ကဲ့သို့ ချိတ်ဆက်ဆောင်ရွက် နေပုံ

၅	ပင့်ကူအိမ် ကွန်ယက် (Cobweb)	၁၈.၂.၂၀၁၆	ကျေးရွာရှိအမျိုး သားနှင့် အမျိုးသမီးများ	၇	၈	၁၅	-နေ့စဉ်ဘဝအတွက် ဆောင်ရွက်မှုတွင် အမျိုးသားနှင့်အမျိုးသ မီးတို့၏ပါဝင်နိုင်မှုအချိုး -အမျိုးသားနှင့်အမျိုးသ မီးတန်းတူအခွင့်အရေး ရရှိနိုင်မှုအပေါ်သုံး သပ်ချက်
၆	အရင်းအမြစ် အပေါ်အသုံးချ နိုင်မှုလွှမ်းမိုးမှု နှင့်ဆုံးဖြတ်နိုင်မှု (Asset Mapping)	၁၈.၂.၂၀၁၆	ကျေးရွာရှိအမျိုး သားနှင့်အမျိုးသမီး များ	၇	၆	၁၃	-အရင်းအမြစ်များအ ပေါ်တွင် (အမျိုးသားနှင့်အမျိုးသ မီးများ) အသုံးပြုနိုင်မှုနှင့်ထိန် ချုပ်မှုတွင် မည်သည့်အကြောင်း ကြောင့်နည်း။မည်သို့ ညီမျှစွာ ခံစားခွင့်ရမည်နည်း။
၇	အခက်အခဲပြ ဿနာ (Problem)	၁၈.၂.၂၀၁၆	ကော်မတီဝင်များ နှင့် ရပ်ရွာလူထုများ	၁၁	၁၈	၂၉	ဒေသဖွံ့ဖြိုးရေးအတွက် အနှောင့်အယှက် အတားအဆီး၊ အခက်အခဲများ၊ လိုအပ်ချက်များ
၈	ကျေးရွာမျှော် မှန်းချက် (Village Vision)	၁၈.၂.၂၀၁၆	ကော်မတီဝင်များ နှင့် ရပ်ရွာလူထုများ	၁၁	၁၈	၂၉	ဒေသဖွံ့ဖြိုးရေးအတွက် ဘာတွေကိုမျှော်မှန်း ထားသလဲ၊ ဘာကြောင့်မျှော်မှန်း ထားသလဲ
၉	ပြဿနာသစ်ပင် (Problem Tree)	၁၈.၂.၂၀၁၆	ကျေးရွာလူထု အားလုံး	၁၁	၁၈	၂၉	ဆွေးနွေးထားသော အခက်အခဲများ၊ ဖြစ်ပေါ်လာသည့်အ ကြောင်းအရင်းများ၊အ ကျိုးဆက်များ၊မည်ကဲ့ သို့ဖြေရှင်းရမည်နည်း

၁၀	ကျေးရွာဦးစား ပေးလုပ်ငန်းများ	၁၉.၂.၂၀၁၆	ကော်မတီဝင်များ နှင့်ရပ်ရွာလူထုများ တက်ရောက်လာသူ အားလုံး	၁၁	၁၈	၂၉	အကျိုးပြုသူဦးရေအ ကျိုးခံစားခွင့်၊ လိုအပ် ချက် အဆင့်သတ် မှတ်ခြင်း
----	---------------------------------	-----------	--	----	----	----	---

၆။ ကျေးရွာဖွံ့ဖြိုးရေးအစီအစဉ်အတွက်အသုံးပြုခဲ့သော လူမှုဆန်းစစ်၊ အကဲဖြတ်ခြင်းလုပ်ငန်းစဉ်များ
 နှင့် တစ်ခုချင်းစီအတွက်သုံးသပ်ချက်များ

(က) လူမှုနှင့်သဘာဝအရင်းအမြစ်ပြုမြေပုံ သုံးသပ်ချက်



လူမှုနှင့် သဘာဝအရင်းအမြစ်ပြုမြေပုံ

၆၃(က)

လူမှုနှင့်သဘာဝအရင်းအမြစ်များပြုပြင်ထိန်းသိမ်းရေး

ဒေသတွင်း သဘာဝအရင်းအမြစ်များ

- ကျေးရွာအနီး ပတ်ဝန်းကျင်တွင် သစ်တော၊ ဝါးတော၊ တောင်ကုန်းတောင်တန်းများကို တွေ့ရှိရပြီး အသုံးပြုလျက်ရှိပါသည်။ လှည်းလမ်းသာသာရှိသော ဆိုင်ကယ်မောင်းနှင့်လမ်းနှင့် ရေရရှိသောနေရာများ၊ ရေမရနိုင်သော နေရာများ စသည်တို့ကို သုံးသပ်တွေ့ရှိခဲ့ပါသည်။

လူမှုအဆောက်အဦများ

- ကျေးရွာတွင် စေတီ၊ ဘုန်းတော်ကြီးကျောင်းတို့ မရှိပါ။ စာသင်ကျောင်း၊ ကျေးလက်ဆေးပေးခန်း စသည့် အဆောက်အဦများ လိုအပ်လျက်ရှိပါသည်။

လမ်းပန်းဆက်သွယ်ရေး

- ဆက်သွယ်ရေးအတွက် လမ်းများရှိသော်လည်း ရေကြီးရေလျှံမှုကြောင့် နှစ်စဉ်ပျက်စီးလေ့ရှိပါသည်။ ဦးစားပေးလုပ်ငန်းအတွက် ဝမ်းပေါက်ပြုပြင်ကြရန် အားလုံးညှိနှိုင်း အဖြေရှာနိုင်ခဲ့ကြပါသည်။

၆။ ကျေးရွာဖွံ့ဖြိုးရေးအစီအစဉ်အတွက်အသုံးပြုခဲ့သော လူမှုဆန်းစစ်၊ အကဲဖြတ်ခြင်းလုပ်ငန်းစဉ်များ
 နှင့် တစ်ခုချင်းစီအတွက်သုံးသပ်ချက်များ

(ခ) ရာသီခွင်ပြပြကွဲဒိန် နှင့်သုံးသပ်ချက်

ရာသီခွင်ပြပြကွဲဒိန်										ပြင်ဆင်ရေးအဖွဲ့ (အဖွဲ့ဝင်များ)		
အချက်အလက်	ဧပြီ	မေ	ဇွန်	ဇူလိုင်	ဇူလိုင်	အောက်တိုဘာ	နိုဝင်ဘာ	သီတင်းပတ်	နိုဝင်ဘာ	ဧပြီ	မေ	ဇွန်
အပူချိန်	ပူ	ပူ	ပူ	ပူ	ပူ	ပူ	ပူ	ပူ	ပူ	ပူ	ပူ	ပူ
ရေအရေအတွက်												
အလင်း												
အပူချိန်												
အပူချိန်												
အပူချိန်												
အပူချိန်												
အပူချိန်												
အပူချိန်												

ရာသီခွင်ပြပြကွဲဒိန်

ရာသီဥတု၊ စိုက်ပျိုးသီးနှံ ၊ လယ်ယာလုပ်ငန်း နှင့် အခြားလုပ်ငန်းများ

- ဒေသအတွင်းရှိ ရာသီဥတု အခြေအနေကို အမှန်ကန်ဆုံးတင်ပြနိုင်ကြသည်။
- ဒေသ၏ စီးပွားရေး လုပ်ငန်းဖြစ်သည့် လယ်နှင့် တောင်ယာလုပ်ငန်းများ၏ စိုက်ပျိုးချိန်၊ ရိတ်သိမ်းချိန်တို့ကို ဖော်ပြခဲ့ကြသည်။ စပါးစိုက်ပျိုးစိုက်ပျိုးမှုနှင့် ပဲအမျိုးမျိုးစိုက်ပျိုးမှု သီးနှံတို့ကို တိကျစွာ ဖော်ထုတ်နိုင်ခဲ့ပါသည်။ ရွှေ့ပြောင်းလုပ်သားများ၏ အခြေအနေကို ဆွေးနွေးတင်ပြခဲ့ကြပါသည်။

လအလိုက် အလုပ်အကိုင်နှင့် ဝင်ငွေများ

- တန်ခူးကဆုန်လတွင် တောင်သူလယ်သမားများ အလုပ်အကိုင် နည်းပါးပြီး ကျန်လများတွင် ကျပန်းအလုပ်သမားများပါ အလုပ်အကိုင် ပေါများပါသည်။ ကဆုန်၊ ပြာသို၊ တပို့တွဲ၊ တပေါင်းလများတွင် အခြားဒေသများသို့ သွားရောက်၍ အလုပ်လုပ်ကိုင်သူ အနည်းငယ်ရှိပါသည်။

ပွဲတော်များတိုင် သဘာဝဘေးများ

- ထူးခြားသည့်ပွဲတော်များ မရှိသော်လည်း တန်ခူးလတွင် သင်္ကြန်ပွဲ၊ သီတင်းကျွတ်လတွင် သီတင်းကျွတ်မီးထွန်းပွဲ ၊ တန်ဆောင်မုန်းလတွင် တန်ဆောင်တိုင်ပွဲများ ပြုလုပ်ကြသည်ကို တွေ့ရပါသည်။ ကြီးမားသော သဘာဝဘေးအန္တရာယ်တို့နှင့် တွေ့ကြုံခြင်း မရှိခဲ့ပါ။

၆။ ကျေးရွာဖွံ့ဖြိုးရေးအစီအစဉ်အတွက်အသုံးပြုခဲ့သော လူမှုဆန်းစစ်၊ အကဲဖြတ်ခြင်းလုပ်ငန်းစဉ်များ
 နှင့် တစ်ခုချင်းစီအတွက်သုံးသပ်ချက်များ

(ဂ) လူမှုစီးပွားအဆင့်သတ်မှတ်ခြင်း နှင့်သုံးသပ်ချက်

ဥစ္စာခန့်အဆင့် စံသတ်မှတ်ချက်များ			
အဆင့်	စံသတ်မှတ်ချက်	အရေအတွက်	ရာခိုင်နှုန်း
က	ဥစ္စာအဆင့် (၅) စတင်အထက် (လက်မဝယ်၊ လက်မဝယ်ချွန်၊ လက်မဝယ်ချွန်၊ လက်မဝယ်ချွန်၊ လက်မဝယ်ချွန်)	၇	၂၅%
ခ	ဥစ္စာအဆင့် (၄) စတင်အထက် (လက်မဝယ်၊ လက်မဝယ်ချွန်၊ လက်မဝယ်ချွန်)	၉	၃၂%
ဂ	ဥစ္စာအဆင့် (၃) စတင်အထက် (လက်မဝယ်၊ လက်မဝယ်ချွန်)	၁၂	၄၃%
	စုစုပေါင်း	၂၈	၁၀၀%

လူမှုစီးပွားအဆင့်သတ်မှတ်ခြင်း

ကျေးရွာလူမှုစီးပွားအုပ်စုများ ခွဲခြားသတ်မှတ်နိုင်ရေး

- ရွာသူ/သားများအားလုံးပူးပေါင်း၍ ချမ်းသာသူများကို အဆင့် (က)၊ အသင့်အတင့် နေနိုင်သူများကို အဆင့်(ခ)၊ နွမ်းပါးသူများကို အဆင့်(ဂ)အဖြစ် သုံးမျိုးခွဲခြားရန် ဆုံးဖြတ်ခဲ့ကြသည်။

အဆင့်အလိုက် အခြေခံစံနှုန်းများ အများသဘောတူသတ်မှတ်နိုင်ရေး

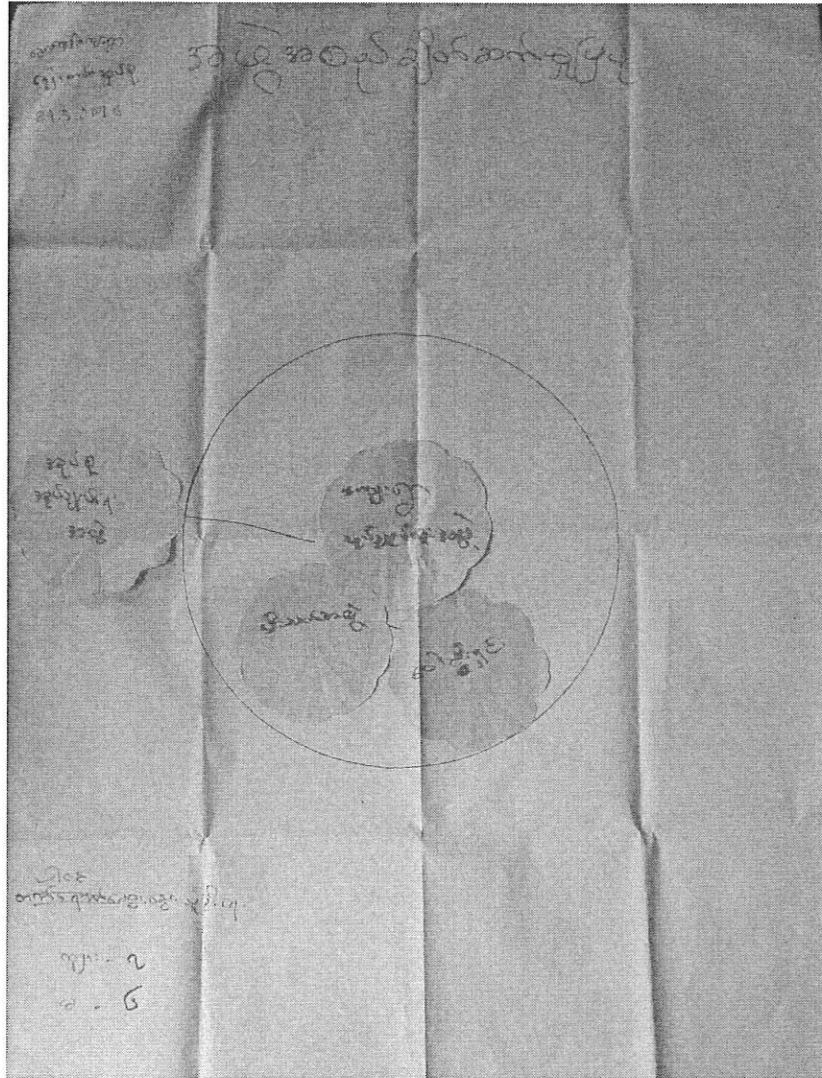
- ရွာသူ/သားများမှ ၎င်းတို့ရွာအခြေအနေနှင့် ကိုက်ညီသောလူနေမှု အဆင့်များကို သတ်မှတ်ရာတွင်
- အဆင့် (က)အတွက် နွား (၁) ရှဉ်း အထက်၊လယ် (၅) ဧက အထက်၊ ဆိုင်ကယ်၊ လယ်ထွန်စက်၊ တောင်ယာကုန်း၊ သွပ်မိုးပျဉ်ထောင်၊ ဆိုလာပြားများပိုင်ဆိုင်သူများ အဖြစ်သတ်မှတ်ခဲ့ပါသည်။
- အဆင့် (ခ)အတွက် နွားတစ်ရှဉ်း၊ လယ် ၅ ဧကအောက်၊ သက်ကယ်မိုးပျဉ်ခင်းအိမ်၊ ဆိုင်ကယ်၊ ဆိုလာပြား များပိုင်ဆိုင်သူများကို အများသဘောတူသတ်မှတ်ခဲ့သည်။
- အဆင့် (ဂ)အတွက် အင်ဖက်မိုး အင်ဖက်ကာ ဝါးခင်း၊ စက်ဘီး၊ ကြက် ပိုင်ဆိုင်သူတို့ကို သတ်မှတ်ခဲ့ပါသည်။

ကျေးရွာလူမှုစီးပွားရေး အခြေအနေကိုသုံးသပ်မိခြင်း

- ကျေးရွာတွင် အဆင့် (က) ၇ ဦး၊ အဆင့် (ခ) ၉ ဦး၊ အဆင့် (ဂ) ၁၂ ဦး ရှိနေပြီး၊ အဆင့် (ခ) နှင့် အဆင့် (ဂ)ကွာခြားချက် ကြီးမားသည်ကို ထုတ်ဖော်တွေ့ရှိခဲ့ရပါသည်။

၆။ ကျေးရွာဖွံ့ဖြိုးရေးအစီအစဉ်အတွက်အသုံးပြုခဲ့သော လူမှုဆန်းစစ်၊ အကဲဖြတ်ခြင်းလုပ်ငန်းစဉ်များ
နှင့် တစ်ခုချင်းစီအတွက်သုံးသပ်ချက်များ

(ဃ) အဖွဲ့အစည်းချိတ်ဆက်မှုပြမြေပုံ နှင့်သုံးသပ်ချက်



အဖွဲ့အစည်းချိတ်ဆက်မှုပြမြေပုံ

ကျေးရွာအတွင်းရှိအဖွဲ့အစည်းများ


- ကျေးရွာတွင် အုပ်ချုပ်ရေးအဖွဲ့၊ အရန်မီးသတ်အဖွဲ့၊ World Visionအဖွဲ့များသာ ရှိပြီးအခြားအဖွဲ့အစည်းများ မရှိပါ။

မည်သည့်အဖွဲ့အစည်းများနှင့် မည်သို့ချိတ်ဆက်လုပ်ဆောင်နေပုံ

- အိမ်ခြေနည်းပါးသောရွာဖြစ်သောကြောင့် အုပ်ချုပ်ရေးအဖွဲ့တွင် အားလုံးပါဝင်ကြ ပြီး အုပ်စုအုပ်ချုပ်ရေးအဖွဲ့နှင့် ချိတ်ဆက်ဆောင်ရွက်ကြကြောင်းတွေ့ရှိရပါသည်။ အုပ်ချုပ်ရေးနှင့် မီးသတ်တပ်ဖွဲ့ ချိတ်ဆက်လက်တွဲလျက် နေရာသီတွင် မီးဘေးကာကွယ်ရေးစသည့် လုပ်ငန်းများကို ဦးစီးလုပ်ကိုင်လျက်ရှိပါသည်။ World Vision ကို ဖွဲ့စည်းပေးခဲ့သော်လည်း အိမ်ခြေနည်းပါးသောကျေးရွာဖြစ်သောကြောင့် ညောင်ဝိုင်းကျေးရွာ World Vision အဖွဲ့နှင့် အဓိကထား ချိတ်ဆက်လျက် ဖွံ့ဖြိုးရေးလုပ်ငန်းများကို ဆောင်ရွက်လျက်ရှိပါသည်။

၆။ ကျေးရွာဖွံ့ဖြိုးရေးအစီအစဉ်အတွက်အသုံးပြုခဲ့သော လူမှုဆန်းစစ်၊ အကဲဖြတ်ခြင်းလုပ်ငန်းစဉ်များ
နှင့် တစ်ခုချင်းစီအတွက်သုံးသပ်ချက်များ

(င) ပင်ကူအိမ်ကွန်ယက် နှင့်သုံးသပ်ချက်



ပင်ကူအိမ်ကွန်ယက်

အကြောင်းအရာနှင့် ပါဝင်ဆွေးနွေးမှုများ

- အမျိုးသား၊ အမျိုးသမီးတို့၏ နေ့စဉ်လူနေမှုစနစ်တွင် တွေ့ကြုံနေရသည့် အချက်အလက်များပေါ်တွင် ကျေးရွာတွင်းရှိသူများ၏ အမျိုးသား/သမီး အားသာချက်၊ အားနည်းချက်များကို ရှာဖွေကြသည်။
- “အုပ်ချုပ်မှု” အပိုင်းတွင် ကျေးရွာရှိ အမျိုးသားများသည် အမျိုးသမီးများထက် အဆမတန်ပါဝင်နေပြီး ၁၀၀% ရှိနေပါသည်။ အမျိုးသမီးများဆွေးနွေးမှုတွင် အုပ်ချုပ်ရေးကဏ္ဍတွင် ၅၀%ဟု တွေ့ရှိခဲ့ရသည်။အမျိုးသမီးများ၏ အုပ်ချုပ်ရေး ကဏ္ဍတွင် ပိုမိုပါဝင်လာစေရန် ဆွေးနွေးနိုင်ခဲ့ပါသည်။
- ယုံကြည်မှု/လုံခြုံမှုတွင် အမျိုးသားများက ၁၀၀%၊ အမျိုးသမီးများက ၂၀%သာရှိ၍ ကျေးရွာ၏လက်ရှိအခြေအနေကို လက်ခံထားသည်။
- “အလုပ်အကိုင်၊အခွင့်အလမ်း” ကိစ္စတွင် အမျိုးသားများနှင့် အမျိုးသမီးများ ဆတူ (၅၀)% တူညီလျှက်ရှိနေကြောင်း တွေ့ရှိရပါသည်။
- “အိမ်တွင်းမှု” တွင် အမျိုးသား ၅၀%၊ အမျိုးသမီး ၁၀၀% ရှိပြီး အမျိုးသမီးများက ထုံးတမ်းစဉ်လာအတိုင်း ပိုမိုလုပ်ဆောင်နိုင်ကြသည်။
- “ဝင်ငွေ” ရှာဖွေနိုင်မှုတွင် အမျိုးသား ၈၀% နှင့် အမျိုးသမီး ၅၀% ရှိပြီး၊ အမျိုးသားများက ဒေသအခြေအနေအရ အလုပ်အကိုင်အခွင့်အလမ်းပိုမိုများပြားသည် ကိုတွေ့ရှိရပါသည်။
- “ကျန်းမာရေး” စောင့်ရှောက်မှုတွင် အမျိုးသားများ (၅၀) %၊ အမျိုးသမီးများက (၁၀၀) % ဟု ဖော်ထုတ် နိုင်ခဲ့ကြပါသည်။
- “ပညာရေး” လက်လှမ်းမှီမှုတွင်လည်း အမျိုးသား (၈၀) %၊ အမျိုးသမီးများက (၅၀) % ဟု ဆွေးနွေးတင်ပြခဲ့ကြပါသည်။
- “လူမှုရေး” တွင် အမျိုးသားများက (၈၀) % ၊အမျိုးသမီးများက (၄၀) % သာရှိပြီး အမျိုးသားများမှာ အမျိုးသမီးများထက် ပိုမိုဆောင်ရွက် လုပ်ကိုင်ဆောင်ရွက်နေသည်ကို တွေ့ရှိရပါသည်။

၆။ ကျေးရွာဖွံ့ဖြိုးရေးအစီအစဉ်အတွက်အသုံးပြုခဲ့သော လူမှုဆန်းစစ်၊ အကဲဖြတ်ခြင်းလုပ်ငန်းစဉ်များ
 နှင့် တစ်ခုချင်းစီအတွက်သုံးသပ်ချက်များ

(၈) အရင်းအမြစ်များအပေါ်အသုံးချနိုင်မှု၊ လွှမ်းမိုးမှုနှင့် ဆုံးဖြတ်နိုင်မှုအပေါ်သုံးသပ်ခြင်း

ကျေးရွာဖွံ့ဖြိုးရေးအစီအစဉ်
 ၂၀၁၆.၃.၂၀

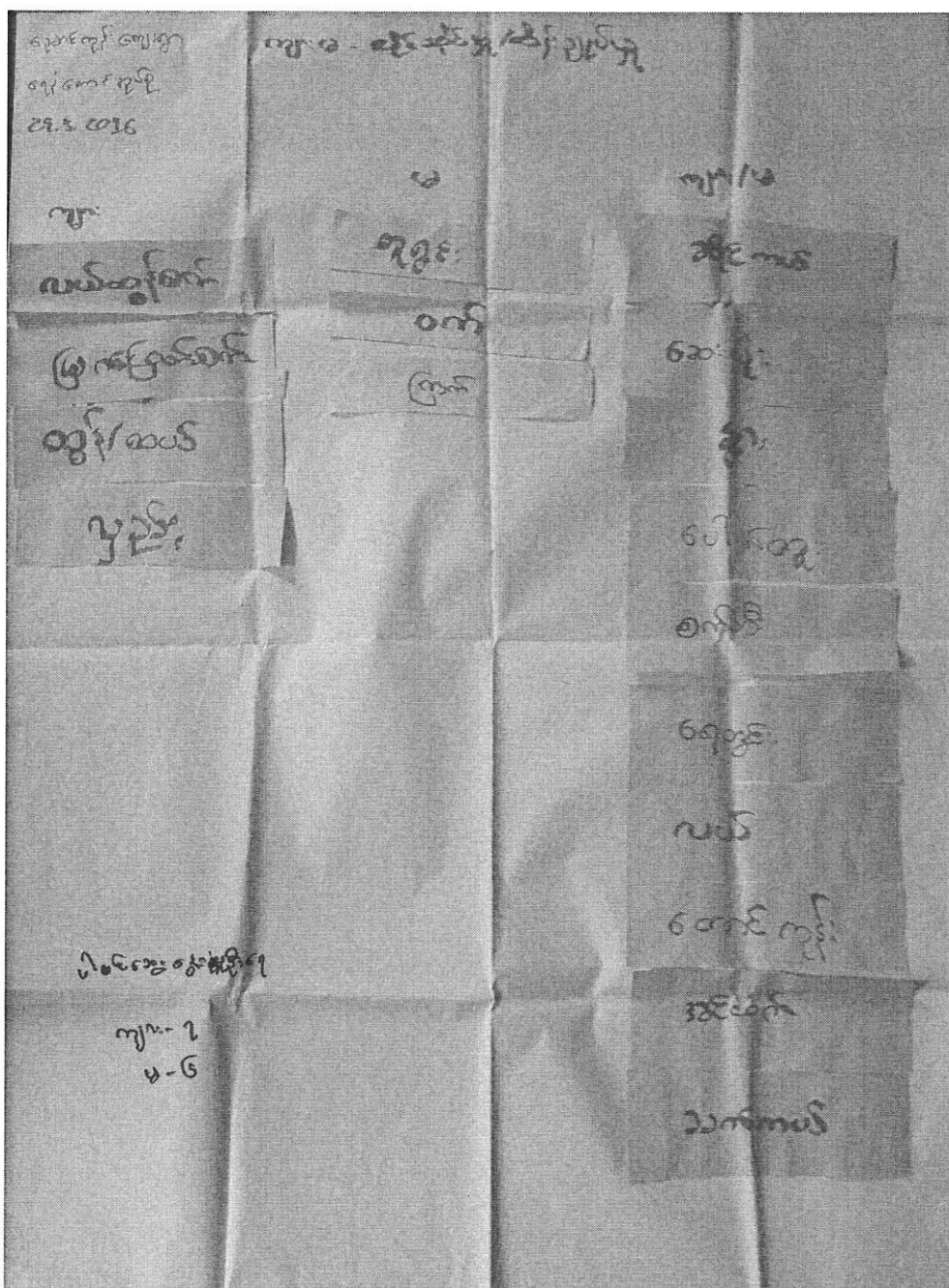
ကျား/မ အသုံးပြုခြင်း

ကျား	မ	ကျား/မ
ခွာ	တူခွာ	ဆိုင်ကန်
ပယ်ဆွတ်စက်	ဖြာ	ပယ်ဆွတ်
ဖြာစက်	ဝက်	ဝက်
ဆွတ်/စက်	အင်္ဂါ	ရေခွက်
ကျား	သက်ဆိုင်ကန်	ကယ်
		ဆေးပျံ
		ကော်ဖီ

အရင်းအမြစ်အပေါ် အသုံးချနိုင်မှု

၆။ ကျေးရွာဖွံ့ဖြိုးရေးအစီအစဉ်အတွက်အသုံးပြုခဲ့သော လူမှုဆန်းစစ်၊ အကဲဖြတ်ခြင်းလုပ်ငန်းစဉ်များ
နှင့် တစ်ခုချင်းစီအတွက်သုံးသပ်ချက်များ

(စ) အရင်းအမြစ်များအပေါ်အသုံးချနိုင်မှု၊ လွှမ်းမိုးမှုနှင့် ဆုံးဖြတ်နိုင်မှုအပေါ်သုံးသပ်ခြင်း



အရင်းအမြစ်အပေါ် လွှမ်းမိုးမှုနှင့် ဆုံးဖြတ်နိုင်မှု

ဒေသတွင်းအသုံးပြုနိုင်သည့် အရင်းမြစ်များပေါ်သိမြင်မှု

- ရွာသူ၊ ရွာသားများအနေဖြင့် ၎င်းတို့အသုံးပြုနိုင်သည့် လက်ရှိအသုံးပြုနေသည့် သဘာဝအရင်းမြစ်များနှင့် လူမှုအရင်းမြစ်များအပေါ်တွင် ကောင်းစွာ သိရှိဖော်ပြခဲ့ကြပါသည်။

အရင်းမြစ်များအပေါ် အသုံးပြုမှုအခြေအနေ


- အရင်းမြစ်များအပေါ်တွင် အသုံးပြုမှုတွင် အမျိုးသား၊ အမျိုးသမီးတန်းတူ အသုံးပြုလျက် ရှိနေကြကြောင်း တွေ့ရှိရပါသည်။လယ်ယာသုံး စက်ပစ္စည်း ကိရိယာများကိုသာ အမျိုးသား အများစု အသုံးပြုလျက်ရှိနေကြသည်ကို တွေ့ရပါသည်။

အရင်းမြစ်များပေါ်တွင် ထိန်းချုပ်မှုအခြေအနေ

- အမျိုးသား၊ အမျိုးသမီးတူညီစွာ သုံးစွဲကြသည်ကို သိရှိသည်မှန်သော်လည်း၊ အသုံးပြုမှုအခြေကို အမျိုးသားများသာ ဦးဆောင်ကြောင်းကို အမျိုးသမီးများကလည်း တင်ပြသည်ကို တွေ့ရှိရသည်။

၆။ ကျေးရွာဖွံ့ဖြိုးရေးအစီအစဉ်အတွက်အသုံးပြုခဲ့သော လူမှုဆန်းစစ်၊ အကဲဖြတ်ခြင်းလုပ်ငန်းစဉ်များ
နှင့် တစ်ခုချင်းစီအတွက်သုံးသပ်ချက်များ

(ဆ) အခက်အခဲပြဿနာများကိုသုံးသပ်ခြင်း



အခက်အခဲပြဿနာများ

၆၅(ခ)

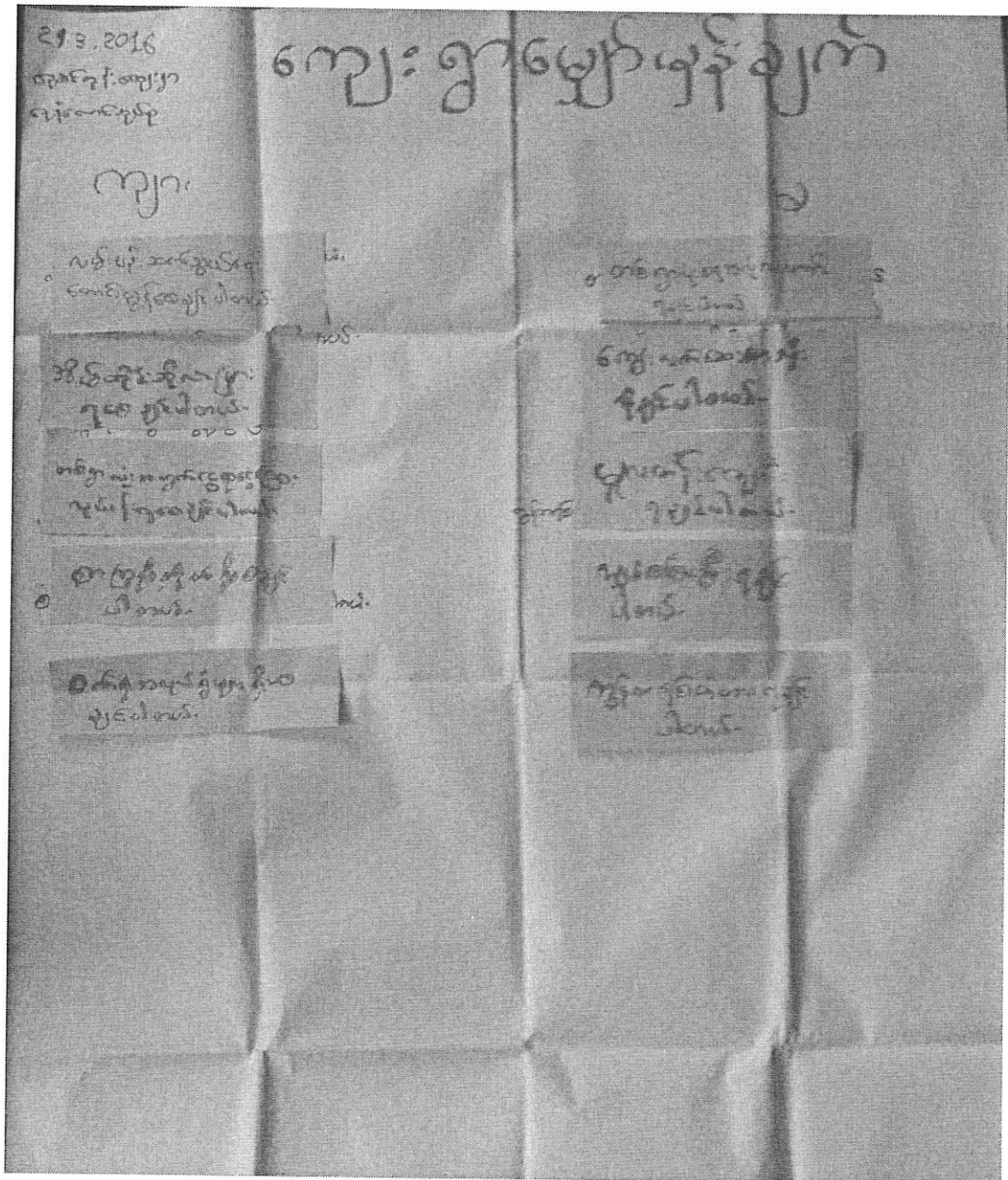
အခက်အခဲပြဿနာသုံးသပ်ချက်

- ကျေးရွာဖွံ့ဖြိုးတိုးတက်ရေးအတွက် အတားအဆီးများဖြစ်နေသည့် အခက်ခဲပြဿနာများမှာ ငွေကြေးမပြည့်စုံခြင်း၊ ဖွံ့ဖြိုးမှု နိမ့်ကျခြင်း၊ ဌာနဆိုင်ရာ အဖွဲ့အစည်းတို့နှင့် ချိတ်ဆက်မှု အားနည်းခြင်း၊ ဖွံ့ဖြိုးရေး အဖွဲ့အစည်းများမှ လာရောက်မှု နည်းပါးခြင်း၊ ပညာတတ်ဦးရေ နည်းပါးမှု ပြဿနာ။
- လမ်းပန်းဆက်သွယ်ရေး အခက်အခဲ၊ လျှပ်စစ်မီး အခက်အခဲ၊ ရေအခက်အခဲ ၊ ကျန်းမာရေး အသိပညာ နည်းပါးခြင်း၊ ပညာရေး အခက်အခဲ စသည့် မပြည့်စုံမှု မပြေလည်မှုများကို ဖော်ထုတ်ဆွေးနွေးနိုင်ခဲ့ကြပါသည်။

Problem Tree (ပြဿနာသစ်ပင်)

၆။ ကျေးရွာဖွံ့ဖြိုးရေးအစီအစဉ်အတွက်အသုံးပြုခဲ့သော လူမှုဆန်းစစ်၊ အကဲဖြတ်ခြင်းလုပ်ငန်းစဉ်များ
နှင့် တစ်ခုချင်းစီအတွက်သုံးသပ်ချက်များ

(၈) ကျေးရွာ့မျှော်မှန်းချက်များကို သုံးသပ်ခြင်း



ကျေးရွာ့မျှော်မှန်းချက်များ

၆၅၉) ကျေးရွာမွှက်မှိုချက် သုံးသပ်ချက်)

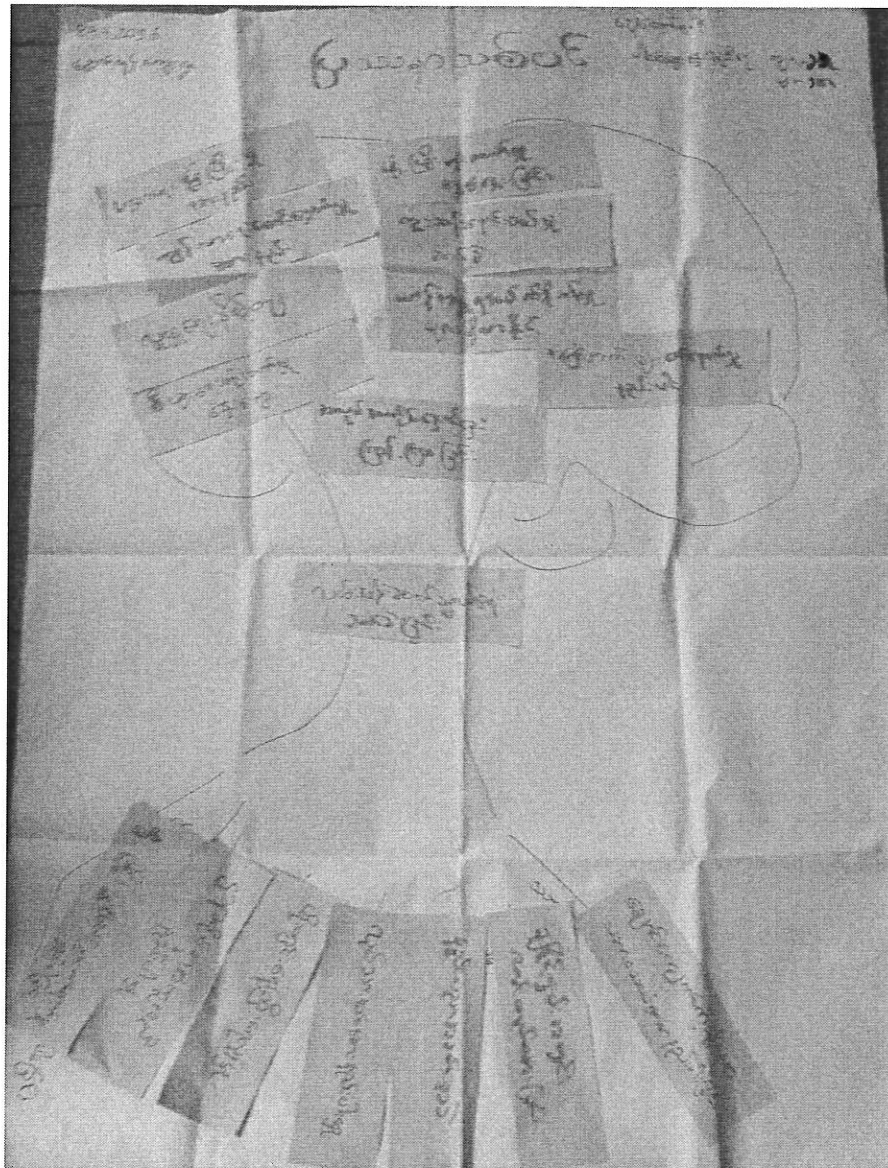
(ညောင်ကုန်းကျေးရွာ)

ညောင်ကုန်းကျေးရွာတွင် နောင်အနာဂတ်ကာလ၌ လမ်းပန်းဆက်သွယ်ရေး
ကောင်းမွန်စေလိုခြင်း၊ အိမ်ထိုင်ဆိုင်ရာများ ချောမွေ့ခြင်း၊ တစ်ရွာလုံးတွင် ငွေရငွေကြေး
လုပ်ငန်း ဖြစ်ပေါ်လာစေလိုခြင်း၊ စာကြည့်တိုက် ပေါ်ပေါက်လာစေ လိုခြင်း၊ စက်ရုံအလုပ်ရုံများ
ပေါ်ပေါက်လာစေလိုခြင်း စသည့် မွှက်မှိုချက်များကို အမျိုးသား အုပ်စုမှ ဖန်တီး
ဆွေးနွေးခဲ့ပါသည်။

တစ်ရွာလုံး ရေအလုံအလောက် ရရှိဆုံး ခွဲနိုင်ရန်၊ ကျေးလက်ဆေးပေးခန်း
ပေါ်ပေါက်လာစေရန်၊ မူလတန်းကျောင်း ပေါ်ပေါက်လာစေရန်၊ ညှပ်စစ်ဖွဲ့ လမ်းဖော်ခြင်း၊
ဗွန်ကန်စတံဇာန် ရရှိလိုခြင်း တို့ကို အမျိုးသမီးတို့က တိုင်ပင်ဆွေးနွေး ဆန္ဒပြုခဲ့
ကြပါသည်။

၆။ ကျေးရွာဖွံ့ဖြိုးရေးအစီအစဉ်အတွက်အသုံးပြုခဲ့သော လူမှုဆန်းစစ်၊ အကဲဖြတ်ခြင်းလုပ်ငန်းစဉ်များ
နှင့် တစ်ခုချင်းစီအတွက်သုံးသပ်ချက်များ

(ဈ) ပြဿနာသစ်ပင်နှင့်သုံးသပ်ချက်




ပြဿနာသစ်ပင်

- ညောင်ကုန်းကျေးရွာရှိ ရွာသူ/သား အားလုံးမှ ကျေးရွာ၏ အဓိကဖြစ်ပေါ်နေသော ပြဿနာမှာ လမ်းပန်းဆက်သွယ်ရေးခက်ခဲခြင်း ပြဿနာ ဖြစ်ပါသည်။
- အကြောင်းအရင်းအမြစ် ရှာဖွေကြရာတွင်
- အထက်ပါ ပြဿနာအတွက် ဖွံ့ဖြိုးမှုစီမံကိန်းများ
 လာရောက်မှုနည်းပါးခြင်း၊ ဌာနဆိုင်ရာမှ အကူအညီပေးမှု
 နည်းပါးခြင်း၊ မိုးတွင်းရေကြီးရေလျှံမှု၊ လုပ်သားအင်အားနည်းပါးမှု၊ နည်းပညာ
 အခက်အခဲ၊ မနိမ့်ပိုင်းဒေသတွင် လမ်းတည်ထားခြင်း၊ ချောင်းကျောက်ကဲ သို့သော
 သဘာဝ သယံဇာတရှားပါးခြင်း စသည့် အခက်အခဲများကို
 တွေ့ရှိဖော်ထုတ်နိုင်ခဲ့ကြပါသည်။
- ထိုပြဿနာ၏ အကျိုးဆက်အဖြစ် ပညာရေးဖွံ့ဖြိုးမှု အားနည်းခြင်း၊ ကျန်းမာရေး
 စောင့်ရှောက်မှု အားနည်းခြင်း၊ ဖွံ့ဖြိုးတိုးတက်မှု နှေးကွေးခြင်း ၊ ကူးသန်းရောင်းဝယ်မှု
 ခက်ခဲခြင်း ၊ ယာဉ်အန္တရာယ်နှင့် ထိခိုက်မှုများ ရှိလာနိုင်ခြင်း ၊
 အလုပ်အကိုင်နှောင့်နှေးကြန့်ကြာခြင်း ၊ အကြီးအကဲများဝင်ရောက်ကြည့်ရှုမှု
 နည်းပါးခြင်းတို့ကို ဖော်ထုတ်နိုင်ခဲ့ကြပြီး ကျေးရွာသူ ကျေးရွာသားအားလုံး၏
 ပူးပေါင်းပါဝင်မှုဖြင့် ဖြေရှင်းကြရန် ဆန္ဒပြုခဲ့ကြပါသည်။

မျှော်မှန်းချက်

၆။ ကျေးရွာဖွံ့ဖြိုးရေးအစီအစဉ်အတွက်အသုံးပြုခဲ့သော လူမှုဆန်းစစ်၊ အကဲဖြတ်ခြင်းလုပ်ငန်းစဉ်များ
နှင့် တစ်ခုချင်းစီအတွက်သုံးသပ်ချက်များ

(ည) ကျေးရွာဦးစားပေးလုပ်ငန်းများ နှင့်သုံးသပ်ချက်



ကျေးရွာဦးစားပေးလုပ်ငန်းများ

၆၀ (၂၁)

ဦးစားပေးလုပ်ငန်း ရွေးချယ်သတ်မှတ်ချက် သုံးသပ်မှု

ကျေးရွာလူထုမှ စုပေါင်းတင်ပြရွေးချယ်ထားသည့် ဒေသဖွံ့ဖြိုးတိုးတက်ရေးလုပ်ငန်းများ

၁။ ဂုံးပေါက်ပြုပြင်ခြင်းအားဖြင့် ဆက်သွယ်သွားလာရေး အဆင်ပြေလာစေရန်။

၂။ ညောင်ဝိုင်းရွာနှင့်ညောင်ကုန်းရွာချင်းဆက်လမ်းချောင်းကျောက်ခင်းခြင်း

ဖြင့်ဆက်သွယ်ရေးအဆင်ပြေချောမွေ့လာစေရန်။

၃။ ဆိုလာပြား တစ်အိမ်တစ်လုံးတပ်ဆင်နိုင်ခြင်းအားဖြင့် လူနေမှုဘဝ

အဆင့်မြင့်မားလာစေရန်။

၄။ သောက်သုံးရေအတွက်ဖူလုံမှုရှိစေရန်အတွက် ရေတွင်းရေစက် ဂါလံ ၃၀၀၀

ဆန့်ရေကန်ရရှိလျှင် သောက်သုံးရေပြဿနာ အဆင်ပြေသွားနိုင်စေရန်။

၅။ စပါးအိုး-ညောင်ကုန်းလမ်း ချောင်းကျောက်ခင်းခြင်းအားဖြင့်


သွားလာဆက်သွယ်ရေးအဆင်ပြေလာစေရန်။

၆။ ရွာတွင်းလမ်းချောင်းကျောက်ခင်းခြင်းအားဖြင့်သွားလာဆက်သွယ်ရေးအဆင်ပြေ

လာစေရန်။

စသည်ဖြင့်ကျေးရွာဖွံ့ဖြိုးရေးအတွက် လုပ်ငန်းစဉ်များကို ဦးစားပေးအလိုက်ရွေးချယ်ထားသည်။

၇။ကော်မတီဝင်များရွေးချယ်ခြင်းနှင့်ကျေးရွာဖွံ့ဖြိုးရေးအစီအစဉ်ဆောင်ရွက်မှုမှတ်တမ်းခါတ်ပုံများ



၈၈ ကျေးရွာ စီမံကိန်းအထောက်အကူပြုကော်မတီ အဖွဲ့ဝင်စာရင်း

အုပ်စု ။ အုန်းထောင်ကျွန်း

ကျေးရွာ ။ လှိုင်လှိုင်ကျေးရွာ

စတင်ဖွဲ့စည်းသည့်ရက်စွဲ ။ ၃၀.၃.၂၀၁၆

စဉ်	အဖွဲ့	ရာထူး	အမည်	ဖုန်းနံပါတ်	မှတ်ချက်
၁	ကျေးရွာစီ/ထောက်	ဥက္ကဋ္ဌ	ဦးမြတ်ဇော်		
၂		ဥက္ကဋ္ဌ	ဒေါ်နုနု		
၃	ဝယ်ယူရေးဆပ်ကော်မတီ	ခေါင်းဆောင်	ဦးဝင်းထက်ကျော်		
၄		အဖွဲ့ဝင်	ဒေါ်လွင်လွင်မာ		
၅		အဖွဲ့ဝင်			
၆	စောင့်ကြည့်ကြီးကြပ်ရေးဆပ်ကော်မတီ	ခေါင်းဆောင်	ဦးကြည်စောစော		
၇		အဖွဲ့ဝင်	ဒေါ်ဂျီဂျီလှ		
၈		အဖွဲ့ဝင်			
၉	လည်ပတ်ရေးနှင့် ပြုပြင်ထိန်းသိမ်းရေးဆပ်ကော်မတီ	ခေါင်းဆောင်	ဦးစိုးစိုး		
၁၀		အဖွဲ့ဝင်	ဒေါ်မိမိ		
၁၁		အဖွဲ့ဝင်			
၁၂	ကျေးရွာငွေစာရင်းကိုင်	စာရင်းကိုင်	ဒေါ်ပပဝင်း		
၁၃	အကြံပြုတိုင်ကြား ဖြေရှင်းရေးဆပ်ကော်မတီ	အဖွဲ့ဝင်	ဦးကြည်စောစော		
၁၄		အဖွဲ့ဝင်	ဒေါ်ဝင်းစန်းစန်း		
၁၅	စောနာဝန်ထမ်း	အဖွဲ့ဝင်	ဦးသန်းစိုး		
၁၆		အဖွဲ့ဝင်	ဒေါ်ခင်မာမာ		

တာဝန်ကျန်ထမ်းများ

ဦးစုတ်စုတ်

- လူထုစည်းရုံးရေးမှူး

- လက်ထောက်နည်းပညာမှူး

လမ်းညွှန်ချက်/ ကျေးရွာတစ်ရွာသို့ ပထမဆုံး မိတ်ဆက်ခရီးသွားရောက်သောအခါ လူထုစည်းရုံးရေးမှူးသည် ကျေးရွာခေါင်းဆောင်များအားကျေးရွာအချက်အလက်များကိုမေတ္တာရပ်ခံ၍တောင်းခံရသည်။ ဤအချက်အလက်များကိုစီမံကိန်းမိတ်ဆက်အစည်းဝေးမတိုင်မီတောင်းခံရမည်။ စီမံကိန်းမိတ်ဆက်အစည်းဝေးတွင် လူထုစည်းရုံးရေးမှူးသည် ဤအချက်အလက်များအားစစ်ဆေးပြီးမှန်ကန်အောင်ပြုလုပ်ရမည်။ ပြီးနောက်တွင် လူထုစည်းရုံးရေးမှူးမှ သတင်းအချက်အလက်ထိသို့ Tablets မှတစ်ဆင့် ဖြည့်သွင်းရမည်။

ကျေးရွာအုပ်ချုပ်ရေးမှူးအမည် ဦးမြတ်ဦး	ကျေးရွာအုပ်ချုပ်ရေးမှူး၏ဖုန်းနံပါတ် ၀၉-၇၉၁၄၈၅၉၀၄	လူထုစည်းရုံးရေးမှူး၏အမည် ဦးစည်သူအောင်
ပြည်နယ်၊တိုင်းဒေသကြီး- တနင်္သာရီတိုင်းဒေသကြီး ၆၇၀၀၈	မြို့နယ် ကျွန်းစု ကြီးစိ. ကျေးရွာအုပ်စု ရှေ့ကောင်	ကျေးရွာ ပျော်စရာကုန်း


က. လူဦးရေ

လူမျိုးစု	အိမ်ထောင်စုအရေအတွက်	ကိုးကွယ်သည့်ဘာသာ	အိမ်ထောင်စုအရေအတွက်
လူမျိုးစု (၁) - မြန်မာ	(၄)	ဘာသာ(၁) - ဗုဒ္ဓ	(၄)
လူမျိုးစု (၂) - ချင်း	(၂၄)	ဘာသာ(၂) - ဗုဒ္ဓ	(၂၄)
လူမျိုးစုရော		ဘာသာရော	

	အမျိုးသား(အရေအတွက်)	အမျိုးသမီးအရေအတွက်
လူဦးရေ	၄၉	၄၉
အိမ်ထောင်ဦးစီး	၂၄	၄

(ခ) လက်လှမ်းမီအသုံးပြုနိုင်သည့်အဆောက်အအုံများ

စာသင်ကျောင်း	အမှတ် ခြံစိပါ	ကျန်းမာရေး	အမှတ် ခြံစိပါ	ဘာသာရေးအဆောက်အအုံ	အမှတ် ခြံစိပါ
အထက်တန်းကျောင်း	<input type="checkbox"/>	ဆေးရုံ	<input type="checkbox"/>	စေတီ	<input type="checkbox"/>
အလယ်တန်းကျောင်း	<input type="checkbox"/>	ကျန်းမာရေးဌာန	<input type="checkbox"/>	ဘုန်းကြီးကျောင်း	<input type="checkbox"/>
မူလတန်းကျောင်း	<input type="checkbox"/>	ကျန်းမာရေးဌာနခွဲ	<input type="checkbox"/>	ဟိန္ဒူဘုရားကျောင်း	<input type="checkbox"/>
မူကြိုကျောင်း	<input type="checkbox"/>	ဆေးပေးခန်း	<input type="checkbox"/>	ခရစ်ယာန်ကျောင်း	<input type="checkbox"/>
အခြား	<input type="checkbox"/>	အခြား	<input type="checkbox"/>	ဗလီ	<input type="checkbox"/>
				အခြား	<input type="checkbox"/>
မှတ်ချက်		မှတ်ချက်		မှတ်ချက်	



(ဂ) ကျွမ်းကျင်သူများမှတ်တမ်း ၊ ကျေးရွာတွင်နေထိုင်သော သို့မဟုတ် တခြားရွာမှလာရောက်သောကျွမ်းကျင်သူများ

(၁) စာသင်ကျောင်း			(၂) ကျန်းမာရေး			(၃) လက်မှုပညာရှင်		
	ရွာတွင်နေထိုင်သူ	အခြားရွာမှလာသူ		ရွာတွင်နေထိုင်သူ	အခြားရွာမှလာသူ		ရွာတွင်နေထိုင်သူ	အခြားရွာမှလာသူ
မူလတန်းပြဆရာ၊ ဆရာမ	<input type="checkbox"/>	<input type="checkbox"/>	ဆရာဝန်	<input type="checkbox"/>	<input type="checkbox"/>	လက်သမား	<input type="checkbox"/>	<input type="checkbox"/>
အထက်တန်းပြဆရာ ဆရာမ	<input type="checkbox"/>	<input type="checkbox"/>	လက်ထောက်ကျန်းမာရေးမှူး	<input type="checkbox"/>	<input type="checkbox"/>	ပန်းရံ	<input type="checkbox"/>	<input type="checkbox"/>
အလက်တန်းပြဆရာ၊ ဆရာမ	<input type="checkbox"/>	<input type="checkbox"/>	အမျိုးသမီးကျန်းမာရေးဆရာမ	<input type="checkbox"/>	<input type="checkbox"/>	လျှပ်စစ်ဆိုင်ရာ	<input type="checkbox"/>	<input type="checkbox"/>
မူကြိုဆရာ၊ ဆရာမ	<input type="checkbox"/>	<input type="checkbox"/>	အရံသားဗွား	<input type="checkbox"/>	<input type="checkbox"/>	ရေပိုက်သွယ်	<input type="checkbox"/>	<input type="checkbox"/>
အခြား	<input type="checkbox"/>	<input type="checkbox"/>	ပြည်သူ့ကျန်းမာရေးလုပ်သား (၁)/(၂)	<input type="checkbox"/>	<input type="checkbox"/>	စက်ပြင်ဆရာ	<input type="checkbox"/>	<input type="checkbox"/>
မှတ်ချက်			မှတ်ချက်			မှတ်ချက်		

(ဃ) ကျေးရွာသို့ ရောက်ရှိနိုင်သည့်လမ်းအခြေအနေ / ကျေးရွာတစ်ရွာသည် ၎င်း၏ကျေးရွာအုပ်စုနှင့် ဆက်သွယ်ထားသော လမ်းအခြေအနေ (အောက်ပါတို့ကို ဝိုင်းပါ)

ကျောက်ကြမ်းလမ်း ကတ္တရာလမ်း ကွန်ကရစ်လမ်း မော်တော်ဆိုင်ကယ်လမ်း
 ကျောက်ခင်းလမ်း မြေသားလမ်း လူသွားလမ်း အခြား _____

(င) ကျေးရွာဖွံ့ဖြိုးမှုစီမံချက်

- (၁) လူထုပဟိုပြုစီမံကိန်းမစတင်မှီ ဤကျေးရွာတွင်ကျေးရွာဖွံ့ဖြိုးမှု စီမံချက်ရှိခဲ့ပါသလား? ဝိုင်းပါ
ရှိပါသည်/မရှိပါ/မသိပါ
- (၂) ရှိခဲ့ပါလျှင် ဤစီမံချက်ကို မည်သည့် ခုနှစ်တွင်ပြင်ဆင်ခဲ့ပါသနည်း? နှစ် ၂၀၀၈/မသိပါ
- (၃) ဤစီမံချက်ကို မြို့နယ်မှအတည်ပြုခဲ့ပါသလား? ပြုခဲ့ပါသည်/မပြုခဲ့ပါ/မသိပါ

(စ) ခရီးအကွာအဝေး

- (၁) ဤကျေးရွာ၏ပဟိုမှ ၎င်းကျေးရွာအုပ်စု၏ပဟိုအထိ ခရီးခိုင်မည်မျှကွာဝေးသနည်း? မိုင် (၂) - /မသိပါ
- (၂) ဤကျေးရွာမှ ၎င်းကျေးရွာအုပ်စုပဟိုအထိ သွားလာရာတွင် ကြာမြင့်သည့်အချိန် ခြောက်သွေ့ရာသီတွင် ကြာချိန် - (၂၀) မိနစ် / ထော်လာဂျီ / မော်တော်ဆိုင်ကယ် / ခြေလျှင် / လား / မော်တော်ဘုတ် / အခြား _____ စသည်တို့ဖြင့် သွားလျှင် ကြာမြင့်သည့်အချိန် မိုးရာသီတွင် ကြာချိန် - (၂၀) မိနစ် / ထော်လာဂျီ / မော်တော်ဆိုင်ကယ် / ခြေလျှင် / လား / မော်တော်ဘုတ် / စသည်တို့ဖြင့် သွားလျှင် ကြာမြင့်သည့်အချိန်



(ဆ) ပတ်ဝန်းကျင်ဆိုင်ရာသဘာဝဘေးအန္တရာယ် -

ဤကျေးရွာတွင်ကြေးခြင်းကဲ့သို့ သဘာဝဘေးအန္တရာယ်ကျရောက်ဖူးခြင်းရှိပါသလား။

မရှိပါ

ရှိပါသည်

ရှိလျှင်ဖော်ပြပါ။ ၂၀၁၆ မတ်လ ၅ ရက်

(ဇ) ကျေးရွာတွင် ဖွဲ့စည်းထားသော အဖွဲ့အစည်းများ

လူထုဗဟိုပြုစီမံကိန်းမတိုင်မီ ဤကျေးရွာတွင် ကျေးရွာဖွံ့ဖြိုးရေးအတွက် အစိုးရ(သို့)ရွာသားများကိုယ်တိုင်(သို့) စီမံကိန်းတစ်ခုခုမှ ဖွဲ့စည်းထားသည့် အဖွဲ့အစည်းများရှိပါသလား။

World Vision (ဂြိုဟ်သင်္ချာ)

ကျေးရွာခေါင်းဆောင်

အမည် ဒ်.မြ.စွေ

လက်မှတ် [Signature] နေ့စွဲ ၂၀.၃.၂၀၁၆

လူထုစည်းရုံးရေးမှူး

အမည် စည်သူစော

လက်မှတ် [Signature] နေ့စွဲ ၂၀.၃.၂၀၁၆

၂၅/၁၀/၂၀၂၁
 မြန်မာနိုင်ငံတော်
 သယံဇာတနှင့်သိုလှော်ရေး ဝန်ကြီးဌာန
 ဝန်ကြီးရုံး



ပုံစံ ၀-၂ - စီမံကိန်းစတင်ခံယူခြင်းအခြေအနေအထား (PC 2)

လမ်းညွှန်ချက်-သက်ဆိုင်ရာလူထုစည်းရုံးရေးမျိုး/လက်ထောက်နည်းပညာနည်းပညာများများမှ စီမံကိန်းစတင်ခံယူခြင်းအခြေအနေအထား (PC 2) ဖြစ်ပေါ်ရေးကြောင့် ကျေးရွာအုပ်စု အတွက်ဤစီမံကိန်းဖြည့်သွင်းရမည်။

စည်းရုံးရေးမျိုး/ဝန်ထမ်း အမည် **၀၂၁၄၁၄**

ခန့်.စွဲ **၂၀၂၀-၂၀၂၆** စတင်ဝန်အားအမှတ်ဖြစ်ပါ စတင်ဝန်း(၁) စတင်ဝန်း(၂) စတင်ဝန်း(၃)

၆၇၁၀ ဝိုင်းဝန်း **မြို့** **မြို့နယ်-ထွန်းတင်** **ကျေးရွာအုပ်စု** **ကျေးရွာအုပ်စု** **ကျေးရွာ** **ရေသွေးလှေ**

စီမံကိန်းစတင်ခံယူမှုအဆင့်များ	ခန့်.စွဲ			အစည်းအဝေးတွင်တက်ရောက်သူအရေအတွက်			
	စတင်သည့်နေ့	ပြီးဆုံးသည့်နေ့	အမျိုးသားအရေအတွက်	အမျိုးသမီးအရေအတွက်	အိမ်ထောင်စုအရေအတွက်	လူမျိုးစု တက်ရောက်သူအရေအတွက်	လူမျိုးစုအမည်
၀. ကျေးရွာစီမံကိန်း မိတ်ဆက်အစည်းအဝေး	၂၆-၃-၂၀၂၆	၂၆-၂-၂၀၂၆	၁၁	၁၇	၂၈	၁၈/၁၁	၃၂၆/၁၇
၁. ကျေးရွာဖွံ့ဖြိုးရေး စီမံချက်ရေးဆွဲခြင်း အစည်းအဝေး	၂၀-၃-၂၀၂၆	၂၀-၃-၂၀၂၆	၁၁	၁၂	၂၃	၁၈/၁၆	၅၆/၁၇
၂. ကျေးရွာအုပ်စု လုပ်ငန်း ဆုံးဖြတ်ချက်ချသည့်အစည်းအဝေး			မလို	မလို	မလို		
၃. မြို့နယ်အဆင့်စီမံကိန်းရေးဆွဲရေးနှင့်အကောင်အထည်ဖော်ရေးကော်မတီ၏ စီမံကိန်း သုံးသပ်မှုအစည်းအဝေး			မလို	မလို	မလို		
၄. မြို့နယ်			မလို	မလို	မလို		
စီမံကိန်းရေးဆွဲရေးနှင့်အကောင်အထည်ဖော်ရေးကော်မတီ၏ဆုံးဖြတ်မှုကို ရွာသို့ အသိပေးအကြောင်း ကြားသည့်အစည်းအဝေး			မလို	မလို	မလို		
၆. စီမံကိန်းလုပ်ငန်းစဉ်စီမံချက်ရေးဆွဲခြင်း အစည်းအဝေး			မလို	မလို	မလို		
၆.၀၁။ စီမံကိန်းလုပ်ငန်း အကောင်အထည်ဖော်			မလို	မလို	မလို		

ရေအောက်အစဉ် ရေးဆွဲခြင်း									
၆.၂။ ဝယ်ယူရေးအစဉ်အစဉ် ရေးဆွဲခြင်း									
၆.၃။ ဘဏ္ဍာရေးကုန်ကျမှု လျာထားအစီအစဉ် ရေးဆွဲခြင်း									
၆.၄။ ပြင်/ထိန်းအစီအစဉ် ရေးဆွဲခြင်း									
၇. စီမံကိန်းလုပ်ငန်းခွဲ တိုးတက်မှု စောင့်ကြည့် လစဉ်အစဉ်အစား	မလို့	မလို့	မလို့	မလို့	မလို့	မလို့	မလို့	မလို့	
၇.၁။ အစဉ်အစား ပထမအကြိမ်									
၇.၂။ အစဉ်အစား ဒုတိယအကြိမ်									
၇.၃။ အစဉ်အစား တတိယအကြိမ်									
၈. စီမံကိန်းလုပ်ငန်းခွဲ အပြီးသတ်စစ်ဆေးခြင်း အစဉ်အစား									
၉. လူထုစစ်ဆေးပွဲအစဉ်အစား									

၁

၁



ပုံစံ ၀-၃ ကျေးရွာဖွံ့ဖြိုးရေး ဦးစီးဌာန အစဉ် (Form PC 3)

လမ်းညွှန် ချက်၊ အဆင့် (၃) ကျေးရွာဖွံ့ဖြိုးရေး ဦးစီးဌာနမှ ရန်ကင်းအစည်းအဝေးပြီးဆုံးသောအခါ ကျေးရွာစီမံကိန်း အထောက်အကူပြုကော်မတီသည် လူထုစည်းရုံးရေးမှူးအကူအညီဖြင့် ဤပုံစံကိုပြည့်စုံအောင် ဖြည့်သွင်းရမည်။ အားလုံးသောအခက်အခဲအတားအဆီးများ၊ ဖွံ့ဖြိုးမှုဦးစားပေးအစီအစဉ်များ၊ လူထုတော်ပြုစီမံကိန်း၏ ရန်ပုံငွေအရင်းအမြစ်နှင့် မသက်ဆိုင်သည့် လုပ်ငန်းများအားလုံးကိုဖော်ပြရမည်။

လူထုစည်းရုံးရေးမှူး/ဝန်ထမ်း အမည် ရွှေသီရိမာရ

နေ့စွဲ ၃၀. ၃. ၂၀၁၆ စက်ဝန်းအား အမှတ်ခြစ်ပါ (✓) နှင့် စက်ဝန်း(၁)
 စက်ဝန်း(၂) စက်ဝန်း(၃) စက်ဝန်း(၄)

ပြည်နယ်/တိုင်း-အနီးအနားစိုက်ပျိုးရေး ဦးစီးဌာန/ဦးစီးဌာနကြီး မြို့နယ်-ကျွန်းစုကြီး ကျေးရွာအုပ်စု ကျေးရွာ ကျေးရွာ ကျေးရွာ ကျေးရွာ

က. အခက်အခဲအတားအဆီးများအားဆွေးနွေးခြင်း - ယခုလက်ရှိအခြေအနေတွင် ဤကျေးရွာဖွံ့ဖြိုးတိုးတက်ရေးအတွက် အဓိကအခက်အခဲအတားအဆီးများသည် မည်သည့်အခက်အခဲအတားအဆီးများဖြစ်ပါသနည်း (အမျိုးသား/သမီး အနည်းဆုံးအခက်အခဲ ၅ ခုစီဖော်ပြပါ)

အမျိုးသား အဖွဲ့မှတင်ပြသောအခက်အခဲအတားအဆီးများ		အမျိုးသမီး အဖွဲ့မှတင်ပြသောအခက်အခဲအတားအဆီးများ	
၁	<u>ငွေကြေး အခက်အခဲ</u>	၁	<u>လမ်းပန်း အခက်အခဲ</u> <u>အခက်အခဲ</u>
၂	<u>ဖွံ့ဖြိုးမှု နည်းပါးခြင်း</u>	၂	<u>မီးအခက်အခဲ</u>
၃	<u>ရွာ၊ စိုက်ပျိုးရေး အစည်းအဝေးနှင့် ပူးတွဲအခက်အခဲများ နည်းခြင်း</u>	၃	<u>ရေအခက်အခဲ</u>
၄	<u>ဖွံ့ဖြိုးမှု အခက်အခဲများ ဖြစ်ပေါ်လာရန် အခက်အခဲများ နည်းခြင်း</u>	၄	<u>ကျန်းမာရေး စောင့်ရှောက်မှု အခက်အခဲများ နည်းခြင်း</u>
၅	<u>ပညာတတ်ပြီး ရေအခက်အခဲ နည်းခြင်း</u> <u>ပြဿနာ</u>	၅	<u>ပညာရေး အခက်အခဲ</u>

ခ. မျှော်မှန်းခြင်း- ဤကျေးရွာဖွံ့ဖြိုးတိုးတက်ရေးအတွက်နှောင်လာမည့် (၅) နှစ်အားရည်ရွယ်၍ဆောင်ရွက်ရန်အတွက် မည်သည့်အရာများသည်အဓိကမျှော်မှန်းမှန်းချက်ဖြစ်သည်နည်း။

အမျိုးသားအဖွဲ့မှတင်ပြသောမျှော်မှန်းချက်များ	အမျိုးသမီးအဖွဲ့မှတင်ပြသောမျှော်မှန်းချက်များ
<p>၁</p> <p>မင်းပန်းဆက်ဝဠာရေး ကောင်းမွန်ချစ်ပါတယ်</p>	<p>၁</p> <p>တစ်ရွာလုံးကျွေးမွေးရေးလေ့လာ ချစ်ပါတယ်။</p>
<p>၂</p> <p>အိမ်ထိုင်ဆိုင်လှပျားချစ်ပါတယ်။</p>	<p>၂</p> <p>ကျေးလက်ဆေးပေးစခန်း လိုချင်ပါတယ်။</p>
<p>၃</p> <p>တစ်ရွာလုံးအတွက် ပစ္စည်းကြေးပိုင်ငံ၊ လိုချင်ပါတယ်။</p>	<p>၃</p> <p>မူလတန်းကျောင်းချစ်ပါတယ်။</p>
<p>၄</p> <p>စာကြည့်တိုက်လိုချင်ပါတယ်။</p>	<p>၄</p> <p>လျှပ်စစ်ဓာတ်လိုချင်ပါတယ်။</p>
<p>၅</p> <p>စက်ရုံအလုပ်ရုံများ ပေါ်ပေါက်လာချစ်ပါတယ်။</p>	<p>၅</p> <p>ကွန်ပရက်စ်ကားလိုချင်ပါတယ်။</p>

၈. ဤကျေးရွာ၏ လာမည့် (၃) နှစ်အတွက် ဦးစားပေး ဖွံ့ဖြိုးတိုးတက်မှု လုပ်ငန်း အစီအစဉ်များအားဖော်ပြပါ။
 (လူထုဗဟိုပြုစီမံကိန်း ရန်ပုံငွေအတွက် အဆိုပြုသော အစီအစဉ်များကို ဦးစားပေး အဆင့်အလိုက်ဖော်ပြပြီး ကျန် လူထုဗဟိုပြု စီမံကိန်း ရန်ပုံငွေအရင်းအမြစ်နှင့် ဖတ်သက်သည့်အစီအစဉ်များလည်းဖော်ပြရန်ဖြစ်သည်)

ကျေးရွာအတွက် ဦးစားပေး ဖွံ့ဖြိုးတိုးတက်မှု လုပ်ငန်းစဉ်များ	အဆိုပြုသူ (အမျိုးသားများ/ အမျိုးသမီးများ/ အမျိုးသား + အမျိုးသမီး)	လူထုဗဟိုပြုစီမံကိန်းအတွက် အဆိုပြုသည် (ဦးစားပေးအဆင့် အလိုက်ဖော်ပြပါ)	ခန့်မှန်း ကျ စရိတ် ကျပ် (ယိ) (အကျိုးခံစားခွင့်ရှိသူ နှင့် မှန်းခြေ အရေအတွက်
၁ ကွန်ကရစ်အိမ်အား (၇ ပေါက်)	ကျား	12'-0" x 6'-0" x 4'-6"	၂၅	၂၈၆
၂ ရေရှား ကျောက်လမ်း၊ ရေရှား နှင့် ကျောက်အိမ်အား (၈ ပေါက်)	ကျား	၂၅၅၀' -၀" x ၂၀' x ၀' -၄"	၃၉	၂၉၆
၃ ဆိုက်ကွန် (၄၀) (၄၀) (၄၀)	ကျား	၂၀ ကိန်း	၅၆	၂၉၆
၄ ရေတွင်း အား ဆောက် (၄၀) (၄၀) (၄၀)	မ	ရေတံရေကန် ၃၀၀၀၀ ဂါလ	၃၂	၂၉၆
၅ စပါးဖွေး ရေကန်ကျင်းလမ်း (ကျေးရွာကျေးလက်)	မ	၆၉၀၀' x ၇'-၀" x ၀' -၄"	၉၈	၂၉၆
၆ ကျွဲအိမ်လမ်း (ကျေးရွာကျေးလက်)	မ			

ဥက္ကဋ္ဌ၊ ကျေးရွာစီမံကိန်းအထောက်အကူပြုကော်မတီမှ အတည်ပြုသည်။

အမည် ဦးမြင့်တင် လက်မှတ် ဦးမြင့်တင် နေ့စွဲ ၃၀.၃.၂၀၁၆



လူထုဖက်ပြုစီမံကိန်းဆေးစစ်ကိန်းစားလက်ကြံ

အပိုင်း-၃ ၂၉.၉.၂၀၁၅

ပြေပေးကုန်ကြေး	စွာတွင်း ၃၆ စွာချင်းဆက် လမ်း	၄၉၅၀' x ၈' x ၄"	၂၃၁၁ ဧ	ဥပဒေ အမျိုးသား အမျိုးသား အမျိုးသား အမျိုးသား အမျိုးသား အမျိုးသား	၅၂၁၃၄		
ရေ	ဆက်ရေတွင်း + ရေ လှေကန် + ပိုက် ၄၀၀၀	ဂါလံ ၃၀၀၀	၂၉၄ ဧ	ဥပဒေ အမျိုးသား အမျိုးသား အမျိုးသား အမျိုးသား အမျိုးသား အမျိုးသား	၅၆၁၃၄		
ညောင်ကုန်း	ထွန်ကုန်ရင်း ပေါက်	၅၂' x ၂၀'		ဥပဒေ အမျိုးသား အမျိုးသား အမျိုးသား အမျိုးသား အမျိုးသား အမျိုးသား	၂၅၁၃၄		
လက်ပံရုံ + ကျန်တောင့် + ကနားရုံ	ချောင်းကျ တံတားထွန်က ရင်း	၂၀၀' x ၆၀' ၂၆' x ၅'	၂၇၀၀၃ ဧ	ဥပဒေ အမျိုးသား အမျိုးသား အမျိုးသား အမျိုးသား အမျိုးသား အမျိုးသား	၁၁၀၁၃၄		

ရာထူး တွေ့ရှိရသည့် စီမံကိန်းအဖွဲ့ဝင်

လက်မှတ်

အမည်

ရက်စွဲ



လူထုဗဟိုဂျီစီစီမံကိန်း၊ စီမံကိန်းလက်ကြံ

အပိုင်း-၃ ၂၉.၉.၂၀၁၅

ပုံစံ - ၀-၁၂ - အစည်းအဝေးတက်ရောက်သူများ (FORM PC 12)

လမ်းညွှန်၊ စီမံကိန်း အစည်းအဝေးအားလုံးတွင် အသုံးပြုရန်၊ လူထုစည်းရုံးရေးမှူးတ ဘေ့ရှာသို့ တွင်းဆင်းစဉ် စစ်ဆေး၍ ပုံစံ ၂ စီမံကိန်းစက်ဝန်းအချိန်ဇယားပါ အစည်းအဝေးတက်ရောက် သူများစာရင်းကို ဖြည့်သွင်းရန်			
စည်းရုံးရေးမှူးအမည် ချစ်သူဝင်းမောင်			
ရက်စွဲ၊ ၂၉.၉.၂၀၁၆		စီမံကိန်းစက်ဝန်းအမှတ်ဖြစ်ပါ(✓) <input checked="" type="checkbox"/> စက်ဝန်း(၁) <input type="checkbox"/> စက်ဝန်း(၂) <input type="checkbox"/> စက်ဝန်း(၃) <input type="checkbox"/> စက်ဝန်း(၄)	
ပြည်နယ်/တိုင်းဒေသကြီး ၂၉-၂၀-မင်္ဂလာတောင်ညွန့်	မြို့နယ် ကြာရှင်း	ကျေးရွာအုပ်စု ၅၇၆၆ကမ်း	ကျေးရွာ ရွှေဘိုလှိုင်

အစည်းအဝေးခေါင်းစဉ်						
စဉ်	အမည်	ကျား (✓)	မ (/)	အခြား အမျိုးအမည် (/)	လူနံ	လက်မှတ်
၀၁	ဦးတင်ကျွေ	✓			၅၉	[Signature]
၀၂	" မောင်ကျွတ်	✓			"	[Signature]
၀၃	" မောင်အောင်	✓			"	[Signature]
၀၄	" စိုးဝင်း	✓			"	[Signature]
၀၅	" မောင်ကျွေ	✓			"	[Signature]
၀၆	" ကို(ကစိ)	✓			"	[Signature]
၀၇	" ဦးအုန်းသွင်	✓			၀၆၈	၁၅၆
၀၈	" ကြည်စိ	✓			၅၉	၆၇၆
၀၉	" မြင့်ကျွေ	✓			"	[Signature]
၁၀	" သိန်းဇွဲ	✓			"	[Signature]
၁၁	" ကျွတ်စိ	✓			"	[Signature]
စုစုပေါင်း						

(၁) အိမ်ထောင်စုံစုံဖြစ်ရန်မလိုပါ။ အမျိုးသား/အမျိုးသမီး အိမ်ထောင်စုံ တစ်စုံကို တိုင်တားပြုထုတ်သူအဆို အမှတ်ဖြစ်ပါ။



လူထုဗဟိုပုံစံစီမံကိန်း၊ စီမံကိန်းဝေးလံကြံ့

အပိုင်း-၃ ၂၉.၉.၂၀၁၅

ပုံစံ - ၈-၁၂ - အစည်းအဝေးတက်ရောက်သူများ (FORM PC 12)

လမ်းညွှန်၊ စီမံကိန်း အစည်းအဝေးအားလုံးတွင် အသုံးပြုရန်၊ လူထုစည်းရုံးရေးမှူးက ကျေးဇူးတင် တွင်းဆင်းဆိုင် စစ်ဆေး၍ ပုံစံ ၂ စီမံကိန်းစက်ဝန်းအချိန်ဇယားပါ အစည်းအဝေးတက်ရောက် သူများစာရင်းကို ဖြည့်သွင်းရန်

စည်းရုံးရေးမှူးအမည် ၀၃၂၁၃၆၁၇၀၀

ရက်စွဲ၊ ၃၀-၃-၂၀၁၆

စီမံကိန်းစက်ဝန်းအမှတ်ဖြစ်ပါ (✓) စက်ဝန်း(၁)
 စက်ဝန်း(၂) စက်ဝန်း(၃) စက်ဝန်း(၄)

ပြည်နယ်/တိုင်းဒေသကြီး ၈၇၀၀၀

မြို့နယ် ဖြာစင်

ကျေးရွာအုပ်စု ၆၇၃၆၀၀၆

ကျေးရွာ ၆၃၁၈၇၂

အစည်းအဝေးခေါင်းစဉ်						
စဉ်	အမည်	ကျား (✓)	မ (✓)	အိမ်ထောင်စု (✓)	လူနံ	လက်မှတ်
၁။	ဒေါ်တင်တင်စွန်		✓	✓	မ	စွန်
၂။	ဒေါ်လှစာမာ		✓	✓	မ	စာမာ
၃။	ဒေါ်အေးအေး		✓	✓	မ	အေး
၄။	ဒေါ်အိမ်အိမ်		✓	✓	မ	အိမ်
၅။	ဒေါ်ဖြူဖြူ		✓	✓	မ	ဖြူ
၆။	ဒေါ်အေးအေး		✓	✓	မ	အေး
၇။	ဒေါ်အေးအေး		✓	✓	မ	အေး
၈။	ဒေါ်အေးအေး		✓	✓	မ	အေး
၉။	ဒေါ်အေးအေး		✓	✓	မ	အေး
၁၀။	ဒေါ်အေးအေး		✓	✓	မ	အေး
၁၁။	ဒေါ်အေးအေး		✓	✓	မ	အေး
၁၂။	ဒေါ်အေးအေး		✓	✓	မ	အေး
၁၃။	ဒေါ်အေးအေး		✓	✓	မ	အေး
၁၄။	ဒေါ်အေးအေး		✓	✓	မ	အေး
၁၅။	ဒေါ်အေးအေး		✓	✓	မ	အေး
၁၆။	ဒေါ်အေးအေး		✓	✓	မ	အေး
၁၇။	ဒေါ်အေးအေး		✓	✓	မ	အေး
၁၈။	ဒေါ်အေးအေး		✓	✓	မ	အေး
၁၉။	ဒေါ်အေးအေး		✓	✓	မ	အေး
၂၀။	ဒေါ်အေးအေး		✓	✓	မ	အေး
စုစုပေါင်း						

(၁) အိမ်ထောင်စုစီ ဖြစ်ရန် လိုပါ။ အမျိုးသား/အမျိုးသမီး အိမ်ထောင်စု တစ်စုကို ကိုယ်စားပြုသူအဖြစ် သတ်မှတ်ရန်

၁၄။ အစည်းအဝေးမှတ်တမ်းများ

ကြံခင်းမြို့နယ်၊ ရေနံတောင်ကျေးရွာအုပ်စု၊ ညောင်ကုန်းကျေးရွာ လူထုဗဟိုပြုစီမံကိန်း

ပထမအကြိမ် အစည်းအဝေးမှတ်တမ်း

၂၉.၃.၂၀၁၆

အစည်းအဝေးကို နံနက် ၉း၃၀နာရီတွင် စတင်ခဲ့ပြီး၊ ကျေးရွာခေါင်းဆောင်ရာအိမ်မှူး ဦးမြင့်ရွှေက လူထုဗဟိုပြုစီမံကိန်းကို ကြိုဆိုကြောင်းနှင့် ကျေးရွာဖွံ့ဖြိုးရေးအတွက် ကျေးရွာသူ ကျေးရွာသား များမှ ပူးပေါင်းဆောင်ရွက်ရန်တိုက်တွန်း

- လူထုစည်းရုံးရေးမှူး ဦးစည်သူအောင်မှ မိတ်ဆက်
- CF ဦးစည်သူအောင်မှ စီမံကိန်းမိတ်ဆက်နှင့် စီမံကိန်းစက်ဝန်း အပိုင်း ၆ခု၊ အဆင့် ၁၄ဆင့်အား ရှင်းပြ
- CF ဦးစည်သူအောင်မှ အကြံပြုတိုင်ကြားဖြေရှင်းရေးစနစ် နှင့် ကျား၊ မ တန်းတူအခွင့်ရေးရရှိနိုင်မှုအားဆက်လက်ရှင်းပြ
- စီမံကိန်းတွင်ပါဝင်သူများနှင့် ၎င်းတို့၏လုပ်ငန်းတာဝန်များအကြောင်းကို CF ဦးစည်သူအောင်မှ ရှင်းပြ
- စီမံကိန်းတွင်ပါဝင်သူများ၏ ဆောင်ရန်၊ ရှောင်ရန်များကို CF ဦးစည်သူအောင်မှ ရှင်းပြ
- စေတနာ့ဝန်ထမ်းရွေးချယ်ခြင်း၊ အမျိုးသားစေတနာ့ဝန်ထမ်းအဖြစ် ဦးသန်းစိုးအား ကျေးရွာလူထု၏ဆန္ဒဖြင့် ရွေးချယ်တင်မြှောက်၊ အမျိုးသမီးစေတနာ့ဝန်ထမ်းအဖြစ် ဒေါ်သူဇာဖြိုးအား ကျေးရွာလူထု၏ဆန္ဒဖြင့် ရွေးချယ်တင်မြှောက်၊ ကန့်ကွက်သူမရှိအတည်ပြုခဲ့သည်။

လူမှုဆန်းစစ်ချက်ဖြစ်သည့်

- လူမှုနှင့် သဘာဝအရင်းမြစ်ပြုမြေပုံအားအမျိုးသား (၇) ဦး၊အမျိုးသမီး (၆) ဦးမှဦးဆောင်၍ ပူးပေါင်းရေးဆွဲ
- ရာသီခွင်ပြ ပြက္ခဒိန်အား အမျိုးသား (၇)ဦး၊အမျိုးသမီး (၈) ဦးမှ ဦးဆောင်၍ ပြုလုပ်ခဲ့ကြသည်။
- ဆင်းရဲချမ်းသာ အဆင့်သတ်မှတ်ချက်အား CF ဦးစည်သူအောင်နှင့် ရွာသူ၊ ရွာသားများပူးပေါင်း၍ အဆင့်သတ်မှတ်ရွေးချယ်ခဲ့
- အရင်းမြစ်များပေါ်တွင် အသုံးပြုမှုနှင့် လွှမ်းမိုးထိန်းချုပ်မှုအား ရွာသားများအား မေးခွန်းများမေး၍ အကြောင်းအရာများကို စာရွက်များပေါ်တွင် ရေးသားစေပြီး ဖော်ထုတ်ခဲ့သည်။
- ပင့်ကူအိမ်သုံးသပ်ချက်အား အမျိုးသား၊ အမျိုးသမီးအုပ်စုခွဲ၍ သုံးသပ်ခဲ့ကြသည်။

- ဖွဲ့စည်းချိတ်ဆက်မှု Venn Diagram အား CF ရွာသားများနှင့် ဆောင်ရွက်
- လူမှုဆန်းစစ်ချက် (PRA) များ အနှစ်ချုပ်ရည်ရွယ်ချက်များကို CF ဦးစည်သူအောင်မှ ရှင်းပြ
- အခက်အခဲပြဿနာများအား မေးခွန်းများနှင့် အပြန်အလှန် အဖြေများ ရေးသား၍ဖော်ထုတ်
- ပြဿနာသစ်ပင်ကို ကျေးရွာမှတင်ပြသည့် "လမ်းပန်းဆက်သွယ်ရေး ခက်ခဲခြင်း" အခက်အခဲဖြင့် တည်ဆောက်ခဲ့
- ပင့်ကူအိမ်သုံးသပ်ချက်အား အမျိုးသား၊ အမျိုးသမီး အုပ်စုများခွဲ၍ သုံးသပ်ဆွေးနွေးခဲ့ကြပါသည်။
- အဖွဲ့အစည်းချိတ်ဆက်မှုပြမြေပုံအား လူထုစည်းရုံးရေးမှူး ဦးစည်သူအောင်မှ ရွာသူရွာသားများနှင့်အတူ ပူးပေါင်းဆောင်ရွက်အဖြေရှာခဲ့ပါသည်။
- လူမှု ဆန်းစစ်ချက် (PRA)များ အနှစ်ချုပ် ရည်ရွယ်ချက်များကို လူထုစည်းရုံးရေးမှူး ဦးစည်သူအောင်မှ ရှင်းလင်းတင်ပြခဲ့ပါသည်။
- ကျေးရွာမျှော်မှန်းချက်ကို အမျိုးသား၊ အမျိုးသမီး အုပ်စုများခွဲ၍ ဆောင်ရွက်ခဲ့သည်။

အစည်းအဝေးကို ညနေ ၄:၃၀ နာရီတွင် ရပ်နားခဲ့သည်။

၁၄။ အစည်းအဝေးမှတ်တမ်းများ

ကြံခင်းမြို့နယ်၊ ရေနံတောင်ကျေးရွာအုပ်စု၊ ညောင်ကုန်းကျေးရွာ လူထုဗဟိုပြုစီမံကိန်း

ဒုတိယအကြိမ် အစည်းအဝေးမှတ်တမ်း

အစည်းအဝေးကို နံနက် ၉:၀၀နာရီတွင် စတင်ခဲ့ပြီး CF ဦးစည်သူအောင်မှ

ဒုတိယနေ့အစည်းအဝေး ကျင်းပခြင်းအကြောင်းကို ရှင်းလင်းပြောကြား

- ၄ နှစ်စာဦးစားပေးလုပ်ငန်းများကို အမျိုးသား၊ အမျိုးသမီးများကိုယ်တိုင်ရေးသား ဖော်ထုတ်ခဲ့ကြသည်။
- လူမှုနှင့် သဘာဝအကာအကွယ်များအကြောင်း ရှင်းပြ
- စီမံကိန်းအကျုံးဝင်မှုနှင့် မဝင်မှုအကြောင်းကို ရှင်းလင်း
- ကျေးရွာဦးစားပေးစီမံကိန်းလုပ်ငန်းများကို အမျိုးသား၊ အမျိုးသမီးအုပ်စုများခွဲ၍ အဆိုပြုစေခဲ့ရာ အောက်ပါအတိုင်းရရှိခဲ့သည်။

ဦးစားပေး (၁)	ဝုံးပေါက်ပြုပြင်ခြင်း	အဆိုပြုသူ (ကျား)
ဦးစားပေး (၂)	ညောင်ဝိုင်းရွာနှင့်	
	ရွာချင်းဆက်လမ်းချောင်းကျောက်ခင်းခြင်း	(ကျား)
ဦးစားပေး (၃)	ဆိုလာပြား ဝပ် ၂၀၀ (၂၈)ပြား	အဆိုပြုသူ (ကျား)
ဦးစားပေး (၄)	ရေတွင်းရေစက်	အဆိုပြုသူ (မ)
ဦးစားပေး (၅)	စပါးအိုး-ညောင်ကုန်းလမ်း	ချောင်းကျောက်ခင်းခြင်း
	အဆိုပြုသူ (မ)	ဟူ၍ သတ်မှတ်ခဲ့ကြပါသည်။

ကျေးရွာစီမံကိန်းထောက်ပံ့မှုပြုကော်မတီဝင်များ၏ တာဝန်နှင့် ဝတ္တရားများအကြောင်းကို ရှင်းလင်းတင်ပြ

ကျေးရွာစီ/ထောက် ကော်မတီဖွဲ့စည်းရာတွင် ကျေးရွာမှ လူဦးရေနှင့် အိမ်ခြေနည်းပါးသဖြင့် မဲစနစ်ဖြင့်ရွေးချယ်ခြင်းမပြုရန်နှင့် အရည်အချင်းရှိသူများကို အများသဘောတူ ရွေးချယ်တင်မြှောက်ရန် ဆန္ဒပြုလာကြသဖြင့် ဝိုင်းဝန်းရွေးချယ်ကြရာ

- ကျေးရွာစီ/ထောက် ဥက္ကဋ္ဌ
 - ဝယ်ယူရေးဆပ်ကော်မတီ
 - စောင့်ကြည့်ကြီးကြပ်ရေး ဆပ်ကော်မတီ
 - လည်ပတ်ရေးနှင့် ပြုပြင်ထိန်းသိမ်းရေးဆပ်ကော်မတီ
- | | |
|-----------------|------------------|
| ဦးမြင့်တင်နှင့် | ဒေါ်လှဌေး |
| ဦးဇော်နိုင်ဦး | ဒေါ်တင်ခိုင်ဝင်း |
| ဦးကြည်သောင်း | ဒေါ်ရီချိုလဲ့ |
| ဦးစိုးဌေး၊ | ဒေါ်မိဌေး |

- အကြံပြုတိုင်ကြားဖြေရှင်းရေး ဦးကြည်ဝင်း၊ ဒေါ်သန်းဌေး
ဆပ်ကော်မတီ
- ကျေးရွာငွေစာရင်းကိုင် ဒေါ်ပပဝင်း
စသည်ဖြင့် အများသဘောတူဖွဲ့စည်းခဲ့ပါသည်။

ကျေးရွာဖွံ့ဖြိုးရေး စာအုပ်အကြောင်း ရှင်းလင်းပြောပြပြီး

အစည်းအဝေးကို ညနေ (၃:၃၀) နာရီတွင် ကျေးဇူးတင်စကားပြောကြား၍ ပိတ်သိမ်းခဲ့သည်။

၁၅- ကဏ္ဍအလိုက်အခက်အခဲမှတ်တမ်း

ကျေးရွာကဏ္ဍအလိုက်ဦးစားပေးဖွံ့ဖြိုးရေးလုပ်ငန်းစဉ်များ

	စဉ်	လုပ်ငန်း	အဆိုပြုသူ	လ/နှစ်	လုပ်ဆောင်မည့်သူ	ပြင်ပမှထောက်ပံ့ပေးသူ
အခြေခံအဆောက်အအုံ	၁။	ရုံးပေါက်	ကျား	၂၀၁၆	ကျေးရွာစီမံကိန်းနှင့် ရွာသူရွာသားများကော်မတီ	မူလဗဟိုပြုဦးစီးဌာန
	၂။	ဆရာတော်ကျောင်း၊ ရေအိုင်၊ ရေဖျော်စက်	ကျား		ကျေးရွာစီမံကိန်းနှင့် ရွာသူရွာသားများကော်မတီ	မူလဗဟိုပြုဦးစီးဌာန
	၃။	ရေပေးစနစ် - ရေအိုင်ကျောင်း၊ ရွာစု	ကျား		ကျေးရွာစီမံကိန်းနှင့် ရွာသူရွာသားများကော်မတီ	မူလဗဟိုပြုဦးစီးဌာန
	၄။	ရွာတွင်လမ်းအဖွဲ့အစည်း	မ		ကျေးရွာစီမံကိန်းနှင့် ရွာသူရွာသားများကော်မတီ	မူလဗဟိုပြုဦးစီးဌာန
	၅။					
အသက်မွေးဝမ်းကြောင်း/စိုက်ပျိုးရေး						
ကျန်းမာရေးနှင့်အာဟာရ						
ပညာရေး						
အခြား	၁။	ဆိပ်ပြား (၂၀၀၀) ပြား	ကျား		ကျေးရွာစီမံကိန်းနှင့် ရွာသူရွာသားများကော်မတီ	မူလဗဟိုပြုဦးစီးဌာန
	၂။	ရေပေးစနစ်	မ		ကျေးရွာစီမံကိန်းနှင့် ရွာသူရွာသားများကော်မတီ	မူလဗဟိုပြုဦးစီးဌာန

၁၆။ ကျေးရွာဖွံ့ဖြိုးရေးစီမံချက် အရည်အသွေးထိန်းချုပ်မှု

VDP အရည်အသွေးထိန်းချုပ်မှု

ထိန်းချုပ်သူ-	ရက်စွဲ-	ရွာ-	VDP ရက်စွဲ-
		မြို့နယ်-	
ကျေးရွာအုပ်စု-			

(၁) VDP စာရွက်စာတမ်းပြီးဆုံးမှုကို စစ်ဆေးပါ။ (OM အရ)

- မျက်နှာစုံ (အစုံ)
- မာတိကာ
- ကျေးရွာအခြေခံ Data
- PSA အကျဉ်းချုပ်နှင့် PRA လုပ်ငန်းစဉ်
- အမျိုးသား/အမျိုးသမီးအဖွဲ့ များ၏ အခက်အခဲများ
- ကျေးရွာမျှော်မှန်းချက် (ဆွေးနွေးချက်ရလဒ်)
- အမျိုးသား/အမျိုးသမီးအဖွဲ့ များသဘောတူထားသည့် နောင်လေးနှစ်အတွက် ဦးစားပေးလုပ်ငန်းများစာရင်း (အခြေခံအဆောက်အအုံအသက်မွေးမှု ပညာရေး၊ လူမှုရေးထိန်းသိမ်းမှု....)

နောက်ဆက်တွဲများ-

- လူမှုရေးအကဲဖြတ်မှု စာရွက်စာတမ်းခါတ်ပုံနှင့် PRA လုပ်ငန်းစဉ် (ဖြစ်နိုင်လျှင်)၊ ခြေပုံများ ပါရမည်။ စည်းစိမ်ပိုင်ဆိုင်မှုအဆင့်၊ venn ပုံ...
- ကျေးရွာစီမံကိန်းရေးဆွဲရေးအစည်းအဝေးမိတ္တူ
- ကျေးရွာ၏အချက်အလက် (PC 1 ပုံစံ)
- ကျေးရွာမျှော်မှန်းချက်

(၂) လူမှုရေးအကဲဖြတ်မှုအရည်အသွေးနှင့် VDP စစ်ဆေးပါ။

- VDP တွင်ပါဝင်သောဦးရေ (အမျိုးသား/အမျိုးသမီး)-
- လူမှုရေးအကဲဖြတ်မှုအရည်အသွေးနှင့် VDP အတွက် ရက်ပေါင်း-
- PRA ပစ္စည်းများ အသုံးပြုသည့် အရေအတွက်-
- ပါဝင်သောဦးရေနှင့် လုပ်ငန်းများ မှတ်တမ်းတင်ခြင်း (အစည်းအဝေးမှတ်တမ်း၊ အဖွဲ့ခါတ်ပုံ၊ တိုင်းရင်းသားအနည်းစုနှင့် ထိခိုက်လွယ်သော အဖွဲ့များ)
 - အလွန်ကောင်း
 - ကောင်း
 - ညံ့
- လုပ်ငန်းများ မှတ်တမ်းတင်ခြင်းနှင့် အမျိုးသမီးအဖွဲ့အစည်းအဝေး၏ရလဒ် အားခွဲခြားပေးထားသလား။
 - ရှိ
 - မရှိ
- စီမံကိန်းအရေအတွက် (အမျိုးသား/အမျိုးသမီးရွေးချယ်မှုအရေအတွက်) -
- PRAနှင့်သက်ဆိုင်သောအခြား စီမံကိန်းအရေအတွက် (အမျိုးသား/အမျိုးသမီးရွေးချယ်မှုအရေအတွက်) -