


ပြည်ထောင်စုသမ္မတ မြန်မာနိုင်ငံတော် အစိုးရ
စိုက်ပျိုးရေး၊ မွေးမြူရေးနှင့် ဆည်မြောင်းဝန်ကြီးဌာန
ကျေးလက်ဒေသဖွံ့ဖြိုးတိုးတက်ရေး ဦးစီးဌာန
ကြံ့ခင်းမြို့နယ်



လူထုဗဟိုပြုစီမံကိန်း
National Community Driven Development Project
(NCDDP)



ကျေးလက်ဒေသဖွံ့ဖြိုးရေးအစီအစဉ်
Village Development Plan (VDP)
ရေငံကျေးရွာ၊ ရေနံတောင်အုပ်စု

၂၀၁၆ခုနှစ်

ကြံ့ခင်းမြို့ .

ဗာတိကာ

၁။ မြို့နယ်မြေပုံ

၂။ ကျေးရွာအုပ်စုမြေပုံ (တည်နေရာ)

၃။ အုပ်စုတွင်ပါဝင်သောကျေးရွာများစာရင်း

၄။ ကျေးရွာအခြေခံအချက်အလက်များ

၅။ လူမှုပူးပေါင်းပါဝင်သော လူမှုဆန်းစစ်ခြင်းနှင့် အကဲဖြတ်ခြင်းလုပ်ငန်းစဉ် (PSA/PRA) အကျဉ်းချုပ်ဇယား

၆။ ကျေးရွာဖွံ့ဖြိုးရေးအစီစဉ် အတွက်အသုံးပြုခဲ့သော PRA tools များနှင့် တစ်ခုခြင်းစီအတွက် သုံးသက် ချက်များ

၇။ ကော်မတီဝင်များရွေးချယ်ခြင်းနှင့် ကျေးရွာဖွံ့ဖြိုးရေးအစီစဉ် ဆောင်ရွက်မှု မှတ်တမ်းဇယားများ

၈။ ကော်မတီဝင်များစာရင်း

၉။ ကျေးရွာအချက်အလက် (ပုံစံ-၁)

၁၀။ စီမံကိန်းစက်ဝန်းအချိန်ဇယား (ပုံစံ-၂)

၁၁။ ကျေးရွာဖွံ့ဖြိုးရေး ဦးစားပေးအစီစဉ် (ပုံစံ-၃)

၁၂။ ကျေးရွာအုပ်စုစီမံကိန်းလုပ်ငန်းခွဲရွေးချယ်ခြင်း (ပုံစံ-၄)

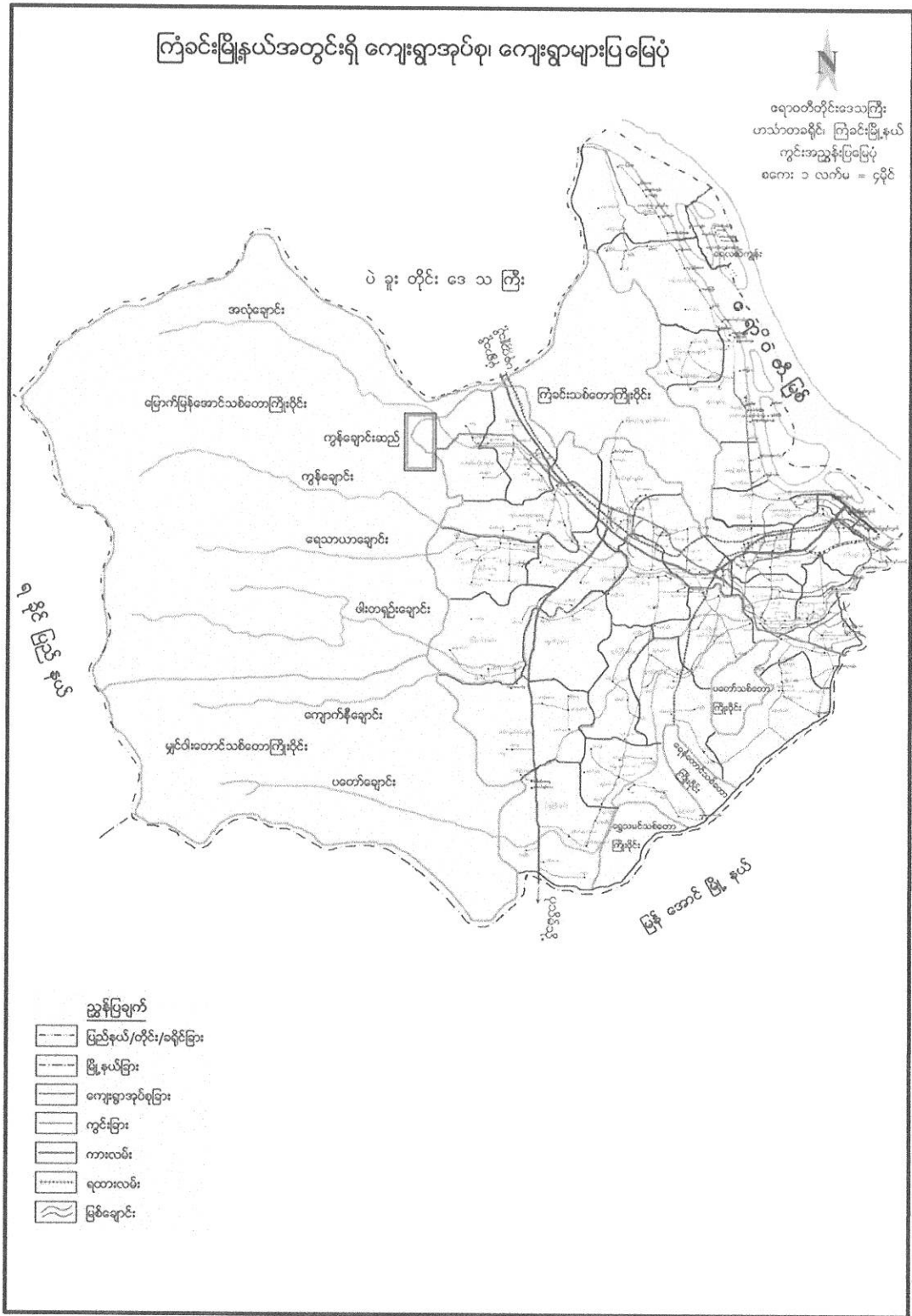
၁၃။ အစည်းဝေးတက်ရောက်သူများစာရင်း (ပုံစံ-၁၂)

၁၄။ အစည်းဝေးမှတ်တမ်းများ

၁၅။ ကဏ္ဍအလိုက် ဦးစားပေးဖွံ့ဖြိုးရေးလုပ်ငန်းစဉ်များ

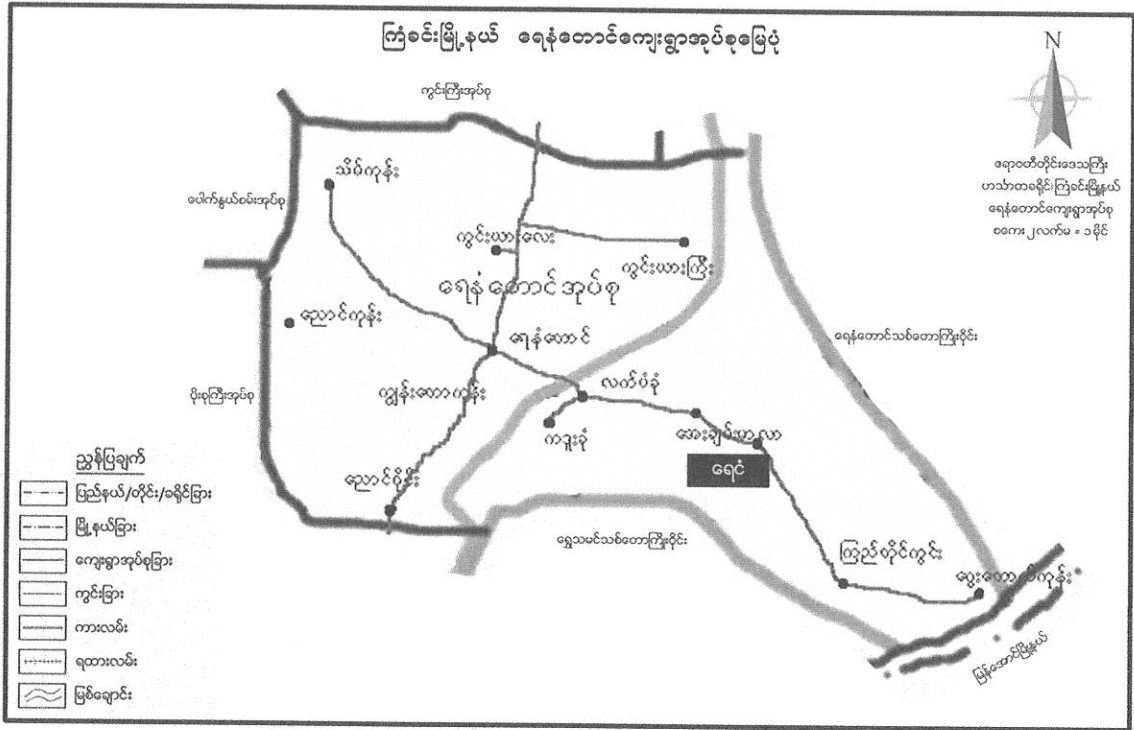
၁၆။ ကျေးရွာဖွံ့ဖြိုးရေးစီမံချက် အရည်အသွေးထန်းချုပ်မှ (Cecklist For VDP)

၁။ မြို့နယ်မြေပုံ



Village map

၂။ကျေးရွာအုပ်စုမြေပုံ (တည်နေရာ)



ရေစို ကျေးရွာမြေပုံ

ဧရာဝတီတိုင်းဒေသကြီး
ကြံခင်းမြို့နယ်
ရေနံတောင်ကျေးရွာအုပ်စု

၃။ ရေနံတောင်ကျေးရွာအုပ်စုတွင် ပါဝင်သောကျေးရွာများစာရင်း

- ၁။ ရေနံတောင်
- ၂။ ကအူးခုံ
- ၃။ ကြည်တိုင်ကွင်း
- ၄။ ငွေတောက်ကုန်း
- ၅။ ရေငံ
- ၆။ လက်ပံခုံ
- ၇။ ညောင်ကုန်း
- ၈။ ကွင်းယားကြီး
- ၉။ ကွင်းလျားလေး
- ၁၀။ သိမ်ကုန်း
- ၁၁။ ညောင်ကုန်း
- ၁၂။ အေးချမ်းမာလာ

၄။ ကျေးရွာအခြေခံအချက်အလက်များ

ကျေးရွာအခြေခံအချက်အလက်များ
ရေနံတောင်ကျေးရွာအုပ်စု
ရေငံကျေးရွာ

ရေငံကျေးရွာ စတင်တည်ထောင်ခဲ့သော ခုနှစ်ကို သိမှီလိုက်သောသူများ မရှိခဲ့ပါ။ ရေငံကျေးရွာ၏အမည်ကို ရွာအနီးနတ်မီးတောင်မှ စီးဆင်းလာသော ရေ၏အရသာငန်ခြင်းကို အစွဲပြု၍ ရေငံဟုခေါ်တွင်ခဲ့ကြောင်း မှတ်သားခဲ့ရာပါသည်။ ရေငံကျေးရွာသည် အုပ်စုရွာဖြစ်သော ရေနံတောင်ကျေးရွာမှ တစ်မိုင်ခန့်အကွာ တောင်ပေါ်တွင်တည်ရှိပါသည်။ တောင်အောက်ဘက် တွင် မာလာမုန်တိုင်းအပြီးပေါ်ထွန်းလာသော အေးချမ်းမာလာကျေးရွာငယ်လေးရှိပါသည်။ အခြား တစ်ဘက်တွင် ကြည်တိုင်ကွင်းကျေးရွာတည်ရှိပါသည်။ ကျေးရွာတွင် အဓိကအသက် မွေးဝမ်း ကျောင်းလုပ်ငန်းများ မှာ လယ်ယာလုပ်ကိုင်ခြင်းဖြစ်သည်။ ရေငံကျေးရွာတွင် စုစုပေါင်းလူဦးရေမှာ (၂၉၄)ရှိပြီး အိမ်ခြေမှာ (၇၃)အိမ်ရှိပါသည်။

ရေငံကျေးရွာ၏ အဓိကအခက်အခဲများမှာ ရေအခက်အခဲရှိပါသည်။ ရေထွက် ပင်ရင်းနှင့် ဝေးကွာပါသည်။ ထို့ကြောင့် မြေသားမိုးရေလှောင်ကန်နှင့် အုတ်ရေတွင်း များကိုသာ အားကိုးနေရသည်။ လက်ရှိအုတ်ရေတွင်းများမှာလည်း နွေရာသီတွင်ခန်းခြောက်ပြီး ရေများမှာ လည်း နောက်ကျိနေ၍ ရေအတွက်အခက်အခဲရှိနေပါသည်။ မီးအခက်အခဲ၊ လမ်ပန်းဆက်သွယ် ရေးအခက်အခဲ၊ ကျန်းမာရေးအတွက် ဆေးရုံဆေးခန်းဝေးကွာမှု အခက်အခဲများရှိပါသည်။ ကျေးရွာတွင် ဗမာ၊ ချင်းလူမျိုးများနေထိုင်ကြပါသည်။ ကိုးကွယ်မှုမှာ ဗုဒ္ဓဘာသာကိုသာ ကိုးကွယ် ကြပါသည်။ သို့သော် ယခုအချိန်ထိ ဘုန်းတော်ကြီးကျောင်းမရှိသေး၍ ကျေးရွာလူထု၏ စုပေါင်း ထည့်ဝင်ငွေဖြင့် တည်ဆောက်လျှက်ရှိပါသည်။ ကျေးရွာမူလတန်းကျောင်းမှာတော့ ရပ်ရွာထည့်ဝင် ငွေနှင့် World Vision အဖွဲ့များ၏ဆောင်ရွက်မှုကြောင့် ကလေးငယ်များစိတ်အေးချမ်းမြေ့စွာ သင်ကြားနိုင်သော အုတ်တိုက်အဆောက်အဦအဖြစ် အဆင့်မြှင့်တင်ထားသည်။ ရပ်ရွာကိုယ်ပိုင် မိုးရေလှောင်ကန်မှာ ခြံစည်းရိုးအခက်အခဲရှိနေပါသည်။ ထို့အပြင် မြေသားမိုးရေလှောင်ကန်များမှာ လည်း ရေကြာရှည်မနေမှုများကြောင့် အခက်အခဲဖြစ်နေပါသည်။

၂၀၀၆ခုနှစ်မှာ ကျေးရွာလူထု၏အားဖြင့် ကျိုက်ထီးရိုးပွားစေတီကို တည်ထားကိုး ကွယ်ခဲ့ပါသည်။ ၂၀၀၆တွင် မာလာမုန်တိုင်းဒဏ်ကို အတန်အသင့်ခံခဲ့ရပါသည်။ ၂၀၀၆ ခုနှစ် တွင်မှာဘဲ ကိုယ့်အားကိုယ်ကိုး ပေ (၁၀၀) ပတ်လည်မြေသားရေလှောင်ကန်ကို အနက် ၅ ပေ ခန့်ဖြင့် တူးဖော်ခဲ့ပါသည်။

၂၀၀၈ ခုနှစ်တွင် ကိုယ့်အားကိုယ်ကိုး မူလတန်းကျောင်းကို စတင်ဆောက်လုပ်ခဲ့ ပါသည်။ ၂၀၁၀ ခုနှစ်တွင်တော့ မူလတန်းကျောင်းခွဲကို ရရှိခဲ့ပါသည်။ ၂၀၁၁ ခုနှစ် ဧပြီလ ၅ရက်နေ့တွင် လေပြင်းတိုက်ခိုက်၍ မူလတန်းကျောင်းဆောင် အမိုးများပျက်စီးခဲ့ပါသည်။ ပညာရေး ရေငံကျေးရွာ၊ ရေနံတောင်ကျေးရွာအုပ်စု

ဌာနမှ (၁၆) သိန်းလှူဒါန်းပြုပြင်ခဲ့ပါသည်။ ၂၀၁၂/၂၀၁၃ ခုနှစ်တွင် အေးချမ်းမာလာ၊ ရေနံတောင် သို့သွားသော တောင်ဆင်းလမ်းကို ကျောက်ကြီးချ၍ လမ်းပိုမိုကောင်းမွန်အောင် ပြုပြင်ခဲ့ပါသည်။

၅။ လူထုပူးပေါင်းပါဝင်သော လူမှုဆန်းစစ်ခြင်း နှင့် အကဲဖြတ်ခြင်းလုပ်ငန်းစဉ် (PSA/PRA) အကျဉ်းချုပ်

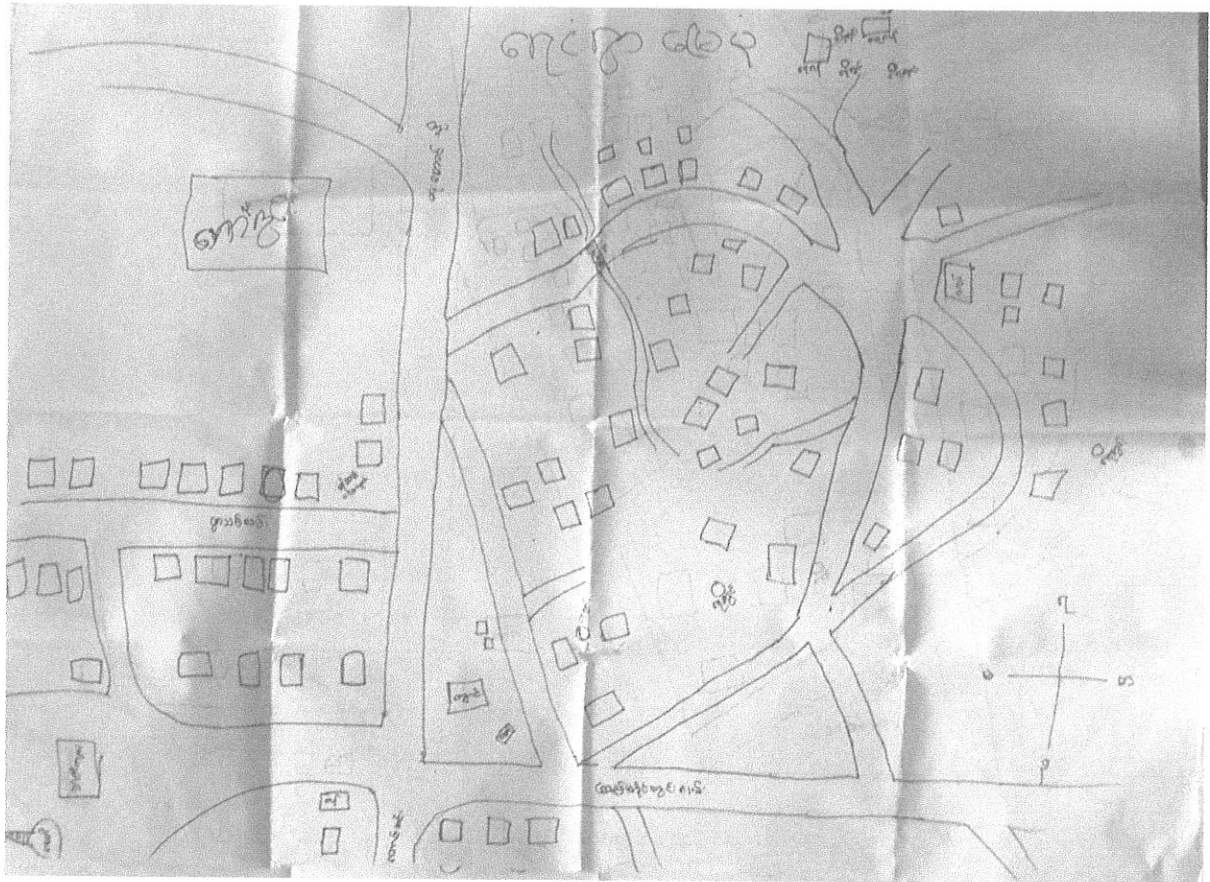
စဉ်	အကြောင်းအရာ	ရက်စွဲ	ဦးတည်အုပ်စု	တက်ရောက်သူ			အဓိက ဆွေးနွေးချက်များ
				ကျား	မ	ပေါင်း	
၁	လူမှုနှင့်သဘာဝ အရင်းအမြစ်ပြမြေပုံ (Social Map & Resource Map)	၁၈.၂.၂၀၁၆	ရပ်မိရပ်ဖ၊ ကော်မတီဝင်များ၊ ရပ်ရွာလူထုများ	၁၀	၇	၁၇	-ဒေသအတွင်း သဘာဝအရင်းအမြစ်များ -လမ်းပန်းဆက်သွယ်ရေး -လူမှုအဆောက်အဦး
၂	ရာသီခွင်ပြပြက္ခဒိန် (Seasonal Calender)	၁၈.၂.၂၀၁၆	ကော်မတီဝင်နှင့် ရပ်ရွာလူထုများ	၁၀	၇	၁၇	ရာသီဥတု၊ အလုပ်အကိုင်အခွင့်အလမ်းများ၊ ပွဲတော်များ၊ လယ်ယာလုပ်ငန်းများ နှင့်အခြားလုပ်ငန်းများ
၃	လူမှုစီးပွားအဆင့်သတ်မှတ်ခြင်း (Wealth Ranking)	၁၈.၂.၂၀၁၆	ချမ်းသာ၊ အလယ်အလတ်၊ နွမ်းပါး၊ အလွန်နွမ်းပါးအုပ်စုများ	၂၁	၂၆	၄၇	-ကျေးရွာလူမှုစီးပွားအုပ်စုများ ခွဲခြားသတ်မှတ်နိုင်ရေး -အဆင့်လိုက် အခြေခံစံနှုန်းများ အများသဘောတူ သတ်မှတ်နိုင်ရေး
၄	အဖွဲ့အစည်း ချိတ်ဆက်မှုပြမြေပုံ (Venn Diagram)	၁၈.၂.၂၀၁၆	ကျေးရွာအုပ်ချုပ်ရေးအဖွဲ့အခြားအဖွဲ့တွင်ပါဝင်သူများ	၁၄	၁၂	၂၆	-ကျေးရွာတွင်းပြင်ရှိ အဖွဲ့အစည်းများမည်ကဲ့သို့ ချိတ်ဆက်ဆောင်ရွက်နေပုံ

၅	ပင့်ကူအိမ် ကွန်ယက် (Cobweb)	၁၈.၂.၂၀၁၆	ကျေးရွာရှိအမျိုး သားနှင့် အမျိုးသမီးများ	၁၂	၁၀	၂၂	-နေ့စဉ်ဘဝအတွက် ဆောင်ရွက်မှုတွင် အမျိုးသားနှင့်အမျိုးသ မီးတို့၏ပါဝင်နိုင်မှုအချိုး -အမျိုးသားနှင့်အမျိုးသ မီးတန်းတူအခွင့်အရေး ရရှိနိုင်မှုအပေါ်သုံး သပ်ချက်
၆	အရင်းအမြစ် အပေါ်အသုံးချ နိုင်မှုလွှမ်းမိုးမှု နှင့်ဆုံးဖြတ်နိုင်မှု (Asset Mapping)	၁၈.၂.၂၀၁၆	ကျေးရွာရှိအမျိုး သားနှင့်အမျိုးသမီး များ	၁၇	၁၁	၂၈	-အရင်းအမြစ်များအ ပေါ်တွင် (အမျိုးသားနှင့်အမျိုးသ မီးများ) အသုံးပြုနိုင်မှုနှင့်ထိန် ချုပ်မှုတွင် မည်သည့်အကြောင်း ကြောင့်နည်း။မည်သို့ ညီမျှစွာ ခံစားခွင့်ရမည်နည်း။
၇	အခက်အခဲပြ ဿနာ (Problem)	၁၈.၂.၂၀၁၆	ကော်မတီဝင်များ နှင့် ရပ်ရွာလူထုများ	၁၇	၁၁	၂၈	ဒေသဖွံ့ဖြိုးရေးအတွက် အနှောင့်အယှက် အတားအဆီး၊ အခက်အခဲများ၊ လိုအပ်ချက်များ
၈	ကျေးရွာမျှော် မှန်းချက် (Village Vision)	၁၈.၂.၂၀၁၆	ကော်မတီဝင်များ နှင့် ရပ်ရွာလူထုများ	၁၇	၁၁	၂၈	ဒေသဖွံ့ဖြိုးရေးအတွက် ဘာတွေကိုမျှော်မှန်း ထားသလဲ၊ ဘာကြောင့်မျှော်မှန်း ထားသလဲ
၉	ပြဿနာသစ်ပင် (Problem Tree)	၁၈.၂.၂၀၁၆	ကျေးရွာလူထု အားလုံး	၁၇	၁၁	၂၈	ဆွေးနွေးထားသော အခက်အခဲများ၊ ဖြစ်ပေါ်လာည့်အ ကြောင်းအရင်းများ၊အ ကျိုးဆက်များ၊မည်ကဲ့ သို့ဖြေရှင်းရမည်နည်း

၁၀	ကျေးရွာဦးစား ပေးလုပ်ငန်းများ	၁၉.၂.၂၀၁၆	ကော်မတီဝင်များ နှင့်ရပ်ရွာလူထုများ တက်ရောက်လာသူ အားလုံး	၁၇	၁၁	၂၈	အကျိုးပြုသူဦးရေအ ကျိုးခံစားခွင့်၊ လိုအပ် ချက် အဆင့်သတ် မှတ်ခြင်း

၆။ ကျေးရွာဖွံ့ဖြိုးရေးအစီအစဉ်အတွက်အသုံးပြုခဲ့သော လူမှုဆန်းစစ်၊ အကဲဖြတ်ခြင်းလုပ်ငန်းစဉ်များ နှင့် တစ်ခုချင်းစီအတွက် သုံးသပ်ချက်များ

(က) လူမှုနှင့်သဘာဝအရင်းပြမြေပုံ နှင့် သုံးသပ်ချက်



လူမှုနှင့်သဘာဝအရင်းအမြစ်များပြုမြေပုံ အပေါ်သုံးသပ်ချက်

ဒေသတွင်း သဘာဝအရင်းအမြစ်များ

- ကျေးရွာအနီး ပတ်ဝန်းကျင်ရှိ ၎င်းတို့အသုံးပြုခွင့်မရသည့် အင်တောများ မြေလွတ်မြေလပ်များကို လည်းကောင်း၊ ညီညွတ်မှုမရှိသည့် ရွာတွင်းလမ်းများ၊ ရေထွက်ပင်ရင်းမရှိနိုင်သည့်အခြေအနေကို သုံးသပ်တွေ့ရှိခဲ့ကြသည်။

လူမှုအဆောက်အဦများ

- ကျေးရွာတွင်ရှိသည့် စေတီကိုလည်းကောင်း၊ အသက်မွေး ဝမ်းကျောင်းလုပ်ငန်းအတွက် အခက်အခဲရှိနေခြင်း၊ အခြားထူးခြားသည့် အဆောက်အဦများ မရှိခြင်း၊ ကျန်းမာရေးနှင့် ရေပေးဝေရေး၊ အသိပညာပေးမည့် စာကြည့်တိုက်စသော အခြေခံအဆောက်အဦများ လိုအပ်နေခြင်း

လမ်းပန်းဆက်သွယ်ရေး

- ဆက်သွယ်ရေးအတွက် လမ်းများရှိသော်လည်း၊ ကောင်းမွန်မှုမရှိကြောင်း စသည်တို့ကို ကျေးရွာသူ/သားများမှ ပူပေါင်းလုပ်ဆောင်ပြီး၊ အဖြေရှာတွေ့ရှိလာနိုင်ခဲ့သည်ကို သုံးသပ်တွေ့ရှိရပါသည်။

၆။ ကျေးရွာဖွံ့ဖြိုးရေးအစီအစဉ်အတွက်အသုံးပြုခဲ့သော လူမှုဆန်းစစ်၊ အကဲဖြတ်ခြင်းလုပ်ငန်းစဉ်များ နှင့် တစ်ခုချင်းစီအတွက် သုံးသပ်ချက်များ

(ခ) ရာသီခွင်ပြ ပြက္ခဒိန် နှင့် သုံးသပ်ချက်

ရာသီခွင်ပြ ပြက္ခဒိန်

ရက်စွဲ: ၂၀၂၂.၇.၂၀

ရာသီခွင်	ဇန်နဝါရီ	ဖေဖော်ဝါရီ	မတ်	ဧပြီ	မေ	ဇွန်	ဇူလိုင်	ဇူလိုင်	စက်တင်ဘာ	အောက်တိုဘာ	နိုဝင်ဘာ	ဒီဇင်ဘာ
ရာသီဥတု	ပူ	ပူ	ပူ	ပူ	ပူ	ပူ	ပူ	ပူ	ပူ	ပူ	ပူ	ပူ
ဘေးအန္တရာယ်	မရှိ	မရှိ	မရှိ	မရှိ	မရှိ	မရှိ	မရှိ	မရှိ	မရှိ	မရှိ	မရှိ	မရှိ
အလုပ်ကိုင်	မရှိ	မရှိ	မရှိ	မရှိ	မရှိ	မရှိ	မရှိ	မရှိ	မရှိ	မရှိ	မရှိ	မရှိ
ရွာပြေးလှမ်းသွား	မရှိ	မရှိ	မရှိ	မရှိ	မရှိ	မရှိ	မရှိ	မရှိ	မရှိ	မရှိ	မရှိ	မရှိ
ကျန်းမာရေး	မရှိ	မရှိ	မရှိ	မရှိ	မရှိ	မရှိ	မရှိ	မရှိ	မရှိ	မရှိ	မရှိ	မရှိ
မွေးဖွား	မရှိ	မရှိ	မရှိ	မရှိ	မရှိ	မရှိ	မရှိ	မရှိ	မရှိ	မရှိ	မရှိ	မရှိ

ရာသီခွင်ပြပြက္ခဒိန်

ရာသီခွင်ပြ ပြက္ခဒိန် သုံးသပ်ချက်

ရာသီဥတု၊ သောက်သုံးရေ

- ဒေသအတွင်းရှိ ရာသီဥတု အခြေအနေကို အမှန်ကန်ဆုံးတင်ပြနိုင်ကြသည်။
- ဒေသ၏ သောက်သုံးရေရရှိမှု အခြေအနေကိုလည်း မှန်ကန်စွာတင်ပြဆွေးနွေးကြသည်ကိုတွေ့ရှိခဲ့ရပါသည်။

ရွှေ့ပြောင်းလုပ်သားအခြေအနေများ နှင့် ကျန်းမာရေး

- တန်ခူး၊ နတ်တော်၊ ပြာသို၊ တပို့တွဲ၊ တပေါင်း လများတွင် အခြားနေရာဒေသများသို့ သွားရောက်လုပ်ကိုင်သူများပြားကြောင်း တွေ့ရှိရပါသည်။
- မိုးရာသီများတွင် ဝမ်းပျက်ဝမ်းလျော၊ သွေးလွန်တုတ်ကွေး၊ ငှက်ဖျားရောဂါများ ဖြစ်ပွားသည်ကို သိရှိရပါသည်။

ပွဲတော်

- ကဆုန်လတွင် ညောင်ရေသွန်းပွဲတော်၊ သီတင်းကျွတ်၊ တန်ဆောင်မုန်းလများ တွင်တော့ မီးထွန်းပွဲတော်များကို နှစ်စဉ်နှစ်တိုင်း ကျင်းပလေ့ရှိ ကြပါသည်။

၆။ ကျေးရွာဖွံ့ဖြိုးရေးအစီအစဉ်အတွက်အသုံးပြုခဲ့သော လူမှုဆန်းစစ်၊ အကဲဖြတ်ခြင်းလုပ်ငန်းစဉ်များ နှင့် တစ်ခုချင်းစီအတွက် သုံးသပ်ချက်များ

(ဂ) လူမှုစီးပွားအဆင့်သတ်မှတ်ခြင်းနှင့် သုံးသပ်ချက်

ရန်ကင်းအုပ်စု		၂၅၅၀၄ မံကတ်မှတ်ချက်	
		ရေငံကျေးရွာ	
		ရက်စွဲ	ရာခိုင်နှုန်း
က	လယ်ယာ သစ်တောချို၊ စီးပွားရေးစုလုပ်ငန်း၊ ပညာရေး၊ အသက်အားကစား ကောင်းမွန်၊ သွပ်နီ/ပျဉ်ဆောင်၊ ဆိုင်ကယ်၊ ဝက်ဘီ	၂၀	၂၀%
ခ	လယ်ယာချစ် ဝတ်စုံ၊ ပညာရေးသင်၊ သွပ်နီ/ပျဉ်ဆောင်၊ ဆိုင်ကယ်၊ ဝက်ဘီ	၂၃	၃၀%
ဂ	လက်လုပ်လက်စားများ၊ ပညာရေးဆိုင်ကြား၊ ဥဒ်ဇလိတ်၊ ဘစ်ဖက်နီ၊ ထရုကာ၊ ဝက်ဘီ	၃၀	၃၅%
		၇၃	၁၀၀%
ပါဝင်ကျေးရွာ			
ကျား - ၂၁			
မ - ၂၆			

လူမှုစီးပွားအဆင့်သတ်မှတ်ခြင်း

လူမှုစီးပွားအဆင့်သတ်မှတ်ခြင်းအား သုံးသပ်ချက်

ကျေးရွာလူမှုစီးပွားအုပ်စုများ ခွဲခြားသတ်မှတ်နိုင်ရေး

- ရွာသူ/သားများအားလုံးပူးပေါင်း၍ ချမ်းသာသူများကို အဆင့် (က)၊ အသင့်အတင့် နေနိုင်သူများကို အဆင့်(ခ)၊ နွမ်းပါးသူများကို အဆင့်(ဂ)အဖြစ် သုံးမျိုးခွဲခြားရန် ဆုံးဖြတ်ခဲ့ကြသည်။

အဆင့်အလိုက် အခြေခံစံနှုန်းများ အများသဘောတူသတ်မှတ်နိုင်ရေး

- ရွာသူ/သားများမှ ၎င်းတို့ရွာအခြေအနေနှင့် ကိုက်ညီသောလူနေမှု အဆင့်များကို သတ်မှတ်ရာတွင် အဆင့် (က)အတွက်၊ ပျဉ်ထောင်သွပ်မိုးအိမ်၊ လယ်နှင့်ယာ၊ ဆိုင်ကယ် များပိုင်သူ၊ အဆင့် (ခ)အတွက် ပျဉ်ထောင်သွပ်မိုးအိမ်၊ ဆိုင်ကယ်ပိုင်သူ၊ လယ်ယာလယ်ယာအနည်းငယ်ရှိသူ၊ အဆင့် (ဂ)အတွက် အင်ဖက်မိုး၊ ထရပ်ကာ၊ ဝါးတိုင်အိမ်နှင့် လက်လုပ်လက်စား ဟူ၍ အများဆုံးဖြတ်သတ်မှတ်ခဲ့သည်။

ကျေးရွာလူမှုစီးပွားရေး အခြေအနေကိုသုံးသပ်မိခြင်း

- ကျေးရွာတွင် အဆင့် (က) ၂၀ဦး၊ အဆင့် (ခ) ၂၃ ဦး၊ အဆင့် (ဂ) ၃၀ဦး ရှိနေပြီး၊ အဆင့် (ခ) နှင့် အဆင့် (ဂ)ကွာခြားချက် နည်းပါးသည့်အပြင် ရွာသားများအနေဖြင့် ပညာရေးတတ်ကျွမ်းသူများသော်လည်း ရွာတွင်မနေထိုင်ကြဘဲ ရွာ၏စီးပွားဖွံ့ဖြိုးမှုအခြေအနေကို ကောင်းစွာ သုံးသပ်နိုင်ခြင်း မရှိသည်ကို တွေ့ရသည်။

အဖွဲ့အစည်းချိတ်ဆက်မှုပြမြေပုံ သုံးသပ်ချက်

ကျေးရွာအတွင်းရှိအဖွဲ့အစည်းများ

- ကျေးရွာတွင် အုပ်ချုပ်ရေးအဖွဲ့၊ လူငယ်အဖွဲ့ (အမျိုးသား၊ အမျိုးသမီး)၊ ကျေးရွာနာယကအဖွဲ့၊ အရန်မီးသတ်အဖွဲ့၊ ကျောင်းကော်မတီအဖွဲ့၊ မြစိမ်းရောင်စီမံကိန်းအဖွဲ့၊ World Visionအဖွဲ့၊ အမျိုးသမီး ဝတ်အသင်းအဖွဲ့ များသာရှိပြီး အခြားအဖွဲ့များ မရှိပါ။

မည်သည့်အဖွဲ့အစည်းများနှင့် မည်သို့ချိတ်ဆက်လုပ်ဆောင်နေပုံ

- ရွာတွင်းလူငယ်အဖွဲ့၏ ဦးဆောင်မှုမှာ ကြီးမားပြီး ၎င်းအဖွဲ့တွင် အမျိုးသား၊ အမျိုးသမီး၊ လူကြီး၊ လူငယ်များ စည်းရုံးစွာပါဝင်၍ ရွာ၏သာရေး၊ နာရေး၊ လူမှုရေးလုပ်ငန်းများကို ဦးဆောင်နေသည်။ ကျေးရွာအုပ်ချုပ်ရေးအဖွဲ့များနှင့်ချိတ်ဆက်၍လည်း ဆောင်ရွက်သည်။ အရန်မီးသတ်အဖွဲ့မှာ လူငယ်များလည်းပါဝင်ပြီး ရွာ၏မီးဘေး အတွက် ပူးပေါင်းဆောင်ရွက်သည်။ ကျေးရွာနာယကအဖွဲ့နှင့် အမျိုးသမီးဝတ် အသင်းအဖွဲ့သည် ဘာသာရေးလုပ်ငန်းများတွင် ဦးဆောင်ကြပြီး လူငယ်အဖွဲ့နှင့် အရန်မီးသတ်အဖွဲ့မှလည်း ဝိုင်းဝန်းကူညီသည်ကိုတွေ့ရသည်။


ပင့်ကူအိမ်ကွန်ယက် သုံးသပ်ချက်

အကြောင်းအရာနှင့် ပါဝင်ဆွေးနွေးမှုများ

- အမျိုးသား၊ အမျိုးသမီးတို့၏ နေ့စဉ်လူနေမှုစနစ်တွင် တွေ့ကြုံနေရသည့် အချက်အလက်များပေါ်တွင် ကျေးရွာတွင်းရှိသူများ၏ အမျိုးသား/သမီး အားသာချက်၊ အားနည်းချက်များကို ရှာဖွေကြသည်။
- “အုပ်ချုပ်မှု” အပိုင်းတွင် ရေငံကျေးရွာရှိ အမျိုးသားများသည် အမျိုးသမီးများထက် ပါဝင်မှုပိုများပြီး ၈၀% နှင့် ၃၀%ဖြစ်နေသည်။ အုပ်ချုပ်ရေးကိစ္စများကို အမျိုးသားများက အမျိုးသမီးများထက်ပိုမိုဆောင်ရွက်ကြသည်ကို တွေ့ရှိရပါသည်။
- ယုံကြည်မှု/လုံခြုံမှုတွင် အမျိုးသားများက ၁၀၀%၊ အမျိုးသမီးများက ၄၀%သာရှိ၍ ကျေးရွာ၏လက်ရှိအခြေအနေကို လက်ခံထားသည်။
- “အလုပ်အကိုင်” ကိစ္စတွင် အမျိုးသားများသည် အမျိုးသမီးများထက် အားသာနေပြီး ၈၀% ရှိနေသည်
- “အိမ်တွင်းမှု” တွင် အမျိုးသား ၄၀%၊ အမျိုးသမီး ၈၀% ရှိပြီး အမျိုးသမီးများက ထုံးတမ်းစဉ်လာအတိုင်း ပိုမိုလုပ်ဆောင်နိုင်ကြသည်။
- “ဝင်ငွေ” ရှာဖွေနိုင်မှုတွင် အမျိုးသား ၉၀% နှင့် အမျိုးသမီး ၄၀% ရှိပြီး၊ အမျိုးသားများက ဒေသအခြေအနေအရ အလုပ်အကိုင်အခွင့်အလမ်းပိုမိုများပြားသည် ကိုတွေ့ရှိရပါသည်။
- “ကျန်းမာရေး” စောင့်ရှောက်မှုတွင် အမျိုးသားများက အမျိုးသမီးများလို ဝရုတစိုက်မရှိနိုင်သည်ကို တွေ့ရပါသည်။
- “ပညာရေး” လက်လှမ်းမှီမှုတွင်လည်း အမျိုးသား၊ အမျိုးသမီးများ ကွာဟချက်ကြီးမားစွာမတွေ့ရှိရပေ။
- “အဖွဲ့အစည်းပူးပေါင်းပါဝင်မှု” တွင် ရွာ၏ သာရေးနာရေး၊ ဘာသာရေး၊ လူမှုရေးကိစ္စများတွင် အမျိုးသား၊ အမျိုးသမီးများ ပူးပေါင်းဆောင်ရွက်ကြသည်ကို တွေ့ရသည်။

၆။ ကျေးရွာဖွံ့ဖြိုးရေးအစီအစဉ်အတွက်အသုံးပြုခဲ့သော လူမှုဆန်းစစ်၊ အကဲဖြတ်ခြင်းလုပ်ငန်းစဉ်များ နှင့် တစ်ခုချင်းစီအတွက် သုံးသပ်ချက်များ

(စ) အရင်းအမြစ်များအပေါ်အသုံးချနိုင်မှု၊ လွှမ်းမိုးမှုနှင့် ဆုံးဖြတ်နိုင်မှုအပေါ် သုံးသပ်ခြင်း



၆။ ကျေးရွာဖွံ့ဖြိုးရေးအစီအစဉ်အတွက်အသုံးပြုခဲ့သော လူမှုဆန်းစစ်၊ အကဲဖြတ်ခြင်းလုပ်ငန်းစဉ်များ နှင့် တစ်ခုချင်းစီအတွက် သုံးသပ်ချက်များ

(၈) အရင်းအမြစ်များအပေါ် အသုံးပြုမှု သုံးသပ်ချက်

အရင်းမြစ် အသုံးပြုမှု		
ကျေးတောင်တွင် ရေကန်များ		ရက်စွဲ ပြင်ဆင်
ကျား	မ	ကျား+မ
ပယ်ထွန်းစေ	အပ်ချုပ်စက်	ဆိုင်ကတ်
ထန်ပင်	မီးဖို	ဖွဲ့
မီးစက်	ဆန်ကော	စက်ယူ
ပက်သကောသံ၊ ပစ္စည်း	ဘူဂျာယူအိတ်	မှီခို/စားရည်ကောပင်
ကပ်သကောသံ ထွန်/ထပ်		တိဗ္ဗိ

အရင်းမြစ်များပေါ်တွင် ပိုင်ဆိုင်မှု/ ထိန်းချုပ်မှု

ဒေသတွင်းအသုံးပြုနိုင်သည့် အရင်းမြစ်များပေါ်သိမြင်မှု

- ရွာသူ၊ ရွာသားများအနေဖြင့် ၎င်းတို့အသုံးပြုနိုင်သည့် လက်ရှိအသုံးပြုနေသည့် သဘာဝအရင်းမြစ်များနှင့် လူမှုအရင်းမြစ်များအပေါ်တွင် ကောင်းစွာသိရှိနိုင်မှု နည်းပါးသည်ကိုတွေ့ရှိရသည်။

အရင်းမြစ်များအပေါ် အသုံးပြုမှုအခြေအနေ

- အရင်းမြစ်များအပေါ်တွင် အသုံးပြုမှုကို အမျိုးသား၊ အမျိုးသမီးအသုံးပြုမှု အနေဖြင့် ကောင်းစွာခွဲခြားနိုင်စွမ်းမရှိဘဲ ရောထွေးနေပြီး အားလုံးတူညီစွာသုံးစွဲသည်ဟု အဖြေ ထွက်လာသည်။

အရင်းမြစ်များပေါ်တွင် ထိန်းချုပ်မှုအခြေအနေ

- အမျိုးသား၊ အမျိုးသမီးတူညီစွာ သုံးစွဲကြသည်ကို သိရှိသည်မှန်သော်လည်း၊ အသုံးပြုမှုအခြေကို အမျိုးသားများသာ ဦးဆောင်ကြောင်းကို အမျိုးသမီးများကလည်း တင်ပြသည်ကို တွေ့ရှိရသည်။

၆။ ကျေးရွာဖွံ့ဖြိုးရေးအစီအစဉ်အတွက်အသုံးပြုခဲ့သော လူမှုဆန်းစစ်၊ အကဲဖြတ်ခြင်းလုပ်ငန်းစဉ်များ နှင့် တစ်ခုချင်းစီအတွက် သုံးသပ်ချက်များ

(ဆ) အခက်အခဲပြဿနာများ

အခက်အခဲ/အတန်အတား		
ရေန်တောင်တွင် ကျား	ရေငံကျေးရွာ မ	ရေငံရွာ ပဇာနည် ကျား + မ
၁၇ အခက်အခဲ	ကျွန်ုပ်တို့အဖွဲ့အစည်း	
၂၅ အခက်အခဲ	အဖွဲ့အစည်းအတွင်း အခက်အခဲ	
၁၆ အခက်အခဲ	ရေ အခက်အခဲ	
(၁) ရေ အခက်အခဲ		
(၂) မီး အခက်အခဲ		
(၃) လမ်း အခက်အခဲ		

အခက်အခဲပြဿနာ သုံးသပ်ချက်

- ကျေးရွာဖွံ့ဖြိုးတိုးတက်ရေးအတွက် အတားအဆီးများဖြစ်နေသည့် အခက်အခဲပြဿနာများဖြစ်သည့် အသိပညာ နည်းပါးခြင်း၊ လုပ်ငန်းအတွေ့အကြုံနည်းပါးခြင်း၊ အတတ်ပညာနည်းခြင်း စသည့် ဗဟုသုတနှင့် ပတ်သက်သည့် အခက်အခဲများထွက်ပေါ်လာခြင်းမရှိခဲ့ပါ။
- စည်းလုံးညီညွတ်မှုမရှိခြင်း၊ ပွင့်လင်းမြင်သာမှုမရှိခြင်း၊ တာဝန်သိမှုအားနည်းခြင်းစသည့် စိတ်ဓာတ်ပိုင်းဆိုင်ရာ အတားအဆီးများ
- ရေရှားပါးခြင်း၊ လမ်းပန်းဆက်သွယ်ရေးမကောင်းခြင်း၊ လျှပ်စစ်မီးမရှိခြင်း၊ ကျန်းမာရေး အတွက်အခက်အခဲ၊ ဘာသာရေးအတွက် ဘုန်းတော်ကြီးကျောင်းမရှိခြင်း စသည့် အရင်းမြစ်မပြည့်စုံသည့် အခက်အခဲများကို ထောင့်စုံအောင် ဖော်ထုတ်နိုင်ခဲ့သည်။

၆။ ကျေးရွာဖွံ့ဖြိုးရေးအစီအစဉ်အတွက်အသုံးပြုခဲ့သော လူမှုဆန်းစစ်၊ အကဲဖြတ်ခြင်းလုပ်ငန်းစဉ်များ နှင့် တစ်ခုချင်းစီအတွက် သုံးသပ်ချက်များ

(၉) ကျေးရွာမျှော်မှန်းချက်

ရေခဲဓာတ်အတွက် မျှော်မှန်းချက်		
ရေခဲတောင်အုပ်စု	ရေခဲလျှော့ရွာ	ရက်စွဲ၊ ဖြေဆိုရမည့်
ကျား	မ	ကျား+မ
ရေခဲတောင်အုပ်စု၏ ရေခဲ တောင်အုပ်စု အုပ်စု၊ အရပ်အဖွဲ့အစည်း အဖွဲ့အစည်း	ရေခဲလျှော့ရွာ နယ်၊ ရှိမရှိ	
ရေခဲတောင်အုပ်စု အဖွဲ့အစည်း အဖွဲ့အစည်း	ရေခဲလျှော့ရွာအုပ်စုအဖွဲ့အစည်း အဖွဲ့အစည်း	
ရေခဲ တောင်အုပ်စု အဖွဲ့အစည်း အဖွဲ့အစည်း	ရေခဲလျှော့ရွာ အဖွဲ့အစည်း	
ရေခဲ တောင်အုပ်စု အဖွဲ့အစည်း အဖွဲ့အစည်း	အရပ်အဖွဲ့အစည်း အဖွဲ့အစည်း	
ရေခဲ တောင်အုပ်စု အဖွဲ့အစည်း အဖွဲ့အစည်း	အရပ်အဖွဲ့အစည်း အဖွဲ့အစည်း	
ရေခဲ တောင်အုပ်စု အဖွဲ့အစည်း အဖွဲ့အစည်း	ရေခဲလျှော့ရွာ အဖွဲ့အစည်း	
ရေခဲ တောင်အုပ်စု အဖွဲ့အစည်း အဖွဲ့အစည်း	ရေခဲလျှော့ရွာ အဖွဲ့အစည်း	

ကျေးရွာ (၅) နှစ်စာမျှော်မှန်းချက်များ သုံးသပ်ချက်

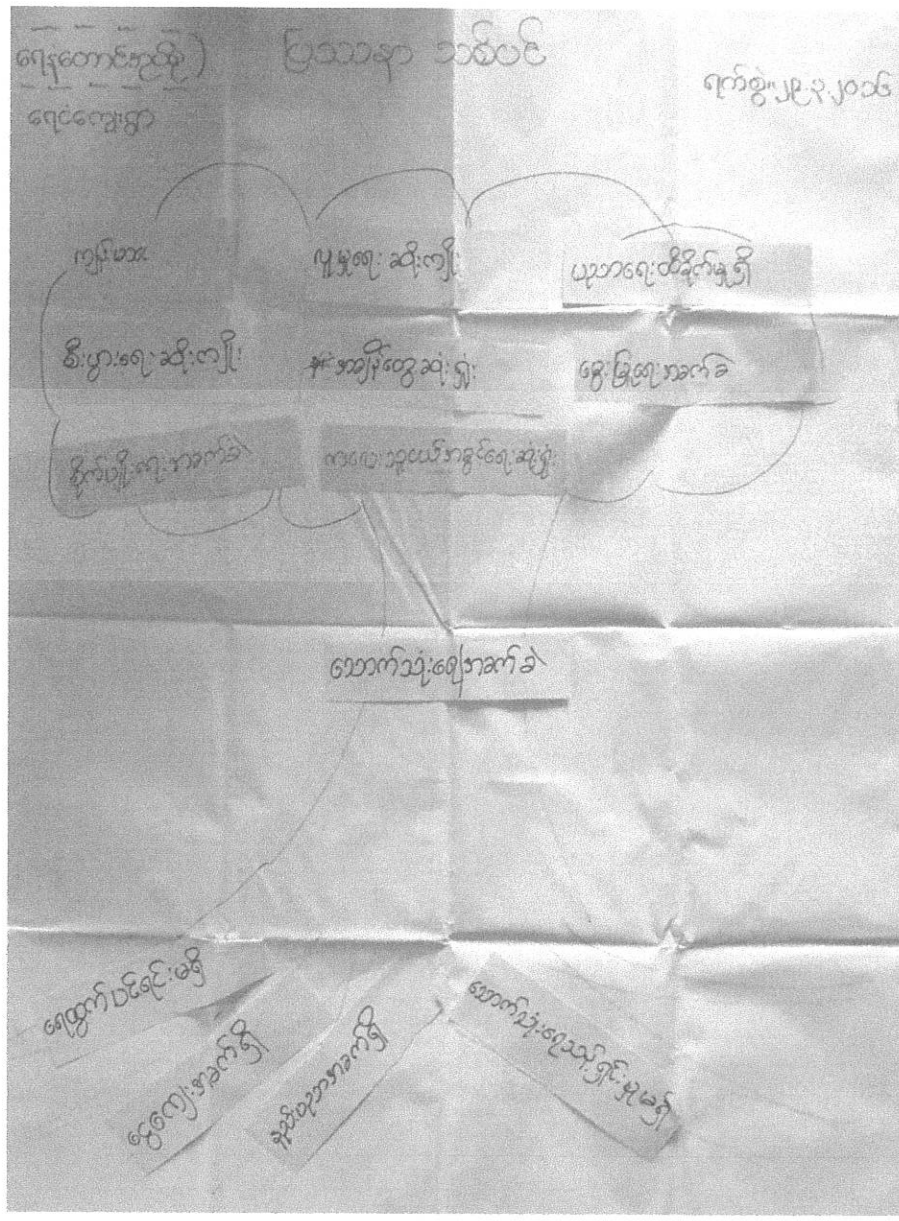
- ရေငံကျေးရွာရှိ ရွာသူ/သား အားလုံးမှ ကျေးရွာ၏ အဓိကဖြစ်ပေါ်နေသော ပြဿနာမှာ သောက်သုံးရေဖူလုံမှုမရှိခြင်း ဟုသိမြင်ခဲ့ပြီး ထိုသို့ဖြစ်ရသည့် အကြောင်းအရင်းဖြစ်ကို ရှာဖွေကျရာတွင်

အထက်ပါပြဿနာအတွက် ရေထွက်ပင်ရင်းမရှိခဲ့ခြင်း၊ ငွေကြေးခက်ခဲမှုရှိခြင်း၊ ဦးဆောင်မည့်မရှိခြင်း၊ နည်းပညာအခက်ခဲ၊ သောက်သုံးရေအခက်အခဲများကြောင့်ဟု သုံးသပ်ခဲ့ကြပြီး

ထိုပြဿနာ၏ အကျိုးဆက်အပြစ် ကျန်းမာရေးဆိုးကျိုးဖြစ်ခြင်း၊ စီးပွားရေးဆိုးကျိုးဖြစ်ခြင်း၊ စိုက်ပျိုးရေးအခက်အခဲဖြစ်ခြင်း၊ လူမှုရေးဆိုးကျိုးဖြစ်ခြင်း၊ အချိန်တွေဆုံးရှုံးခြင်း၊ ကလေးသူငယ်အခွင့်အရေးဆုံးရှုံးရခြင်း၊ ပညာရေးထိခိုက်မှု ရှိခြင်း၊ မွေးမြူရေးအခက်အခဲများရှိခြင်းဟူ၍ သောက်သုံးရေအခက်အခဲ၏ ဆိုးကျိုးများဖြစ်ပေါ်လာသည်။

၆။ ကျေးရွာဖွံ့ဖြိုးရေးအစီအစဉ်အတွက်အသုံးပြုခဲ့သော လူမှုဆန်းစစ်၊ အကဲဖြတ်ခြင်းလုပ်ငန်းစဉ်များ နှင့် တစ်ခုချင်းစီအတွက် သုံးသပ်ချက်များ

(ဈ) ပြဿနာသစ်ပင်



ပြဿနာသစ်ပင် သုံးသပ်ချက်

- ကျေးရွာရှိ ရွာသူ/သား အားလုံးမှ ကျေးရွာ၏ အဓိကဖြစ်ပေါ်နေသော ပြဿနာမှာ “သောက်သုံးရေအခက်အခဲ” ဟုသိမြင်ခဲ့ပြီး ထိုသို့ဖြစ်ရသည့် အကြောင်း အရင်းမြစ်ကို ရှာဖွေကြရာတွင်

အထက်ပါပြဿနာအတွက်

- ရေထွက်ပင်ရင်းမရှိခြင်း၊ ငွေကြေးအခက်အခဲရှိခြင်း၊ နည်းပညာအခက်အခဲရှိခြင်း၊ သောက်သုံးရေသန့်ရှင်းမှုမရှိခြင်း များကိုတွေ့ရှိဖော်ထုတ်နိုင်ခဲ့ပါသည်။

ထိုပြဿနာ၏ အကျိုးဆက်အဖြစ်

- ကျန်းမာရေးထိခိုက်ခြင်း၊ လူမှုရေးဆိုးကျိုးများဖြစ်ပေါ်လာခြင်း၊ ပညာရေးထိခိုက်မှုရှိခြင်း၊ စီးပွားရေးဆိုးကျိုးများဖြစ်ပေါ်လာခြင်း၊ အချိန်များဆုံးရှုံးလာခြင်း၊ မွေးမြူရေးအတွက် အခက်အခဲရှိခြင်း၊ စိုက်ပျိုးရေးအတွက် အခက်အခဲရှိခြင်း၊ ကလေးသူငယ်အခွင့်အရေး များဆုံးရှုံးလာခြင်း များကိုတွေ့ရှိခဲ့ရပါသည်။

(ည) ကျေးရွာဦးစားပေးလုပ်ငန်းများ နှင့် သုံးသက်ချက်

၄ နှစ်စာဦးစားပေးလုပ်ငန်းများ

ရေန်တောင်အုပ်စု		ရေင်ကျေးရွာ		ရက်စွဲ၊ ၂၀၁၃-၂၀၁၆	
စဉ်	လုပ်ငန်းအမည်	အဆိုပြုသူ	အတိုင်းအတာ	ခန့်မှန်းလျှင်	အကျိုးပြု
၁	ရေပေးစနစ် (၁၆၂)	ကျား + မ		၅၆ သိန်း	၂၉၄
၂	ဆွဲရေစနစ် (၈၀)	ကျား + မ		၈၆ သိန်း	၂၉၄
၃	ကျေးရွာများရှိ ကျေးရွာများ (ရိုးစိုက် (၃ မြေစိုက်) ၂၇၆)	ကျား + မ	(၂၅၇၀' x ၈' x ၄') + လုံးပေါင်း ၂၃ ၂၁.၅' ရေခဲစိုက် ၂၃	၆၂ သိန်း	၂၉၄
၄	ရေပေးစနစ် ၅၇၀ သို့ (၂၃) ကျေးရွာများ (ရေပေးစနစ်)	ကျား	(၄၅၀၀' x ၁၀' x ၄') + မြေစိုက်	၅၅ သိန်း	
၅	ကျေးရွာ (၃) စုကို (၂၂) ပြင်ဆင်ရေး	ကျား + မ	၁၁၆၀'	၅၈ သိန်း	
	အစီအစဉ်အရ (၂)				
	အစီအစဉ်အရ (၅)				

ကဏ္ဍအလိုက်ဦးစားပေးဖွံ့ဖြိုးရေးလုပ်ငန်းစဉ်များ

ဦးစားပေးလုပ်ငန်း ရွေးချယ်သတ်မှတ်ချက် သုံးသပ်မှု

ကျေးရွာလူထုမှ စုပေါင်းတင်ပြရွေးချယ်ထားသည့် ဒေသဖွံ့ဖြိုးတိုးတက်ရေးလုပ်ငန်းများ


- ၁။ စက်ရေတွင်းနှင့် ရေလှောင်ကန်
- ၂။ ဆိုလာမီးလင်းရေး
- ၃။ ကျေးရွာချောင်းကျောက်ချောလမ်း (ဝုံးပေါက် ၃ပေါက်ခန့်)
- ၄။ ရေနံတောင်မှ ရေခံသို့ ချောင်းကျောက်ချောလမ်း
- ၅။ ကျောင်းခြံစည်းပြင်ဆင်တိုးချဲ့

စသည်ဖြင့်ကျေးရွာဖွံ့ဖြိုးရေးအတွက် လုပ်ငန်းစဉ်များကို ဦးစားပေးအလိုက်ရွေးချယ်ထားပါသည်။

၇။ ကော်မတီဝင်များရွေးချယ်ခြင်းနှင့် ကျေးရွာဖွံ့ဖြိုးရေး အစီအစဉ်ဆောင်ရွက်မှု မှတ်တမ်းဓာတ်ပုံများ



ကျေးရွာစီမံကိန်းအထောက်အကူပြုကော်မတီဝင်များ



ကျေးရွာလူထုမှ ပင့်ကူအိမ်ကွန်ယက်အကြောင်းပြန်လည်ရှင်းပြခြင်း

၈။ ကော်မတီဝင်များစာရင်း

ကျေးရွာ စီမံကိန်းအထောက်အကူပြုကော်မတီ အဖွဲ့ဝင်စာရင်း

အုပ်စု ၊ ၆၅ နံကောင်

ကျေးရွာ ၊ ရေလဲ

စတင်ဖွဲ့စည်းသည့်ရက်စွဲ ၊ ၃၀.၃.၂၀၁၆

စဉ်	အဖွဲ့	ရာထူး	အမည်	ဖုန်းနံပါတ်	မှတ်ချက်
၁	ကျေးရွာစီ/ထောက်	ဥက္ကဋ္ဌ	ဦးအောင်မင်းကောင်		
၂		ဥက္ကဋ္ဌ	ခေါ်ဖေကတေ့ရှင်	၀၇-၉၆၅၄၂၁၀၇၁	
၃	ဝယ်ယူရေးဆပ်ကော်မတီ	ခေါင်းဆောင်	ဦးသန်းစိုး		
၄		အဖွဲ့ဝင်	ဦးဗျိုဖော်	၀၇-၇၇၀၃၃၁၆၀	
၅		အဖွဲ့ဝင်	ဖေဖေမာခေဓ	၀၇-၃၆၃၀၅၁၆၆	
၆	စောင့်ကြည့်ကြီးကြပ်ရေးဆပ်ကော်မတီ	ခေါင်းဆောင်	ဦးစံကောင်းဌေးဦး		
၇		အဖွဲ့ဝင်	ဦးကျော်စင်းကောင်		
၈		အဖွဲ့ဝင်	ဒေါ်လွင်လွင်မာမာ		
၉	လည်ပတ်ရေးနှင့် ပြုပြင်ထိန်းသိမ်းရေးဆပ်ကော်မတီ	ခေါင်းဆောင်	ဒေါ်စာအောင်		
၁၀		အဖွဲ့ဝင်	ဦးစိန်ဌေးလျိုင်		
၁၁		အဖွဲ့ဝင်	ဦးသန်းတိုင်ဦး		
၁၂	ကျေးရွာငွေစာရင်းကိုင်	စာရင်းကိုင်	ဒေါ်ဝက်ကက်ဇာ		
၁၃	အကြံပြုတိုင်ကြား ဖြေရှင်းရေးဆပ်ကော်မတီ	အဖွဲ့ဝင်	ဦးကျော်ဦး		
၁၄		အဖွဲ့ဝင်	ဖေဖေမာခေဓ		
၁၅	စေတနာ့ဝန်ထမ်း	အဖွဲ့ဝင်	ဒေါ်တင်တင်		
၁၆		အဖွဲ့ဝင်	ဦးခိုင်ခိုင်ထိုက်		

တာဝန်ကျဝန်ထမ်းများ

ဦးစိုးလွင်

- လူထုစည်းရုံးရေးမှူး

- လက်ထောက်နည်းပညာမှူး

၉။ ကျေးရွာအချက်အလက်

ပုံစံစ-၁ ကျေးရွာအခြေခံအချက်အလက်များ (Form PC 1)

လမ်းညွှန်ချက်/ ကျေးရွာတစ်ရွာသို့ ပထမဆုံး မိတ်ဆက်ခရီးသွားရောက်သောအခါ လူထုစည်းရုံးရေးမှူးသည် ကျေးရွာခေါင်းဆောင်များအားကျေးရွာအချက်အလက်များကိုမေတ္တာရပ်ခံ၍တောင်းခံရသည်။ ဤအချက်အလက်များကိုစီမံကိန်းမိတ်ဆက်အစည်းဝေးမတိုင်မီတောင်းခံရမည်။ စီမံကိန်းမိတ်ဆက်အစည်းဝေးတွင် လူထုစည်းရုံးရေးမှူးသည် ဤအချက်အလက်များအားစစ်ဆေးပြီးမှန်ကန်အောင်ပြုလုပ်ရမည်။ ပြီးနောက်တွင် လူထုစည်းရုံးရေးမှူးမှ သတင်းအချက်အလက်ထံသို့ Tablets မှတစ်ဆင့် ဖြည့်သွင်းရမည်။

ကျေးရွာအုပ်ချုပ်ရေးမှူးအမည် ဦးညိုတောင်	ကျေးရွာအုပ်ချုပ်ရေးမှူး၏ဖုန်းနံပါတ်	လူထုစည်းရုံးရေးမှူး၏အမည် ဦးညိုလွင်
ပြည်နယ်/တိုင်းဒေသကြီး-အနုပညာဦးစီးဌာန	မြို့နယ် ကျွန်းစု (ငြိမ်း)	ကျေးရွာအုပ်စု ရေငုံတောင်
ရော့ဝတီ		ကျေးရွာ ရေငုံ

က. လူဦးရေ

လူမျိုးစု	အိမ်ထောင်စုအရေအတွက်	ကိုးကွယ်သည့်ဘာသာ	အိမ်ထောင်စုအရေအတွက်
လူမျိုးစု (၁) - ချင်း	၂၀	ဘာသာ(၁) - ဗုဒ္ဓ	၇၃
လူမျိုးစု (၂) - မြာ	၂၃	ဘာသာ(၂) - ဗုဒ္ဓ	
လူမျိုးစု (၃) - ချင်း + မြာ	၃၀	ဘာသာ (၃) - ဗုဒ္ဓ	

	အမျိုးသား(အရေအတွက်)	အမျိုးသမီး(အရေအတွက်)
လူဦးရေ	၁၃၃	၁၆၁
အိမ်ထောင်စုဦးစီး	၆၂	၁၅

(ခ) လက်လှမ်းမီအသုံးပြုနိုင်သည့်အဆောက်အအုံအမျိုးအစားများ

စာသင်ကျောင်း	အမှတ်ခြံမိ	ကျန်းမာရေး	အမှတ်ခြံမိ	ဘာသာရေးအဆောက်အအုံ	အမှတ်ခြံမိ
အထက်တန်းကျောင်း	<input type="checkbox"/>	ဆေးရုံ	<input type="checkbox"/>	စေတီ	<input checked="" type="checkbox"/>
အလယ်တန်းကျောင်း	<input type="checkbox"/>	ကျန်းမာရေးဌာန	<input type="checkbox"/>	ဘုန်းကြီးကျောင်း	<input type="checkbox"/>
မူလတန်းကျောင်း	<input checked="" type="checkbox"/>	ကျန်းမာရေးဌာနခွဲ	<input type="checkbox"/>	ဟိန္ဒူဘုရားကျောင်း	<input type="checkbox"/>
မူကြိုကျောင်း	<input type="checkbox"/>	ဆေးပေးခန်း	<input type="checkbox"/>	ခရစ်ယာန်ကျောင်း	<input type="checkbox"/>
အခြား	<input type="checkbox"/>	အခြား	<input type="checkbox"/>	ဗလီ	<input type="checkbox"/>
				အခြား	<input type="checkbox"/>
မှတ်ချက် ရေခဲ		မှတ်ချက်		မှတ်ချက် စုပေါင်းကျောင်း ၈ တစ်ခုတည်းအောင် ပေးပါသည်။	



(ဂ) ကျွမ်းကျင်သူများမှတ်တမ်း ၊ ကျေးရွာတွင်နေထိုင်သော သို့မဟုတ် တခြားရွာမှလာရောက်သောကျွမ်းကျင်သူများ

(၁)စာသင်ကျောင်း			(၂)ကျန်းမာရေး			(၃)လက်မှုပညာရှင်		
	ရွာတွင်နေထိုင်သူ	အခြားရွာမှလာသူ		ရွာတွင်နေထိုင်သူ	အခြားရွာမှလာသူ		ရွာတွင်နေထိုင်သူ	အခြားရွာမှလာသူ
မူလတန်းပြဆရာ/ဆရာမ	<input checked="" type="checkbox"/>	<input checked="" type="checkbox"/>	ဆရာဝန်	<input type="checkbox"/>	<input type="checkbox"/>	လက်သမား	<input checked="" type="checkbox"/>	<input type="checkbox"/>
အထက်တန်းပြဆရာ/ဆရာမ	<input type="checkbox"/>	<input type="checkbox"/>	လက်ထောက်ကျန်းမာရေးမှူး	<input type="checkbox"/>	<input type="checkbox"/>	ပန်းရံ	<input checked="" type="checkbox"/>	<input type="checkbox"/>
အလက်တန်းပြဆရာ/ဆရာမ	<input type="checkbox"/>	<input type="checkbox"/>	အမျိုးသမီးကျန်းမာရေးဆရာမ	<input type="checkbox"/>	<input type="checkbox"/>	လှုပ်စစ်ဆိုင်ရာ	<input type="checkbox"/>	<input type="checkbox"/>
မူကြိုဆရာ/ဆရာမ	<input type="checkbox"/>	<input type="checkbox"/>	အင်္ဂါသားဖွား	<input type="checkbox"/>	<input type="checkbox"/>	ရေပိုက်သူ	<input type="checkbox"/>	<input type="checkbox"/>
အခြား	<input type="checkbox"/>	<input type="checkbox"/>	ပြည်သူ့ကျန်းမာရေးလုပ်သား (၁)/(၂)	<input type="checkbox"/>	<input type="checkbox"/>	စက်ပြင်ဆရာ	<input type="checkbox"/>	<input type="checkbox"/>
မှတ်ချက်			မှတ်ချက်			မှတ်ချက်		

(ဃ) ကျေးရွာသို့ရောက်ရှိနိုင်သည့်လမ်းအခြေအနေ /ကျေးရွာတစ်ရွာသည် ၎င်း၏ကျေးရွာအုပ်စုနှင့် ဆက်သွယ်ထားသောလမ်းအခြေအနေ(အောက်ပါတို့ကိုပိုင်းပါ)

ကျောက်ကြမ်းလမ်း: ကတ္တရာလမ်း: ကွန်ကရစ်လမ်း: မော်တော်ဆိုင်ကယ်လမ်း:
 ကျောက်ခင်းလမ်း: မြေသားလမ်း လူသွားလမ်း: အခြား _____

(င) ကျေးရွာဖွံ့ဖြိုးစီမံချက်

- (၁) လူထုထုတ်ပြန်စီမံကိန်းမစတင်မီ ဤကျေးရွာတွင်ကျေးရွာဖွံ့ဖြိုးစီမံချက်ရှိခဲ့ပါသလား? ပိုင်းပါ
ရှိပါသည်/မရှိပါ/မသိမိ
- (၂) ရှိခဲ့ပါလျှင် ဤစီမံချက်ကို မည်သည့် ခုနှစ်တွင်ပြင်ဆင်ခဲ့ပါသနည်း? နှစ် ၂၀၁၉/မသိမိ
- (၃) ဤစီမံချက်ကို ခြုံနယ်မှအတည်ပြုခဲ့ပါသလား? ပြုခဲ့ပါသည်/မပြုခဲ့ပါ/မသိမိ

(စ) ခရီးအကွာအဝေး

- (၁) ဤကျေးရွာ၏ပဟိုမှ၎င်းကျေးရွာအုပ်စု၏ပဟိုအထိခရီးခိုင်းမည်မျှကွာဝေးသနည်း? မိုင် ၂.၅/မသိမိ
- (၂) ဤကျေးရွာမှ ၎င်းကျေးရွာအုပ်စုပဟိုအထိသွားလာရာတွင်ကြာမြင့်သည့်အချိန်
 ခြောက်ခွေ့ ရာသီတွင်ကြာချိန် ၂၀ မိနစ်/ထော်လာဂျီ/မော်တော်ဆိုင်ကယ်/မြေလျှင်/လမ်း/မော်တော်ဆိုင်/
- မိုးရာသီတွင်ကြာချိန် ၃၀ မိနစ် ----- ထော်လာဂျီ/မော်တော်ဆိုင်ကယ်/မြေလျှင်/လမ်း/မော်တော်ဆိုင်/
- စသည်တို့ဖြင့်သွားလျှင်ကြာမြင့်သည့်အချိန်



(ဆ) ယတ်ဝန်းကျင်ဆိုင်ရာသဘာဝဘေးအန္တရာယ် -

ဤကျေးရွာတွင်ရေကြီးခြင်းကဲ့သို့ သဘာဝဘေးအန္တရာယ်ကျရောက်ဖူးခြင်းရှိပါသလား။

□မရှိပါ ဟု ရှိပါသည် ရှိလျှင်ဖော်ပြပါ----- အထောက်အထား ဝန်ထုပ် ၂၀၀၆

(ဇ) ကျေးရွာတွင် ဖွဲ့စည်းထားသော အဖွဲ့အစည်းများ

လူထုဝတ်ပြုစီမံကိန်းမတိုင်မီ ဤကျေးရွာတွင် ကျေးရွာဖွံ့ဖြိုးရေးအတွက် အစိုးရ(သို့)ရွာသားများကိုယ်တိုင်(သို့) စီမံကိန်းတစ်ခုခုမှ ဖွဲ့စည်းထားသည့် အဖွဲ့အစည်းများရှိပါသလား။

World Vision
မြေစီမံရေး

ကျေးရွာခေါင်းဆောင်

အမည် Prithvi

လက်မှတ် [Signature] နေ့စွဲ ၂၀-၃-၂၀၁၆

လူထုစည်းရုံးရေးမှူး

အမည် ဦးအိကွင်

လက်မှတ် [Signature] နေ့စွဲ ၂၀-၃-၂၀၁၆

ရေအစီအစဉ် ရေးဆွဲခြင်း							
၆.၂။ ဝယ်ယူရေးအစီအစဉ် ရေးဆွဲခြင်း							
၆.၃။ တက္ကသိုလ်ကုန်ကျမှု လျာထားအစီအစဉ် ရေးဆွဲခြင်း							
၆.၄။ ပြင်/ထိန်းအစီအစဉ် ရေးဆွဲခြင်း							
၇. စီမံကိန်းလုပ်ငန်းခွဲ တိုးတက်မှု စောင့်ကြည့်လေ့လာရေးအစဉ်အစဉ်အစဉ်	မရှိ	မရှိ	မရှိ	မရှိ	မရှိ	မရှိ	မရှိ
၇.၁။ အစဉ်အစဉ်အစဉ်အစဉ်							
၇.၂။ အစဉ်အစဉ်အစဉ်အစဉ်							
၇.၃။ အစဉ်အစဉ်အစဉ်အစဉ်							
၈. စီမံကိန်းလုပ်ငန်းခွဲ အပြီးထုတ်ဝေစာမျက်နှာခြင်းအစဉ်အစဉ်အစဉ်အစဉ်							
၉. လူထုဝတ်စားအစဉ်အစဉ်အစဉ်အစဉ်							

ခ. မှော်မှန်းခြင်း- ဤကျေးရွာခွဲပြီးတိုးတက်ရေးအတွက်နောင်လာမည့် (၅)နှစ်အားရည်ရွယ်၍ဆောင်ရွက်ရန်အတွက် မည်သည့်အရာများသည်အဓိကမှော်မှန်းချက်ဖြစ်သနည်း။

အမျိုးသားအဖွဲ့မှတင်ပြသောမှော်မှန်းချက်များ		အမျိုးသမီးအဖွဲ့မှတင်ပြသောမှော်မှန်းချက်များ	
၁	ရေငံရွာလယ်ယက်နှင့် ရေခုံတောင်- ရေခုံဆက်သွယ်ရေး ဈေးကွက်ချော့ လမ်းထိချင်ပါတယ်	၁	လမ်းကောင်းချင်တယ်။
၂	ဆောက်သုံးရေလုံလုံလောက် လောက်ထိချင်ပါတယ်	၂	ရေငံ- ရေခုံတောင် ဆက်သွယ်ရန် တံတား ရရှိချင်ပါတယ်။
၃	မူလတန်းကျောင်းခြံစည်းငြိုး ထိချင် ပါတယ်။	၃	ဆေးပေးခန်း ရရှိချင်ပါတယ်
၄	လျှင်စစ်စီး ထိချင်ပါတယ်	၄	ခါးလက်တန်း ကျောင်းထိချင်တယ်
၅	ဆေးပေးခန်း ထိချင်ပါတယ်	၅	ရေကြိုကျောင်း ထိချင်တယ်။

၈. ဤကျေးရွာ၏ လာမည့် (၃) နှစ်အတွက် ဦးစားပေး ဖွံ့ဖြိုးတိုးတက်မှု လုပ်ငန်း အစီအစဉ်များအားဖော်ပြပါ။
 (လူထုပတ်ဝန်းကျင်ထိခိုက်မှု ရှောင်ရှားရေးအတွက် အဆိုပြုသော အစီအစဉ်များကိုဦးစားပေး အဆင့်အလိုက်ဖော်ပြပြီး ကျန် လူထုပတ်ဝန်းကျင် ထိခိုက်မှု ရှောင်ရှားရေးအတွက် မတ်တတ်သက်သည့်အစီအစဉ်များလည်းဖော်ပြရန်ဖြစ်သည်)

ကျေးရွာအတွက်ဦးစားပေးဖွံ့ဖြိုးတိုးတက်မှု လုပ်ငန်းစဉ်များ	အဆိုပြုသူ (အမျိုးသားများ/ အမျိုးသမီးများ/ အမျိုးသား+အမျိုးသမီး)	လူထုပတ်ဝန်းကျင်ထိခိုက်မှုအတွက်အဆိုပြုသည်(ဦးစားပေးအဆင့် အလိုက်ဖော်ပြပါ)	ခန့်မှန်း ကုန်ကျစရိတ် သိန်း	အကျိုးခံစားခွင့်ရှိသူ နှင့် မှန်းခြေ အရေအတွက်
၁ ခက်ရေပွင့် တူးဖော်ရေး	ကျား ၁ မ		၅၆	၂၉၄
၂ ဆိုလာမီးလင်းရေး	ကျား ၁ မ		၆၆	၂၉၄
၃ ကျေးရွာ ချောင်း ရေကန် ချောလမ်း	ကျား ၁ မ	၂၅၇၀' x ၈' x ၄") + ဝိုင်းပေါက် ၃၃ ၁.၅' ဖြင့် ၂၃	၆၂	၂၉၄
၄ ရေခဲစောင်မှ ရေခဲ သို့ ချောင်း ရေကန်ချောလမ်း	ကျား	(၄၅၀၀ ' x ၁၀' x ၄") + ၁၆၆ ဖို	၅၅	
၅ ကျောင်း ခြံစည်း ဝိုင်းရံ ဆင် ဝိုင်း ချိ	ကျား ၁ မ	၁၁၆၀ '	၅၈	
၆				


ဥက္ကဋ္ဌ၊ ကျေးရွာစီမံကိန်းအထောက်အကူပြုကော်မတီမှအတည်ပြုသည်။

အမည် ဒေါ်စောစိုးစော လက်မှတ် AG ဇူလိုင် ၂၀၂၀ ခုနှစ်

လူထုအပတ်ချက်စီမံကိန်းအဖွဲ့အစည်း၏ကိန်းစားလေးကြိမ်

အစိုးရအဖွဲ့ - ၃၊ ၂၉.၉.၂၀၁၅

ပွားစေတက်လျှင်: ၅၀၀၀၀ ရွာချင်းဆက် လမ်း:	၅၀၀၀၀ x ၈' x ၄"	၂၃၀၀၀	၂၃၀၀၀	၂၃၀၀၀	၅၂၀၀၀		
ကျင်	ထက်ရေပွင့်: + ရေ ငွေပွင့် + မြေ ၃၀၀၀	၂၃၀၀၀	၂၃၀၀၀	၂၃၀၀၀	၅၂၀၀၀		
ညောင်လှန်း:	ကျွန်ကုန်ရင်း: ပေါက်	၂၃၀၀၀	၂၃၀၀၀	၂၃၀၀၀	၅၂၀၀၀		
လက်ပံရုံ + ကျွန်တော် + ကနီး: ၃	ချွေးထူးကျွန်း: ထက်ကုန်က ရင်း	၂၃၀၀၀	၂၃၀၀၀	၂၃၀၀၀	၅၂၀၀၀		

ဥပဒေရေးရာဌာနမှ ပူးတွဲထားသော အစည်းအဝေးမှ ဖြစ်ပွား
 ထက်မှတ်  အစည်းအဝေးမှ ဖြစ်ပွား
 ရက်စွဲ - ၅.၄.၂၀၁၆



လူထုဗဟိုချုပ်စီမံကိန်း၊စီမံကိန်းလက်ကြံ

အပိုင်း-၃ ၂၉.၉.၂၀၁၅

ဒဂုန်-၁၁

ပုံစံ - ၈-၁၂ - အစည်းအဝေးတက်ရောက်သူများ (FORM PC 12)

လမ်းညွှန်၊ စီမံကိန်း အစည်းအဝေးအားလုံးတွင် အသုံးပြုရန်၊ လူထုစည်းရုံးရေးအဖွဲ့ ကျေးရွာသို့ တွင်းဆင်းစဉ် စစ်ဆေး၍ ပုံစံ ၂ စီမံကိန်းစက်ဝန်းအချိန်ဇယားပါ အစည်းအဝေးတက်ရောက် သူများစာရင်းကို ဖြည့်သွင်းရန်

စည်းရုံးရေးအဖွဲ့အမည် ဒဂုန်မြို့နယ်

ရက်စွဲ ၂၀.၉.၂၀၁၆ စီမံကိန်းစက်ဝန်းအမှတ်ဖြစ်ပါ(✓) စက်ဝန်း(၁)
 စက်ဝန်း(၂) စက်ဝန်း(၃) စက်ဝန်း(၄)

ပြည်နယ်/ တိုင်းဒေသကြီး ဧရာဝတီ ဦးနုယ် ဩစမ်း ကျေးရွာအုပ်စု ရေဒီတောင် ကျေးရွာ ဖာင်

အစည်းအဝေးခေါင်းစဉ်						
စဉ်	အမည်	ကျား (✓)	မ (✓)	အိမ်ထောင်စုအမှတ် (✓)	လူနီ	လက်မှတ်
၁	ဦး ဦးအောင်	✓			၂၃	
၂	ဦး ဦးစိုး	✓			၂၃	
၃	ဦး တင်အောင်	✓			၂၃	
၄	ဦး ကျော်စွာ	✓			၂၃	
၅	ဦး ကျော်စွာ	✓			၂၃	
၆	ဦး ကျော်စွာ	✓			၂၃	
၇	ဦး ကျော်စွာ	✓			၂၃	
၈	ဦး ကျော်စွာ	✓			၂၃	
၉	ဦး ကျော်စွာ	✓			၂၃	
၁၀	ဦး ကျော်စွာ	✓			၂၃	
၁၁	ဦး ကျော်စွာ	✓			၂၃	
၁၂	ဦး ကျော်စွာ	✓			၂၃	
၁၃	ဦး ကျော်စွာ	✓			၂၃	
၁၄	ဦး ကျော်စွာ	✓			၂၃	
၁၅	ဦး ကျော်စွာ	✓			၂၃	
၁၆	ဦး ကျော်စွာ	✓			၂၃	
၁၇	ဦး ကျော်စွာ	✓			၂၃	
၁၈	ဦး ကျော်စွာ	✓			၂၃	
၁၉	ဦး ကျော်စွာ	✓			၂၃	
၂၀	ဦး ကျော်စွာ	✓			၂၃	
၂၁	ဦး ကျော်စွာ	✓			၂၃	
၂၂	ဦး ကျော်စွာ	✓			၂၃	
၂၃	ဦး ကျော်စွာ	✓			၂၃	
၂၄	ဦး ကျော်စွာ	✓			၂၃	
၂၅	ဦး ကျော်စွာ	✓			၂၃	
၂၆	ဦး ကျော်စွာ	✓			၂၃	
၂၇	ဦး ကျော်စွာ	✓			၂၃	

(၁) အိမ်ထောင်စုအမှတ်ဖြစ်ပါက အချိုးသား/အချိုးသမီး အိမ်ထောင်စု တစ်စုကို တိုင်ကြားပြောဆိုသူမရှိ အမှတ်ဖြစ်ပါက



လူထုဖက်ပိုမိုစီမံကိန်းစီမံကိန်းလက်ကြံ
 အပိုင်း-၃ ၂၉.၉.၂၀၁၅
 ပုံစံ - ၈-၁၂ - အစည်းအဝေးတက်ရောက်သူများ (FORM PC 12)

အမှတ်: ၁၁၆

လမ်းညွှန်၊ စီမံကိန်း အစည်းအဝေးအားလုံးတွင် အသုံးပြုရန်၊ လူထုစည်းရုံးရေးမှူးက ကျေးရွာသို့ တွင်းဆင်းစဉ် စစ်ဆေး၍
 ပုံစံ ၂ စီမံကိန်းစက်ဝန်းအချိန်ဇယားပါ အစည်းအဝေးတက်ရောက် သူများစာရင်းကို ဖြည့်သွင်းရန်

စည်းရုံးရေးမှူးအမည် ဒေါ်ဇော်လွင်

ရက်စွဲ: ၃၀.၉.၂၀၁၅ စီမံကိန်းစက်ဝန်းအမှတ်ဖြစ်ပါ(✓) စက်ဝန်း(၁)
 စက်ဝန်း(၂) စက်ဝန်း(၃) စက်ဝန်း(၄)

ပြည်နယ်/တိုင်းဒေသကြီး: ဧရာဝတီ ဦးနုနယ်: ဝဉ္ဇာ ကျေးရွာအုပ်စု: ကျေးရွာအုပ်စု ကျေးရွာ: ကျေးရွာ

စဉ်	အမည်	ကျား (✓)	မ (✓)	အိမ်ထောင်စု အမှတ်(✓)	လူနံ	လက်မှတ်
1	ဒေါ်ဂျွန်စော	✓	✓	✓	၃၆	၃၅
2	ဒေါ်လှစိန်	✓	✓	✓	၃၆	၃၆
3	ဒေါ်အေးအေး	✓	✓	✓	၃၆	၃၆
4	ဒေါ်အေးအေး	✓	✓	✓	၃၆	၃၆
5	ဒေါ်အေးအေး	✓	✓	✓	၃၆	၃၆
6	ဒေါ်အေးအေး	✓	✓	✓	၃၆	၃၆
7	ဒေါ်အေးအေး	✓	✓	✓	၃၆	၃၆
8	ဒေါ်အေးအေး	✓	✓	✓	၃၆	၃၆
9	ဒေါ်အေးအေး	✓	✓	✓	၃၆	၃၆
10	ဒေါ်အေးအေး	✓	✓	✓	၃၆	၃၆
11	ဒေါ်အေးအေး	✓	✓	✓	၃၆	၃၆
12	ဒေါ်အေးအေး	✓	✓	✓	၃၆	၃၆
13	ဒေါ်အေးအေး	✓	✓	✓	၃၆	၃၆
14	ဒေါ်အေးအေး	✓	✓	✓	၃၆	၃၆
15	ဒေါ်အေးအေး	✓	✓	✓	၃၆	၃၆
16	ဒေါ်အေးအေး	✓	✓	✓	၃၆	၃၆
17	ဒေါ်အေးအေး	✓	✓	✓	၃၆	၃၆
18	ဒေါ်အေးအေး	✓	✓	✓	၃၆	၃၆
19	ဒေါ်အေးအေး	✓	✓	✓	၃၆	၃၆
စုစုပေါင်း:				၃၆		

(စ) အိမ်ထောင်စုစီမံကိန်းအမှတ်၊ အမျိုးသား/အမျိုးသမီး အိမ်ထောင်စု တစ်စုကို ကိုယ်စားပြုသူမည်သူမဆို အမှတ်ဖြစ်ပါ။

၁၄။ အစည်းအဝေးမှတ်တမ်းများ

ကြံခင်းမြို့နယ်၊ ကွင်းကြီအုပ်စု၊ သံအိုးကင်းကျေးရွာ လူထုဗဟိုပြုစီမံကိန်း

ပထမအကြိမ် အစည်းအဝေးမှတ်တမ်း

၂၉.၃.၂၀၁၆

အစည်းအဝေးကို နံနက် ၉း၃၀နာရီတွင် စတင်ခဲ့ပြီး၊ ရပ်မိရပ်ဖ တစ်ဦးမှအဖွင့်အမှာ စကား ပြောကြား၊ လူထုဗဟိုပြုစီမံကိန်းကို ကျေးရွာမှကြိုဆိုကြောင်း၊ ကျေးရွာဖွံ့ဖြိုးရေးအတွက် ပူးပေါင်းဆောင်ရွက်ရန်တိုက်တွန်း

- လူထုစည်းရုံးရေးမှူး ဦးညီညီလွင်မှ မိတ်ဆက်
- CF ဦးညီညီလွင်မှ စီမံကိန်းမိတ်ဆက်နှင့် စီမံကိန်းစက်ဝန်း အပိုင်း ၆ခု၊ အဆင့် ၁၄ဆင့်အား ရှင်းပြ
- CF ဦးညီညီလွင်မှ အကြံပြုတိုင်ကြားဖြေရှင်းရေးစနစ် နှင့် ကျား၊ မ တန်းတူအခွင့်အရေးရရှိနိုင်မှုအားဆက်လက်ရှင်းပြ
- စီမံကိန်းတွင်ပါဝင်သူများနှင့် ၎င်းတို့၏လုပ်ငန်းတာဝန်များအကြောင်းကို CF ဦးညီညီလွင်မှ ရှင်းပြ
- စီမံကိန်းတွင်ပါဝင်သူများ၏ ဆောင်ရန်၊ ရှောင်ရန်များကို CF ဦးညီညီလွင်မှ ရှင်းပြ
- စေတနာ့ဝန်ထမ်းရွေးချယ်ခြင်း၊ အမျိုးသားစေတနာ့ဝန်ထမ်းအဖြစ် ဦးနိုင်နိုင်ဝင်းအား ကျေးရွာလူထု၏ဆန္ဒဖြင့် ရွေးချယ်တင်မြှောက်၊ အမျိုးသမီးစေတနာ့ဝန်ထမ်းအဖြစ် ဒေါ်တင်ဇာဝင်းအား ကျေးရွာလူထု၏ဆန္ဒဖြင့် ရွေးချယ်တင်မြှောက်၊ ကန့်ကွက်သူမရှိအတည်ပြုခဲ့သည်။

လူမှုဆန်းစစ်ချက်ဖြစ်သည့်

- လူမှုနှင့် သဘာဝအရင်းမြစ်ပြုမြေပုံအား ရွာသူ/သားများဖြင့် ဦးဆောင်၍ ရွာသားများ ပူးပေါင်းရေးဆွဲ
- ရာသီခွင်ပြ ပြက္ခဒိန်အား ရွာသူ/သားများမှ ဦးဆောင်၍ ပြုလုပ်ခဲ့ကြသည်။
- ဆင်းရဲချမ်းသာ အဆင့်သတ်မှတ်ချက်အား CF ဦးညီညီလွင်နှင့် ရွာသူ၊ ရွာသားများပူးပေါင်း၍ အဆင့်သတ်မှတ်ရွေးချယ်ခဲ့
- အရင်းမြစ်များပေါ်တွင် အသုံးပြုမှုနှင့် လွှမ်းမိုးထိန်းချုပ်မှုအား ရွာသားများအား မေးခွန်းများမေး၍ အကြောင်းအရာများကို စာရွက်များပေါ်တွင် ရေးသားစေပြီး ဖော်ထုတ်ခဲ့သည်။
- ပင့်ကူအိမ်သုံးသပ်ချက်အား အမျိုးသား၊ အမျိုးသမီးအုပ်စုခွဲ၍ သုံးသပ်ခဲ့ကြသည်။
- ဖွဲ့စည်းချိတ်ဆက်မှု Venn Diagram အား CF ရွာသားများနှင့် ဆောင်ရွက်
- လူမှုဆန်းစစ်ချက် (PRA) များ အနှစ်ချုပ်ရည်ရွယ်ချက်များကို CF ဦးညီညီလွင်မှ ရှင်းပြ

- အခက်အခဲပြဿနာများအား မေးခွန်းများနှင့် အပြန်အလှန် အဖြေများ ရေးသား၍ဖော်ထုတ်
- ပြဿနာသစ်ပင် ကျေးရွာမှတင်ပြသည့် “သောက်သုံးအခက်အခဲရှိခြင်း” အခက်အခဲဖြင့် တည်ဆောက်ခဲ့
- ကျေးရွာမျှော်မှန်းချက်ကို အမျိုးသား၊ အမျိုးသမီး အုပ်စုများခွဲ၍ ဆောင်ရွက်ခဲ့သည်။

အစည်းအဝေးကို ညနေ ၄:၃၀ နာရီတွင် ရပ်နားခဲ့သည်။

၁၄။ အစည်းအဝေးမှတ်တမ်းများ

ကြံ့ခင်းမြို့နယ်၊ ကွင်းကြီအုပ်စု၊ သံအိုးကင်းကျေးရွာ လူထုဗဟိုပြုစီမံကိန်း

ဒုတိယအကြိမ် အစည်းအဝေးမှတ်တမ်း

အစည်းအဝေးကို နံနက် ၈:၀၀နာရီတွင် စတင်ခဲ့ပြီး CF ဦးညီညီလွင်မှ ဒုတိယနေ့အစည်းအဝေး ကျင်းပခြင်းအကြောင်းကို ရှင်းလင်းပြောကြား

- ၄ နှစ်စာဦးစားပေးလုပ်ငန်းများကို အမျိုးသား၊ အမျိုးသမီးများကိုယ်တိုင်ရေးသား ဖော်ထုတ်ခဲ့ကြသည်။
- လူမှုနှင့် သဘာဝအကာအကွယ်များအကြောင်း ရှင်းပြ
- စီမံကိန်းအကျုံးဝင်မှုနှင့် မဝင်မှုအကြောင်းကို ရှင်းလင်း
- ကျေးရွာဦးစားပေးစီမံကိန်းလုပ်ငန်းများကို အမျိုးသား၊ အမျိုးသမီးအုပ်စုများခွဲ၍ အဆိုပြုစေခဲ့ပြီး၊ ဦးစားပေးအဆင့်လိုက်မဲခွဲဆုံးဖြတ် အောက်ပါအတိုင်းရရှိခဲ့သည်။

ဦးစားပေး (၁)	စက်ရေတွင်း+ရေလှောင်ကန်	၁၆၂ မဲ
ဦးစားပေး (၂)	ဆိုလာမီးလင်းရေး	၈၀ မဲ
ဦးစားပေး (၃)	ကျေးရွာချောင်းကျောက်ချောလမ်း (ဝုံးပေါက် ၃ခုအပါအဝင်)	၇၆ မဲ
ဦးစားပေး (၄)	ရေနံတောင်မှ ရေခံသို့ ချောင်းကျောက်ချောလမ်း	၄၃ မဲ
ဦးစားပေး (၅)	စာသင်ကျောင်းခြံစည်းရိုး ပြင်ဆင်တို့ချဲ့ ၃၂ မဲ ဖြင့်သတ်မှတ်နိုင်ခဲ့သည်။	

ကျေးရွာစီမံကိန်းထောက်ကူပြုကော်မတီဝင်များ၏ တာဝန်နှင့် ဝတ္တရားများအကြောင်းကို ရှင်းလင်းတင်ပြ

ကျေးရွာစီ/ထောက် ကော်မတီဖွဲ့စည်းရာတွင် ကျေးရွာမှ လူဦးရေနှင့် အိမ်ခြေနည်းပါးသဖြင့် မဲစနစ်ဖြင့်ရွေးချယ်ခြင်းမပြုရန်နှင့် အရည်အချင်းရှိသူများကို အများသဘောတူ ရွေးချယ်တင်မြှောက်ရန် ဆန္ဒပြုလာကြသဖြင့် ဝိုင်းဝန်းရွေးချယ်ကြရာ

- ကျေးရွာစီ/ထောက် ဥက္ကဋ္ဌ ဦးဇော်မင်းအောင်နှင့် ဒေါ်အေးအေးခိုင်
- ဝယ်ယူရေးဆပ်ကော်မတီ ဦးသိန်းစိုး၊ ဦးမျိုးဇော်၊ ဒေါ်ခင်မာဆွေ
- စောင့်ကြည့်ကြီးကြပ်ရေး ဆပ်ကော်မတီ ဒေါ်အေးဝင်း၊ ဦးစိန်ဌေးလှိုင်၊ ဦးသန်းထိုက်ဦး

- လည်ပတ်ရေးနှင့် ပြုပြင်ထိန်း ဦးသောင်းဌေးဦး၊ ဒေါ်လွင်လွင်မော်၊
သိမ်းရေးဆပ်ကော်မတီ ဦးကျော်မင်းအောင်
- အကြံပြုတိုင်ကြားဖြေရှင်းရေး ဦးချိုဦး၊ ဒေါ်ယဉ်ယဉ်နွဲ့၊
ဆပ်ကော်မတီ
- ကျေးရွာငွေစာရင်းကိုင် ဒေါ်ထက်ထက်ဝေ
စသည်ဖြင့် အများသဘောတူဖွဲ့စည်းခဲ့ပါသည်။

ကျေးရွာဖွံ့ဖြိုးရေး စာအုပ်အကြောင်း ရှင်းလင်းပြောပြပြီး

အစည်းအဝေးကို နေ့လည် ၁:၀၀ နာရီတွင် ကျေးဇူးတင်စကားပြောကြား၍ ပိတ်သိမ်းခဲ့သည်။

၁၅။ ကဏ္ဍအလိုက် ဦးစားပေးဖွံ့ဖြိုးရေးလုပ်ငန်းစဉ်များ

	စဉ်	လုပ်ငန်း	အဆိုပြုသူ	လ/နှစ်	လုပ်ဆောင်မည့်သူ	ပြင်ပမှထောက်ပံ့ပေးသူ
အခြေခံအဆောက်အဦး	၁	ကျေးရွာချောင်းကျောက်ချောလမ်း	ကျား မ	၂၀၁၆	ကျေးရွာလူထု	လူထုဗဟိုပြုစီမံကိန်း
	၂	ရေနံတောင်မှရေငံ ချောင်းကျောက်လမ်း	ကျား	၂၀၁၆	ကျေးရွာလူထု	လူထုဗဟိုပြုစီမံကိန်း
	၃	စက်ရေတွင်း + ရေလှောင်ကန်	ကျား မ	၂၀၁၆	ကျေးရွာလူထု	လူထုဗဟိုပြုစီမံကိန်း
အသက်မွေးဝမ်းကြောင်း/ စိုက်ပျိုးရေး						
ကျန်းမာရေးနှင့် အာဟာရ						
ပညာရေး	၁	ကျောင်းခြံစည်းရိုးပြင်ဆင်တိုးချဲ့	ကျား မ	၂၀၁၆	ကျေးရွာလူထု	လူထုဗဟိုပြုစီမံကိန်း
အခြား	၁	ဆိုလာမီး	ကျား မ	၂၀၁၆	ကျေးရွာလူထု	လူထုဗဟိုပြုစီမံကိန်း

၁၆။ VDP အရည်အသွေးထိန်းချုပ်မှု

VDP အရည်အသွေးထိန်းချုပ်မှု

ထိန်းချုပ်သူ-	ရက်စွဲ-	ရွာ-	VDP ရက်စွဲ-
ကျေးရွာအုပ်စု-		မြို့နယ်-	

(၁) VDP စာရွက်စာတမ်းပြီးဆုံးမှုကို စစ်ဆေးပါ။ (OM အရ)

- မျက်နှာဖုံး (အဖုံး)
- မာတိကာ
- ကျေးရွာအခြေခံ Data
- PSA အကျဉ်းချုပ်နှင့် PRA လုပ်ငန်းစဉ်
- အမျိုးသား/အမျိုးသမီးအဖွဲ့များ၏ အခက်အခဲများ
- ကျေးရွာမျှော်မှန်းချက် (ဆွေးနွေးချက်ရလဒ်)
- အမျိုးသား/အမျိုးသမီးအဖွဲ့များသဘောတူထားသည့် နောင်လေးနှစ်အတွက် ဦးစားပေးလုပ်ငန်းများစာရင်း (အခြေခံအဆောက်အအုံ၊ အသက်မွေးမှု၊ ပညာရေး၊ လူမှုရေးထိန်းသိမ်းမှု.....)

နောက်ဆက်တွဲများ-

- လူမှုရေးအကဲဖြတ်မှု စာရွက်စာတမ်းခါတ်ပုံနှင့် PRA လုပ်ငန်းစဉ် (ဖြစ်နိုင်လျှင်)၊ မြေပုံများ ပါရမည်။ စည်းစိမ်ပိုင်ဆိုင်မှုအဆင့်၊ venn ပုံ...
- ကျေးရွာစီမံကိန်းရေးဆွဲရေးအစည်းအဝေးမိတ္တူ
- ကျေးရွာ၏အချက်အလက် (PC 1 ပုံစံ)
- ကျေးရွာမျှော်မှန်းချက်

(၂) လူမှုရေးအကဲဖြတ်မှုအရည်အသွေးနှင့် VDP စစ်ဆေးပါ။

- VDP တွင်ပါဝင်သောဦးရေ (အမျိုးသား/အမျိုးသမီး)-
- လူမှုရေးအကဲဖြတ်မှုအရည်အသွေးနှင့် VDP အတွက် ရက်ပေါင်း-
- PRA ပစ္စည်းများ အသုံးပြုသည့် အရေအတွက်-
- ပါဝင်သောဦးရေနှင့် လုပ်ငန်းများ မှတ်တမ်းတင်ခြင်း (အစည်းအဝေးမှတ်တမ်း၊ အဖွဲ့ခါတ်ပုံ၊ တိုင်းရင်းသားအနည်းစုနှင့် ထိခိုက်လွယ်သော အဖွဲ့များ)
 - အလွန်ကောင်း
 - ကောင်း
 - ညံ့
- လုပ်ငန်းများ မှတ်တမ်းတင်ခြင်းနှင့် အမျိုးသမီးအဖွဲ့အစည်းအဝေး၏ရလဒ် အားခွဲခြားပေးထားသလား။
 - ရှိ
 - မရှိ
- စီမံကိန်းအရေအတွက် (အမျိုးသား/အမျိုးသမီးရွေးချယ်မှုအရေအတွက်)-
- PRAနှင့်သက်ဆိုင်သောအခြား စီမံကိန်းအရေအတွက် (အမျိုးသား/အမျိုးသမီးရွေးချယ်မှုအရေအတွက်)-