

ပြည်ထောင်စုသမ္မတ မြန်မာနိုင်ငံတော် အစိုးရ  
စိုက်ပျိုးရေး၊ မွေးမြူရေးနှင့် ဆည်မြောင်းဝန်ကြီးဌာန  
ကျေးလက်ဒေသဖွံ့ဖြိုးတိုးတက်ရေး ဦးစီးဌာန  
ကြံခင်းမြို့နယ်



လူထုဗဟိုပြုစီမံကိန်း  
National Community Driven Development Project  
(NCDDP)



ကျေးလက်ဒေသဖွံ့ဖြိုးရေးအစီအစဉ်  
Village Development Plan (VDP)  
စမ်းကုန်းကျေးရွာ၊ အုတ်တွင်းအုပ်စု

**မာတိကာ**

၁။ မြို့နယ်မြေပုံ

၂။ ကျေးရွာအုပ်စုမြေပုံ (တည်နေရာ)

၃။ အုပ်စုတွင်ပါဝင်သောကျေးရွာများစာရင်း

၄။ ကျေးရွာအခြေခံအချက်အလက်များ

၅။ လူမှုပူးပေါင်းပါဝင်သော လူမှုဆန်းစစ်ခြင်းနှင့် အကဲဖြတ်ခြင်းလုပ်ငန်းစဉ်(PSA/PRA)  
အကျဉ်းချုပ်ဇယား

၆။ ကျေးရွာဖွံ့ဖြိုးရေးအစီစဉ်အတွက်အသုံးပြုခဲ့သော PRA tools များနှင့် တစ်ခုခြင်းစီအတွက် သုံးသပ်  
ချက်များ

၇။ ကော်မတီဝင်များရွေးချယ်ခြင်းနှင့် ကျေးရွာဖွံ့ဖြိုးရေးအစီစဉ် ဆောင်ရွက်မှု မှတ်တမ်းဇာတ်ပုံများ

၈။ ကော်မတီဝင်များစာရင်း

၉။ ကျေးရွာအချက်အလက် (ပုံစံ-၁)

၁၀။ စီမံကိန်းစက်ဝန်းအချိန်ဇယား (ပုံစံ-၂)

၁၁။ ကျေးရွာဖွံ့ဖြိုးရေး ဦးစားပေးအစီစဉ် (ပုံစံ-၃)

၁၂။ ကျေးရွာအုပ်စုစီမံကိန်းလုပ်ငန်းခွဲရွေးချယ်ခြင်း (ပုံစံ-၄)

၁၃။ အစည်းဝေးတက်ရောက်သူများစာရင်း (ပုံစံ-၁၂)

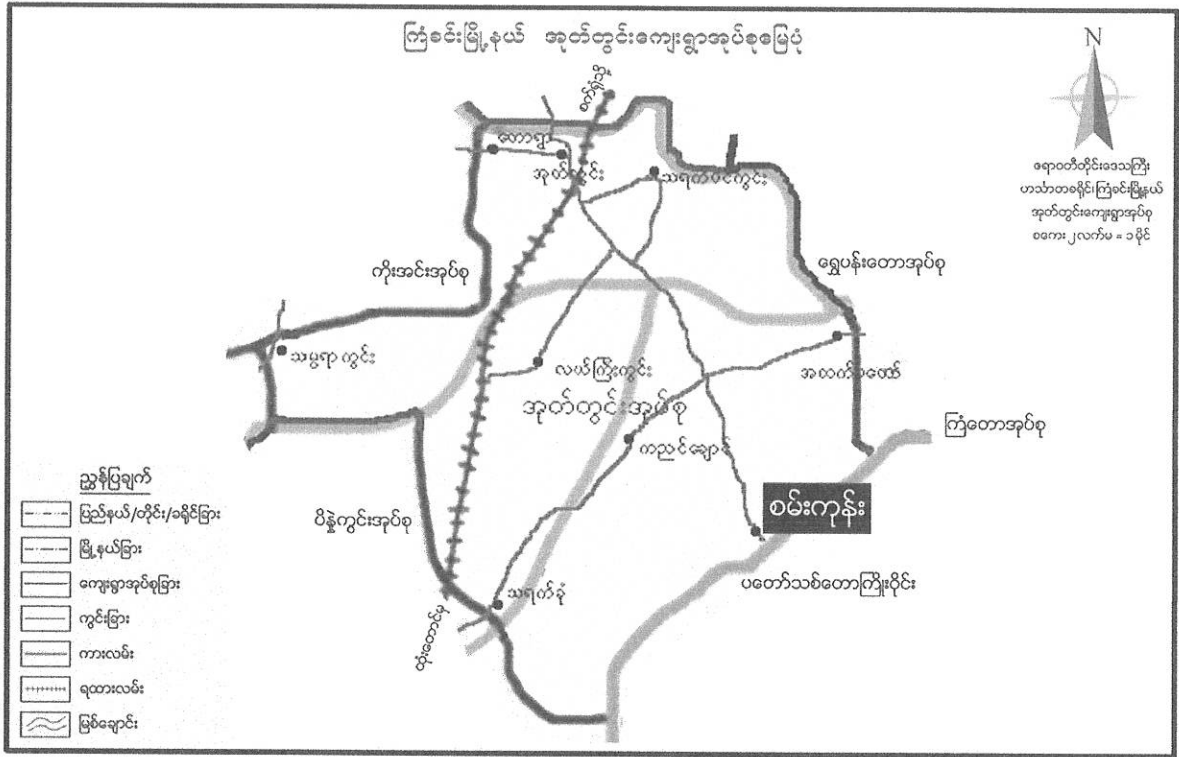
၁၄။ အစည်းဝေးမှတ်တမ်းများ

၁၅။ ကဏ္ဍအလိုက် ဦးစားပေးဖွံ့ဖြိုးရေးလုပ်ငန်းစဉ်များ

၁၆။ ကျေးရွာဖွံ့ဖြိုးရေးစီမံချက် အရည်အသွေးထန်းချုပ်မှု (Cecklist For VDP)



## ၂။ ကျေးရွာအုပ်စုမြေပုံ (တည်နေရာ)



စမ်းကုန်း ကျေးရွာမြေပုံ



၃။ အုတ်တွင်းကျေးရွာအုပ်စုတွင် ပါဝင်သောကျေးရွာများစာရင်း

- ၁။ အုတ်တွင်း
- ၂။ သရက်ခုံ
- ၃။ လယ်ကြီးကွင်း
- ၄။ တောရွာ
- ၅။ သရက်ပင်ကွင်း
- ၆။ ပန်းတော် (အထက်)
- ၇။ ကညင်ချောင်
- ၈။ စမ်းကုန်း
- ၉။ သံပုရာကွင်း

**၄။ ကျေးရွာအခြေခံအချက်အလက်များ**

**အုတ်တွင်းကျေးရွာအုပ်စု  
စမ်းကုန်းကျေးရွာ**

စမ်းကုန်းကျေးရွာကို ၁၃၁၁ခုနှစ်မှ စတင်တည်ထောင်ခဲ့ပါသည်။ ယခုအချိန်ဆိုလျှင် ကျေးရွာ တည်ထောင်ခဲ့သည်မှာ နှစ်ပေါင်း ၆၀ကျော်ခန့်တည်ရှိနေပြီဖြစ်ပါသည်။ ကျေးရွာအနီးတွင် စမ်းရေတွင်း များဝန်းရံနေသောကြောင့် စမ်းကုန်းဟု အမည်တွင်ခဲ့ပါသည်။ ကျေးရွာသူ/သား အများစုမှာ ဗုဒ္ဓဘာ သာကိုးကွယ်ကို ယုံကြည်ကိုးကွယ်ကြပါသည်။ အိမ်ထောင်စု ၇၈၅၊ လူဦးရေ ၂၉၀ နေထိုင်ကြသည်။ အများစုမှာ လယ်ယာ၊ တောင်ယာ၊ ပဲခင်းများ လုပ်ကိုင်ကြသည်။ ပညာရေးအနေဖြင့် မူလတန်းအဆင့် ကျောင်းသားပေါင်း ၃၆ ဦးခန့် ဆရာ၊ ဆရာမ ၅ဦးဖြင့် ကျေးရွာစာသင်ကျောင်းတွင် ပညာသင်ကြားနေ ပါသည်။ ကျေးရွာပုံသဏ္ဍာန်မှာ ရွာဝိုင်းပုံစံဖြစ်ပါသည်။

ကြံခင်းမြို့မှ စမ်းကုန်းကျေးရွာသို့ ၇ မိုင်ခန့်ဝေးကွာပါသည်။ ကြံခင်းမှ စမ်းကုန်းကျေးရွာသို့ ကုန်းလမ်းဖြင့် ဆက်သွယ်သွားလာနိုင်ပါသည်။ သောက်သုံးရေကို ကျေးရွာရှိ ဘုန်းတော်ကြီးကျောင်း အနီးရှိ အုတ်စိစမ်းတွင်းမှ ရယူနိုင်ပါသည်။ အနီးအနားကျေးရွာများသို့ ကုန်းလမ်းဖြင့်သွားလာနိုင်သော ကြောင့် အများစုမှာ ဆိုင်ကယ်ဖြင့်သာသွားလာကြပါသည်။ သောက်သုံးရေလွယ်ကူစွာရရှိနိုင်သော ကြောင့်အနီးပတ်ဝန်းကျင်ရွာများမှာလည်း လာရောက်ရယူကြပါသည်။

နှစ်စဉ်နှစ်တိုင်းလိုလို သက်ကြီးပူဇော်ပွဲကိုလည်း ကျင်းပကြသည်။ ရွာဦးဘုန်းတော်ကြီးကျောင်း နှင့် စာသင်ကျောင်းမှာ ကပ်လျက်တည်ရှိပါသည်။ ရွာဦးဘုန်းတော်ကြီးကျောင်းသည် တောင်ကုန်းပေါ် တွင်တည်ရှိပြီး အလွန်သာယာပါသည်။ အုတ်တွင်းကျေးရွာ၊ သရက်ပင်ကွင်းကျေးရွာ၊ ကညင်ချောင် ကျေးရွာများမှလာသောလမ်းတွင် ထန်းပင်များစီတန်းစွာပေါက်ရောက်နေသောကြောင့် ထန်းတန်းလမ်း ဟုလည်း ခေါ်တွင်ပါသည်။

၅။ လူထုပူးပေါင်းပါဝင်သော လူမှုဆန်းစစ်ခြင်း နှင့် အကဲဖြတ်ခြင်းလုပ်ငန်းစဉ် (PSA/PRA) အကျဉ်းချုပ်

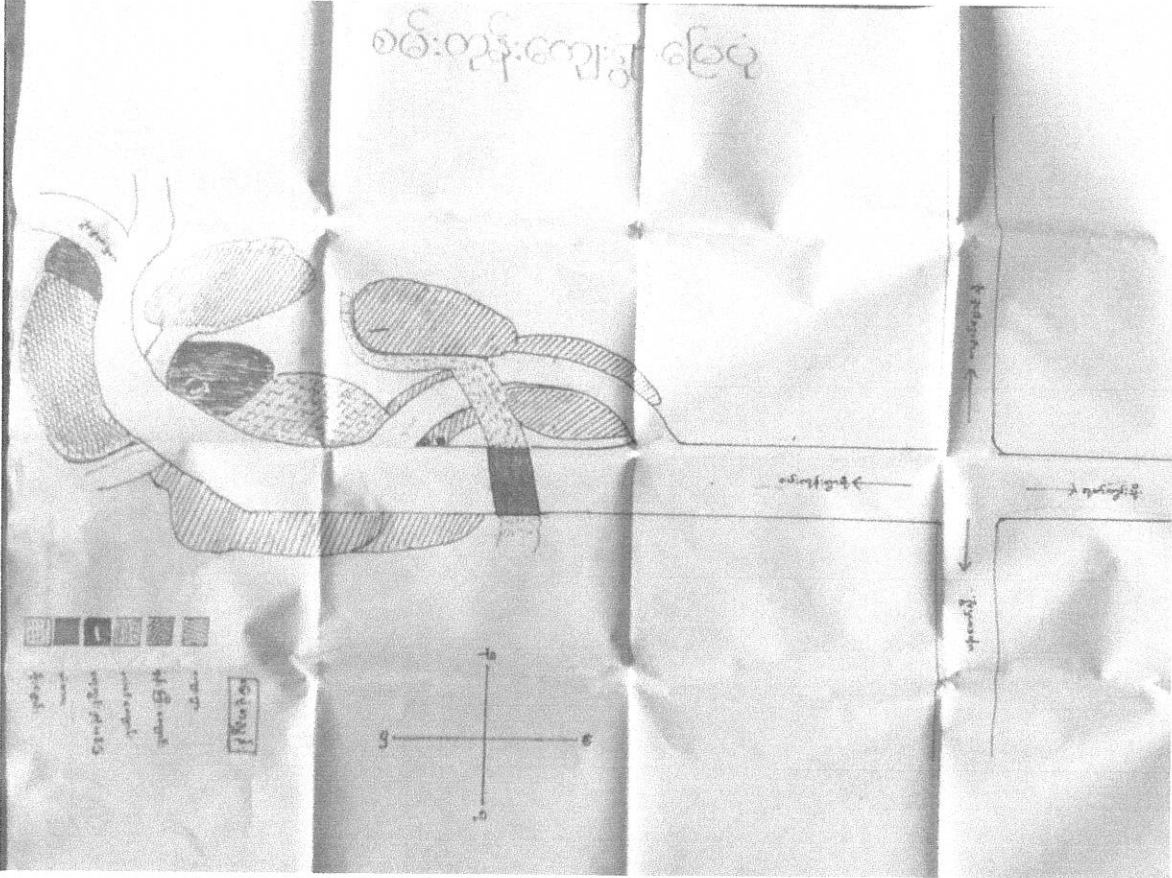
စဉ်	အကြောင်းအရာ	ရက်စွဲ	ဦးတည်အုပ်စု	တက်ရောက်သူ			အဓိကဆွေးနွေးချက်များ
				ကျား	မ	ပေါင်း	
၁	လူမှုနှင့်သဘာဝအရင်းအမြစ်ပြမြေပုံ (Social Map & Resource Map)		ရပ်မိရပ်ဖ၊ ကော်မတီဝင်များ၊ ရပ်ရွာလူထုများ	၂၂	၃၀	၅၂	-ဒေသအတွင်း သဘာဝအရင်းအမြစ်များ -လမ်းပန်းဆက်သွယ်ရေး
၂	ရာသီခွင်ပြပြက္ခဒိန် (Seasonal Calender)		ကော်မတီဝင်နှင့် ရပ်ရွာလူထုများ	၁၁	၁၅	၂၆	ရာသီဥတု၊ အလုပ်အကိုင်အခွင့်အလမ်းများ၊ ပွဲတော်များ၊ လယ်ယာလုပ်ငန်းများ နှင့်အခြားလုပ်ငန်းများ
၃	လူမှုစီးပွားအဆင့်သတ်မှတ်ခြင်း (Wealth Ranking)		ချမ်းသာ၊ အလယ်အလတ်၊ နွမ်းပါး၊ အလွန်နွမ်းပါးအုပ်စုများ	၂၂	၃၀	၅၂	-ကျေးရွာလူမှုစီးပွားအုပ်စုများ ခွဲခြားသတ်မှတ်နိုင်ရေး -အဆင့်လိုက် အခြေခံစံနှုန်းများအများသဘောတူသတ်မှတ်နိုင်ရေး
၄	အဖွဲ့အစည်းချိတ်ဆက်မှုပြမြေပုံ (Venn Diagram)		ကျေးရွာအုပ်ချုပ်ရေးအဖွဲ့၊ အခြားအဖွဲ့တွင်ပါဝင်သူများ	၂၂	၃၀	၅၂	-ကျေးရွာတွင်းပြင်ရှိ အဖွဲ့အစည်းများမည်ကဲ့သို့ ချိတ်ဆက်ဆောင်ရွက်နေပုံ

၅	ပင့်ကူအိမ် ကွန်ယက် (Cobweb)		ကျေးရွာရှိအမျိုး သားနှင့် အမျိုးသမီးများ	၂၀	၁၈	၃၈	-နေ့စဉ်ဘဝအတွက် ဆောင်ရွက်မှုတွင် အမျိုးသားနှင့်အမျိုးသ မီးတို့၏ပါဝင်နိုင်မှုအချိုး -အမျိုးသားနှင့်အမျိုးသ မီးတန်းတူအခွင့်အရေး ရရှိနိုင်မှုအပေါ်သုံး သပ်ချက်
၆	အရင်းအမြစ် အပေါ်အသုံးချ နိုင်မှုလွှမ်းမိုးမှု နှင့်ဆုံးဖြတ်နိုင်မှု (Asset Mapping)		ကျေးရွာရှိအမျိုး သားနှင့်အမျိုးသမီး များ	၂၂	၃၀	၅၂	-အရင်းအမြစ်များအ ပေါ်တွင် (အမျိုးသားနှင့်အမျိုးသ မီးများ) အသုံးပြုနိုင်မှုနှင့်ထိန် ချုပ်မှုတွင် မည်သည့်အကြောင်း ကြောင့်နည်း။မည်သို့ ညီမျှစွာ ခံစားခွင့်ရမည်နည်း။
၇	အခက်အခဲပြ ဿနာ (Problem)		ကော်မတီဝင်များ နှင့် ရပ်ရွာလူထုများ	၂၂	၃၀	၅၂	ဒေသဖွံ့ဖြိုးရေးအတွက် အနှောင့်အယှက် အတားအဆီး၊ အခက်အခဲများ၊ လိုအပ်ချက်များ
၈	ကျေးရွာမျှော် မှန်းချက် (Village Vision)		ကော်မတီဝင်များ နှင့် ရပ်ရွာလူထုများ	၂၂	၃၀	၅၂	ဒေသဖွံ့ဖြိုးရေးအတွက် ဘာတွေကိုမျှော်မှန်း ထားသလဲ၊ ဘာကြောင့်မျှော်မှန်း ထားသလဲ
၉	ပြဿနာသစ်ပင် (Problem Tree)		ကျေးရွာလူထု အားလုံး	၂၂	၃၀	၅၂	ဆွေးနွေးထားသော အခက်အခဲများ၊ ဖြစ်ပေါ်လာသည့်အ ကြောင်းအရင်းများ၊အ ကျိုးဆက်များ၊မည်ကဲ့ သို့ဖြေရှင်းရမည်နည်း

၁၀	ကျေးရွာဦးစား ပေးလုပ်ငန်းများ	ကော်မတီဝင်များ နှင့်ရပ်ရွာလူထုများ တက်ရောက်လာသူ အားလုံး	၂၂	၃၀	၅၂	အကျိုးပြုသူဦးရေအ ကျိုးခံစားခွင့်၊ လိုအပ် ချက် အဆင့်သတ် မှတ်ခြင်း
----	---------------------------------	--	----	----	----	---

၆။ ကျေးရွာဖွံ့ဖြိုးရေးအစီအစဉ်အတွက်အသုံးပြုခဲ့သော လူမှုဆန်းစစ်၊ အကဲဖြတ်ခြင်းလုပ်ငန်းစဉ်များ နှင့် တစ်ခုချင်းစီအတွက် သုံးသပ်ချက်များ

(က)လူမှုနှင့်သဘာဝအရင်းပြမြေပုံ နှင့် သုံးသပ်ချက်



လူမှုနှင့်သဘာဝအရင်းအမြစ်ပြ မြေပုံ

လူမှုနှင့်သဘာဝအရင်းအမြစ်များပြုမြေပုံ အပေါ်သုံးသပ်ချက်

ဒေသတွင်း သဘာဝအရင်းအမြစ်များ

- ကျေးရွာအနီး ပတ်ဝန်းကျင်ရှိ မြေလွတ်မြေလပ်များကို လည်းကောင်း၊ တောင်ကုန်းများကိုလည်းကောင်း သုံးသပ်တွေ့ရှိခဲ့ကြသည်။

လမ်းပန်းဆက်သွယ်ရေး

- ဆက်သွယ်ရေးအတွက် လမ်းများရှိသော်လည်း၊ မြေသားလမ်း(မြေနီးလမ်း)များဖြစ်သောကြောင့် မိုးတွင်းအခါကောင်းမွန်မှုမရှိခြင်း၊ စိမ့်စမ်းတွင်းများကြောင့် မိုးတွင်းအခါ လမ်းပျက်စီးမှုများကိုလည်း လေ့လာတွေ့ရှိခဲ့ရပါသည်။

၆။ ကျေးရွာဖွံ့ဖြိုးရေးအစီအစဉ်အတွက်အသုံးပြုခဲ့သော လူမှုဆန်းစစ်၊ အကဲဖြတ်ခြင်းလုပ်ငန်းစဉ်များ နှင့် တစ်ခုချင်းစီအတွက် သုံးသပ်ချက်များ

(ခ) ရာသီခွင်ပြု ပြုကွေဒိန် နှင့် သုံးသပ်ချက်

ပေါင်ဆွေးဆွေးသူ ဌာန - ၁၁ မ - ၁၅	ရာသီခွင်ပြု ပြုကွေဒိန်								ရက်စွဲ ၂၇.၃.၂၀၁၆				
	အကြောင်းအရာ	တိုက်	တောင်	ဒီပဲခေါင်	ပဲခူး	ပဲခူး	ပဲခူး	ပဲခူး	ပဲခူး	ကျေးရွာ - စစ်ကုန်	မြေပို	တိုက်	တောင်
ရာသီခွင်	အချင်း	အချင်း	အချင်း	အချင်း	အချင်း	အချင်း	အချင်း	အချင်း	အချင်း	အချင်း	အချင်း	အချင်း	အချင်း
အလုပ်အကိုင်	၂	၂	၂	၂	၂	၂	၂	၂	၂	၂	၂	၂	၂
ပွဲတော်	မရှိ	မရှိ	မရှိ	မရှိ	မရှိ	မရှိ	မရှိ	မရှိ	မရှိ	မရှိ	မရှိ	မရှိ	မရှိ
ကျန်းမာရေး	မရှိ	မရှိ	မရှိ	မရှိ	မရှိ	မရှိ	မရှိ	မရှိ	မရှိ	မရှိ	မရှိ	မရှိ	မရှိ
ရွှေ့ပြောင်းလုပ်သား	-	-	-	-	-	-	-	-	-	၂၂၂၂	၂၂၂၂	၂၂၂၂	၂၂၂၂

ရာသီခွင်ပြု ပြုကွေဒိန်



## ရာသီခွင်ပြ ပြက္ခဒိန် သုံးသပ်ချက်

ရာသီဥတု၊ အလုပ်အကိုင်၊

- ဒေသအတွင်းရှိ ရာသီဥတု အခြေအနေကို အမှန်ကန်ဆုံးတင်ပြနိုင်ကြသည်။
- ဒေသ၏ စီးပွားရေး လုပ်ငန်းဖြစ်သည့် လယ်ယာ၊ တောင်ယာ၊ ပဲစိုက်လုပ်ငန်း များကို ဝါဆို၊ ဝါခေါင်၊ တော်သလင်း၊ သီတင်းကျွတ်၊ တန်းဆောင်မုန်း၊ နတ်တော်လများတွင် လုပ်ငန်းပေါများမှုကြောင့် အလုပ်အကိုင်အခွင့်အလမ်းပေါများသည်ကို တွေ့ရှိခဲ့ရသည်။

ပွဲတော် နှင့် ကျန်းမာရေးအခြေအနေများ

- တန်ခူးလတွင် သက်ကြီးပူဇော်ပွဲ၊ ကဆုန်လတွင် ညောင်ရေသွန်းပွဲတော်၊ ဝါဆိုလတွင် ဝါဆိုသင်္ကန်းကပ်လှူပွဲ၊ သီတင်းကျွတ်လတွင် မီးထွန်းပွဲ၊ ဆွမ်းတော်ကြီးကပ်လှူပွဲ၊ ပဌာန်းပွဲများအပြင် တန်ဆောင်မုန်းလတွင်လည်း ကထိန်ပွဲကိုလည်း ကျင်းပကြပါသည်။
- ရာသီဥတုပူပြင်းသော ကဆုန်လတွင် သရက်သီးပေါ်ချိန်ဖြစ်သောကြောင့် ဝမ်းပျက်ဝမ်းလျော ရောဂါများကိုခံစားရပါသည်။ ဝါဆို၊ ဝါခေါင်၊ တော်သလင်းလများတွင် တော့သွေးလွန်တုတ် ကွေးနှင့် ဖျားနာခြင်းများကို အများစုခံစားရသည်။

ရွှေ့ပြောင်းလုပ်သားအခြေအနေများ

- ကျေးရွာတွင်း လယ်ယာလုပ်ငန်းနည်းပါးသော အချိန်များဖြစ်သော ပြာသို၊ တပို့တွဲ၊ တပေါင်းလများတွင် အဆင်ပြေရာအခြားဒေသများ၊ သွားရောက်လုပ်ကိုင်သူအနည်းငယ်များပြားပါသည်။

၆။ ကျေးရွာဖွံ့ဖြိုးရေးအစီအစဉ်အတွက်အသုံးပြုခဲ့သော လူမှုဆန်းစစ်၊ အကဲဖြတ်ခြင်းလုပ်ငန်းစဉ်များ နှင့် တစ်ခုချင်းစီအတွက် သုံးသပ်ချက်များ

(ဂ) လူမှုစီးပွားအဆင့်သတ်မှတ်ခြင်းနှင့် သုံးသပ်ချက်

ဥစ္စာနေစံသတ်မှတ်ချက်		ရက်စွဲ	၂၀၂၃.၃.၁၆
အုတ်ထွင်းအုပ်စု	စမ်းထုန်းကျေးရွာ		
က	သွပ်ဖို/ပျဉ်ကာ/ပျဉ်ခင်း၊ ဆိုင်ကယ်၊ ရေတွင်း၊ စက်ဘီး၊ လယ်ယာအိမ်၊ ရွှံ့၊ ဝမ်းစာမူလုံခြုံမှု	၈၇	၁၀%
ခ	သွပ်ဖို / ပျဉ်ကာ/ပျဉ်ခင်း၊ ဆိုင်ကယ်၊ ဝမ်းစာမူလုံခြုံမှု	၂၅	၃၂%
ဂ	အင်မတ်ဖို/ထုပ်ကာ/စက်ဘီး၊ ရေစာ၊ လုပ်သားများ	၄၅	၅၈%
ပါဝင်ဆွေးနွေးသူဦးရေ ကျား - ၂၂ မ - ၃၀		၇၈	၁၀၀%

လူမှုစီးပွားအဆင့်သတ်မှတ်ခြင်း

လူမှုစီးပွားအဆင့်သတ်မှတ်ခြင်းအား သုံးသပ်ချက်

ကျေးရွာလူမှုစီးပွားအုပ်စုများ ခွဲခြားသတ်မှတ်နိုင်ရေး

- ရွာသူ/သားများအားလုံးပူးပေါင်း၍ ချမ်းသာသူများကို အဆင့် (က)၊ အသင့်အတင့် နေနိုင်သူများကို အဆင့်(ခ)၊ နွမ်းပါးသူများကို အဆင့်(ဂ)အဖြစ် သုံးမျိုးခွဲခြားရန် ဆုံးဖြတ်ခဲ့ကြသည်။

အဆင့်အလိုက် အခြေခံစံနှုန်းများ အများသဘောတူသတ်မှတ်နိုင်ရေး


- ရွာသူ/သားများမှ ၎င်းတို့ရွာအခြေအနေနှင့် ကိုက်ညီသောလူနေမှု အဆင့်များကို သတ်မှတ်ရာတွင် အဆင့် (က)အတွက် သွပ်မိုး၊ ပျဉ်ကာ/ပျဉ်ခင်းနေအိမ်၊ ဆိုင်ကယ်၊ ရေတွင်း၊ စက်ဘီး၊ လယ်ယာပိုင်ဆိုင်မှုရှိ၊ ဝမ်းစားဖူလုံမှုရှိသူများဟု သတ်မှတ်ခဲ့ပြီး၊ အဆင့် (ခ)အတွက် သွပ်မိုး၊ ပျဉ်ကာ/ပျဉ်ခင်းနေအိမ်၊ ဆိုင်ကယ်၊ ဝမ်းစားဖူလုံမှုရှိသူများကို သတ်မှတ်ခဲ့ပြီး အဆင့်(ဂ)အတွက် အင်ဖက်မိုး/ထရံကာ၊ စက်ဘီး၊ နေ့စားလုပ်များဟု သတ်မှတ်ခဲ့ကြပါသည်။

ကျေးရွာလူမှုစီးပွားရေး အခြေအနေကိုသုံးသပ်မိခြင်း

- ကျေးရွာတွင် အဆင့် (က) ၈ ဦး၊ အဆင့် (ခ) ၂၅ ဦး၊ အဆင့် (ဂ) ၄၅ ဦး ရှိနေပြီး၊ အဆင့် (ခ) နှင့် အဆင့် (ဂ)များသည့်အပြင် ရွာသားများအနေဖြင့်လည်း ကျေးရွာဖွံ့ဖြိုးရေးအတွက် အားနည်းနေကြောင်း တွေ့ရှိရသည်။

၆။ ကျေးရွာဖွံ့ဖြိုးရေးအစီအစဉ်အတွက်အသုံးပြုခဲ့သော လူမှုဆန်းစစ်၊ အကဲဖြတ်ခြင်းလုပ်ငန်းစဉ်များနှင့် တစ်ခုချင်းစီအတွက် သုံးသပ်ချက်များ

(ဃ) အဖွဲ့အစည်းချိတ်ဆက်မှုပြမြေပုံနှင့် သုံးသပ်ချက်



အဖွဲ့အစည်းချိတ်ဆက်မှုပြမြေပုံ

## အဖွဲ့အစည်းချိတ်ဆက်မှုပြမြေပုံ သုံးသပ်ချက်

### ကျေးရွာအတွင်းရှိအဖွဲ့အစည်းများ

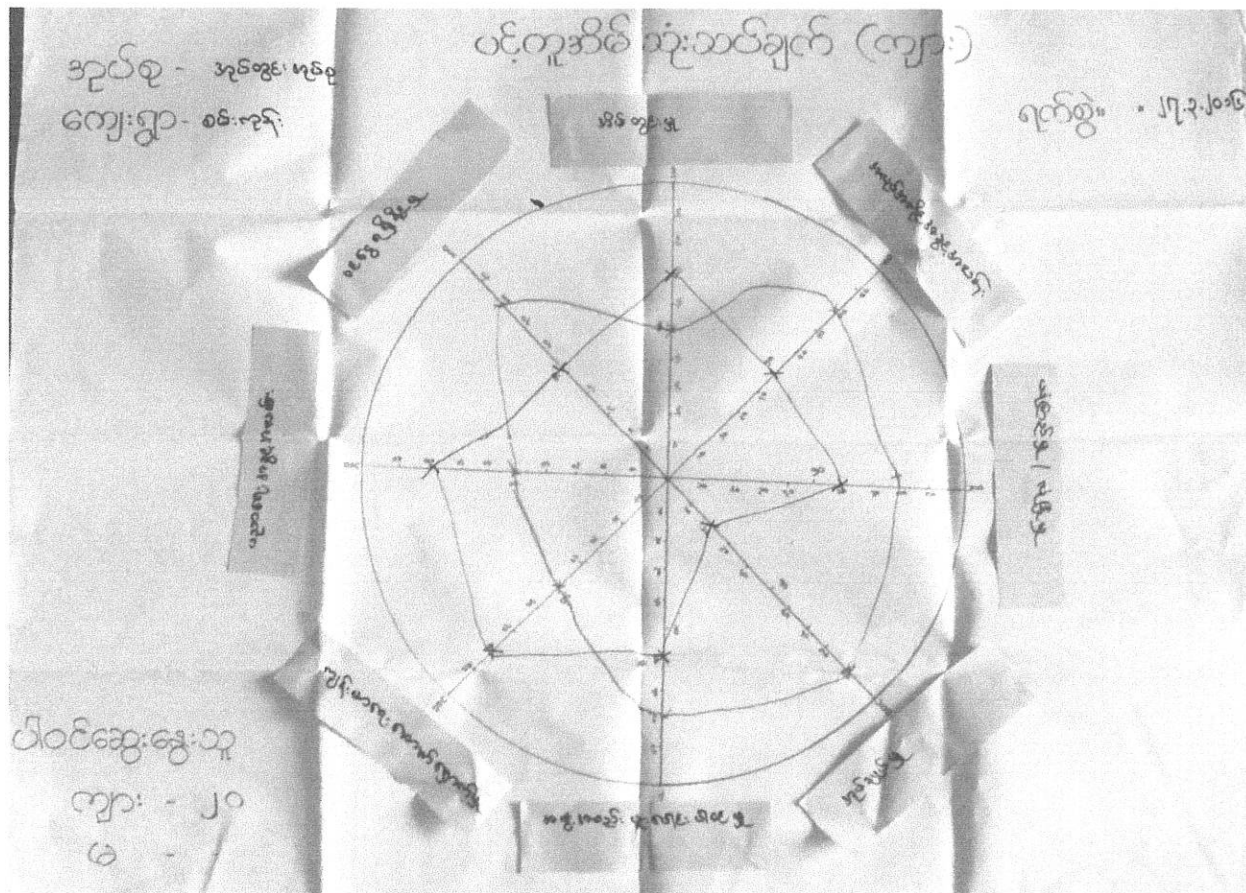
- ကျေးရွာတွင် အုပ်ချုပ်ရေးအဖွဲ့၊ လူငယ်အဖွဲ့ (အမျိုးသား၊ အမျိုးသမီး)၊ ကျောင်းကော်မတီ၊ မီးသတ်အဖွဲ့၊ နာယကအဖွဲ့အစည်း၊ ဂေါပကအဖွဲ့၊ အဖွဲ့များရှိပါသည်။

### မည်သည့်အဖွဲ့အစည်းများနှင့် မည်သို့ချိတ်ဆက်လုပ်ဆောင်နေပုံ

- ၎င်းအဖွဲ့ များထဲမှ အုပ်ချုပ်ရေးအဖွဲ့နှင့် မြို့နယ်အုပ်ချုပ်ရေးအဖွဲ့များ ဆက်သွယ်မှုရှိသည်။ မီးသတ် အဖွဲ့မှာ မြို့နယ်အရန်မီးသတ်အဖွဲ့နှင့် ချိတ်ဆက်ဆောင်ရွက်မှုရှိသည်။ ကျောင်းကော်မတီအဖွဲ့မှာ မြို့နယ်ပညာရေးမှူးရုံးနှင့် လိုအပ်သလိုဆက်သွယ်ဆောင်ရွက်မှုများရှိပါသည်။
- ရွာတွင်း အုပ်ချုပ်ရေးအဖွဲ့၊ နာယကအဖွဲ့အစည်း နှင့် ဂေါပကအဖွဲ့များတွင် လူကြီးအများစုပါဝင်ပြီး ရပ်ရွာနှင့် သက်ဆိုင်သော အကြောင်းအရာတိုင်းလိုလိုတွင် ပါဝင်မှုရှိသည်။

၆။ ကျေးရွာဖွံ့ဖြိုးရေးအစီအစဉ်အတွက်အသုံးပြုခဲ့သော လူမှုဆန်းစစ်၊ အကဲဖြတ်ခြင်းလုပ်ငန်းစဉ်များ  
 နှင့် တစ်ခုချင်းစီအတွက် သုံးသပ်ချက်များ

(င) ပင့်ကူအိမ်ကွန်ယက် နှင့် သုံးသပ်ချက်



ပင့်ကူအိမ်ကွန်ယက် ပြပုံ

ပင့်ကူအိမ်ကွန်ယက် သုံးသပ်ချက်


အကြောင်းအရာနှင့် ပါဝင်ဆွေးနွေးမှုများ

- အမျိုးသား၊ အမျိုးသမီးတို့၏ နေ့စဉ်လူနေမှုစနစ်တွင် တွေ့ကြုံနေရသည့် အချက်အလက်များပေါ်တွင် ကျေးရွာတွင်းရှိသူများ၏ အမျိုးသား/သမီး အားသာချက်၊ အားနည်းချက်များကို ရှာဖွေကြသည်။
- “အိမ်တွင်းမှု” အပိုင်းတွင် ကျေးရွာရှိ အမျိုးသမီးများမှာ ၇၀% နှင့် အမျိုးသားများမှာ ၅၀% ဖြစ်၍ အနည်းငယ်သာ ကွာခြားမှုရှိသည်ကို တွေ့ရသည်။
- “အလုပ်အကိုင်အခွင့်အလမ်း” တွင် အမျိုးသားများမှာ အမျိုးသမီးများထက် အနည်းငယ် ပိုမိုအခွင့်အလမ်းရရှိသည်ကို တွေ့ရှိရပါသည်။
- “ယုံကြည်မှု/လုံခြုံမှု” တွင် အမျိုးသားများမှာ အမျိုးသမီးများထက် အနည်းငယ် ပိုသာနေသည်ကိုတွေ့ရှိရပါသည်။
- “အုပ်ချုပ်မှု” တွင်လည်း အမျိုးသားများနှင့် အမျိုးသမီးများ ၉၀% နှင့် ၂၀% ဖြစ်၍ သိသိသာသာကွဲပြားနေသည်ကို တွေ့ရပါသည်။
- “အဖွဲ့အစည်းပူးပေါင်းပါဝင်မှု” အမျိုးသားများနှင့် အမျိုးသမီး တန်းတူနည်းပါးပါဝင်ကြသည်ကိုတွေ့ရှိခဲ့ရပါသည်။
- “ကျန်းမာရေးစောင့်ရှောက်မှု” တွင် အမျိုးသမီးများမှာ ၈၀% နှင့် အမျိုးသားများမှာ ၅၀% သာရှိ၍ သိသိသာသာကွဲပြားစွာဖြစ်တည်နေသည်ကို တွေ့ရှိရပါသည်။
- “ပညာရေးအခွင့်အလမ်း” တွင်အမျိုးသမီးများမှာ အမျိုးသားများထက် အနည်းငယ် ပိုမိုသာလွန်နေသည်ကိုတွေ့ရှိရပါသည်။
- “ဝင်ငွေရရှိမှု” တွင် အမျိုးသားများမှာ အမျိုးသမီးများထက် ပိုမိုသာလွန်နေသည်ကိုတွေ့ရပါသည်။



၆။ ကျေးရွာဖွံ့ဖြိုးရေးအစီအစဉ်အတွက်အသုံးပြုခဲ့သော လူမှုဆန်းစစ်၊ အကဲဖြတ်ခြင်းလုပ်ငန်းစဉ်များ နှင့် တစ်ခုချင်းစီအတွက် သုံးသပ်ချက်များ

(စ) အရင်းအမြစ်များအပေါ်အသုံးပြုနိုင်မှု၊ လွှမ်းမိုးမှုနှင့် ဆုံးဖြတ်နိုင်မှုအပေါ် သုံးသပ်ခြင်း



အရင်းအမြစ်များအပေါ်တွင် ပိုင်ဆိုင်မှု/ ထိန်းချုပ်မှုပြပုံ





အရင်းမြစ်များပေါ်တွင် ပိုင်ဆိုင်မှု/ ထိန်းချုပ်မှု

ဒေသတွင်းအသုံးပြုနိုင်သည့် အရင်းမြစ်များပေါ်သိမြင်မှု

- ရွာသူ၊ ရွာသားများအနေဖြင့် ၎င်းတို့အသုံးပြုနိုင်သည့် လက်ရှိအသုံးပြုနေသည့် သဘာဝ အရင်းမြစ်များနှင့် လူမှုအရင်းမြစ်များအပေါ်တွင် ကောင်းစွာသိရှိနိုင်မှု နည်းပါးသည်ကို တွေ့ရှိရသည်။

အရင်းမြစ်များအပေါ် အသုံးပြုမှုအခြေအနေ

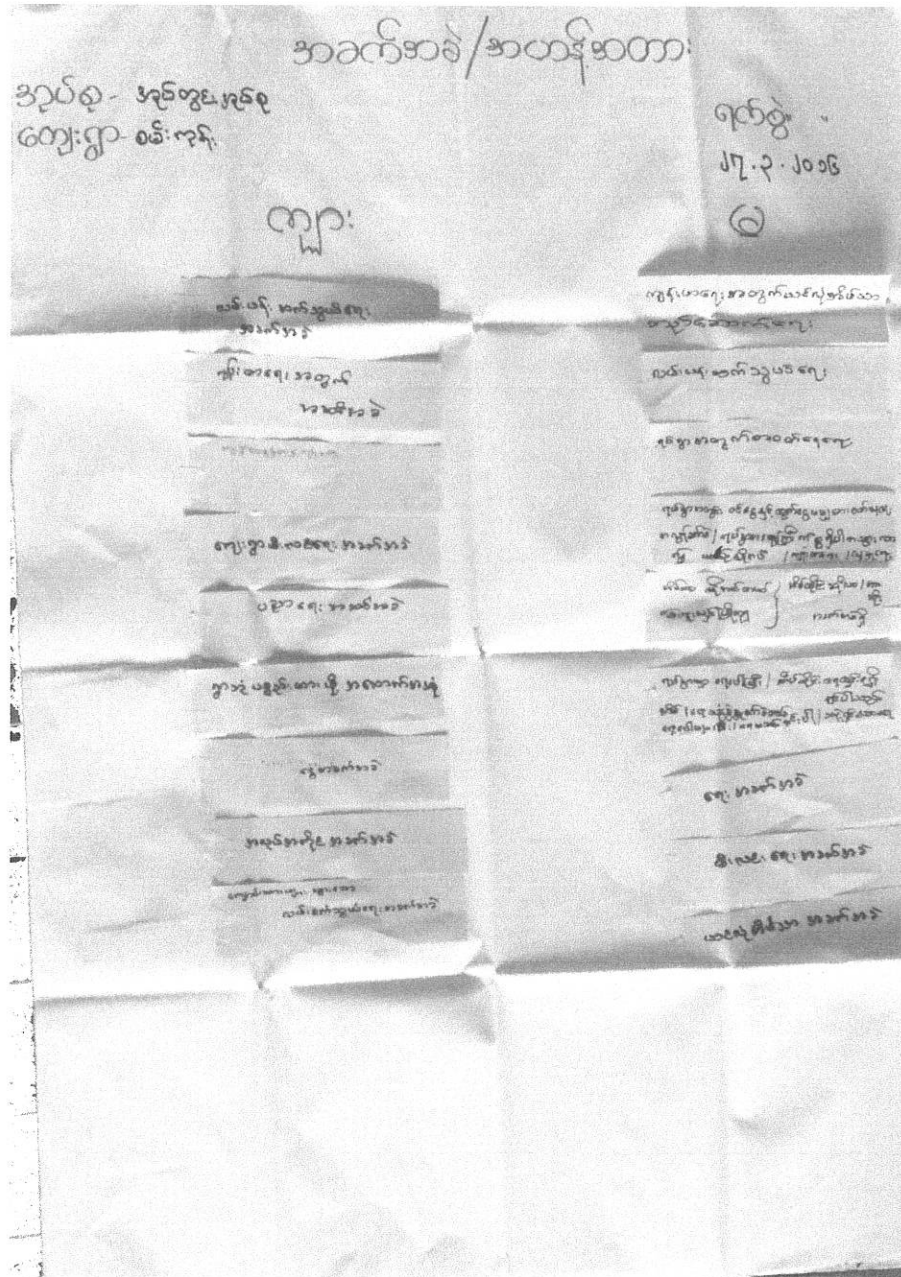
- အရင်းမြစ်များအပေါ်တွင် အသုံးပြုမှုကို အမျိုးသား၊ အမျိုးသမီးအသုံးပြုမှု အနေဖြင့် ကောင်းစွာခွဲခြားနိုင်စွမ်းမရှိဘဲ ရောထွေးနေပြီး အမျိုးသားအသုံးပြုမှု အနည်းငယ်သာ လွန်သည်ဟု ထင်မြင်ယူဆနိုင်သော်လည်း အားလုံးတူညီစွာသုံးစွဲသည်ဟု အဖြေ ထွက်လာသည်။

အရင်းမြစ်များပေါ်တွင် ထိန်းချုပ်မှုအခြေအနေ

- အမျိုးသား၊ အမျိုးသမီးတူညီစွာ သုံးစွဲကြသည်ကို သိရှိသည်မှန်သော်လည်း အသုံးပြုမှုအခြေကို အမျိုးသားများသာ ဦးဆောင်ကြောင်းကို အမျိုးသမီးများကလည်း တင်ပြသည်ကို တွေ့ရှိရသည်။

၆။ ကျေးရွာဖွံ့ဖြိုးရေးအစီအစဉ်အတွက်အသုံးပြုခဲ့သော လူမှုဆန်းစစ်၊ အကဲဖြတ်ခြင်းလုပ်ငန်းစဉ်များ နှင့် တစ်ခုချင်းစီအတွက် သုံးသပ်ချက်များ

(ဆ) အခက်အခဲပြဿနာများ




အခက်အခဲပြဿနာ

အခက်အခဲပြဿနာ သုံးသပ်ချက်

- ကျေးရွာဖွံ့ဖြိုးတိုးတက်ရေးအတွက် အတားအဆီးများဖြစ်နေသည့် အခက်အခဲပြဿနာများမှာ လမ်းပန်းဆက်သွယ်ရေးအခက်အခဲ၊ ကျန်းမာရေးအခက်အခဲ၊ ကျေးရွာမီးလင်းရေးအခက်အခဲ၊ ပညာရေးအခက်အခဲ၊ ကျေးရွာပိုင်အဆောက်အဦး၊ ငွေကြေးအခက်အခဲ၊ အလုပ်အကိုင်အခက်အခဲများ ရှိနေပါသည်ဟု အမျိုးသားများဘက်မှ တင်ပြဆွေးနွေးကြပြီး
- အမျိုးသမီးများဘက်မှ ကျန်းမာရေးအတွက် ယင်လုံအိမ်သာအခက်အခဲ၊ လမ်းပန်းဆက်သွယ်ရေးအခက်အခဲ၊ ရပ်ရွာစားဝတ်နေရေးအတွက် အလုပ်အကိုင်အခက်အခဲ၊ လျှပ်စစ်/ဆိုလာမီးလင်းရေး အခက်အခဲ၊ ရေးအခက်အခဲ များကို တင်ပြဆွေးနွေးကြပါသည်။

၆။ ကျေးရွာဖွံ့ဖြိုးရေးအစီအစဉ်အတွက်အသုံးပြုခဲ့သော လူမှုဆန်းစစ်၊ အကဲဖြတ်ခြင်းလုပ်ငန်းစဉ်များ  
နှင့် တစ်ခုချင်းစီအတွက် သုံးသပ်ချက်များ

(၈) ကျေးရွာမျှော်မှန်းချက်



ကျေးရွာ မျှော်မှန်းချက်

ကျေးရွာမျှော်မှန်းချက် သုံးသပ်ချက်

- အမျိုးသမီးများမှ သပြေပင်လမ်းနှင့် စမ်းကုန်းကို ကျောက်ချောလမ်းဖြစ်ချင်တယ်၊ အိမ်တိုင်းရေလွယ်ကူစွာရရှိရန်၊ ဆေးပေးခန်း၊ ကျောင်းသားများသွားလာရေး အခက်အခဲ ဖြစ်နေသော မျောက်ချောကုန်း နှင့် စမ်းကုန်းကျေးရွာဆက်လမ်းကို ကျောက်ချောလမ်း၊ လျှပ်စစ်မီး နှင့် ဓမ္မာရုံများ ရရှိဖို့မျှော်မှန်းကြပါသည်။
- အမျိုးသားများမှ ကျောင်းသားများသွားလာရေးအခက်အခဲဖြစ်နေသော မျောက်ချောကုန်း နှင့် စမ်းကုန်းကျေးရွာဆက်လမ်းကောင်းမွန်ချင်သည်။ အိမ်တိုင်းမီးလင်းရေး၊ အလုပ်အကိုင် အခွင့်အလမ်းရရှိရေး၊ ကျေးရွာသူ/သားများ ကျန်းမာရေးအတွက် ယင်လုံအိမ်သာ၊ ရွာဘုံ ပစ္စည်းထားရှိရန် အဆောက်အဦး၊ သပြေပင်လမ်းဆုံ နှင့် စမ်းကုန်းလမ်းမကြီး ပိုမိုကောင်း မွန်ရန်၊ ကျန်းမာရေးအတွက် လွယ်ကူလျှင်မြန်စွာသွားလာနိုင်ရန် သုံးဘီးဆိုင်ကယ် များကို ၎င်းတို့၏ မျှော်မှန်းချက်များအဖြစ် ဖော်ပြထားပါသည်။





ပြဿနာသစ်ပင် သုံးသပ်ချက်

- ကျေးရွာရှိ ရွာသူ/သား အားလုံးမှ ကျေးရွာ၏ အဓိကဖြစ်ပေါ်နေသော ပြဿနာမှာ “လမ်းပန်ဆက်သွယ်ရေးအခက်အခဲ” ဟုသိမြင်ခဲ့ပြီး ထိုသို့ဖြစ်ရသည့် အကြောင်းအရင်း မြစ်ကို ရှာဖွေကြရာတွင်

အထက်ပါပြဿနာအတွက်

- နည်းပညာအခက်အခဲ၊ အချိန်အခက်အခဲ၊ ပညာရေးအခက်အခဲ၊ အလုပ်အကိုင်အခက်အခဲ၊ စားဝတ်နေရေးအခက်အခဲ၊ ကျန်းမာရေးအခက်အခဲ၊ ငွေကြေးအခက်အခဲ များကြောင့် အထက်ပါအခက်အခဲဖြစ်ပေါ်ရသည်ဟု သိရပြီး

ထိုပြဿနာ၏ အကျိုးဆက်အဖြစ်

- “လမ်းပန်းဆက်သွယ်ရေးမကောင်းခြင်း” ကြောင့် အခွင့်အရေးဆုံးရှုံးမှုများဖြစ်ပေါ်နိုင်၊ ငွေကြေးများဆုံးရှုံးမှုဖြစ်ပေါ်နိုင်၊ အချိန်ဆုံးရှုံးမှုဖြစ်ပေါ်နိုင်၊ လုပ်အားများဆုံးရှုံးမှုများ ဖြစ်ပေါ်လာနိုင်သည်ဟု သုံးသပ်မိပါသည်။



၆။ ကျေးရွာဖွံ့ဖြိုးရေးအစီအစဉ်အတွက်အသုံးပြုခဲ့သော လူမှုဆန်းစစ်၊ အကဲဖြတ်ခြင်းလုပ်ငန်းစဉ်များ နှင့် တစ်ခုချင်းစီအတွက် သုံးသပ်ချက်များ

(ည) ကျေးရွာဦးစားပေးလုပ်ငန်းများနှင့် သုံးသပ်ချက်

၄-နှစ်စာဦးစားပေးလုပ်ငန်းများ

အုပ်စု - အုတ်တွင်း

ရက်စွဲ။ ။ ၂၈.၃.၂၀၁၆

ကျေးရွာ - စမ်းကုန်း

စဉ်	လုပ်ငန်းခွဲအမည်	အဆိုပြုသူ	အတိုင်းအတာ	ခန့်မှန်းကုန်ကျစရိတ်	အကျိုးပြုဦးရေ
၁	စမ်းကုန်း-ဆယ်ပေလမ်းဆုံကျောက်ခင်းမြေနှိလမ်း	က+မ	၂၉၇၀ပေ×၁၀ပေ×၆လက်မ	၁၁၉ သိန်း	၂၉၀
၂	ရွာဘုံအဆောက်အဦး	က+မ	ပေ(၃၀×၂၀) သစ်ကြားအုပ်ညှပ်	၆၅ သိန်း	၂၉၀
၃	စမ်းကုန်း-သပြေပင်	က+မ	၂၉၇၀ပေ×၁၂ပေ×၀.၆လက်မ	၉၇ သိန်း	၂၉၀
၄	စာသင်ကျောင်းဆောင်တိုးချဲ့ရန်	ကျား	(၃၂ပေ×၈ပေ) ထပ်ချဲ့ခြင်း	၁၈ သိန်း	၂၉၀
၅	စမ်းကုန်းဘောလုံးကွင်း	က	အလယ်ပိုင်းမြေဖို့၊ ခြံရှင်း၊ ဝိုင်းတိုင်လုပ်ခြင်း	၂၀ သိန်း	

ဦးစားပေးဖွံ့ဖြိုးရေးလုပ်ငန်းစဉ်များ

ကျေးရွာဦးစားပေးလုပ်ငန်းများနှင့် သုံးသပ်ချက်

- ကျေးရွာလူထုမှ စုပေါင်းတင်ပြရွေးချယ်ထားသည့် ဒေသဖွံ့ဖြိုးတိုးတက်ရေးလုပ်ငန်းများ
- ၁။ စမ်းကုန်း-ဆယ်ပေလမ်းဆုံကျောက်ခင်းမြေနီလမ်း
- ၂။ ရွာဘုံ အဆောက်အဦး
- ၃။ စမ်းကုန်း-သပြေပင် မြေနီလမ်း
- ၄။ စာသင်ကျောင်းဆောင်တိုးချဲ့ရန်
- ၅။ စမ်းကုန်းဘာလုံးကွင်းပြုပြင်ရန်
- စသည်ဖြင့်ကျေးရွာဖွံ့ဖြိုးရေးအတွက် လုပ်ငန်းစဉ်များကို စဉ်းစားပေးအလိုက် ရွေးချယ်ထားသည်။

၇။ ကော်မတီဝင်များရွေးချယ်ခြင်းနှင့် ကျေးရွာဖွံ့ဖြိုးရေးအစီအစဉ်ဆောင်ရွက်မှုမှတ်တမ်းဓါတ်ပုံများ



စမ်းကုန်းကျေးရွာစီ/ထောက်ကော်မတီဝင်များပုံ



ကျေးရွာလူထုမှ ဦးစားပေးလုပ်ငန်းရွေးချယ်ရန် အဖွဲ့ငယ်များဖြင့် စုပေါင်းတိုင်ပင်နေပုံ

**၈။ ကော်မတီဝင်များစာရင်း**

ကျေးရွာ စီမံကိန်းအထောက်အကူပြုကော်မတီအဖွဲ့ဝင်စာရင်း

အုပ်စု။ ။ အုတ်တွင်း

ကျေးရွာ။ ။ စမ်းကုန်း

စတင်ဖွဲ့စည်းသည့်ရက်စွဲ။

။ ၂၇.၈ - ၂၀၁၆

စဉ်	အဖွဲ့	ရာထူး	အမည်	ဖုန်းနံပါတ်	မှတ်ချက်
၁	ကျေးရွာစီ/ထောက်	ဥက္ကဋ္ဌ	ဦးသန်းဇော်ဌေး		
၂		ဥက္ကဋ္ဌ	ဒေါ်ကြင်ရီ		
၃	ဝယ်ယူရေးဆပ်ကော်မတီ	ခေါင်းဆောင်	ဦးမိုးဇော်		
၄		အဖွဲ့ဝင်	ဦးရင်စန်း		
၅		အဖွဲ့ဝင်	ဒေါ်သင်းသင်းအိ		
၆	စောင့်ကြည့်ကြီးကြပ်ရေးဆပ်ကော်မတီ	ခေါင်းဆောင်	ဦးတင်ဝင်း		
၇		အဖွဲ့ဝင်	ဒေါ်နီနီလွင်		
၈		အဖွဲ့ဝင်	ဦးဝင်းနိုင်		
၉	လည်ပတ်ရေးနှင့် ပြုပြင်ထိန်းသိမ်းရေးဆပ်ကော်မတီ	ခေါင်းဆောင်	ဦးလှရွှေ		
၁၀		အဖွဲ့ဝင်	ဦးဇော်နိုင်ဦး		
၁၁		အဖွဲ့ဝင်	ဒေါ်ခင်သန်းလွင်		
၁၂	ကျေးရွာငွေစာရင်းကိုင်	အဖွဲ့ဝင်	ဒေါ်မိုးမိုးမြင့်		
၁၃	အကြံပြုတိုင်ကြား ဖြေရှင်းရေးဆပ်ကော်မတီ	အဖွဲ့ဝင်	ဦးထွန်းနိုင်		
၁၄		အဖွဲ့ဝင်	ဒေါ်ခင်ရတနာထွန်း		
၁၅		စေတနာ့ဝန်ထမ်း	အဖွဲ့ဝင်	ဦးချစ်ဝင်းသူ	
၁၆	အဖွဲ့ဝင်		ဒေါ်အေးမိုးမိုး		

# ၉။ ကျေးရွာအချက်အလက် (ပုံစံ - ၁)

ပုံစံ-၁ ကျေးရွာအခြေခံအချက်အလက်များ (Form PC 1)

လမ်းညွှန်ချက်/ ကျေးရွာတစ်ရွာသို့ ပထမဆုံး မိတ်ဆက်ခရီးသွားရောက်သောအခါ လူထုစည်းရုံးရေးမှူးသည် ကျေးရွာခေါင်းထောင်များအားကျေးရွာအချက်အလက်များကိုမေတ္တာရပ်ခံ၍တောင်းခံရသည်။ ဤအချက်အလက်များကိုစီမံကိန်းမိတ်ဆက်အစည်းဝေးမတိုင်မီတောင်းခံရမည်။ စီမံကိန်းမိတ်ဆက်အစည်းဝေးတွင် လူထုစည်းရုံးရေးမှူးသည် ဤအချက်အလက်များအားစစ်ဆေးပြီးမှန်ကန်အောင်ပြုလုပ်ရမည်။ ပြီးနောက်တွင် လူထုစည်းရုံးရေးမှူးမှ သတင်းအချက်အလက်ထံသို့ Tablets မှတစ်ဆင့်ဖြည့်သွင်းရမည်။

ကျေးရွာအုပ်ချုပ်ရေးမှူးအမည် <b>ဦးထွန်းရွှေ</b>	ကျေးရွာအုပ်ချုပ်ရေးမှူး၏ဝန်းနံပါတ်	လူထုစည်းရုံးရေးမှူး၏အမည် <b>ဦးဦးလွင်</b>
ပြည်နယ်တိုင်းဒေသကြီး- <b>ဧရာဝတီ</b> တနင်္သာရီတိုင်းဒေသကြီး	မြို့နယ် <b>ကျွန်းစု</b> ကြွင်း	ကျေးရွာအုပ်စု <b>ဧရာဝတီ</b>
		ကျေးရွာ <b>ခမ်းလှိုင်</b>

က. လူဦးရေ

လူမျိုးစု	အိမ်ထောင်စုအရေအတွက်	ကိုးကွယ်သည့်ဘာသာ	အိမ်ထောင်စုအရေအတွက်
လူမျိုးစု (၁)- <b>ဗမာ</b>	<b>၇၈</b>	ဘာသာ(၁)- <b>ဗုဒ္ဓဘာသာ</b>	<b>၇၈</b>
လူမျိုးစု (၂)-----		ဘာသာ(၂)-----	
လူမျိုးစုရော-----		ဘာသာရော-----	

	အမျိုးသား(အရေအတွက်)	အမျိုးသမီးအရေအတွက်
လူဦးရေ	<b>၁၃၉</b>	<b>၅၅၁</b>
အိမ်ထောင်ဦးစီး	<b>၅၅</b> <b>၆၅</b>	<b>၅</b> <b>၈၈</b> <b>၁၃</b>

(ခ) လက်လှမ်းမီအသုံးပြုနိုင်သည့်အဆောက်အဦများ

စာသင်ကျောင်း	အမှတ် ခြံပေါ်	ကျန်းမာရေး	အမှတ် ခြံပေါ်	ဘာသာရေးအဆောက် အဦ	အမှတ် ခြံပေါ်
အထက်တန်းကျောင်း	<input type="checkbox"/>	ဆေးရုံ	<input type="checkbox"/>	စေတီ	<input checked="" type="checkbox"/>
အလယ်တန်းကျောင်း	<input type="checkbox"/>	ကျန်းမာရေးဌာန	<input type="checkbox"/>	ဘုန်းကြီးကျောင်း	<input checked="" type="checkbox"/>
မူလတန်းကျောင်း	<input checked="" type="checkbox"/>	ကျန်းမာရေးဌာနခွဲ	<input type="checkbox"/>	ဟိန္ဒူဘုရားကျောင်း	<input type="checkbox"/>
မူကြိုကျောင်း	<input type="checkbox"/>	ဆေးပေးခန်း	<input type="checkbox"/>	ခရစ်ယာန်ကျောင်း	<input type="checkbox"/>
အခြား	<input type="checkbox"/>	အခြား	<input type="checkbox"/>	ဗလီ	<input type="checkbox"/>
				အခြား	<input type="checkbox"/>
မှတ်ချက်		မှတ်ချက်		မှတ်ချက်	



(၆) ကျွမ်းကျင်သူများမှတ်တမ်း ၊ ကျေးရွာတွင်နေထိုင်သော သို့မဟုတ် တခြားရွာမှလာရောက်သောကျွမ်းကျင်သူများ

(၁) စာသင်ကျောင်း			(၂) ကျန်းမာရေး			(၃) လက်မှု ပညာရှင်		
	ရွာတွင်နေထိုင်သူ	အခြားရွာလာသူ		ရွာတွင်နေထိုင်သူ	အခြားရွာမှလာသူ		ရွာတွင်နေထိုင်သူ	အခြားရွာမှလာသူ
မူလတန်းပြဆရာ၊ ဆရာမ	<input type="checkbox"/>	<input checked="" type="checkbox"/>	ဆရာဝန်	<input type="checkbox"/>	<input type="checkbox"/>	လက်သမား	<input checked="" type="checkbox"/>	<input type="checkbox"/>
အထက်တန်းပြဆရာ၊ ဆရာမ	<input type="checkbox"/>	<input type="checkbox"/>	လက်ထောက်ကျန်းမာရေးမှူး	<input type="checkbox"/>	<input type="checkbox"/>	ပန်းရံ	<input checked="" type="checkbox"/>	<input type="checkbox"/>
အလက်တန်းပြဆရာ၊ ဆရာမ	<input type="checkbox"/>	<input type="checkbox"/>	အမျိုးသမီးကျန်းမာရေးဆရာမ	<input type="checkbox"/>	<input type="checkbox"/>	လျှပ်စစ်ဆိုင်ရာ	<input type="checkbox"/>	<input type="checkbox"/>
မူကြိုဆရာ၊ ဆရာမ	<input type="checkbox"/>	<input type="checkbox"/>	အရံသားဖွား	<input type="checkbox"/>	<input type="checkbox"/>	ရေပိုက်သွယ်	<input type="checkbox"/>	<input checked="" type="checkbox"/>
အခြား	<input type="checkbox"/>	<input type="checkbox"/>	ပြည်သူ့ကျန်းမာရေးလုပ်သား (၁)/(၂)	<input type="checkbox"/>	<input type="checkbox"/>	စက်ပြင်ဆရာ	<input type="checkbox"/>	<input type="checkbox"/>
မှတ်ချက်			မှတ်ချက်			မှတ်ချက်		

(ဃ) ကျေးရွာသို့ ရောက်ရှိနိုင်သည့်လမ်းအခြေအနေ / ကျေးရွာတစ်ရွာသည် ၎င်း၏ကျေးရွာအုပ်စုနှင့် ဆက်သွယ်ထားသောလမ်းအခြေအနေ (အောက်ပါတို့ကိုပိုင်ပါ)

ကျောက်ကြမ်းလမ်း      ကတ္တရာလမ်း      ကွန်ကရစ်လမ်း      မော်တော်ဆိုင်ကယ်လမ်း  
 ကျောက်ခင်းလမ်း      မြေသားလမ်း      လူသွားလမ်း      အခြား \_\_\_\_\_

(င) ကျေးရွာဖွံ့ဖြိုးမှုစီမံချက်

- (၁) လူထုဗဟိုပြုစီမံကိန်းမစတင်မီ ဤကျေးရွာတွင်ကျေးရွာဖွံ့ဖြိုးမှု စီမံချက်ရှိခဲ့ပါသလား? ပိုင်ပါ  
ရှိပါသည်/မရှိပါ/မခံပါ
- (၂) ရှိခဲ့ပါလျှင် ဤစီမံချက်ကို မည်သည့် ခုနှစ်တွင်ပြင်ဆင်ခဲ့ပါသနည်း? နှစ် ၂၀၁၂- / မသိပါ
- (၃) ဤစီမံချက်ကို ခြုံငုံနယ်မှအတည်ပြုခဲ့ပါသလား? ပြုခဲ့ပါသည်/မပြုခဲ့ပါ / မခံပါ

(စ) ခရီးအကွာအဝေး

(၁) ဤကျေးရွာ၏ဗဟိုမှ၎င်းကျေးရွာအုပ်စု၏ဗဟိုအထိခရီးခိုင်မည်မျှကွာဝေးသနည်း? မိုင် ၂-၂.၅- / မသိပါ

(၂) ဤကျေးရွာမှ ၎င်းကျေးရွာအုပ်စုဗဟိုအထိသွားလာရာတွင်ကြာမြင့်သည့်အချိန်

ခြောက်သွေ့ ရာသီတွင်ကြာချိန်- ၂၅ မိနစ် - ဇော်ဇော်/မော်တော်ဆိုင်ကယ်/မြေလျှင်/လား/မော်ဇော်ဆုတ်/

မိုးရာသီတွင်ကြာချိန်- ၃၀ မိနစ် - အခြား \_\_\_\_\_ စသည်တို့ဖြင့်သွားလျှင်ကြာမြင့်သည့်အချိန်  
 \_\_\_\_\_ ဇော်ဇော်/မော်တော်ဆိုင်ကယ်/မြေလျှင်/လား/မော်ဇော်ဆုတ်/  
 \_\_\_\_\_ စသည်တို့ဖြင့်သွားလျှင်ကြာမြင့်သည့်အချိန်



(ဆ) ပတ်ဝန်းကျင်ဆိုင်ရာသဘာဝဘေးအန္တရာယ် -

ဤကျေးရွာတွင်ကြေးခြင်းကဲ့သို့ သဘာဝဘေးအန္တရာယ်ကျရောက်ဖွဲ့ခြင်းရှိပါသလား။

□မရှိပါ      ✓ ရှိပါသည်      ရှိလျှင်ဖော်ပြပါ- ကြေးခြင်း-----

(ဇ) ကျေးရွာတွင် ဖွဲ့စည်းထားသော အဖွဲ့အစည်းများ

လူထုဗဟိုပြုစီမံကိန်းမတိုင်မီ ဤကျေးရွာတွင် ကျေးရွာဖွံ့ဖြိုးရေးအတွက် အစိုးရ(သို့)ရွာသားများကိုယ်တိုင်(သို့) စီမံကိန်းတစ်ခုခုမှ ဖွဲ့စည်းထားသည့် အဖွဲ့အစည်းများရှိပါသလား။

World Vision ရာထူး

ကျေးရွာခေါင်းဆောင်

အမည်

ဒေါ်စန်းအေး

လက်မှတ်

[Signature]

နေ့စွဲ ၂၇-၃-၂၀၁၆

လူထုစည်းရုံးရေးမှူး

အမည်

ဦးညိုလွင်

လက်မှတ်

[Signature]

နေ့စွဲ ၂၇-၃-၂၀၁၆







အစဉ် ရေးဆွဲခြင်း									
ယူရေးအစီအစဉ် ရေးဆွဲခြင်း									
အောက်ဖျားကုန်ကျမှု လျာထားအစီအစဉ် ခြင်း									
/ထိန်းအစီအစဉ် ရေးဆွဲခြင်း									
ဒ်နီးလုပ်ငန်းခွဲ တိုးတက်မှု စောင့်ကြည့် စည်းအစေး	မလို	မလို	မလို	မလို	မလို	မလို	မလို	မလို	မလို
စည်းအစေး ပထမအကြိမ်									
စည်းအစေး ဒုတိယအကြိမ်									
စည်းအစေး တတိယအကြိမ်									
နီးလုပ်ငန်းခွဲ အပြီးသတ်စစ်ဆေးခြင်း ဇဝေး									
စစ်ဆေးပွဲအစည်းအစေး									

C

၁၁။ ကျေးရွာဖွံ့ဖြိုးရေး ဦးစားပေးအစီအစဉ် (ပုံစံ -၃)



ပုံစံ ၈-၃ ကျေးရွာဖွံ့ဖြိုးရေး ဦးစားပေးအစီအစဉ် (Form PC 3)

လမ်းညွှန် ချက်၊ အဆင့်(၃)ကျေးရွာမျှော်မှန်းချက်အစည်းအဝေးပြီးဆုံးသောအခါ ကျေးရွာစီမံကိန်း အထောက်အကူပြုကော်မတီသည် လူထုစည်းရုံးရေးမှူးအကူအညီဖြင့် ဤပုံစံကိုပြည့်စုံအောင် ဖြည့်သွင်းရမည်။ အားလုံးသောအခက်အခဲအတားအဆီးများ၊ ဖွံ့ဖြိုးမှုဦးစားပေးအစီအစဉ်များ၊ လူထုစည်းရုံးမှုပုံစံကိန်း၏ ရန်ပုံငွေအရင်းအမြစ်နှင့် မသက်ဆိုင်သည့် လုပ်ငန်းများအားလုံးကိုဖော်ပြရမည်။

လူထုစည်းရုံးရေးမှူး/ဝန်ထမ်း အမည် ဦးဦးကျော်

နေ့စွဲ ၂၀၂၁.၁၂.၂၄ စက်ဝန်းအား အမှတ်ခြစ်ပါ (✓) စက်ဝန်း(၁)  
 စက်ဝန်း(၂)  စက်ဝန်း(၃)  စက်ဝန်း(၄)

ပြည်နယ်/တိုင်း-ရေဒီယို၊ မြို့နယ်-မောင်တော်၊ ကျေးရွာအုပ်စု-ခွင်ကွင်း၊ ကျေးရွာ-စမ်းလှိုင်။

က. အခက်အခဲအတားအဆီးများအားဆွေးနွေးခြင်း - ယခုလက်ရှိအခြေအနေတွင်ဤကျေးရွာဖွံ့ဖြိုးတိုးတက်ရေးအတွက် အဓိကအခက်အခဲအတားအဆီးများသည် မည်သည်များဖြစ်ပါသနည်း (အမျိုးသား/သမီး အနည်းဆုံးအခက်အခဲ ၅ ခုဖော်ပြပါ)

အမျိုးသား အဖွဲ့မှတင်ပြသောအခက်အခဲအတားအဆီးများ		အမျိုးသမီး အဖွဲ့မှတင်ပြသောအခက်အခဲအတားအဆီးများ	
၁	လမ်းပန်းဆက်သွယ်ရေးအခက်အခဲ	၁	လမ်းပန်းဆက်သွယ်ရေးအခက်အခဲ
၂	ကျွန်းမာ ရေအခက်အခဲ	၂	ရေအခက်အခဲ
၃	ပညာရေးအခက်အခဲ	၃	မီးယင်းရေ အခက်အခဲ
၄	အလုပ်အကိုင် အခက်အခဲ	၄	စားဝတ်ဆင်ယင်ရေးအခက်အခဲ
၅	ငွေကြေးအခက်အခဲ	၅	ကျွန်းမာ ရေအခက်အခဲ

ခ. မျှော်မှန်းခြင်း- ဤကျေးရွာဖွံ့ဖြိုးတိုးတက်ရေးအတွက်နောင်လာမည့် ( ၅ )နှစ်အားရှည်ရှယ်၍ဆောင်ရွက်ရန်အတွက် မည်သည့်အရာများသည်အဓိကမျှော်မှန်းချက်ဖြစ်သနည်း။

အမျိုးသားအဖွဲ့မှတင်ပြသောမျှော်မှန်းချက်များ	အမျိုးသမီးအဖွဲ့မှတင်ပြသောမျှော်မှန်းချက်များ
၀ မျောက်မျောကုဋ်- စမ်းဇာဏ် ကျောက်ဆေးလမ်း လိုချင်တယ်	၀ စမ်းဇာဏ်- ဆမြေပင် ကျောက်မျော လမ်းလိုချင်ပါတယ်
၂ လျှပ်စစ်ဇီး လိုချင်ပါတယ်	၂ နှိမ်တိုင်း ရေလိုချင်ပါတယ်
၃ ဇာဏ်မာမာ- နာတွက် ယဇ်လုံအိမ် သာလိုချင်ပါတယ်	၃ ဆေးပေးခန်း လိုချင်ပါတယ်
၄ အဖွဲ့ မြေပင် လမ်း ဆုံ နှစ် စမ်းဇာဏ် လမ်းမြေလိုချင်ပါသည်။	၄ မျောက်မျောကုဋ်- စမ်းဇာဏ် ကျောက်မျောလမ်း လိုချင်ပါတယ်
၅ ရွာဘုံ ပစ္စည်းများထား ဆိုလို အဆောက်အအုံလိုချင်ပါတယ်	၅ နှိမ်တိုင်း လျှပ်စစ်ဇီး လိုချင်ပါတယ်။

မင်းလှိုင်ကျေးရွာ၊ လှိုင်လှိုင်၊ မင်း

၈. ဤကျေးရွာ၏ လာမည့် ( ၃ ) နှစ်အတွက် ဦးစားပေး ဖွံ့ဖြိုးတိုးတက်မှု လုပ်ငန်း အစီအစဉ်များအားဖော်ပြပါ။  
 (လူထုပဟိုပြုစီမံကိန်း ရန်ပုံငွေအတွက် အဆိုပြုသော အစီအစဉ်များကိုဦးစားပေး အဆင့်အလိုက်ဖော်ပြပြီး ကျန် လူထုပဟိုပြု စီမံကိန်း ရန်ပုံငွေအရင်းအမြစ်နှင့် မပတ်သက်သည့်အစီအစဉ်များလည်းဖော်ပြရန်ဖြစ်သည် )

ကျေးရွာအတွက်ဦးစားပေးဖွံ့ဖြိုးတိုးတက်မှု လုပ်ငန်းစဉ်များ	အဆိုပြုသူ (အမျိုးသားများ/ အမျိုးသမီးများ/ အမျိုးသား+အမျိုးသမီး)	လူထုပဟိုပြုစီမံကိန်းအတွက်အဆိုပြုသည်(ဦးစားပေးအဆင့် အလိုက်ဖော်ပြပါ)	ခန့်မှန်း ကျ စရိတ်	အကျိုးခံစားခွင့်ရှိသူ နှင့် မှန်းခြေ အရေအတွက်
၁ စစ်ကုန်း ဆယ်ပင်ပေါင်၊ ဆုံကျောက်ခင်း ခြေခိုလမ်း	က + မ	၂၉၀၀' - ၀' x ၁၀' - ၀' x ၀' - ၆'	၁၁၅	၂၉၀
၂ ရွာဘုံအဆောက်အဦး	က + မ	၆၀ (၃၀ x ၂၀) သက်ကြီးရွယ်အို	၆၅	၂၉၀
၃ စစ်ကုန်း - သာပြောင် ခြေခိုလမ်း	က + မ	၂၉၀၀' - x ၁၂' - ၀' x ၀' - ၆'	၅၇	၂၉၀
၄ စာသင်ကျောင်း ဆောင်လမ်းပျဉ်း	က	( ၃၂' x ၈' ) ၀၅၅' ၆၆	၁၈	၂၉၀
၅ စစ်ကုန်းဘောလုံးကွင်း ပြင်ဆင်ရေး	က	မင်းလှိုင်ကျေးရွာ မှ စစ်ကုန်း၊ လှိုင်လှိုင်၊ မင်း	၂၀	စာရင်းအုပ်စုနှင့် သက်ဆိုင်
၆				

ဥက္ကဋ္ဌ၊ ကျေးရွာစီမံကိန်းအထောက်အကူပြုကော်မတီမှအတည်ပြုသည်။

အမည် သန်းစက်ကျေး လက်မှတ် စက် နေ့စွဲ ၂၀၁၆.၃.၂၀

၁၂။ ကျေးရွာအုပ်စုစီမံကိန်းလုပ်ငန်းခွဲရွေးချယ်ခြင်း (ပုံစံ -၄)



လူထုဗဟိုပြုဖိစိတ်နှေးနှေးစီမံကိန်းရေးဆွဲခြင်း  
 အပိုငုး-၃ | ၉.၉.၂၀၁၅  
 ပုံစံ PC-၄ ကျေးရွာအုပ်စုစီမံကိန်းလုပ်ငန်းခွဲရွေးချယ်ခြင်းပုံစံ

လက်ညှိနှိုင်းခြင်း၊ ကျေးရွာအုပ်စုစီမံကိန်းရေးဆွဲမှုသည် အစည်းအဝေးတွင် ဤပုံစံအားလူထုပညာပေးရန်အတွက် လက်ထောက်နည်းပညာများကို အကူအညီပြုရန်အတွက် ရွေးချယ်ခြင်းဖြစ်သည်။ ဤပုံစံအား ရွေးချယ်ခြင်းသည် ရွေးချယ်မှုအတွက် အောက်ဖော်ပြပါအတိုင်း ရွေးချယ်ခြင်းဖြစ်သည်။

ကျေးရွာအုပ်စုစီမံကိန်းရေးဆွဲမှု/ဝန်ထမ်းအမည်: မြောက်အုပျံ (လက်ထောက် ဦးအောင်) / စတင်အားပေးပေးသည့် ရွေးချယ်မှုအတွက်

နေ့စွဲ: ၅.၄.၂၀၁၆

ဦးစီးဌာန: ကျေးရွာအုပ်စု

ပြည်နယ်/တိုင်း: မြောက်

ကျေးရွာအုပ်စု: အုပျံ

ကျေးရွာအမည်	အထက်ရွက်ပေါ် လုပ်ငန်းများ	အပိုင်အတား	ခန့်မှန်း ဝိုက်ရိတ်အတိုင်း ခံနိုင်ရည်ရှိသူများ	အရရှိကြောင်းပြုရာ	ခန့်မှန်းကုန်ကျစရိတ်			
					စီမံကိန်းမှ ထည့်ဝင်မှု	ကျေးရွာမှ ထည့်ဝင်မှု	အခြားထည့်ဝင်မှု (ခေါ်ငြိမ်)	စုစုပေါင်း
ယုဂျက်ခုံ	၅၀၀ ငွေ၊ ကပ်၊ ရွှေဘုတ်-ကျောက် ခြံခြံခြင်း	၅၀၀၀' x ၅၂' x ၁၂.၄"	၂၁၇	အ-မျိုးသား၊ ဇနီးသား၊ အမျိုးသမီး	၄၁ ဘိန်း			၄၁ ဘိန်း
ယုပုရာလွင်း	စာပေအဖွဲ့အစည်း၊ အသံဖမ်း၊ ကိုဗေး၊ အသံဖမ်း	၅၀၀' x ၂၅' x ၅၆'	၂၅၆	အ-မျိုးသား၊ ဇနီးသား၊ အမျိုးသမီး	၂၅ ဘိန်း			၂၅ ဘိန်း
ကုသင်ချောင်း	ဟိုက်ဂျစ်၊ ရေပေး၊ ရေပေး	၅၀၀' x ၅၂' x ၁၂.၄"	၂၁၄	အ-မျိုးသား၊ ဇနီးသား၊ အမျိုးသမီး	၄၅ ဘိန်း			၄၅ ဘိန်း



လူထုဗဟိုပြုစီမံကိန်းရေးဆွဲရေးအဖွဲ့

အစီအစဉ် - ၃ / ၉.၉.၂၀၁၅

ပန်းကြိုးကွင်း	၆၅၅၂ ဧက	၅၂၄ ဧက	၅၇၃	<input type="checkbox"/> အစိုးရ <input type="checkbox"/> အစိုးရ <input checked="" type="checkbox"/> အစိုးရ <input type="checkbox"/> အစိုးရ	၄၀ ဘီစီ		၄၀ ဘီစီ
သရက်ပင်ကွင်း	၁၀၀၀ ဧက	၁၀၀၀ ဧက	၄၀၀	<input type="checkbox"/> အစိုးရ <input type="checkbox"/> အစိုးရ <input checked="" type="checkbox"/> အစိုးရ <input type="checkbox"/> အစိုးရ	၅၀ ဘီစီ		၄၀ ဘီစီ
အထက်ပင်ကွင်း	၅၀၀၀ ဧက	၅၀၀၀ ဧက	၅၀၀	<input type="checkbox"/> အစိုးရ <input type="checkbox"/> အစိုးရ <input checked="" type="checkbox"/> အစိုးရ <input type="checkbox"/> အစိုးရ	၅၀ ဘီစီ		၅၀ ဘီစီ
အုတ်ကွင်း	၅၀၀၀ ဧက	၅၀၀၀ ဧက	၅၀၀	<input type="checkbox"/> အစိုးရ <input type="checkbox"/> အစိုးရ <input checked="" type="checkbox"/> အစိုးရ <input type="checkbox"/> အစိုးရ	၅၀ ဘီစီ		၅၀ ဘီစီ

ရာထူး: ကျေးဇူးအပ်စဉ် စီ/ထောက်ထိန်းမှုပေးပို့ ပြုစုပေးပါ

အမည်: \_\_\_\_\_

လက်မှတ်: \_\_\_\_\_ ရက်စွဲ: \_\_\_\_\_





၁၃။ အစည်းအဝေးတက်ရောက်သူများစာရင်း (ပုံစံ -၁၂)



လူထုဗဟိုပူးပေါင်းကိန်းစီမံကိန်းလက်ကြံ  
အပိုင်း-၃ ၂၉.၉.၂၀၁၅  
ပုံစံ - ၀-၁၂ - အစည်းအဝေးတက်ရောက်သူများ (FORM PC 12)

အဖွဲ့အစည်း

လမ်းညွှန်၊ စီမံကိန်း အစည်းအဝေးအားလုံးတွင် အသုံးပြုရန်၊ လူထုစည်းရုံးရေးမှူးက ကျေးဇူးသို့ တွင်းဆင်းစဉ် စစ်ဆေး၍  
ပုံစံ ၂ စီမံကိန်းစက်ဝန်းအစီအစဉ်အောက်တွင် အစည်းအဝေးတက်ရောက်သူများစာရင်းကို ဖြည့်သွင်းရန်

စည်းရုံးရေးမှူးအမည် ဦးစွာဦးလွင်

ရက်စွဲ ၂၅.၃.၂၀၁၆ စီမံကိန်းစက်ဝန်းအမှတ်ဖြစ်ပါ(✓) ✓စက်ဝန်း(၁)  
□စက်ဝန်း(၂) □စက်ဝန်း(၃) □စက်ဝန်း(၄)

ပြည်နယ်/တိုင်းဒေသကြီး ဧရာဝတီ	ဦးနယ် ကြံစင်း	ကျေးရွာအုပ်စု အုတ်တွင်း	ကျေးရွာ ခင်းလှိုင်
---------------------------------	------------------	----------------------------	-----------------------

စဉ်	အမည်	ကျား (✓)	မ (✓)	လူနီ	လက်မှတ်
၁	ဖောင်စိုးဇော်	✓		မ	[Signature]
၂	ဦးထွန်းရွှေ	✓		"	[Signature]
၃	ဦးစောစော	✓		"	[Signature]
၄	ဦးဝင်းမြင့်	✓		"	[Signature]
၅	ဦးအောင်စင်	✓		"	[Signature]
၆	ဦးချစ်စွယ်	✓		"	[Signature]
၇	ဦးငါးတောင်	✓		"	[Signature]
၈	ဦးအောင်အောင်	✓		"	[Signature]
၉	ဦးစောစော	✓		"	[Signature]
၁၀	ဦးငါးတောင်	✓		"	[Signature]
၁၁	ဦးခင်မောင်ချင်	✓		"	[Signature]
၁၂	ဦးလှရွှေ	✓		"	[Signature]
၁၃	ဦးစောစော	✓		"	[Signature]
၁၄	ဦးကျော်စွယ်	✓		"	[Signature]
၁၅	ဦးဝင်းမြင့်	✓		"	[Signature]
၁၆	ဦးလှိုင်	✓		"	[Signature]
၁၇	ဦးကျော်စွယ်	✓		"	[Signature]
၁၈	ဦးစောစော	✓		"	[Signature]
၁၉	ဦးကျော်စွယ်	✓		"	[Signature]
၂၀	ဦးစောစော	✓		"	[Signature]
၂၁	ဦးကျော်စွယ်	✓		"	[Signature]
၂၂	ဦးစောစော	✓		"	[Signature]
၂၃	ဦးကျော်စွယ်	✓		"	[Signature]
၂၄	ဦးစောစော	✓		"	[Signature]
၂၅	ဦးကျော်စွယ်	✓		"	[Signature]
၂၆	ဦးစောစော	✓		"	[Signature]
၂၇	ဦးကျော်စွယ်	✓		"	[Signature]
၂၈	ဦးစောစော	✓		"	[Signature]
၂၉	ဦးကျော်စွယ်	✓		"	[Signature]
၃၀	ဦးစောစော	✓		"	[Signature]
၃၁	ဦးကျော်စွယ်	✓		"	[Signature]
၃၂	ဦးစောစော	✓		"	[Signature]
၃၃	ဦးကျော်စွယ်	✓		"	[Signature]
၃၄	ဦးစောစော	✓		"	[Signature]
၃၅	ဦးကျော်စွယ်	✓		"	[Signature]
၃၆	ဦးစောစော	✓		"	[Signature]
၃၇	ဦးကျော်စွယ်	✓		"	[Signature]
၃၈	ဦးစောစော	✓		"	[Signature]
၃၉	ဦးကျော်စွယ်	✓		"	[Signature]
၄၀	ဦးစောစော	✓		"	[Signature]
၄၁	ဦးကျော်စွယ်	✓		"	[Signature]
၄၂	ဦးစောစော	✓		"	[Signature]
၄၃	ဦးကျော်စွယ်	✓		"	[Signature]
၄၄	ဦးစောစော	✓		"	[Signature]
၄၅	ဦးကျော်စွယ်	✓		"	[Signature]
၄၆	ဦးစောစော	✓		"	[Signature]
၄၇	ဦးကျော်စွယ်	✓		"	[Signature]
၄၈	ဦးစောစော	✓		"	[Signature]
၄၉	ဦးကျော်စွယ်	✓		"	[Signature]
၅၀	ဦးစောစော	✓		"	[Signature]
၅၁	ဦးကျော်စွယ်	✓		"	[Signature]
၅၂	ဦးစောစော	✓		"	[Signature]
၅၃	ဦးကျော်စွယ်	✓		"	[Signature]
၅၄	ဦးစောစော	✓		"	[Signature]
၅၅	ဦးကျော်စွယ်	✓		"	[Signature]
၅၆	ဦးစောစော	✓		"	[Signature]
၅၇	ဦးကျော်စွယ်	✓		"	[Signature]
၅၈	ဦးစောစော	✓		"	[Signature]
၅၉	ဦးကျော်စွယ်	✓		"	[Signature]
၆၀	ဦးစောစော	✓		"	[Signature]
၆၁	ဦးကျော်စွယ်	✓		"	[Signature]
၆၂	ဦးစောစော	✓		"	[Signature]
၆၃	ဦးကျော်စွယ်	✓		"	[Signature]
၆၄	ဦးစောစော	✓		"	[Signature]
၆၅	ဦးကျော်စွယ်	✓		"	[Signature]
၆၆	ဦးစောစော	✓		"	[Signature]
၆၇	ဦးကျော်စွယ်	✓		"	[Signature]
၆၈	ဦးစောစော	✓		"	[Signature]
၆၉	ဦးကျော်စွယ်	✓		"	[Signature]
၇၀	ဦးစောစော	✓		"	[Signature]
၇၁	ဦးကျော်စွယ်	✓		"	[Signature]
၇၂	ဦးစောစော	✓		"	[Signature]
၇၃	ဦးကျော်စွယ်	✓		"	[Signature]
၇၄	ဦးစောစော	✓		"	[Signature]
၇၅	ဦးကျော်စွယ်	✓		"	[Signature]
၇၆	ဦးစောစော	✓		"	[Signature]
၇၇	ဦးကျော်စွယ်	✓		"	[Signature]
၇၈	ဦးစောစော	✓		"	[Signature]
၇၉	ဦးကျော်စွယ်	✓		"	[Signature]
၈၀	ဦးစောစော	✓		"	[Signature]
၈၁	ဦးကျော်စွယ်	✓		"	[Signature]
၈၂	ဦးစောစော	✓		"	[Signature]
၈၃	ဦးကျော်စွယ်	✓		"	[Signature]
၈၄	ဦးစောစော	✓		"	[Signature]
၈၅	ဦးကျော်စွယ်	✓		"	[Signature]
၈၆	ဦးစောစော	✓		"	[Signature]
၈၇	ဦးကျော်စွယ်	✓		"	[Signature]
၈၈	ဦးစောစော	✓		"	[Signature]
၈၉	ဦးကျော်စွယ်	✓		"	[Signature]
၉၀	ဦးစောစော	✓		"	[Signature]
၉၁	ဦးကျော်စွယ်	✓		"	[Signature]
၉၂	ဦးစောစော	✓		"	[Signature]
၉၃	ဦးကျော်စွယ်	✓		"	[Signature]
၉၄	ဦးစောစော	✓		"	[Signature]
၉၅	ဦးကျော်စွယ်	✓		"	[Signature]
၉၆	ဦးစောစော	✓		"	[Signature]
၉၇	ဦးကျော်စွယ်	✓		"	[Signature]
၉၈	ဦးစောစော	✓		"	[Signature]
၉၉	ဦးကျော်စွယ်	✓		"	[Signature]
၁၀၀	ဦးစောစော	✓		"	[Signature]

(၁) အိမ်ထောင်စဉ်စံဖြစ်ရန်မလိုပါ။ အမျိုးသား/အမျိုးသမီး အိမ်ထောင်စု တစ်စုကို ကိုယ်စားပြုသူသည်သူမဆို အမှတ်ဖြစ်ပါ။





လူထုဗဟိုပျံ့နှံ့စီမံကိန်းရေးဆွဲရေးဦးစီးဌာန

အပိုင်း-၃ ၂၉.၉.၂၀၁၅

ခွဲစိတ်စာရွက်

ပုံစံ - ၈-၁၂ - အစည်းအဝေးတက်ရောက်သူများ (FORM PC 12)

လမ်းညွှန်၊ စီမံကိန်း အစည်းအဝေးအားလုံးတွင် အသုံးပြုရန်၊ လူထုဗဟိုပျံ့နှံ့ရေးကော်မရှင်တို့ တွင်းဆင်းစဉ် စစ်ဆေး၍ ပုံစံ ၂ စီမံကိန်းစက်ဝန်းအချိန်ဇယားပါ အစည်းအဝေးတက်ရောက် သူများစာရွက်ကို ဖြည့်သွင်းရန်

စည်းရုံးရေးအဖွဲ့အမည် ညီညွတ်လွင်

ရက်စွဲ ၂၇.၃.၂၀၁၆ စီမံကိန်းစက်ဝန်းအမှတ်ဖြစ်ပါ (✓)  စက်ဝန်း(၁)  
 စက်ဝန်း(၂)  စက်ဝန်း(၃)  စက်ဝန်း(၄)

ပြည်နယ်/တိုင်းဒေသကြီး ဧရာဝတီ ဦးနု ကြံခင်း ကျေးရွာအုပ်စု ဒုတိယတွင်း ကျေးရွာ ခမ်းလှော်

အစည်းအဝေးခေါင်းစဉ်						
စဉ်	အမည်	ကျား (✓)	မ (✓)	အသက် (၇)	လူမျိုး	ထက်မှတ်
၁	ဒေါ်အေးအေး	✓	✓	၂၀	ဗမာ	၁၁၅
၂	မအိအိ	✓	✓	၂၀	"	၁၂
၃	မအိအိ	✓	✓	၂၀	"	၁၆
၄	မအိအိ	✓	✓	၂၀	"	၁၆
၅	မအိအိ	✓	✓	၂၀	"	၁၆
၆	မအိအိ	✓	✓	၂၀	"	၆၃၀
၇	မအိအိ	✓	✓	၂၀	"	၁၇
၈	မအိအိ	✓	✓	၂၀	"	၁၇
၉	မအိအိ	✓	✓	၂၀	"	၁၇
၁၀	မအိအိ	✓	✓	၂၀	"	၁၆
၁၁	မအိအိ	✓	✓	၂၀	"	၆၃၀
၁၂	မအိအိ	✓	✓	၂၀	"	၁၆
၁၃	မအိအိ	✓	✓	၂၀	"	၆၁၁၆
၁၄	မအိအိ	✓	✓	၂၀	"	၁၆
၁၅	မအိအိ	✓	✓	၂၀	"	၁၆
၁၆	မအိအိ	✓	✓	၂၀	"	၁၆
၁၇	မအိအိ	✓	✓	၂၀	"	၁၆
၁၈	မအိအိ	✓	✓	၂၀	"	၁၆
၁၉	မအိအိ	✓	✓	၂၀	"	၁၆
၂၀	မအိအိ	✓	✓	၂၀	"	၁၆
၂၁	မအိအိ	✓	✓	၂၀	"	၁၆
၂၂	မအိအိ	✓	✓	၂၀	"	၁၆
၂၃	မအိအိ	✓	✓	၂၀	"	၁၆
၂၄	မအိအိ	✓	✓	၂၀	"	၁၆
၂၅	မအိအိ	✓	✓	၂၀	"	၁၆
၂၆	မအိအိ	✓	✓	၂၀	"	၁၆
၂၇	မအိအိ	✓	✓	၂၀	"	၁၆
၂၈	မအိအိ	✓	✓	၂၀	"	၁၆
၂၉	မအိအိ	✓	✓	၂၀	"	၁၆
၃၀	မအိအိ	✓	✓	၂၀	"	၁၆
၃၁	မအိအိ	✓	✓	၂၀	"	၁၆
၃၂	မအိအိ	✓	✓	၂၀	"	၁၆
၃၃	မအိအိ	✓	✓	၂၀	"	၁၆
၃၄	မအိအိ	✓	✓	၂၀	"	၁၆
၃၅	မအိအိ	✓	✓	၂၀	"	၁၆
၃၆	မအိအိ	✓	✓	၂၀	"	၁၆
၃၇	မအိအိ	✓	✓	၂၀	"	၁၆
၃၈	မအိအိ	✓	✓	၂၀	"	၁၆
၃၉	မအိအိ	✓	✓	၂၀	"	၁၆
၄၀	မအိအိ	✓	✓	၂၀	"	၁၆
၄၁	မအိအိ	✓	✓	၂၀	"	၁၆
၄၂	မအိအိ	✓	✓	၂၀	"	၁၆
၄၃	မအိအိ	✓	✓	၂၀	"	၁၆
၄၄	မအိအိ	✓	✓	၂၀	"	၁၆
၄၅	မအိအိ	✓	✓	၂၀	"	၁၆
၄၆	မအိအိ	✓	✓	၂၀	"	၁၆
၄၇	မအိအိ	✓	✓	၂၀	"	၁၆
၄၈	မအိအိ	✓	✓	၂၀	"	၁၆
၄၉	မအိအိ	✓	✓	၂၀	"	၁၆
၅၀	မအိအိ	✓	✓	၂၀	"	၁၆
၅၁	မအိအိ	✓	✓	၂၀	"	၁၆
၅၂	မအိအိ	✓	✓	၂၀	"	၁၆
၅၃	မအိအိ	✓	✓	၂၀	"	၁၆
၅၄	မအိအိ	✓	✓	၂၀	"	၁၆
၅၅	မအိအိ	✓	✓	၂၀	"	၁၆
၅၆	မအိအိ	✓	✓	၂၀	"	၁၆
၅၇	မအိအိ	✓	✓	၂၀	"	၁၆
၅၈	မအိအိ	✓	✓	၂၀	"	၁၆
၅၉	မအိအိ	✓	✓	၂၀	"	၁၆
၆၀	မအိအိ	✓	✓	၂၀	"	၁၆
၆၁	မအိအိ	✓	✓	၂၀	"	၁၆
၆၂	မအိအိ	✓	✓	၂၀	"	၁၆
၆၃	မအိအိ	✓	✓	၂၀	"	၁၆
၆၄	မအိအိ	✓	✓	၂၀	"	၁၆
၆၅	မအိအိ	✓	✓	၂၀	"	၁၆
၆၆	မအိအိ	✓	✓	၂၀	"	၁၆
၆၇	မအိအိ	✓	✓	၂၀	"	၁၆
၆၈	မအိအိ	✓	✓	၂၀	"	၁၆
၆၉	မအိအိ	✓	✓	၂၀	"	၁၆
၇၀	မအိအိ	✓	✓	၂၀	"	၁၆
၇၁	မအိအိ	✓	✓	၂၀	"	၁၆
၇၂	မအိအိ	✓	✓	၂၀	"	၁၆
၇၃	မအိအိ	✓	✓	၂၀	"	၁၆
၇၄	မအိအိ	✓	✓	၂၀	"	၁၆
၇၅	မအိအိ	✓	✓	၂၀	"	၁၆
၇၆	မအိအိ	✓	✓	၂၀	"	၁၆
၇၇	မအိအိ	✓	✓	၂၀	"	၁၆
၇၈	မအိအိ	✓	✓	၂၀	"	၁၆
၇၉	မအိအိ	✓	✓	၂၀	"	၁၆
၈၀	မအိအိ	✓	✓	၂၀	"	၁၆
၈၁	မအိအိ	✓	✓	၂၀	"	၁၆
၈၂	မအိအိ	✓	✓	၂၀	"	၁၆
၈၃	မအိအိ	✓	✓	၂၀	"	၁၆
၈၄	မအိအိ	✓	✓	၂၀	"	၁၆
၈၅	မအိအိ	✓	✓	၂၀	"	၁၆
၈၆	မအိအိ	✓	✓	၂၀	"	၁၆
၈၇	မအိအိ	✓	✓	၂၀	"	၁၆
၈၈	မအိအိ	✓	✓	၂၀	"	၁၆
၈၉	မအိအိ	✓	✓	၂၀	"	၁၆
၉၀	မအိအိ	✓	✓	၂၀	"	၁၆
၉၁	မအိအိ	✓	✓	၂၀	"	၁၆
၉၂	မအိအိ	✓	✓	၂၀	"	၁၆
၉၃	မအိအိ	✓	✓	၂၀	"	၁၆
၉၄	မအိအိ	✓	✓	၂၀	"	၁၆
၉၅	မအိအိ	✓	✓	၂၀	"	၁၆
၉၆	မအိအိ	✓	✓	၂၀	"	၁၆
၉၇	မအိအိ	✓	✓	၂၀	"	၁၆
၉၈	မအိအိ	✓	✓	၂၀	"	၁၆
၉၉	မအိအိ	✓	✓	၂၀	"	၁၆
၁၀၀	မအိအိ	✓	✓	၂၀	"	၁၆

(၁) ဆိုက်ထောင်စဉ်စီ ဖြစ်ရန်မလိုပါ။ အမျိုးသား/အမျိုးသမီး ဆိုက်ထောင်စု တစ်စုကို တိုက်စားပြုသူသည်သူမဆို အမှတ်ဖြစ်ပါ။







လူထုပတ်ဝန်းကျင်ထိခိုက်မှုကင်းရှင်းရေးဦးစီးဌာန

အစိုးရအဖွဲ့

အပိုင်း-၃ ၂၉.၉.၂၀၁၅

ပုံစံ - ၈-၁၂ - အစည်းအဝေးတက်ရောက်သူများ (FORM PC 12)

လမ်းညွှန်၊ စီမံကိန်း၊ အစည်းအဝေးအားလုံးတွင် အသုံးပြုရန်၊ လူထုပတ်ဝန်းကျင်ထိခိုက်မှုကင်းရှင်းရေးဦးစီးဌာနသို့ တွင်းဆင်းစဉ် စစ်ဆေး၍ ပုံစံ ၂ စီမံကိန်းစက်ဝန်းအချိန်ဇယားပါ အစည်းအဝေးတက်ရောက်သူများစာရင်းကို ဖြည့်သွင်းရန်

စည်းရုံးရေးမှူးအမည် ဦးညီဂွင်

ရက်စွဲ ၂၀. ၃. ၂၀၁၆

စီမံကိန်းစက်ဝန်းအမှတ်ဖြစ်ပါ (✓) ✓ ဝက်ဝန်း(၁)  
 □ ဝက်ဝန်း(၂) □ ဝက်ဝန်း(၃) □ ဝက်ဝန်း(၄)

ဖြည့်နှယ်/ တိုင်းဒေသကြီး ဧရာဝတီ၊ ဦးနော် (ကြံခင်း)၊ ကျေးရွာအုပ်စု ဒုတိယကျေးရွာ၊ ကျေးရွာ စမ်းလွန်

စဉ်	အမည်	တူး (✓)	မ (✓)	အခြား (✓)	လက်မှတ်
၁။	ဒေါ် နှင်းစိန်	✓			
၂။	ဒေါ် မြင့်စန်း	✓			
၃။	" နှင်းစိန်	✓			
၄။	" မြင့်စန်း	✓			
၅။	" မြင့်စန်း	✓			
၆။	" ဂျွန်ဆွယ်	✓			
၇။	" ချိုမာဝင်း	✓			
၈။	" ခင်သန်းလွင်	✓			
၉။	" ခင်စန်းမြင့်	✓			
၁၀။	" သန်းသန်းဆွေ	✓			
၁၁။	" ဝင်းစိန်	✓			
၁၂။	" ဒေါ်အေး	✓			
၁၃။	" မိချို	✓			
၁၄။	" မြင့်လွင်	✓			
၁၅။	" ဒေါ်စု	✓			
၁၆။	" မိချို	✓			
၁၇။	" မြင့်စန်း	✓			
၁၈။	" လှစန်း	✓			
၁၉။	" မိုးမြင့်စန်း	✓			
၂၀။	" နန်းစိန်	✓			
၂၁။	" လှကြည်	✓			
၂၂။	" ငွေငွေ	✓			
၂၃။	" သင်းသင်းအေး	✓			
၂၄။	" စိုငဝ	✓			
၂၅။	" စင်သောင်း	✓			
၂၆။	" ခင်စိန်	✓			
	စုစုပေါင်း		၂၆		

(\*) အိမ်ထောင်စဉ်စီမံကိန်းအချိန်ဇယား/အချိန်ဇယား အိမ်ထောင်စု တစ်စုကို တိုင်ကြားပြုလုပ်သူအဆို အမှတ်ဖြစ်ပါ။



၁၄။ အစည်းအဝေးမှတ်တမ်းများ

ကြံ့ခင်းမြို့နယ်၊ အုတ်တွင်းကျေးရွာအုပ်စု၊ စမ်းကုန်းကျေးရွာ လူထုဗဟိုပြုစီမံကိန်း

ပထမအကြိမ် အစည်းအဝေးမှတ်တမ်း

၂၇.၃.၂၀၁၆

အစည်းအဝေးကို နေ့လည် ၁၂:၀၀နာရီတွင် အစည်းအဝေးကို စတင်ကျင်းပခဲ့ပါသည်။ ကျေးရွာလူထုမှ တက်ကြွစွာ သတ်မှတ်ချိန် (၁၂:၃၀)နာရီထက် စောစီးစွာရောက်ရှိနေသည်ကိုလည်း ဂရုပြုမိပါသည်။ ဆက်လက်၍ အစည်းအဝေးစတင်ကြောင်း ကြေငြာခဲ့သည်။

၁၂:၁၅ နာရီတွင် ရပ်ရွာ ရာအိမ်မှူး ဦးထွန်းရွှေမှ အဖွင့်အမှာစကားပြောကြားပေးပါသည်။

၁၂:၄၀ နာရီတွင် စီမံကိန်းစက်ဝန်းမိတ်ဆက်ခြင်း၊ ကျားမရေးရာများအကြောင်း၊ ကော်မတီဝင် များ၏ အခန်းကဏ္ဍ၊ ဆောင်ရန်ရှောင်ရန်၊ အကြံပြုတိုင်ကြားဖြေရှင်းရေးစနစ်အကြောင်းများ ကို အကျယ်တဝင့် ရှင်းလင်းပြောကြားခဲ့သည်။ ကျေးရွာလူထုပြန်လည်မေးမြန်းမှုအနည်းငယ်ကိုလည်း ပြန်လည်ဖြေကြားခဲ့သည်။

၁:၄၀ နာရီတွင် စေတနာ့ဝန်ထမ်း၏ တာဝန်ဝတ္တရားများကို ရှင်းလင်းပြောကြားပြီး မဲပေးရွေးချယ်ခြင်း၏ လျှို့ဝှက်စနစ်အကြောင်းကို ရှင်းလင်းပြောကြားခဲ့သည်။ ထို့နောက်စေတနာ့ဝန်ထမ်းကို လူဦးရေတက်ရောက်မှု အခက်အခဲများကြောင့် အဆိုပြုရွေးချယ်ခဲ့ရပါသည်။

- ၂:၀၀ နာရီတွင်           အရင်းအမြစ်ပြုပြင်မှု ပိုင်ဆိုင်မှု/ ထိန်းချုပ်မှု
- အရင်းအမြစ်ပြုပြင်မှု အသုံးပြုမှု
- ဥစ္စာဓန စံသတ်မှတ်ချက်
- ပင့်ကူအိမ် သုံးသပ်ချက် (မ)
- ပင့်ကူအိမ် သုံးသပ်ချက် (ကျား)
- ရာသီခွင်ပြ ပြကွဒိန်
- အဖွဲ့အစည်းချိတ်ဆက်ပြပုံ
- စိန်ခေါ်မှုပြဿနာ (အခက်အခဲ/ အဟန့်အတား)
- မျှော်မှန်းချက်
- ပြဿနာသစ်ပင်           များကို ကျေးရွာလူထု ပူးပေါင်းပါဝင်ကူညီမှုဖြင့်

ရေးဆွဲခဲ့ပါသည်။

၃:၄၀ နာရီတွင် ရေးဆွဲခဲ့သော လူမှုဆန်းစစ်ခြင်း လုပ်ငန်းစဉ်များကို ပြန်လည်သုံးသပ်ခြင်းများ ပြုလုပ်ခဲ့ပါသည်။

၄:၃၅ နာရီတွင် စီမံကိန်းလုပ်ငန်းခွဲ စာရင်းပြုစုခြင်းကို ပြုလုပ်ခဲ့ပါသည်။

၅:၂၀ နာရီတွင် တော့ အစည်းအဝေးပိတ်သိမ်းကြောင်း ကြေငြာခဲ့ပါသည်။



၁၄။ အစည်းအဝေးမှတ်တမ်းများ

ကြံခင်းမြို့နယ်၊ အုတ်တွင်းကျေးရွာအုပ်စု၊ စမ်းကုန်းကျေးရွာ လူထုဗဟိုပြုစီမံကိန်း

ဒုတိယအကြိမ် အစည်းအဝေးမှတ်တမ်း

အစည်းအဝေးကို နေ့လည် ၁:၀၀ နာရီတွင် စတင်ကျင်းပခဲ့ပြီး အစည်းအဝေးရည်ရွယ်ချက်အား ရှင်းလင်းတင်ပြခဲ့သည်။

၁:၂၀ နာရီတွင် PRA Tools များအနှစ်ချုပ်ခြင်း

၁:၅၀ နာရီတွင် လူမှုအကာအကွယ်၊ သဘာဝအကာအကွယ် များကိုရှင်းလင်းပြောကြား

ပထမနှစ် အကျိုးဝင်မှု

အကျိုးမဝင်သော လုပ်ငန်းများ အကြောင်းကို အသေးစိတ်ရှင်းလင်းတင်ပြခဲ့ပါသည်။ ကျေးရွာ လူထု၏ အပြန်အလှန်ဆွေးနွေးမှုများကလည်းများစွာ အဆင်ပြေစေခဲ့ပါသည်။ ထို့နောက် ၄နှစ်စာဦး စားပေးလုပ်ငန်းများရွေးချယ်ခြင်းကို မဲပေးစနစ်ဖြင့်ကျင်းပခဲ့ပါသည်။

ကျေးရွာစီမံကိန်းထောက်ပံ့မှုပြုကော်မတီဝင်များ၏ တာဝန်နှင့် ဝတ္တရားများအကြောင်းကို ရှင်းလင်းတင်ပြ

ကျေးရွာစီ/ထောက် ကော်မတီဖွဲ့စည်းရာတွင် ကျေးရွာမှ လူဦးရေနှင့် အိမ်ခြေနည်းပါးသဖြင့် မဲစနစ် ဖြင့်ရွေးချယ်ခြင်းမပြုရန်နှင့် အရည်အချင်းရှိသူများကို အများသဘောတူ ရွေးချယ်တင်မြှောက်ရန် ဆန္ဒ ပြုလာကြသဖြင့် ဝိုင်းဝန်းရွေးချယ်ကြရာ

- ကျေးရွာစီ/ထောက် ဥက္ကဋ္ဌ ဦးသန်းဇော်ဌေး နှင့် ဒေါ်ကြင်ရီ
- ဝယ်ယူရေးဆပ်ကော်မတီ ဦးမိုးဇော်၊ ဦးရင်စန်း၊ ဒေါ်သင်းသင်းအိ
- လည်ပတ်ရေးနှင့် ပြုပြင်ထိန်းသိမ်းရေးဆပ်ကော်မတီ ဦးလှရွှေ၊ ဦးဇော်နိုင်ဦး၊ ဒေါ်ခင်သန်းလွင်
- စောင့်ကြည့်ကြီးကြပ်ရေးဆပ်ကော်မတီ ဦးတင်ဝင်း၊ ဦးဝင်းနိုင်၊ ဒေါ်နီနီလွင်
- အကြံပြုတိုင်ကြားဖြေရှင်းရေးဆပ်ကော်မတီ ဦးထွန်းနိုင်၊ ဒေါ်ခင်ရတနာထွန်း
- ကျေးရွာငွေစာရင်းကိုင် အများသဘောတူဖွဲ့စည်းခဲ့ပါသည်။ ဒေါ်မိုးမိုးမြင့်

ကျေးရွာဖွံ့ဖြိုးရေး စာအုပ်အကြောင်း ရှင်းလင်းပြောပြပြီး

အစည်းအဝေးကို နေ့လည် ၂:၀၀ နာရီတွင် ကျေးဇူးတင်စကားပြောကြား၍ ပိတ်သိမ်းခဲ့သည်။



၁၅။ ကဏ္ဍအလိုက် ဦးစားပေးဖွံ့ဖြိုးရေးလုပ်ငန်းစဉ်များ

	စဉ်	လုပ်ငန်း	အဆိုပြုသူ	လ/နှစ်	လုပ်ဆောင်မည့်သူ	ပြင်ပမှထောက်ပံ့ပေးသူ
အခြေခံအဆောက်အအုံ	၁	စမ်းလွန်း-အယ်ပေလစ်: ဆုံ ကျောက်ခင်းမြေနှိလမ်း	က မ	၂၀၁၆	ကျေး.၅၅လူထု	လူထုမဟိုမြစီမံကိန်း
	၂	၅၅ ဘုံအဆောက်အအုံ	က မ	၂၀၁၆	ကျေး.၅၅လူထု	လူထုမဟိုမြစီမံကိန်း
	၃	စမ်းလွန်း - သပြေပင်	က မ	၂၀၁၆	ကျေး.၅၅လူထု	လူထုမဟိုမြစီမံကိန်း
	၄	စာသင်ကျောင်းဆောင် အိုးချဲ့ကုန်း	က	၂၀၁၆	ကျေး.၅၅လူထု	လူထုမဟိုမြစီမံကိန်း
အသက်မွေးဝမ်းကြောင်း/ စိုက်ပျိုးရေး						
ကျန်းမာရေးနှင့် အာဟာရ						
ပညာရေး						
အခြား	၁	စမ်းလွန်း: ဘောလုံးကွင်း	က	၂၀၁၆	ကျေး.၅၅လူထု	လူထုမဟိုမြစီမံကိန်း

# ၁၆။ VDP အရည်အသွေးထိန်းချုပ်မှု

## VDP အရည်အသွေးထိန်းချုပ်မှု

ထိန်းချုပ်သူ- ရက်စွဲ- ရွာ- VDP ရက်စွဲ-  
 ကျေးရွာအုပ်စု- မြို့နယ်-

### (၁) VDP စာရွက်စာတမ်းပြီးဆုံးမှုကို စစ်ဆေးပါ။ (OM အရ)

- မျက်နှာဖုံး (အစုံ)
- မာတိကာ
- ကျေးရွာအခြေခံ Data
- PSA အကျဉ်းချုပ်နှင့် PRA လုပ်ငန်းစဉ်
- အမျိုးသား/အမျိုးသမီးအဖွဲ့များ၏ အခက်အခဲများ
- ကျေးရွာမျှော်မှန်းချက် (ဆွေးနွေးချက်ရလဒ်)
- အမျိုးသား/အမျိုးသမီးအဖွဲ့များသဘောတူထားသည့် နောင်လေးနှစ်အတွက် ဦးစားပေးလုပ်ငန်းများစာရင်း (အခြေခံအဆောက်အအုံ၊ အသက်မွေးမှု၊ ပညာရေး၊ လူမှုရေးထိန်းသိမ်းမှု....)

### နောက်ဆက်တွဲများ-

- လူမှုရေးအကဲဖြတ်မှု စာရွက်စာတမ်းခါတ်ပုံနှင့် PRA လုပ်ငန်းစဉ် (ဖြစ်နိုင်လျှင်)၊ မြေပုံများ ပါရမည်၊ စည်းစိမ်ပိုင်ဆိုင်မှုအဆင့်၊ venn ပုံ...
- ကျေးရွာစီမံကိန်းရေးဆွဲရေးအစည်းအဝေးမိတ္တူ
- ကျေးရွာ၏အချက်အလက် (PC 1 ပုံစံ)
- ကျေးရွာမျှော်မှန်းချက်

### (၂) လူမှုရေးအကဲဖြတ်မှုအရည်အသွေးနှင့် VDP စစ်ဆေးပါ။

- VDP တွင်ပါဝင်သောဦးရေ (အမျိုးသား/အမျိုးသမီး)-
- လူမှုရေးအကဲဖြတ်မှုအရည်အသွေးနှင့် VDP အတွက် ရက်ပေါင်း-
- PRA ပစ္စည်းများ အသုံးပြုသည့် အရေအတွက်-
- ပါဝင်သောဦးရေနှင့် လုပ်ငန်းများ မှတ်တမ်းတင်ခြင်း (အစည်းအဝေးမှတ်တမ်း၊ အဖွဲ့ခါတ်ပုံ၊ တိုင်းရင်းသားအနည်းစုနှင့် ထိခိုက်လွယ်သော အဖွဲ့များ)
  - အလွန်ကောင်း
  - ကောင်း
  - ညံ့
- လုပ်ငန်းများ မှတ်တမ်းတင်ခြင်းနှင့် အမျိုးသမီးအဖွဲ့အစည်းအဝေး၏ရလဒ် အားခွဲခြားပေးထားသလား။
  - ရှိ
  - မရှိ
- စီမံကိန်းအရေအတွက် (အမျိုးသား/အမျိုးသမီးရွေးချယ်မှုအရေအတွက်)-
- PRAနှင့်သက်ဆိုင်သောအခြား စီမံကိန်းအရေအတွက် (အမျိုးသား/အမျိုးသမီးရွေးချယ်မှုအရေအတွက်)-