

ပြည်ထောင်စုသမ္မတမြန်မာနိုင်ငံတော်အစိုးရ  
စိုက်ပျိုးရေး၊ မွေးမြူရေးနှင့် ဆည်မြောင်းဝန်ကြီးဌာန  
ကျေးလက်ဒေသဖွံ့ဖြိုးတိုးတက်ရေးဦးစီးဌာန  
သာပေါင်းမြို့နယ်



လူထုဗဟိုပြုစီမံကိန်း

National Community Driven Development Project  
(NCDDP)



ကျေးရွာဖွံ့ဖြိုးရေးအစီအစဉ်

Village Development Plan (VDP)

ရှောပြာကုန်းကျေးရွာအုပ်စု၊ ကညင်ချောင်းကျေးရွာ

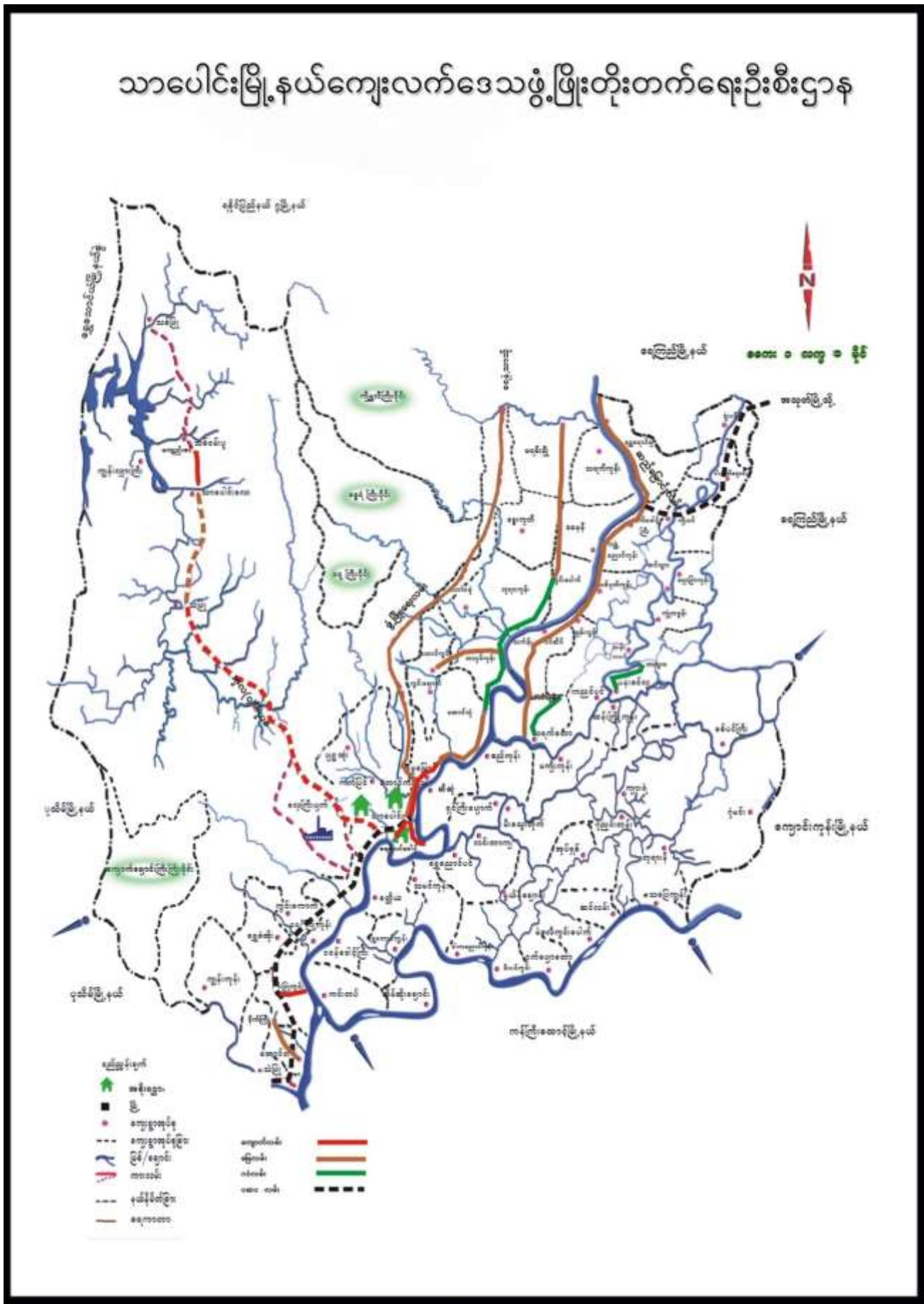
၂၀၁၆ ခုနှစ်

သာပေါင်းမြို့နယ်

# မာတိကာ

- ၁။ မြို့နယ်မြေပုံ
- ၂။ ကျေးရွာအုပ်စုမြေပုံ
- ၃။ ကျေးရွာအုပ်စုတွင်ပါဝင်သောကျေးရွာစာရင်း
- ၄။ ကျေးရွာသမိုင်းအကျဉ်းနှင့် ကျေးရွာသမိုင်းအကျဉ်းသုံးသပ်ချက်
- ၅။ ကျေးရွာလူထုပူးပေါင်းပါဝင်သော လူမှုဆန်းစစ်ခြင်းနှင့်အကဲ ဖြတ်ခြင်း လုပ်ငန်းစဉ်အကျဉ်းချုပ်
- ၆။ ကျေးရွာဖွံ့ဖြိုးရေးတွင်အသုံးပြုခဲ့သည်။ PRA Tools များနှင့်တစ်ခုချင်းစီ အတွက်သုံးသပ်ချက်များ
  - ကျေးရွာလူမှုရေးနှင့်အရင်းအမြစ်ပြုပြင်မှုနှင့် သုံးသပ်ချက်
  - ရာသီခွင်ပြ ပြက္ခဒိန်နှင့်သုံးသပ်ချက်
  - အဖွဲ့အစည်းချိတ်ဆက်ပြုပြင်မှုနှင့်သုံးသပ်ချက်
  - ကျား၊မကဏ္ဍ ပင်ကူအိမ်ပြုလောင်းမှုနှင့်သုံးသပ်ချက်
  - ဥစ္စာနှင့်ပိုင်ဆိုင်မှုပြုလောင်းမှုနှင့်သုံးသပ်ချက်
  - အရင်းအမြစ်သုံးစွဲထိန်းချုပ်မှုပြုလောင်းမှုနှင့်သုံးသပ်ချက်
  - ပြဿနာသစ်ပင်ရေဆွေးခြင်းသုံးသပ်ချက်
- ၇။ ကျေးရွာဖွံ့ဖြိုးမှုလုပ်ငန်းစဉ်များလုပ်ဆောင်နေမှုနှင့်အစည်းအဝေး မှတ်တမ်း ဓာတ်ပုံများ
- ၈။ ကော်မတီဝင်များစာရင်း
- ၉။ ကျေးရွာအခြေခံအချက်အလက်များပုံစံ (ပုံစံ ၈-၁)
- ၁၀။ စီမံကိန်းစက်ဝန်းအချိန်ဇယား (ပုံစံ ၈-၂)
- ၁၁။ ကျေးရွာဖွံ့ဖြိုးရေးဦးစားပေးအစီအစဉ် (ပုံစံ ၈-၃)
- ၁၂။ ကျေးရွာအုပ်စုစီမံကိန်းလုပ်ငန်းခွဲရွေးချယ်ခြင်း (ပုံစံ ၈-၄)
- ၁၃။ အစည်းအဝေးတက်ရောက်သူများစာရင်း (ပုံစံ ၈-၁၂)
- ၁၄။ အစည်းအဝေးမှတ်တမ်းများ

# ၁။ မြို့နယ်မြေပုံ





၃။ ကျေးရွာအုပ်စုတွင်ပါဝင်သောကျေးရွာစာရင်း

- ရှောပြာကုန်းကျေးရွာ
- ကညင်ချောင်းကျေးရွာ
- ကျားကျွန်းကျေးရွာ
- လိပ်ကျော်ကျေးရွာ

# ၄။ ကျေးရွာသမိုင်းအကျဉ်း

သာပေါင်းဖြူနယ်ရွာကျေးရွာများနှင့် ကျေးရွာများ၊ ကျေးရွာသမိုင်းအကျဉ်း

ခုနစ်	အခြေအပျက်များ	ထိခိုက်မှု၊ သက်ရောက်မှု နှင့် ဆောင်ရွက်ခဲ့မှုများ
၁၃၁၀	ကရင် - ဗမာအစွဲတူဂုဏ်းဖြစ်ပွားခဲ့သည်။	အိမ်ခြေ (၂၀) လုံး ခန့် သာရှိခဲ့ပါသည်။
		ဧကသစ်စား၊ သစ်ပင်များ၊ မြေကွယ်ထားသဖြင့် ပျက်စီးမှုများရှိခဲ့ပါ။
၁၃၂၅	အစိုးရတပ်မှ ကွန်မြူနစ်တပ်အား ထုတ်ခတ်ခံခဲ့ရပါသည်။	ရွာသားများ၊ ရွာဗဟိုဖမ်းခံရပြီး ထွက်ပြေးခဲ့ရပါသည်။
၁၉၇၅	ဧကမုန်တိုင်းဒဏ်ခံခဲ့ရပါသည်။	အိမ်ခြေ (၃၀) ခန့် ရှိခဲ့ပါသည်။ တစ်ရွာလုံး ပျက်စီးခဲ့ပါသည်။
		အိမ်များ၊ အားကိုးယာယာ၊ ကိုယ်ထုအနစ်ဖြင့် ပြန်လည်ဆောက်လုပ်ခဲ့ပါသည်။
၁၉၈၂	ဧကမုန်တိုင်းဒဏ်ခံခဲ့ရပါသည်။	အိမ်ခြေအစဉ်ပျက်စီးခဲ့ပါသည်။ ကိုယ်ထုယာယာအနစ်ဖြင့် ပြန်လည်ဆောက်လုပ်ခဲ့ပါသည်။
၂၀၀၄	ရေကြီးရေညှိသည် ဒဏ်ခံခဲ့ရပါသည်။	အိမ်များ၊ ရေနစ်ဖြင့် ပြန်လည်ဆောက်လုပ်ခဲ့ပါသည်။ ရွာ၊ နွား၊ နေထိုင်ရေးအခက်အခဲ ဖြစ်ရပါသည်။
၂၀၀၈	ရေကြီးရေညှိသည် ဒဏ်ခံခဲ့ရပါသည်။	အိမ်များ၊ ရေနစ်ဖြင့် ပြန်လည်ဆောက်လုပ်ခဲ့ပါသည်။ လူ၊ ကျွဲ၊ နွား များ နေရန် ခက်ခဲမှုရှိခဲ့ပါသည်။
၂၀၁၅	ရေကြီးရေညှိသည် ဒဏ်ခံခဲ့ရပါသည်။	အိမ်များ၊ ရေနစ်ဖြင့် ပြန်လည်ဆောက်လုပ်ခဲ့ပါသည်။ ရွာ၊ နွား များ နေရန် ခက်ခဲမှုရှိခဲ့ပါသည်။

# ကျေးရွာသမိုင်းအကျဉ်းသုံးသပ်ချက်

ဧရာဝတီတိုင်းဒေသကြီး၊ သာသင်းမြို့နယ်၊ ရွှေပြာတိုင်းဒေသနယ်၊ စာသင်ကျောင်းကျေးရွာ။

(ကျေးရွာသမိုင်းကြောင်း)

(၁၃၁၀) ခုနှစ် - ကရင်မဟာ - နဂါးကုန်း၊ ဖြစ်စဉ်က - မိမိခြေ (၂၀) - မိုး  
ခန့်၊ သာဓိတပါသည်။ ကော်စာရင်း - သာယာယျများ - ဗုဒ္ဓကုမ္ပဏီထူး - သဖြင့် ပျက်စီးမှု  
မရှိခဲ့ပါ။ (၁၃၂၅) - တွင် - နဂါးရတနာ ဗုဒ္ဓမြို့နယ်အား ထိုးခတ်စားကြောင့်  
ဥာဗွတ္တန်ပြေးတိမ်းရှောင်ခဲ့ရပါသည်။ (၁၃၅၅) - ခုနှစ် - တွင် မုန်းတိုင်း ဒါကန်ခံရ  
သဖြင့် - တစ်စွာလုံး ပျက်စီးခဲ့ပါသည်။ ဒီဂရီ (၃၀) ခန့် ပျက်စီးခဲ့ပါသည်။  
(၁၉၈၂) ခုနှစ်တွင် ဝေပုန်တိုင်းဒါကန်ကြောင့် မိမိခြေ ၃ ဦး ပျက်စီးခဲ့ပါသည်။  
ကိုယ်ထူးကိုယ်ထူး နှစ် ပြင်ပြန်လည် - တည်ဆောက်ခဲ့ပါသည်။

(၂၀၀၄) - ခုနှစ်တွင် ရေကြီးရေဖျှံ သဖြင့် လယ်ယာများ ပျက်စီးပြီး  
ဒီဂရီများ ရေနှစ်မြို့ထဲပါသည်။ ၂၀၁၂ ခုနှစ်တွင် ရေကြီးရေဖျှံ သဖြင့် ဒီဂရီများ  
ရေနှစ်မြို့ထဲပါသည်။ ချွေးနွား များ နေတိုင်မျှ ဒုက္ခရောက်ကြပါသည်။  
၂၀၁၄ ခုနှစ်တွင် ရေကြီးရေဖျှံ သဖြင့် ဒီဂရီများ ရေနှစ်မြို့ထဲပါသည်။ ရေစား  
ဒါကန်ခံရပါသည်။

# ၅။ ကျေးရွာလူထုပူးပေါင်းပါဝင်သော လူမှုဆန်းစစ်ခြင်းနှင့်အကဲဖြတ်ခြင်းလုပ်ငန်းစဉ်အကျဉ်းချုပ်

သာပေါင်း: မြို့နယ်၊ ရွာပြာကုန်း၊ ကုလားကုန်း၊ ကုလားကုန်းကျေးရွာ၊  
လူထု ပူးပေါင်း ပါဝင်သော လူမှု ဆန်းစစ်ခြင်းနှင့်အကဲဖြတ်ခြင်း လုပ်ငန်းစဉ်  
(PSA / PRA) အကျဉ်းချုပ်

စဉ်	အကြောင်းအရာ	ရက်စွဲ	ဦးတည် အုပ်စု	တက်ရောက်သူ			အဓိကဆွေးနွေးချက်များ
				ကျား	မ	ပေါင်း	
၁	ကျေးရွာ - သမိုင်း	13.3.16	အမျိုးသား အမျိုးသမီး	5	4	9	ကျေးရွာတွင် ပြန်ပျက်ခဲ့သော ထူးခြားဖြစ်မှုနှင့် ဖြတ်သန်းလာခဲ့သူများ
၂	ကျေးရွာလူမှု ရေးပြခြေပုံ	13.3.16	အမျိုးသား အမျိုးသမီး	9	7	16	ကျေးရွာရှိအိမ်အမျိုးအစား၊ လမ်းပျံ ပခုကေးလက်လှမ်းဖို့မျှ၊ မုဆိုးမများ၊ ဒုက္ခိတများ
၃	ဥဒါဒွင်မြ ပြကွဲဒိန်	13.3.16	အမျိုးသား အမျိုးသမီး	2	7	9	စွဲမဲကိန်းလုပ်ငန်းအကောင်အထည် ပေါ်ရကွဲကျေးရွာလူထုပူး ပေါင်းပါဝင်နိုင်ရေး၊ အချိန် နိုင်သော တလအားပေါ်ထုတ်ခြင်း နှင့် ကျေးရွာလူထုဝမ်းစာ လုံခြုံစေရေးအတွက်အားပေးခြင်း
၄	အဖွဲ့အစည်း ချိတ်ဆက်ပုံ	13.3.16	အမျိုးသား အမျိုးသမီး	8	9	17	ကျေးရွာအတွင်းရှိအဖွဲ့အစည်းများ နှင့် ပြင်ပရှိအဖွဲ့အစည်းများ မည်သို့ချိတ်ဆက်ပုံကိုပေါ်ထုတ်ခြင်း
၅	ပင်ကူးအိမ်ပြ ခြေပုံ	13.3.16	အမျိုးသား အမျိုးသမီး	10	10	20	အမျိုးသမီးများနှင့်အမျိုးသား များ၏လက်ရှိနေသောအခွင့်အလမ်းများ နှင့်ယှဉ်ပေါ်ထုတ်ခြင်း
၆	ဥဒါဒွင်မြ ခြေပုံ	13.3.16	အမျိုးသား အမျိုးသမီး	9	8	17	လူမှုဖွံ့ဖြိုးရေးအဖွဲ့အစည်း ဘဝမှတ်တမ်းဖိတ်ကျေးရွာအဖွဲ့ ပိုင်ဆိုင်မှုများ၊ ခွဲခြားစိတ်ဖြာခြင်း
၇	အရင်းအမြစ် ပြခြေပုံ	13.3.16	အမျိုးသား အမျိုးသမီး	8	9	17	ကျေးရွာ၏အဓိကအသက်မွေးဝမ်း ကြေး၊ မြေယာပိုင်ဆိုင်မှု၊ သာ သယံဇာတလက်လှမ်းဖို့မျှ
၈	ပြဿနာသစ်ပင်	14.3.16	အမျိုးသား	7	8	15	ဖိမိကျေးရွာတွင်လက်ရှိရှိ နေရသောအခက်အခဲများ





# လူမှုရေးနှင့်အရပ်အမြစ်ပြုပြင်ပုံသုံးသပ်ချက်

ဧရာဝတီတိုင်းဒေသကြီး၊ သာသနာရေး၊ ဖွံ့ဖြိုးရေးနှင့် ကျန်းမာရေး ဝန်ကြီးဌာန၊  
ကချင်ခရိုင်၊ ကျေးဇူးဇွန်မြို့နယ်

ကျေးဇူးဇွန်မြို့နယ်အတွင်းရှိ ပုံသုံးသပ်ချက်

၁။ သဘာဝပတ်ဝန်းကျင်

ကျေးဇူးဇွန်မြို့နယ်အတွင်းရှိ သဘာဝပတ်ဝန်းကျင် - ကျေးဇူးဇွန်မြို့နယ်အတွင်းရှိ

ပတ်ဝန်းကျင်ပုံသုံးသပ်ချက်

၂။ လမ်းပန်းဆက်သွယ်မှု

ကျေးဇူးဇွန်မြို့နယ်အတွင်းရှိ လမ်းပန်းဆက်သွယ်မှု - ကျေးဇူးဇွန်မြို့နယ်အတွင်းရှိ  
ကျေးဇူးဇွန်မြို့နယ်အတွင်းရှိ လမ်းပန်းဆက်သွယ်မှု - ကျေးဇူးဇွန်မြို့နယ်အတွင်းရှိ  
ကျေးဇူးဇွန်မြို့နယ်အတွင်းရှိ လမ်းပန်းဆက်သွယ်မှု - ကျေးဇူးဇွန်မြို့နယ်အတွင်းရှိ

၃။ ပညာရေး

ပညာရေး အခြေအနေဖြင့် မြို့နယ်အတွင်းရှိ ပညာရေး - ကျေးဇူးဇွန်မြို့နယ်အတွင်းရှိ  
ပညာရေး အခြေအနေဖြင့် မြို့နယ်အတွင်းရှိ ပညာရေး - ကျေးဇူးဇွန်မြို့နယ်အတွင်းရှိ  
ပညာရေး အခြေအနေဖြင့် မြို့နယ်အတွင်းရှိ ပညာရေး - ကျေးဇူးဇွန်မြို့နယ်အတွင်းရှိ

၄။ ကျန်းမာရေး

ကျန်းမာရေး အခြေအနေဖြင့် မြို့နယ်အတွင်းရှိ ကျန်းမာရေး - ကျေးဇူးဇွန်မြို့နယ်အတွင်းရှိ  
ကျန်းမာရေး အခြေအနေဖြင့် မြို့နယ်အတွင်းရှိ ကျန်းမာရေး - ကျေးဇူးဇွန်မြို့နယ်အတွင်းရှိ  
ကျန်းမာရေး အခြေအနေဖြင့် မြို့နယ်အတွင်းရှိ ကျန်းမာရေး - ကျေးဇူးဇွန်မြို့နယ်အတွင်းရှိ

၅။ အထွေထွေပုံသုံးသပ်ချက်

ကျေးဇူးဇွန်မြို့နယ်အတွင်းရှိ အထွေထွေပုံသုံးသပ်ချက် - ကျေးဇူးဇွန်မြို့နယ်အတွင်းရှိ  
ကျေးဇူးဇွန်မြို့နယ်အတွင်းရှိ အထွေထွေပုံသုံးသပ်ချက် - ကျေးဇူးဇွန်မြို့နယ်အတွင်းရှိ  
ကျေးဇူးဇွန်မြို့နယ်အတွင်းရှိ အထွေထွေပုံသုံးသပ်ချက် - ကျေးဇူးဇွန်မြို့နယ်အတွင်းရှိ



အာဝဏ်တိုင်းဒေသကြီး၊ သာပေါင်းမြို့နယ်၊ ရွှေပြာကုန်းဒေသ၊ ကချင်ချောင်းကျေးရွာ  
ရာဘီခွင်ပြုငယ်၊ ချုံးသပ်ချက် -

သာပေါင်းမြို့နယ်၊ ရွှေပြာကုန်းကျေးရွာဒေသ၊ ကချင်ချောင်း၊  
ကျေးရွာတွင် ( ၂၃. ၅. ၂၀၁၆ ) ရက်နေ့၌ ကျေးရွာအဖွဲ့များနှင့် အတူတူ ရာဘီခွင်ပြု  
ငယ်၊ ( ပြက္ခဒိန် ) အား ရေးဆွဲခဲ့ပါသည်။

ဝါဆိုဝါခေါင်၊ တော်သလင်း လများ၊ ဘသုတ်၊ မိုးအများဆုံး လဖြစ်ပြီး၊  
ကဆုန်၊ နယုန်လများတွင် မိုးနည်းပါသည်။ လျှင်လများတွင် သာယာပါသည်။

ဝါခေါင်လတွင် ရေလုပ်ငန်း ( တံငါ ) - ဆိုလုပ်ကိုင်ကြပြီး၊ တနင်္ဂနွေလတွင်  
နှယ်တွက်နုလုပ်လုပ်ကြပါသည်။ လျှင်လများတွင် လယ်ယာလုပ်ငန်းများကို လုပ် ကိုင်  
ဆောင်ရွက်ကြပါသည်။

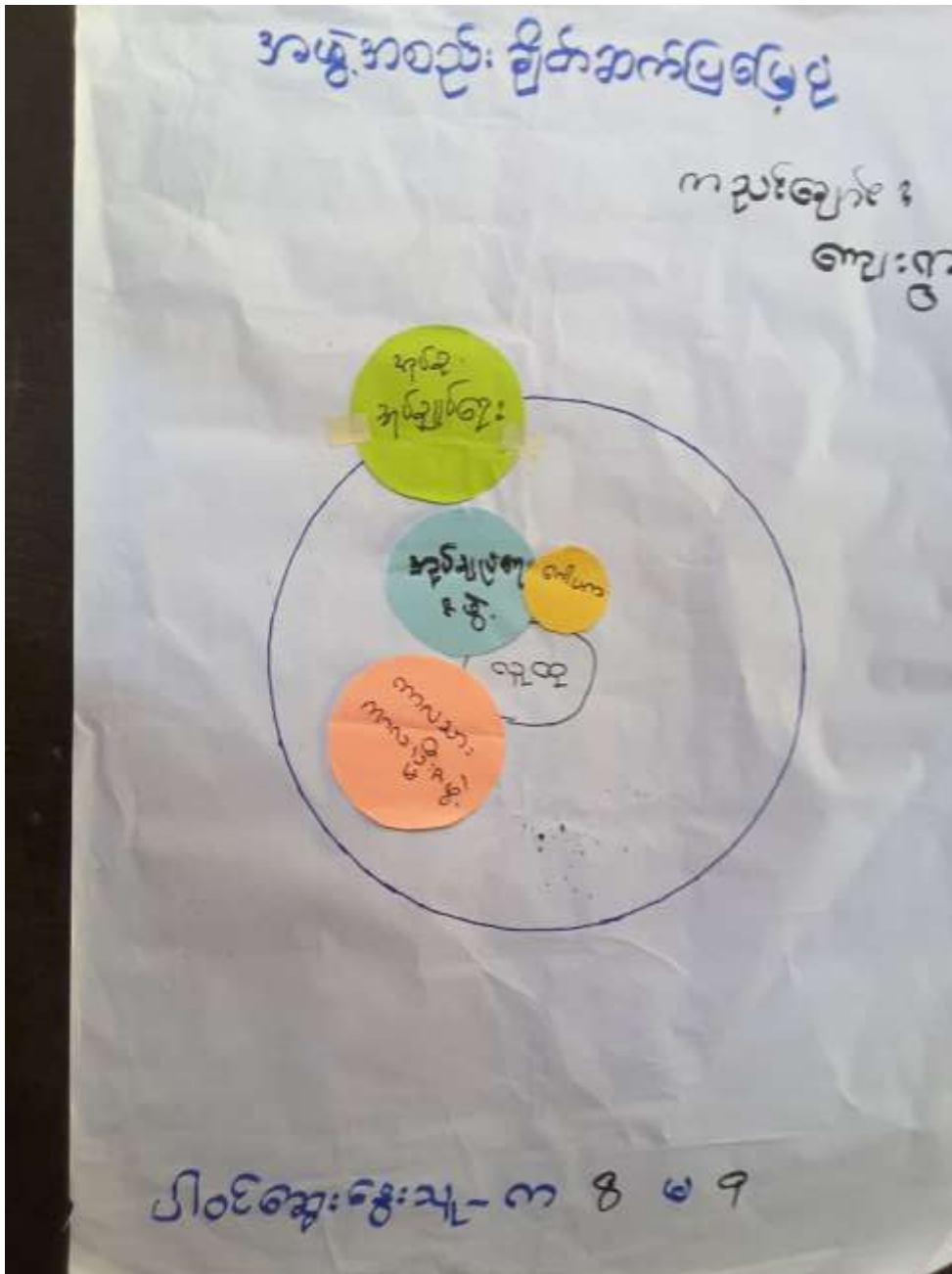
ဝင်ငွေစကေး ဆုံးလမှာ တပေါင်းလဖြစ်ပြီး၊ ဝါခေါင်၊ တန်ဆောင်မုန်း၊  
ပြာဆို၊ တပို့တွဲလများတွင် ဝင်ငွေစကေးကင်းရှင်းပါသည်။ လျှင်လများတွင် ဝင်ငွေ  
နည်းပါသည်။

တခူး၊ ကဆုန်၊ ဝါဆို၊ ဝါခေါင်၊ တော်သလင်း၊ ဒီတင်းလွှတ်၊  
တန်ဆောင်မုန်း၊ တပို့တွဲ၊ တပေါင်းလများတွင် ရာဘီ၊ လိုက်ဖြိုးစေ့၊ လှေ  
ဝင်း စံ ပွဲတော်များရှိပါသည်။

တခူး၊ ကဆုန် လများတွင် အားလပ်ရက်များဖြင့် လျှင်လများ  
တွင် အားလပ်ရက်နည်းပါသည်။

တနှစ်ပတ်လုံး ရောဂါဖြစ်ပွားမှုရှိပါသည်။ ကဆုန်လတွင် ဝမ်း -  
လျှော့၊ ဝမ်းပျက်၊ နယုန်၊ ဝါဆိုတွင် ရွေးလွန်တုယံကွေးရောဂါဖြစ်ပြီး လျှင်လ  
များတွင် များနာ နှစ်ဖြစ်များပါသည်။

# အဖွဲ့အစည်းချိတ်ဆက်မှုပြမြေပုံသုံးသပ်ချက်



ဇရာတီတိုင်းဒေသကြီး၊ သာပေါင်းမြို့နယ်၊ ရွှေပြာကုန်း အုပ်စု၊ ကဆောင်ရွှေတိုင်းကျေးရွာ၊  
အဖွဲ့အစည်း ချိတ်ဘက်ပြုဖြေပုံ ချဲ့သပ်ချက်

သာပေါင်းမြို့နယ်၊ ရွှေပြာကုန်းအုပ်စု၊ ကဆောင်ရွှေတိုင်းကျေးရွာတွင်  
(၂၀၁၆ ခုနှစ်) ဇူလိုင်လ ၁၅ ရက်နေ့တွင် အဖွဲ့အစည်း ချိတ်ဘက်ပြုဖြေပုံအား ရေးဆွဲခဲ့ပါသည်။

ကျေးရွာအုပ်ချုပ်ရေးအဖွဲ့၊ ဝန်ထမ်းအုပ်စုအုပ်ချုပ်ရေးအဖွဲ့နှင့်  
ဆက်သွယ်ဆောင်ရွက်ပါသည်။ ကျေးရွာတွင်ဂေါပက အဖွဲ့ဝင်၊ ခိုပါသည်။  
ကလေး၊ ကလေးမိ အဖွဲ့၊ များကတည်းက လူမှုရေးလုပ်ငန်းများ လိုက်နာကြွယ်ဝ  
ပါဝင်ဆောင်ရွက်ကြပါသည်။







မနုဿိယာရေး ဖွံ့ဖြိုးရေး ဝန်ကြီးဌာန

ကျေးရွာအုပ်စု: ၈၂၀၃

ကျေးရွာအုပ်စု: ၈၂၀၃

စံနှုန်း	ချမ်းသာ	အလယ်အလတ်	မွမ်းမံ
နေထိုင်မှုအခြေအနေအထား	အိမ်အိမ် / အိမ်အိမ် / အိမ်အိမ်	အိမ်အိမ် အိမ်အိမ်	အိမ်အိမ် အိမ်အိမ်
ပိုင်ဆိုင်မှု	လယ် (၄၀) ဧက လယ်ယာအိမ်အိမ် အိမ်အိမ်	လယ် (၁၀) ဧက အိမ်အိမ် အိမ်အိမ်	-
အလုပ်အကိုင်	လယ် / ကုန်သည်	လယ် အိမ်အိမ် အိမ်အိမ်	အိမ်အိမ် အိမ်အိမ်
အခြားအချက်အလက်	အိမ်အိမ် အိမ်အိမ်	အိမ်အိမ် အိမ်အိမ်	အိမ်အိမ် အိမ်အိမ်

ပါဝင်ဆွေးနွေးသူ: ၈ ( ၈ ) ဦး  
 ၈ ( ၄ ) ဦး

ဧရာဝတီတိုင်းဒေသကြီး၊ သာပေါင်းမြို့နယ်၊ ရွှေပြာကုန်းကျွန်း၊ ကုသင်ချောင်းကျေးရွာ  
ဥစ္စာမန်ဒါဆင်းသက်မှုတ်ခြင်း အပေါ် ဘုံ့သပ်ချက်

သာပေါင်းမြို့နယ်၊ ရွှေပြာကုန်းကျွန်း၊ ကုသင်ချောင်းကျေးရွာတွင်-

(13.3.2016) ဂုဏ်နေ့တွင် ဥစ္စာမန်ဒါဆင်းသက်မှုတ်ခြင်း မြေပုံအား  
ဣဇာ၊ ဣဇာများနှင့် နတ်၊ ရေဆွဲခံပါသည်။

နှစ်ပါး ဘောကုသင်မှုမှာ မိန့် / ဘွယ်မိုး၊ ပါးဆင်း၊ ထင်္ဂါက ဖြစ်နေထိုင်  
ကြပြီး နေ့စား၊ နေ့လုပ်နေထိုင်၊ တံငါရှာခြင်းဖြင့် နေထိုင်မွေးပါသည်။ ကလေးများက  
နယ်တန်း၊ နယ်တန်း ပညာသင်ကြား နိုင်ရေး စီစဉ်ပေးနိုင်ပါသည်။

အလယ်လတ် ကုသင်မှုမှာ ဘွယ်မိုး၊ ပျဉ်ထောင်နှင့် နေထိုင် ကြပြီး  
လယ် (၁၀) ဧကခန့် ပိုင်ဆိုင်ကြပါသည်။ နွား၊ ဆိုင်ကယ်တို့လည်း ပိုင်ဆိုင်ကြပါသည်။  
လယ်ယာလုပ်ငန်းဖြင့် နေထိုင်မွေးကြပါသည်။ နွား၊ မွားချေးရောင်းခြင်း၊ တံငါလုပ်ငန်း  
များလည်း လုပ်ကိုင်ကြပါသည်။ ကလေးများက နယ်တန်း၊ နယ်တန်း ပညာသင်ကြား  
နိုင်ရေး စီစဉ်ပေးနိုင်ပါသည်။

ချမ်းသာဘောကုသင်မှုမှာ တိုက်ခံ / ဘွယ်မိုး၊ ပျဉ်ထောင် ဖြစ်နေ  
ထိုင်ကြပါသည်။ လယ် ၆၀ (၄၀) နယ် ပိုင်ဆိုင်ပြီး၊ လယ်ယာလုပ်ငန်း၊  
ဆိုင်ကယ်များလည်း ပိုင်ဆိုင်ကြပါသည်။ လယ်ယာလုပ်ငန်းနှင့် ကုန်သည်လုပ်ငန်း  
များလည်း လုပ်ကိုင်ကြပါသည်။ ကလေးများက နယ်တန်း၊ နယ်တန်း ပညာသင်  
ကြား နိုင်ရေး စီစဉ်ပေးနိုင်ပါသည်။


# အရင်းအမြစ်သုံးစွဲထိန်းချုပ်မှုပြဇယားသုံးသပ်ချက်

အရင်းအမြစ်ပြဇယား		
ကျေးပြားရက်: ၅.၂.၁၇	ကန့်သတ်ချက်ကျေးရွာ	
အရင်းအမြစ်	သုံးစွဲသူ	ထိန်းချုပ်သူ
လယ်	ကျား + ၁	ကျား
ကျွန်းဆန် (ကျွန်း)	ကျား + ၁	ကျား
အင်္ဂါ / အိုင် ကျွန်း	ကျား	ကျား
ကျွန်းဆန်	ကျား	ကျား
ကျွန်း	ကျား + ၁	ကျား
ပါဝင်အဖွဲ့: ၆ ယောက်	ကျား - ၄ မ - ၈	ကျား

အရာဝတီတိုင်း၊ ဒေသကြီး၊ သာပေါင်းမြို့နယ်၊ ရွာပြာကုန်းကျပ်စု၊ ကားခင်းချောင်း၊ ကျေးရွာ  
အရင်းအမြစ်ပြုပြင်ဆင်ခြင်အပ်အားသုံးသပ်ချက်။

ကျေးရွာတွင်သာအာဝအရင်းအမြစ်များဖြစ်သောလယ်ယာ၊ ကိုင်းလွှာနှင့်  
စားကျက်မြေ၊ ချောင်းတို့အပေါ်အခြေခံအုတ်ကျ သုံးစွဲသူအများစုမှာ အများစုသမား  
တို့မှသုံးစွဲကြပါသည်။ ဖိအားစုအစီအစဉ်လုပ်ငန်းမှာ လယ်ယာစိုက်ပျိုးရေးလုပ်ငန်း  
ဖြစ်ပြီး အများစုမှာ မြေစိုက်ပျိုးရေးလုပ်ငန်းအားလုံးကို အများစုသမားများမှပင်  
ကျင့်သုံးဆောင်ရွက်ကြပါသည်။ ချောင်းကမ်းတွင် အများစုသမားများမှပင်  
မြေစိုက်ပျိုးရေးလုပ်ငန်းမှာလည်း ရှိနေကြပါသည်။ ချောင်းရေကမ်းသုံးစွဲနေခြင်း  
ချောင်းကမ်းတွင် ရေ၊ စက်ပစ္စည်းများဖြင့် အင်အားစွမ်းအားမရှိသောကြောင့်

# ပြဿနာသစ်ပင်ရေးဆွဲခြင်းသုံးသပ်ချက်





၇။ ကျေးရွာဖွံ့ဖြိုးမှုလုပ်ငန်းစဉ်များလုပ်ဆောင်နေမှုနှင့်အစည်းအဝေးမှတ်တမ်း  
ဓာတ်ပုံများ

(၈) ကော်မတီဝင်များစာရင်း

-----မြို့ကြီး-----ကျေးရွာ၊ -----သို့မဟုတ်----- ကျေးရွာအုပ်စု၊ သာပေါင်းမြို့နယ်  
 ကော်မတီဝင်များ၏အချက်အလက်များ(CF/TF အမည် ----- ဦးဝေလင်းမြို့နယ်မှတ် ----- )  
 ရက်စွဲ ၂၀၂၁.၀၃.၀၆

စဉ်	ကော်မတီအမည်	အမည်	အဖွဲ့အမည်	အသက်	ပညာအရည်အချင်း	မှတ်ပုံတင်အမှတ်	ရာထူး	လက်မှတ်
၁	စိစစ်ရေးအဖွဲ့	ဦးလှိုင်ဝင်း	ဦးမိုးမိုး	၄၂	စတုတ္ထတန်း (အောင်)	၁၄/၁၁၀၇၆၆၇၀၆၅၂၅၂၅၂	ဥက္ကဋ္ဌ	ကျော်စွာ
၂	စိစစ်ရေးအဖွဲ့	မောင်မောင်	ဦးလှိုင်	၃၆	စတုတ္ထတန်း (အောင်)	၁၄/၁၁၀၇၆၆၇၀၆၅၂၅၂၅၂	အ	မောင်
၃	စိစစ်ရေးအဖွဲ့	ဦးမိုးမိုး	ဦးမိုးမိုး	၃၆	စတုတ္ထတန်း (အောင်)	၁၄/၁၁၀၇၆၆၇၀၆၅၂၅၂၅၂	အ	မောင်
၄	စိစစ်ရေးအဖွဲ့	ဦးမိုးမိုး	ဦးမိုးမိုး	၃၇	စတုတ္ထတန်း (အောင်)	၁၄/၁၁၀၇၆၆၇၀၆၅၂၅၂၅၂	အ	မောင်
၅	စိစစ်ရေးအဖွဲ့	ဦးမိုးမိုး	ဦးမိုးမိုး	၃၄	စတုတ္ထတန်း (အောင်)	၁၄/၁၁၀၇၆၆၇၀၆၅၂၅၂၅၂	အ	မောင်
၆	စိစစ်ရေးအဖွဲ့	ဦးမိုးမိုး	ဦးမိုးမိုး	၃၀	စတုတ္ထတန်း (အောင်)	၁၄/၁၁၀၇၆၆၇၀၆၅၂၅၂၅၂	အ	မောင်
၇	စိစစ်ရေးအဖွဲ့	ဦးမိုးမိုး	ဦးမိုးမိုး	၃၅	စတုတ္ထတန်း (အောင်)	၁၄/၁၁၀၇၆၆၇၀၆၅၂၅၂၅၂	အ	မောင်
၈	စိစစ်ရေးအဖွဲ့	ဦးမိုးမိုး	ဦးမိုးမိုး	၃၀	စတုတ္ထတန်း (အောင်)	၁၄/၁၁၀၇၆၆၇၀၆၅၂၅၂၅၂	အ	မောင်
၉	စိစစ်ရေးအဖွဲ့	ဦးမိုးမိုး	ဦးမိုးမိုး	၃၅	စတုတ္ထတန်း (အောင်)	၁၄/၁၁၀၇၆၆၇၀၆၅၂၅၂၅၂	အ	မောင်
၁၀	စိစစ်ရေးအဖွဲ့	ဦးမိုးမိုး	ဦးမိုးမိုး	၃၅	စတုတ္ထတန်း (အောင်)	၁၄/၁၁၀၇၆၆၇၀၆၅၂၅၂၅၂	အ	မောင်
၁၁	စိစစ်ရေးအဖွဲ့	ဦးမိုးမိုး	ဦးမိုးမိုး	၃၅	စတုတ္ထတန်း (အောင်)	၁၄/၁၁၀၇၆၆၇၀၆၅၂၅၂၅၂	အ	မောင်
၁၂	စိစစ်ရေးအဖွဲ့	ဦးမိုးမိုး	ဦးမိုးမိုး	၃၅	စတုတ္ထတန်း (အောင်)	၁၄/၁၁၀၇၆၆၇၀၆၅၂၅၂၅၂	အ	မောင်
၁၃	စိစစ်ရေးအဖွဲ့	ဦးမိုးမိုး	ဦးမိုးမိုး	၃၅	စတုတ္ထတန်း (အောင်)	၁၄/၁၁၀၇၆၆၇၀၆၅၂၅၂၅၂	အ	မောင်
၁၄	စိစစ်ရေးအဖွဲ့	ဦးမိုးမိုး	ဦးမိုးမိုး	၃၅	စတုတ္ထတန်း (အောင်)	၁၄/၁၁၀၇၆၆၇၀၆၅၂၅၂၅၂	အ	မောင်
၁၅	စိစစ်ရေးအဖွဲ့	ဦးမိုးမိုး	ဦးမိုးမိုး	၃၅	စတုတ္ထတန်း (အောင်)	၁၄/၁၁၀၇၆၆၇၀၆၅၂၅၂၅၂	အ	မောင်
၁၆	စိစစ်ရေးအဖွဲ့	ဦးမိုးမိုး	ဦးမိုးမိုး	၃၅	စတုတ္ထတန်း (အောင်)	၁၄/၁၁၀၇၆၆၇၀၆၅၂၅၂၅၂	အ	မောင်
၁၇	စိစစ်ရေးအဖွဲ့	ဦးမိုးမိုး	ဦးမိုးမိုး	၃၅	စတုတ္ထတန်း (အောင်)	၁၄/၁၁၀၇၆၆၇၀၆၅၂၅၂၅၂	အ	မောင်
၁၈	စိစစ်ရေးအဖွဲ့	ဦးမိုးမိုး	ဦးမိုးမိုး	၃၅	စတုတ္ထတန်း (အောင်)	၁၄/၁၁၀၇၆၆၇၀၆၅၂၅၂၅၂	အ	မောင်
၁၉	စိစစ်ရေးအဖွဲ့	ဦးမိုးမိုး	ဦးမိုးမိုး	၃၅	စတုတ္ထတန်း (အောင်)	၁၄/၁၁၀၇၆၆၇၀၆၅၂၅၂၅၂	အ	မောင်
၂၀	စိစစ်ရေးအဖွဲ့	ဦးမိုးမိုး	ဦးမိုးမိုး	၃၅	စတုတ္ထတန်း (အောင်)	၁၄/၁၁၀၇၆၆၇၀၆၅၂၅၂၅၂	အ	မောင်





Government of the Republic of the Union of Myanmar | 2016

(ဂ) ကျွမ်းကျင်သူများမှတ်တမ်း ၊ ကျေးရွာတွင်နေထိုင်သော သို့မဟုတ် တခြားရွာမှလာရောက်သောကျွမ်းကျင်သူများ

(ခ) စာသင်ကျောင်း			(၂) ကျန်းမာရေး			(၃) လက်မှုပညာရှင်		
	ရွာတွင်နေထိုင်သူ	အခြားရွာမှလာသူ		ရွာတွင်နေထိုင်သူ	အခြားရွာမှလာသူ		ရွာတွင်နေထိုင်သူ	အခြားရွာမှလာသူ
မူလတန်းပြဆရာဆရာမ	<input type="checkbox"/>	<input type="checkbox"/>	ဆရာဝန်	<input type="checkbox"/>	<input type="checkbox"/>	လက်သမား	<input checked="" type="checkbox"/>	<input type="checkbox"/>
အထက်တန်းပြဆရာဆရာမ	<input type="checkbox"/>	<input type="checkbox"/>	လက်ထောက်ကျန်းမာရေးမှူး	<input type="checkbox"/>	<input type="checkbox"/>	ပန်းရံ	<input type="checkbox"/>	<input checked="" type="checkbox"/>
အလတ်တန်းပြဆရာဆရာမ	<input type="checkbox"/>	<input type="checkbox"/>	အမျိုးသမီးကျန်းမာရေးဆရာမ	<input type="checkbox"/>	<input type="checkbox"/>	လျှပ်စစ်ဆိုင်ရာ	<input type="checkbox"/>	<input checked="" type="checkbox"/>
မူကြိုဆရာဆရာမ	<input type="checkbox"/>	<input type="checkbox"/>	အရံသားဖွား	<input type="checkbox"/>	<input type="checkbox"/>	ရေစိုက်သွယ်သူ	<input type="checkbox"/>	<input type="checkbox"/>
အခြား	<input type="checkbox"/>	<input type="checkbox"/>	ပြည်သူ့ကျန်းမာရေးလုပ်သား (၁)/(၂)	<input type="checkbox"/>	<input type="checkbox"/>	စက်ပြင်ဆရာ	<input type="checkbox"/>	<input checked="" type="checkbox"/>
မှတ်ချက်			မှတ်ချက်			မှတ်ချက်		

(ဃ) ကျေးရွာသို့ ရောက်ရှိနိုင်သည့်လမ်းအခြေအနေ / ကျေးရွာတစ်ရွာသည် ၎င်း၏ကျေးရွာအုပ်စုနှင့် ဆက်သွယ်ထားသောလမ်းအခြေအနေ (အောက်ပါတို့ကိုစိုင်းပါ)

ကျောက်ကြမ်းလမ်း      ကတ္တရာလမ်း      ကွန်ကရစ်လမ်း      မော်တော်ဆိုင်ကယ်လမ်း  
ကျောက်ခင်းလမ်း      မြေသားလမ်း      လှသွားလမ်း      အခြား \_\_\_\_\_

(င) ကျေးရွာဖွံ့ဖြိုးမှုစီမံချက်

(၁) လူထုပဟိုပြုစီမံကိန်းမစတင်မီ ဤကျေးရွာတွင်ကျေးရွာဖွံ့ဖြိုးမှုစီမံချက်ရှိခဲ့ပါသလား?      ရှိပါသည် မရှိပါ/မသိပါ  
(၂) ရှိခဲ့ပါလျှင် ဤစီမံချက်ကို မည်သည့် ခုနှစ်တွင်ပြင်ဆင်ခဲ့ပါသနည်း?      နှစ်-----/မသိပါ  
(၃) ဤစီမံချက်ကို မြို့နယ်မှအတည်ပြုခဲ့ပါသလား?      ပြုခဲ့ပါသည်/မပြုခဲ့ပါ /မသိပါ

(စ) ခရီးအကွာအဝေး

(၁) ဤကျေးရွာ၏ပဟိုမှ၎င်းကျေးရွာအုပ်စု၏ပဟိုအထိခရီးမိုင်မည်မျှကွာဝေးသနည်း?      မိုင်- 1/4 /မသိပါ  
(၂) ဤကျေးရွာမှ ၎င်းကျေးရွာအုပ်စုပဟိုအထိသွားလာရာတွင်ကြာမြင့်သည့်အချိန်      -----မိနစ်-----နာရီ  
ခြောက်သွေ့ရာသီတွင်ကြာချိန် 10 မိနစ် -----ထော်လာဂျီ/မော်တော်ဆိုင်ကယ်/ခြေလျှင်/လား/မော်တော်ဘုတ်/အခြား-----  
မိုးရာသီတွင်ကြာချိန် 10 မိနစ် -----ထော်လာဂျီ/မော်တော်ဆိုင်ကယ်/ခြေလျှင်/လား/မော်တော်ဘုတ်/အခြား-----

(ဆ) ပတ်ဝန်းကျင်ဆိုင်ရာသဘာဝဘေးအန္တရာယ် -

ဤကျေးရွာတွင်ကြေးခြင်းကိုသို့ သဘာဝဘေးအန္တရာယ်ကျရောက်ဖူးခြင်းရှိပါသလား  
 မရှိပါ       ရှိပါသည်      ရှိလျှင်ဖော်ပြပါ----- ၁၇.၁၂.၁၆


Government of the Republic of the Union of Myanmar | 2016

(ဇ) ကျေးရွာတွင် ဖွဲ့စည်းထားသော အဖွဲ့အစည်းများ  
လူထုဗဟိုပြုစီမံကိန်းမတိုင်မီ ဤကျေးရွာတွင် ကျေးရွာဖွံ့ဖြိုးရေးအတွက် အစိုးရ(သို့)ရွာသားများကိုယ်တိုင်(သို့) စီမံကိန်းတစ်ခုခု  
ဖွဲ့စည်းထားသည့် အဖွဲ့အစည်းများရှိပါသလား။

(၁) -----  
(၂) -----

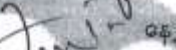
ကျေးရွာခေါင်းဆောင်

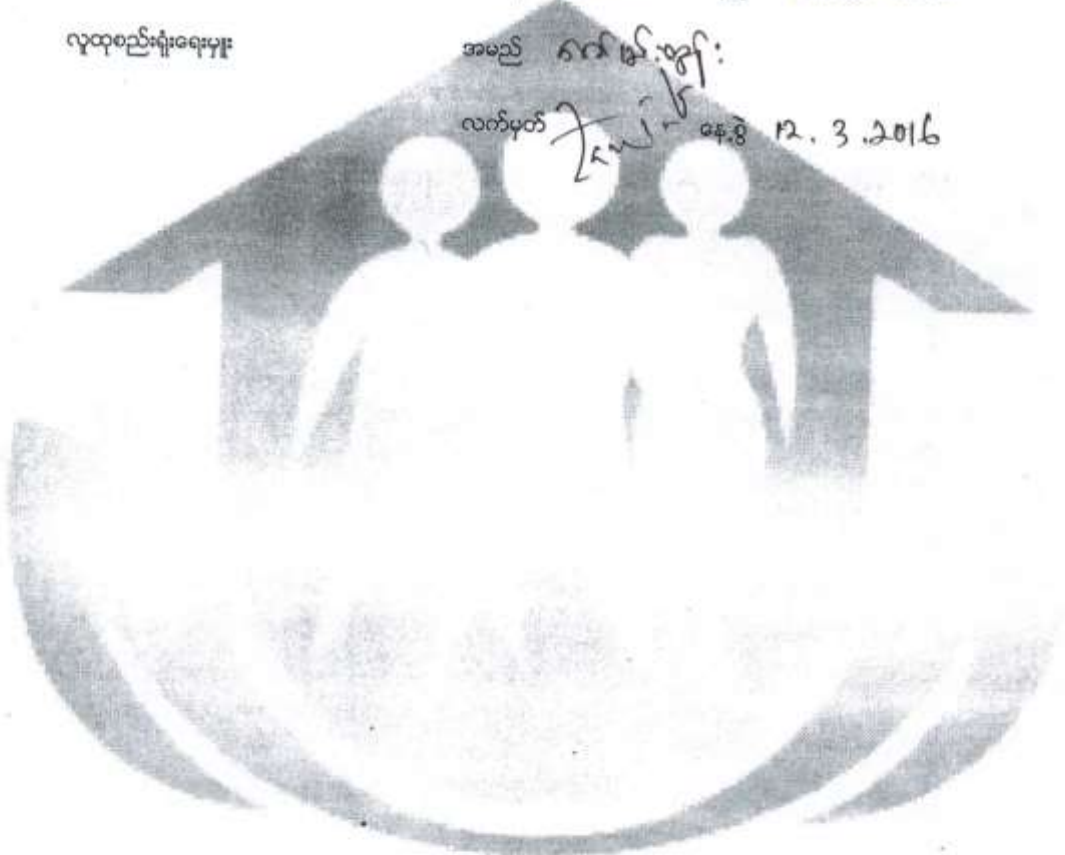
အမည် ဦးစောစိန်

လက်မှတ်  ဇန.စွ 12.3.2016

လူထုစည်းရုံးရေးမှူး

အမည် ကျော်စွန်းစွန်း

လက်မှတ်  ဇန.စွ 12.3.2016



(၁၀) စီမံကိန်းစက်ဝန်းအချိန်ဇယား (ပုံစံ ၀-၂)

Government of the Republic of the Union of Myanmar 2016

ပုံစံ ၀-၂ - စီမံကိန်းစက်ဝန်းအချိန်ဇယား (PC 2)

လမ်းညွှန်စက်ဝန်းသက်ဆိုင်ရာလူထုစတီဗိုလီဇံရေးရာ/လက်ထောက်နည်းပညာနည်းပညာရေးရာမှ စီမံကိန်းစက်ဝန်းအဆင့်တစ်ခုစီ ပြီးစီးပိုင်းကျေးရွာနှင့် ကျေးရွာအုပ်စုအတွက်စီမံကိန်းဇယား

စက်ဝန်းအားအမှတ်ဖြစ်ပါ မှ စက်ဝန်း(၀)  စက်ဝန်း(၂)  စက်ဝန်း(၃)  စက်ဝန်း(၄)

စက်ဝန်းအမှတ် ဝေလီဇံကျေးရွာ

စက်ဝန်းအမှတ် ဝေလီဇံကျေးရွာ

စီမံကိန်းစက်ဝန်းအဆင့်များ	နေ့စွဲ		အစည်းအဝေးတွင်တက်ရောက်သူအရေအတွက်			
	စတင်သည့်နေ့	ပြီးဆုံးသည့်နေ့	အချိန်အရေအတွက်	အချိန်သိမ်းစေရအတွက်	အိမ်ထောင်စုအရေအတွက်	လူမျိုးစုတက်ရောက်သူအရေအတွက်နှင့် လူမျိုးစုအမည်
၁. ကျေးရွာစီမံကိန်း စိတ်ဝင်စားအစည်းအဝေး	၁၁.၉.၂၀၁၆	၁၁.၉.၂၀၁၆	၂၅	၂၅	၅၄	၀   ၀
၂. ကျေးရွာစီမံကိန်း ပြီးစီးရေး စီမံချက်ရေးဆွဲခြင်းအစည်းအဝေး	၁၂.၉.၂၀၁၆	၁၂.၉.၂၀၁၆	၂၇	၂၇	၅၁	၁   ၀၇၉
၃. ကျေးရွာအုပ်စု လုပ်ငန်းဆုံးဖြတ်ချက်ချသည့်အစည်းအဝေး	၁၄.၉.၂၀၁၆	၁၄.၉.၂၀၁၆	၁၅	၁၄	၂၄	၂   ၀၇၆
၄. ပြည်နယ်အဆင့်စီမံကိန်းရေးဆွဲရေးနှင့်အကောင်အထည်ဖော်ရေးကော်မတီ၏ စီမံကိန်းသုံးသပ်မှုအစည်းအဝေး			မလို	မလို	မလို	မလို
၅. ပြည်နယ်စီမံကိန်းရေးဆွဲရေးနှင့်အကောင်အထည်ဖော်ရေးကော်မတီ၏ဆုံးဖြတ်ချက်			မလို	မလို	မလို	မလို
၆. စီမံကိန်းလုပ်ငန်းစဉ်စီမံချက်ရေးဆွဲခြင်းအစည်းအဝေး	မလို	မလို	မလို	မလို	မလို	မလို
၆.၀၁ စီမံကိန်းလုပ်ငန်း အကောင်အထည်ဖော်ရေးအစီအစဉ် ရေးဆွဲခြင်း						
၆.၂၀ ဝယ်ယူရေးအစီအစဉ် ရေးဆွဲခြင်း						





(၁၂) ကျေးရွာအုပ်စုစီမံကိန်းလုပ်ငန်းခွဲရွေးချယ်ခြင်း (ပုံစံ ၈-၄)

Government of the Republic of the Union of Myanmar | 2016

ပုံစံ ၈-၄ ကျေးရွာအုပ်စုစီမံကိန်းလုပ်ငန်းခွဲရွေးချယ်ခြင်းပုံစံ

လက်ညွှန်ရွေးကောက်မှု: ကျေးရွာအုပ်စုစီမံကိန်းရွေးချယ်သည့်အစည်းအဝေးတွင် ကိုယ်စားလှယ်တစ်ဦးရွေးချယ်ရမည်။ လက်ထောက်နည်းဥပဒေများကိုစစ်ဆေးရန်အတွက် မြေပုံပြင်ဆင်ခြင်း၊ ရေပေးစနစ်၊ လျှပ်စစ်အားလျှော့ချခြင်း၊ ရေပေးစနစ်၊ လျှပ်စစ်အားလျှော့ချခြင်း၊ ရေပေးစနစ်၊ လျှပ်စစ်အားလျှော့ချခြင်း။

အချက်အလက်များကို MIS သို့ ထည့်သွင်းရမည်။

ကျေးရွာစည်ရွေးချယ်ရေး/ဝန်ထမ်းအမည်

နေ့စွဲ

မြေပုံ/တိုင်း ချောင်း၊ မြို့နယ် ဝက်သစ်

ဝန်ထမ်းအားအမည်ဖြင့်ပေးပါ (၁) စာတန်း (၂) စာတန်း (၃) စာတန်း (၄) စာတန်း

ကျေးရွာအုပ်စု ချောင်းရွာ

ကျေးရွာအမည်	ဆောင်ရွက်မည့် လုပ်ငန်းများ	အတိုင်အထား	စီမံကိန်း တိုက်ရိုက်အကျိုး စီးပွားရှိသူများ	အဆိုပြုထားသည့် ချေးငွေ	စီမံကိန်းကုန်ကျစရိတ်			စုစုပေါင်း
					စီမံကိန်းမှ ထည့်သွင်းမှု	ကျေးရွာမှ ထည့်သွင်းမှု	အခြားထည့်သွင်းမှု (ခေါ်ပြပါ) ထည့်သွင်းမှု   အမည်/အဖွဲ့	
ကျေးရွာအမည်	ဆောင်ရွက်မည့် လုပ်ငန်းများ	အတိုင်အထား	စီမံကိန်း တိုက်ရိုက်အကျိုး စီးပွားရှိသူများ	အဆိုပြုထားသည့် ချေးငွေ	စီမံကိန်းမှ ထည့်သွင်းမှု	ကျေးရွာမှ ထည့်သွင်းမှု	အခြားထည့်သွင်းမှု (ခေါ်ပြပါ) ထည့်သွင်းမှု   အမည်/အဖွဲ့	စုစုပေါင်း
ကျေးရွာအမည်	ဆောင်ရွက်မည့် လုပ်ငန်းများ	အတိုင်အထား	စီမံကိန်း တိုက်ရိုက်အကျိုး စီးပွားရှိသူများ	အဆိုပြုထားသည့် ချေးငွေ	စီမံကိန်းမှ ထည့်သွင်းမှု	ကျေးရွာမှ ထည့်သွင်းမှု	အခြားထည့်သွင်းမှု (ခေါ်ပြပါ) ထည့်သွင်းမှု   အမည်/အဖွဲ့	စုစုပေါင်း
ကျေးရွာအမည်	ဆောင်ရွက်မည့် လုပ်ငန်းများ	အတိုင်အထား	စီမံကိန်း တိုက်ရိုက်အကျိုး စီးပွားရှိသူများ	အဆိုပြုထားသည့် ချေးငွေ	စီမံကိန်းမှ ထည့်သွင်းမှု	ကျေးရွာမှ ထည့်သွင်းမှု	အခြားထည့်သွင်းမှု (ခေါ်ပြပါ) ထည့်သွင်းမှု   အမည်/အဖွဲ့	စုစုပေါင်း
ကျေးရွာအမည်	ဆောင်ရွက်မည့် လုပ်ငန်းများ	အတိုင်အထား	စီမံကိန်း တိုက်ရိုက်အကျိုး စီးပွားရှိသူများ	အဆိုပြုထားသည့် ချေးငွေ	စီမံကိန်းမှ ထည့်သွင်းမှု	ကျေးရွာမှ ထည့်သွင်းမှု	အခြားထည့်သွင်းမှု (ခေါ်ပြပါ) ထည့်သွင်းမှု   အမည်/အဖွဲ့	စုစုပေါင်း









လမ်းညွှန်၊ စီမံကိန်းအစည်းအဝေးအားလုံးတွင် အသုံးပြုရန်၊ လူထုစည်းရုံးရေးမှူးကကျေးရွာသို့ ကွင်းဆင်းစဉ် စစ်ဆေး၍ ပုံစံ ၂ စီမံကိန်းစက်ဝန်းအစီအစဉ်အရ အစည်းအဝေးတက်ရောက် သူများစာရင်းကို ဖြည့်သွင်းရန်

စည်းရုံးရေးမှူးအမည် ဦးစောမင်းကျော် :

ရက်စွဲ၊ 14.3.2016 စီမံကိန်းစက်ဝန်းအမှတ်ဖြစ်ပါ(✓)  စက်ဝန်း(၁) " "  
 စက်ဝန်း(၂)  စက်ဝန်း(၃)  စက်ဝန်း(၄) "

ပြည်နယ်/ တိုင်းဒေသကြီး ဧရာဝတီ မြို့နယ် သာပေါင်း ကျေးရွာအုပ်စု ရွာကြောက် ကျေးရွာ တပင်ရွာ :

အစည်းအဝေးခေါင်းစဉ်၊ ဒီဂရီယက္ခိဏ်စာရင်းစာ

စဉ်	အမည်	ကျား (✓)	မ (✓)	အိမ်ထောင်စုကိုယ်စားလှယ်(✓) <sup>(၁)</sup>	လူမျိုး	လက်မှတ်
၁။	ဒေါ် မာလီ		✓	✓	ဗမာ	ဒေါ် မာလီ
၂။	ဒေါ်စန်းဖြူ		✓	✓	"	စန်းဖြူ
၃။	ဒေါ်နီလာ		✓	✓	"	နီလာ
၄။	ဦးစိုက်ကျော်	✓		✓	"	စိုက်ကျော်
၅။	ဦးထွန်း	✓		✓	"	ထွန်း
၆။	ဦးမျိုးဦး	✓		✓	"	မျိုးဦး
၇။	ဦးလုံဖြူ	✓		✓	"	လုံဖြူ
၈။	ဦးဝင်းမြင့်	✓		✓	"	ဝင်းမြင့်
၉။	ဦးမြစွာ	✓		✓	"	မြစွာ
၁၀။	ဦးကျော်စွာ	✓		✓	"	ကျော်စွာ
၁၁။	ဦးကျော်စွာ	✓		✓	"	ကျော်စွာ
၁၂။	ဒေါ်စိမ်းနွယ်		✓	✓	"	စိမ်းနွယ်
၁၃။	ဒေါ်အိန်		✓	✓	ဗမာ	အိန်
၁၄။	ဦးစောစော	✓		✓	"	စောစော
၁၅။	ဒေါ်အိန်အိန်		✓	✓	"	အိန်အိန်
၁၆။	ဒေါ်စံပယ်		✓	✓	"	စံပယ်
၁၇။	ဒေါ်အိန်အိန်		✓	✓	"	အိန်အိန်
၁၈။	ဒေါ်အိန်အိန်		✓	✓	"	အိန်အိန်
၁၉။	ဒေါ်အိန်အိန်		✓	✓	"	အိန်အိန်
၂၀။	ဒေါ်အိန်အိန်		✓	✓	"	အိန်အိန်
၂၁။	ဒေါ်အိန်အိန်		✓	✓	"	အိန်အိန်
၂၂။	ဦးကျော်ကျော်		✓	✓	"	ကျော်ကျော်
၂၃။	ဦးအိန်အိန်	✓		✓	"	အိန်အိန်
၂၄။	ဒေါ်အိန်အိန်		✓	✓	"	အိန်အိန်
၂၅။	ဦးအိန်အိန်	✓		✓	"	အိန်အိန်
	စုစုပေါင်း	11	14			

(၁) အိမ်ထောင်စုစီမံကိန်းဖြစ်ရန်မလိုပါ။ အမျိုးသား/အမျိုးသမီးအိမ်ထောင်စုတစ်ခုကိုယ်စားပြုသူမည်သူမဆိုအမှတ်ဖြစ်ပါ။



