

ပြည်ထောင်စု သမ္မတ မြန်မာနိုင်ငံတော်အစိုးရ
စိုက်ပျိုးရေး၊ မွေးမြူရေးနှင့် ဆည်မြောင်းဝန်ကြီးဌာန
ကျေးလက်ဒေသဖွံ့ဖြိုးတိုးတက်ရေးဦးစီးဌာန
ဘီးလင်းမြို့နယ်



National Community Driven Development Project
လူထုဗဟိုပြုစီမံကိန်း #

#

ဘီးလင်းမြို့နယ်

၂၀၁၆ ခုနှစ်

ညဖိုးခီးကျေးရွာ

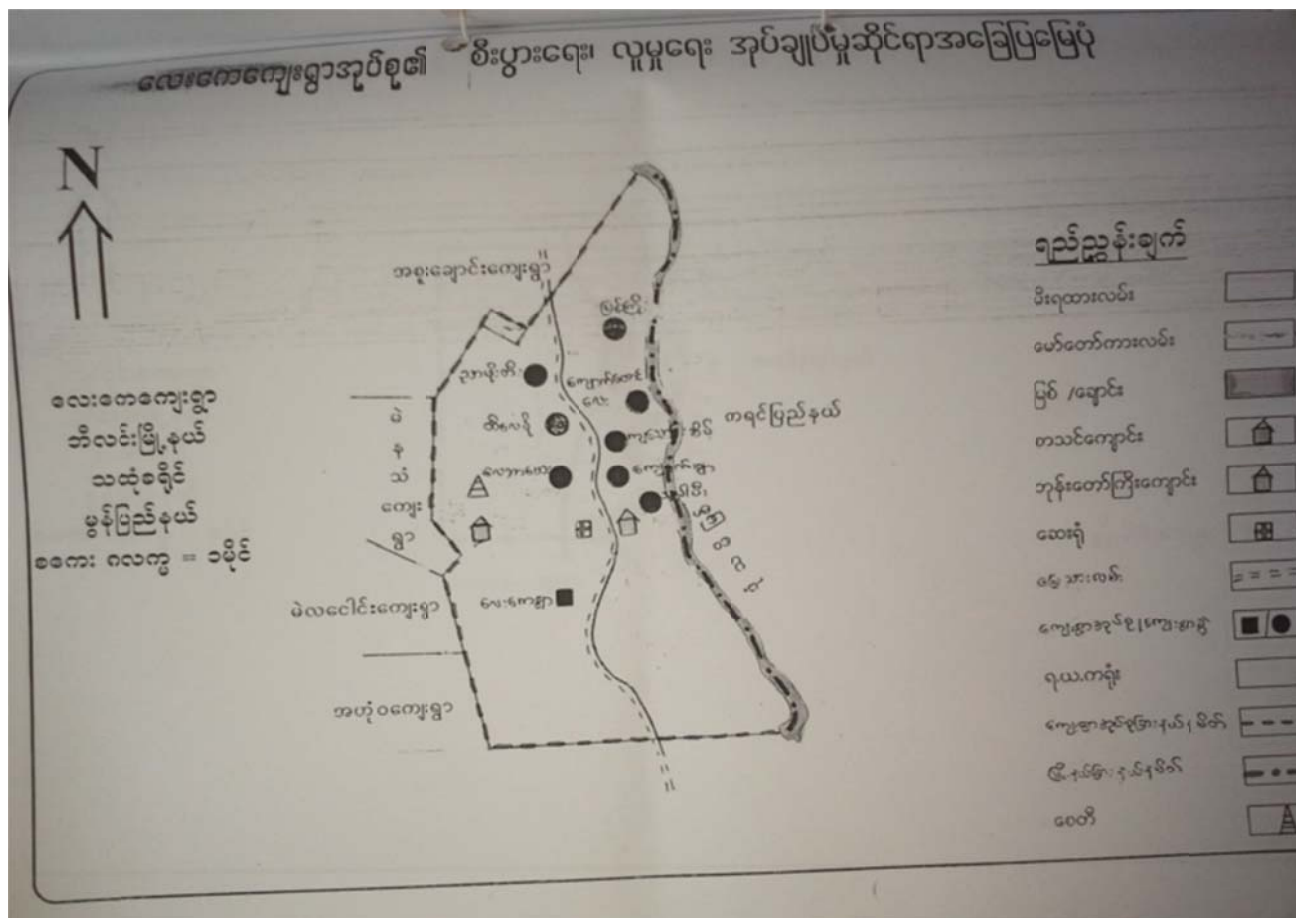
မာတိကာ

စဉ်	အကြောင်းအရာ	စာမျက်နှာ
၁။	မာတိကာ	၁
၂။	ဘီးလင်းမြို့နယ်မြေပုံ	၂
၃။	ကျေးရွာအုပ်စုမြေပုံ	၃
၄။	ကျေးရွာအခြေခံအချက်အလက်များ	၄-၅
၅။	လူထုပူးပေါင်းပါဝင်သော လူမှုဆန်းစစ်ခြင်းနှင့် အကဲဖြတ်ခြင်း လုပ်ငန်းစဉ် (PSA/PRA) အကျဉ်ချုပ်ဇယား	၆
၆။	(က) လူမှုရေး အရင်းအမြစ်ပြုပြင်မှုနှင့် သုံးသပ်ချက်	၇-၈
	(ခ) ဥစ္စာဓန ကြွယ်ဝမှု အဆင့်အတန်း သတ်မှတ်ခြင်းနှင့် အသက်မွေးဝမ်း ကျောင်း ပြဇယားနှင့် သုံးသပ်ချက်များ	၉-၁၀
	ဂ။ အရင်းအမြစ် ပိုင်ဆိုင်မှု သုံးသပ်ခြင်း	၁၁-၁၂
	ဃ။ ရာသီခွင်ပြ ပြက္ခဒိန်နှင့် သုံးသပ်ခြင်း	၁၃-၁၄
	င။ ပင့်ကူအိမ်သုံးသပ်ခြင်း	၁၅
	စ။ ဗင်းကာချပ်	၁၆-၁၇
	ဆ။ အမျိုးသား/အမျိုးသမီး အခက်အခဲများ	၁၈
	ဇ။ ပြဿနာသစ်ပင်ရေးဆွဲခြင်း	၁၉
	ဈ။ ကျေးရွာမျှော်မှန်းချက် (အမျိုးသား/အမျိုးသမီး)	၂၀
	ည။ ဦးစားပေးလုပ်ငန်းစဉ်များ (အမျိုးသား/အမျိုးသမီး)	၂၁
၇။	ကော်မတီဝင်များရွေးချယ်ခြင်းနှင့် ကျေးရွာဖွံ့ဖြိုးရေးအစီအစဉ်ဆောင်ရွက်မှုမှတ်တမ်း ခါတ်ပုံများ	၂၂
၈။	ကော်မတီဝင်များစာရင်း	၂၃
၉။	ကျေးရွာ အချက်အလက်ပုံစံ (၁)	၂၄
၁၀။	စီမံကိန်း အချိန်စက်ဝန်းအချိန်ဇယား (ပုံစံ ၂)	၂၅
၁၁။	ကျေးရွာဖွံ့ဖြိုးရေးဦးစားပေးအစီအစဉ် (ပုံစံ ၃)	၂၆
၁၂။	ကျေးရွာအုပ်စု စီမံကိန်းလုပ်ငန်းခွဲရွေးချယ်ခြင်း (ပုံစံ ၄)	၂၇
၁၃။	အစည်းအဝေးတက်ရောက်သူများစာရင်း (ပုံစံ ၁၂)	၂၈
၁၄။	အစည်းအဝေးမှတ်တမ်းများ	၂၉
၁၅။	ကဏ္ဍအလိုက် အခက်အခဲမှတ်တမ်း	၃၀
၁၆။	ကျေးရွာဖွံ့ဖြိုးရေးစီမံချက်အရည်အသွေးထိန်းချုပ်မှု (Checklist For VDP)	၃၁

ဘီးလင်းမြို့နယ် အခြေပြမြေပုံ



လေးကေကျေးရွာအုပ်စုပြမြေပုံ



၃။ လေးကေအုပ်စုတွင် ပါဝင်သော ကျေးရွာများစာရင်း

၁။လေးကေ

၂။ညိုဖိုးခီး

၃။ထီးလေးခို

၄။ကျောက်ဖျာ

၅။ပျဉ်းမပင်ဆိပ်

၆။ကျသောင်းဆိပ်

၇။ကလေးဖိုးခီး

၈။ကျောက်တောင်လေး

၉။မြစ်ကျိုး

၄။ ကျေးရွာ အခြေခံအချက်အလက်များ

မွန်ပြည်နယ်၊ ဘီးလင်းမြို့နယ်၊လေးကေကျေးရွာအုပ်စု၊ ညှိဖိုးခီးကျေးရွာတွင် အိမ်ထောင်စု (၆၃) စုရှိပါသည်။ ကရင်တိုင်းရင်းသားများ နေထိုင်ကြပါသည်။ ယခင်က စမ်းချောင်းနံဘေးရှိ ဘုန်းတော်ကြီးကျောင်းဝန်းကျင်တွင် နေထိုင်ကြပါသည်။ ၂၀၁၂ မတိုင်မီ ကာလများတွင် စစ်ဘေးဒဏ်ခံရသဖြင့် အတည်တကျ နေထိုင်မှု မရှိပဲ ရွှေ့ပြောင်းနေထိုင်ကြပါသည်။

၂၀၁၃ မှစတင်၍ ရွာပြန်လည်တည်ထောင်ကြပြီး ယခင်နေထိုင်ခဲ့ကြသော စမ်းချောင်း အဖျားပိုင်းတွင် မဟုတ်တော့ပဲ ယင်းချောင်းဖျားနှင့် တစ်မိုင်အကွာအဝေးရှိ ကုန်းမြင့်နေရာသို့ ရွှေ့ပြောင်းနေထိုင်လာခဲ့ကြပါသည်။ပုတီးရိုးဆရာတော်၏ ဦးဆောင်မှုဖြင့် ကိုယ်ထူကိုယ်ထ မူလတန်းကျောင်းတွင် ကျောင်းသား/သူ(၄၈)ဦးရှိပြီး ကျေးရွာရှိ လုပ်အားပေးဆရာမများမှ စာသင်ကြားပေးလျက်ရှိပါသည်။

ကျေးရွာသူကျေးရွာသားများသည် လယ်ယာမြေများ ပိုင်ဆိုင်မှုမရှိကြသဖြင့် တောင်ယာစိုက်ပျိုးရေးကိုသာ အာထားစိုက်ပျိုးရပါသည်။အုပ်စုကျေးရွာဖြစ်သော လေးကေ ကျေးရွာ နှင့် (၃၈)မိုင်မျှ ဝေးကွာ၍ အလုပ်အကိုင်အခွင့်အလမ်းရရှိမှု လွန်စွာ နည်းပါးပါသည်။

ကျေးရွာအတွင်းရှိ စုစုပေါင်းအိမ်ထောင်စုနှင့် လူဦးရေ

အိမ်ထောင်စု	ကျား	မ	စုစုပေါင်း
၆၃	၁၂၇	၁၉၈	၃၂၅

လူနည်းစု၊လူမျိုးစု အိမ်ထောင်စု

အမျိုးအစား	အိမ်ထောင်စု	ကျား	မ	စုစုပေါင်း
ကရင်	၆၃	၁၂၇	၁၉၈	၃၂၅

ထိခိုက်လွယ် အိမ်ထောင်စု

ထိခိုက်လွယ်အုပ်စု	အိမ်ထောင်စု	ကျား	မ	စုစုပေါင်း
သက်ကြီးရွယ်အို				
အမျိုးသမီးဦးဆောင်				
မသန်စွမ်း				
မြေယာမဲ့				

ကျေးရွာရှိ အခြေခံအဆောက်အအုံများ

ပညာရေး	ခြံစံပါ	ကျန်းမာရေး	ခြံစံပါ	ဘာသာရေး	ခြံစံပါ
အထက်တန်းကျောင်း		ဆေးရုံ		ဘုရား/စေတီ	
အလယ်တန်းကျောင်း		ကျန်းမာရေးဌာန		ဘုန်းကြီးကျောင်း	A
မူလတန်းကျောင်း*	A	ကျန်းမာရေးဌာနခွဲ		ဟိန္ဒူဘုရားကျောင်း	
မူကြိုကျောင်း		ဆေးခန်း		ခရစ်ယာန်ဘုရားကျောင်း	
အခြား		အခြား		ဗလီ	
မှတ်ချက်* (ကိုယ်ထူကိုယ်ထ မူလတန်းကျောင်း)		မှတ်ချက်		မှတ်ချက်	

အဓိကစီးပွားရေးလုပ်ငန်းများ

စိုက်ပျိုးရေး	မွေးမြူရေး	အသေးစားစီးပွားရေးလုပ်ငန်းများ	အခြား
ဝါး၊သစ်၊တောင်ထန်း တောင်ယာ			

ကျေးရွာအတွင်း အဓိကပိုင်ဆိုင်မှုများ

ကျေးရွာပိုင်ဆိုင် မှုများ	စိုက်ပျိုး ရေး	စားကျက် မြေ	သစ်တော မြေ	သဲ/ကျောက် ရရှိမှု	ရေတွင်း/ ရေကန်	စက်ရေတွင်း
အရေအတွက်						
ကျေးရွာပိုင်ဆိုင် မှုများ						
အရေအတွက်						

ကျေးရွာအတွင်း အခြားပိုင်ဆိုင်မှုများ

ကျေးရွာပိုင်ဆိုင် မှုများ	ရေတင်စက်	ထွန်	ထယ်	ကျွဲ	နွား	အခြား
အရေအတွက်						
ကျေးရွာပိုင်ဆိုင် မှုများ						
အရေအတွက်						

အခြားကျေးရွာရှိ အသုံးပြုနိုင်သော အရင်းအမြစ်/အချက်အလက်များ

အရင်းအမြစ်	ဆေးခန်း	မူလတန်းကျောင်း	ဈေး	ကျွမ်းကျင် လုပ်သား	လုပ်သား	မြေတူးစက်	လမ်းကြိုတ်စက်
အရေအတွက်							

၅။လူထုပူးပေါင်းပါဝင်သော လူမှုဆန်းစစ်ခြင်းနှင့် အကဲဖြတ်ခြင်း လုပ်ငန်းစဉ်(PSA/PRA) အကျဉ်ချုပ်ဇယား

စဉ်	အကြောင်း အရာ	ရက်စွဲ	ဦးတည်အုပ်စု	တက်ရောက်သူ			အဓိကဆွေးနွေးချက်များ
				ကျား	မ	ပေါင်း	
၁	လူမှုစီးပွား အဆင့် သတ်မှတ် ခြင်း (Wealth Ranking)	၁၀.၃.၂၀၁၆	ချမ်းသာ၊အလယ် အလတ်၊ နွမ်းပါး၊ အလွန်နွမ်းပါးအုပ်စု များ	၂၂	၂၇	၄၉	ကျေးရွာလူမှုစီးပွား အုပ်စုများ ခွဲခြား သတ်မှတ်နိုင်ရေး အတွက် အခြေခံစံနှုန်းများသတ်မှတ်ခြင်း၊ ကျေးရွာသား များနှင့် အများ သဘောတူ ခွဲခြားသတ်မှတ်ခြင်း
၂	ရာသီခွင်ပြပြက္ခဒိန်(S easonal Calendar)	၁၀.၃.၂၀၁၆	ကော်မတီဝင်(အမျိုးသ မီး၊အမျိုးသားများ)	၁၇	၂၇	၄၄	ရာသီဥတု၊စိုက်ပျိုးသီးနှံများ၊လယ်ယာလုပ်ငန်းများ၊ နေ့စား လုပ်ငန်းများ၊ မွေးမြူရေးလုပ်ငန်းများ၊ ဝမ်းစာ ပူလုံမှု နှင့်ပွဲတော်များ
၃	ကျေးရွာလူမှုရေး ပြသယံ ဇာတ မြေပုံ(Social map/resource map)	၁၀.၃.၂၀၁၆	ရပ်မိရပ်ဖ ကော်မတီဝင်များ	၅	၁၀	၁၅	အိမ်အမျိုးအစားများ၊အခြေခံအဆောက်အဦးများ၊ လမ်းပန်းဆက်သွယ်ရေးအခြေအနေ၊လယ်ယာမြေများ၊ မြစ်ချောင်းများ၊ရေတွင်းရေကန်များ၊ သစ်တောများ
၄	ပြဿနာသစ်ပင် (Problem tree)	၁၀.၃.၂၀၁၆	အမျိုးသားများကော်မ တီဝင်များ	၁၃		၁၃	ဆွေးနွေးထားသော အခြေခံအဆောက်အဦးများ၊ အသက် မွေး ဝမ်းကျောင်းလုပ်ငန်းများ နှင့် ပညာရေး၊ ကျန်းမာရေး
၅	ပြဿနာသစ်ပင် (Problem tree)	၁၀.၃.၂၀၁၆	အမျိုးသမီးများ		၄၉	၄၉	ဆွေးနွေးထားသော အခြေခံအဆောက်အဦးများ၊ အသက် မွေးဝမ်းကျောင်းလုပ်ငန်းများ
၆	ကျေးရွာ၏ (၄)နှစ်စာဦးစားပေး အစီအစဉ်ပြဇယား	၁၀.၃.၂၀၁၆	အမျိုးသားအုပ်စု၊အမျိုး သမီးအုပ်စု၊လူငယ်အုပ် စု၊ရပ်မိရပ်ဖအုပ်စု	၁၅	၄၉	၆၄	အကျိုးပြုပြီးရေးအကျိုးခံစားခွင့်နှင့် အဓိက လိုအပ် ချက်များ အပေါ်မူတည်၍ ဆုံးဖြတ်သည်။
၇	အဖွဲ့အစည်းချိတ် ဆက်ပုံ(Venn Diagram)	၁၀.၃.၂၀၁၆	ရပ်မိရပ်ဖများ၊အမျိုးသ မီးအုပ်စု	၁၇	၂၃	၄၀	ကျေးရွာအတွင်းရှိ အဖွဲ့အစည်းများ မည်သည့်အတွက် မည်သည့်အဖွဲ့အစည်းများ ချိတ်ဆက်လုပ်ကိုင်မှု
၈	ပင့်ကူအိမ်ကွန်ယက်(Spider Web)	၁၀.၃.၂၀၁၆	အမျိုးသားများနှင့် အမျိုးသမီးများ	၁၀၀	၂၆	၃၆	အမျိုးသားများနှင့် အမျိုးသမီးများ တန်းတူ အခွင့်အရေးများရရှိမှုနှင့် မရရှိသည့် အကြောင်းအရင်းများ
၉	ပြဿနာ၊အခွင့်အရေး ၊ လက်ရှိ အခြေအနေ နှင့် ပြောင်းလဲမှု ညွှန်းကိန်းများ	၁၀.၃.၂၀၁၆	ကျေးရွာလူထု	၁၅	၄၉	၆၄	ပြဿနာ၊အခွင့်အရေး၊လက်ရှိအခြေအနေကို သိရှိနိုင် ရန်နှင့် ပြောင်းလဲမှု ညွှန်းကိန်းများ

၆။(က) ဥစ္စာနေ အဆင့် သတ်မှတ်ခြင်း

ဥစ္စာနေ အဆင့် သတ်မှတ်ခြင်း အသက်မွေးဝမ်းကြောင်း ပြဇယား

ကျေးဇူး - ညာဖို:ဒီး
အပ်စု - လေဏ

မြို့နယ် - ဘီးတင်း
ရက်စွဲ - ၁၀-၃-၂၀၁၆

အမျိုးအစား	ပိုင်ဆိုင်မှု	အသက်မွေးဝမ်းကြောင်း	နှိမ်ထောင်စု
ပြေလည်	နွား၊ ဆိတ်၊ ကြက်	ကောင်းယာ နှစ်	၃
အလယ်အလတ်	ဆွေးဆိုင်	ဖျာယက်၊ စကောယက်၊ ဆွေးရောင်း	၅၀
မပြေလည်	-	ကောင်းယာ နှစ်	၅၀

ပါဝင်ဆွေထွဲသူ - ၈-၂၂/၈-၂၇
ခုနှစ်ပေါင်း - ၄၂၀ ယောက်

ခွဲစားတင်သူ - ဝန်ထမ်းသစ်လှိုင်
မှတ်တမ်းတင်သူ - လင်းစိုင်းစိုင်း

၆(က)ဥစ္စာနေ အဆင့် သတ်မှတ်ခြင်း သုံးသပ်ချက်

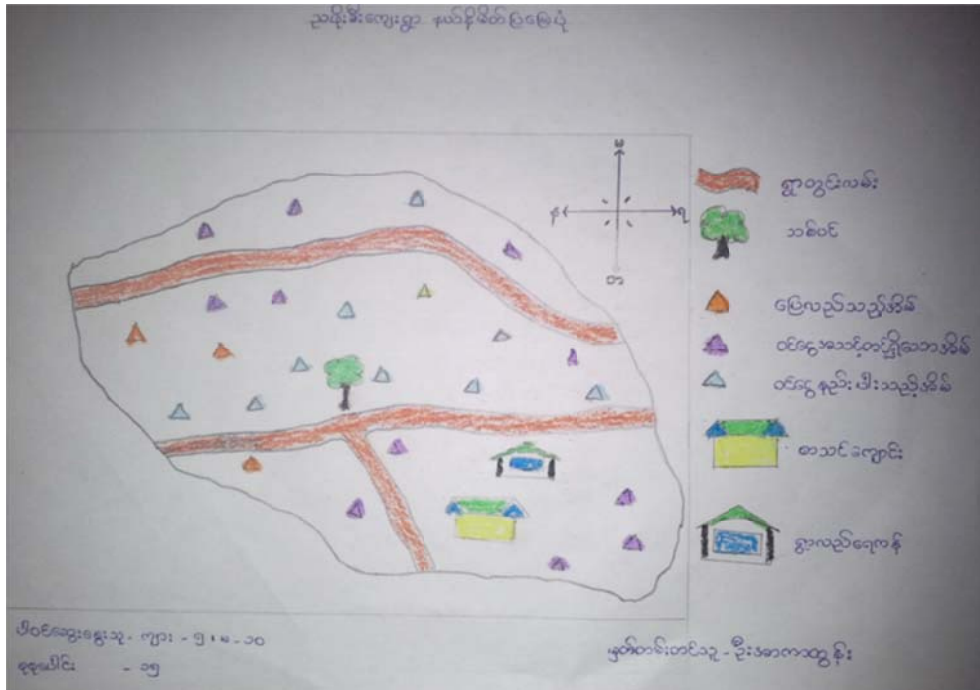
ပြေလည်သည့် မိသားစုများမှာ နွား၊ဆိတ်၊ကြက်၊ဝက် စသည့် အိမ်မွေးတိရစ္ဆာန် အနည်းငယ် ပိုင်ဆိုင်ကြပြီး ပျဉ်ထောင်၊ပျဉ်ခင်း၊ဖက်မိုးအိမ်တို့ဖြင့် နေထိုင်ကြပါသည်။ ပြေလည်သည့်အိမ်ထောင်စု(၃)စုခန့်သာရှိပါသည်။ ဈေးဆိုင်ရောင်းချမှုဖြင့်လည်း အသက်မွေးဝမ်းကျောင်းပြုကြပါသည်။

အလယ်အလတ်အဆင့်ရှိသော မိသားစုမှာ (၁၀)အိမ်ခန့်ရှိ၍ ပျဉ်ထောင်ပျဉ်ခင်း၊ ဖက်မိုးအိမ်များသာဖြစ်ကြပါသည်။ အချို့မှာ အိမ်ဆိုင် ဖွင့်လှစ်ရောင်းချ သည်လည်းရှိပါသည်။

မပြေလည်သော အိမ်ထောင်စု များမှာ(၅၀)ခန့်ရှိ၍ မိမိတို့နေထိုင်သည့် အိမ်တစ်လုံးသာ ပိုင်ဆိုင်ကြပါသည်။တောင်ယာခုတ်ခြင်းဖြင့် သာ အသက်မွေးကြပါသည်။

တစ်ရွာလုံး၏ အိမ်တွင်းမှု လုပ်ငန်းမှာ ဖျာယက်၊ စကောယက် လုပ်ငန်း ဖြစ်သည်။ရွှေပြောင်းတောင်ယာ စိုက်ပျိုးခြင်းစနစ်ကို ကျင့်သုံးခြင်း၊ အထွက်နှုန်းနည်းခြင်း၊ အထွက်တိုးနည်းစနစ်များအား လက်လှမ်းမမီခြင်း တို့ကြောင့် အသက်မွေးဝမ်းကျောင်းများနှင့် ပတ်သက်သော အလုပ်အကိုင်အခွင့်အလမ်းများ နည်းပါးသွားသကဲ့သို့ ဝမ်းစာ ဖူလုံရန်ပင် ကြိုးစားနေရသော ကျေးရွာဖြစ်ပါသည်။

၆။(ခ)ကျေးရွာလူမှုရေး ပြာသယံ ဇာတ မြေပုံ(Social map/resource map)



၆။(ဂ)ကျေးရွာလူမှုရေး ပြုသယံ ဇာတ မြေပုံ(Social map/resource map)-သုံးသပ်ခြင်း

ပညာရေးအတွက် ကိုယ်ထူကိုယ်ထ မူလတန်းကျောင်းသာရှိသည့် ကျေးရွာဖြစ်သည်။
သောက်သုံးရေအတွက် ရွာလယ်ရေကန်ကိုသာ မှီခိုအားထားရသည်။

သဘာဝ အတောတောင်ကိုသာ အခြေခံသည့် အသက်မွေးဝမ်းကျောင်း
လုပ်ငန်းများဖြင့်သာ အသက်မွေးမှုပြုနေရသည့် ကျေးရွာဖြစ်သည်။

၈။အရင်းအမြစ် ပိုင်ဆိုင်မှု သုံးသပ်ခြင်း

ကျေးရွာ-ညိုဖိုးခီး

အုပ်စု - လေးကော

နေ့စွဲ- ၁၀.၃.၂၀၁၆

အရင်းအမြစ် အ သုံး ချ နိုင် မှာ ဝဟာ :

<p>ကျေးရွာ - ညိုဖိုးခီး အုပ်စု - လေးကော</p>	<p>မြို့နယ် - ဘီးမင်း ရက်စွဲ - ၁၀-၃-၂၀၁၆</p>
ကျား	မ
	ကျား မ
<p>ဝါး၊ သစ်၊ ရေ လယ်/ယာ၊ တောင်ထန်းခြံ သစ်စိုက်ပျိုးရေးခြံ</p>	
<p>ပါဝင်ဆွေးနွေးသူ - ကျား ၁၇ ဦး မ - ၂၅ ဦး</p> <p>စုစုပေါင်း - ၄၂ ဦး</p>	<p>ဦးစောင့်ဆွေးနွေးသူ - မှော်ဗွင်မောထူး</p> <p>မှတ်တမ်းတင်သူ - ဦးအင်းမင်းထွန်း</p>

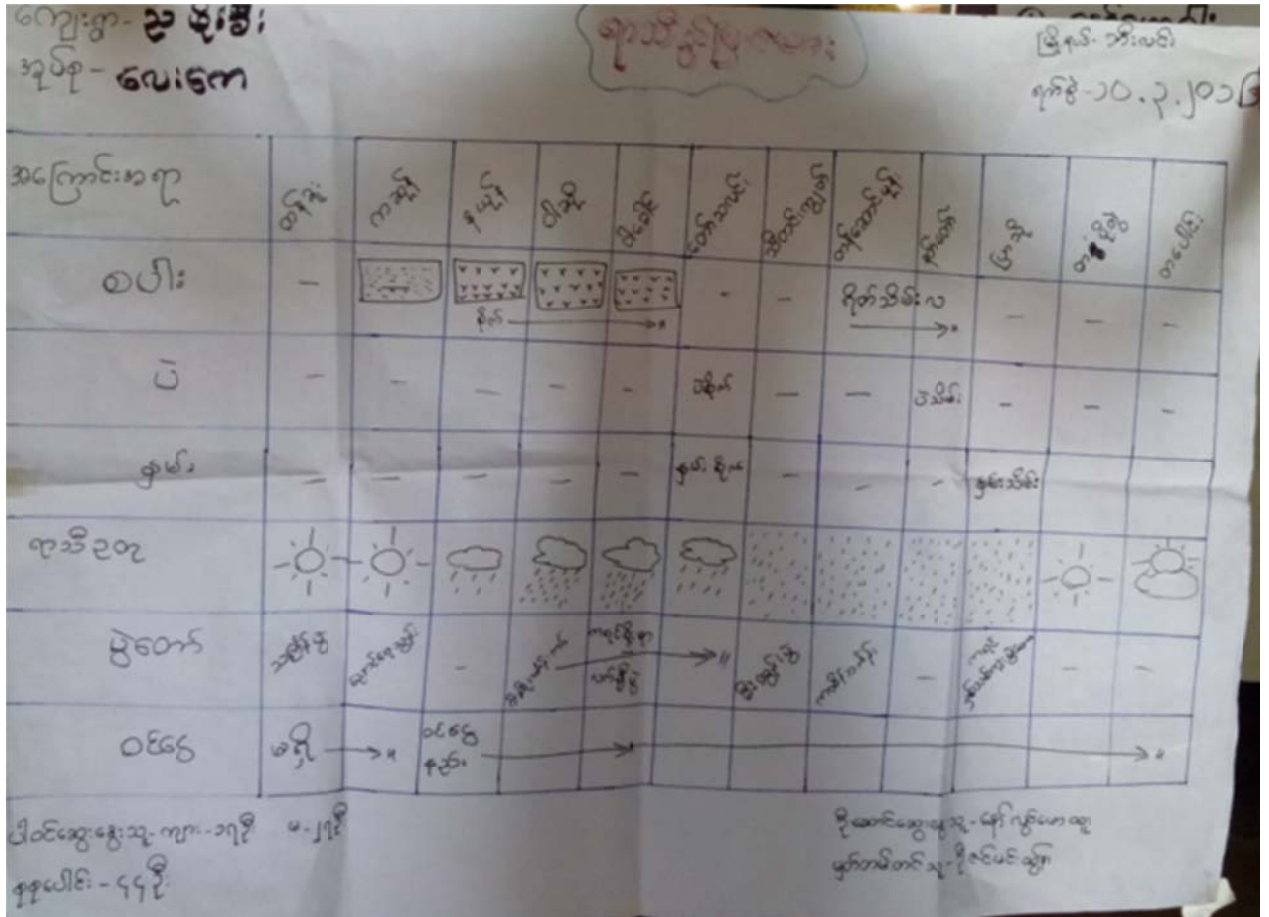
သုံးသပ်ချက်

မွန်ပြည်နယ်၊ ဘီးလင်းမြို့နယ်၊ လေးကေကျေးရွာအုပ်စု၊ ညဖိုးခီးကျေးရွာတွင် တောင်ထန်းခြံ၊ ဝါးခြံ၊ သစ်တောခြံ၊ စိုက်ပျိုးရေးလုပ်ငန်း၊ လယ်ယာလုပ်ငန်းစသည့် အရင်းအမြစ်များ များစွာရှိပါသည်။

အမျိုးသားနှင့် အမျိုးသမီးများသည် အရင်းအမြစ်များ အသုံးပြုရာတွင် မိမိနိုင်သည့် အင်အားနှင့် တာဝန်ကို ခွဲဝေ အသုံးပြုကြပါသည်။ ကျေးရွာတွင်ရှိသော အရင်းအမြစ် အများစုသည် အမျိုးသားနှင့် အမျိုးသမီးများမှာ တန်းတူညီမျှ မှုဝေ အသုံးပြုကြပါသည်။

သို့သော် အရင်းအမြစ်များမှာ ရာသီအလိုက်သာ လုပ်ကိုင်နိုင်ပြီး ကျန်သော ရာသီများတွင် အလုပ်အကိုင်ရှားပါးကာ ဝင်ငွေနည်းပါးသည်ကို တွေ့ရှိရပါသည်။

၆။(ဃ)ရာသီခွင်ပြပြက္ခဒိန်(Seasonal Calendar)



၆။(ခ)ရာသီခွင်ပြပြက္ခဒိန်(Seasonal Calendar)-သုံးသပ်ခြင်း

ရွှေ့ပြောင်းတောင်ယာစနစ်ကို ကျင့်သုံးခြင်း၊ မြေဆီလွှာထိန်းသိမ်း စိုက်ပျိုးစနစ်များအား လက်လှမ်းမီမှု အခြေအနေများကြောင့် မိမိတို့ကျေးရွာ ဝမ်းစာဖူလုံရေးအတွက် တောင်ယာစပါး စိုက်ပျိုးခြင်းကိုသာ မိရိုးဖလာ လုပ်ကိုင်လာကြသည့်ကျေးရွာ ဖြစ်သည်။ ဖက်ဆွတ်မိုးဟု ခေါ်သည့် ကဆုန်လဆန်းတွင် မိုးရွာသွန်းမှု စတင်သည်နှင့် တပြိုင်နက်ပင် မိုးစပါးစိုက်ပျိုးခြင်း လုပ်ငန်းခွင် ဝင်ကြရသည့် အချိန်ကာလဖြစ်ပါသည်။နတ်တော်လများ၌ ကောက်ရိတ်သိမ်းပွဲ စတင်ကြပါသည်။

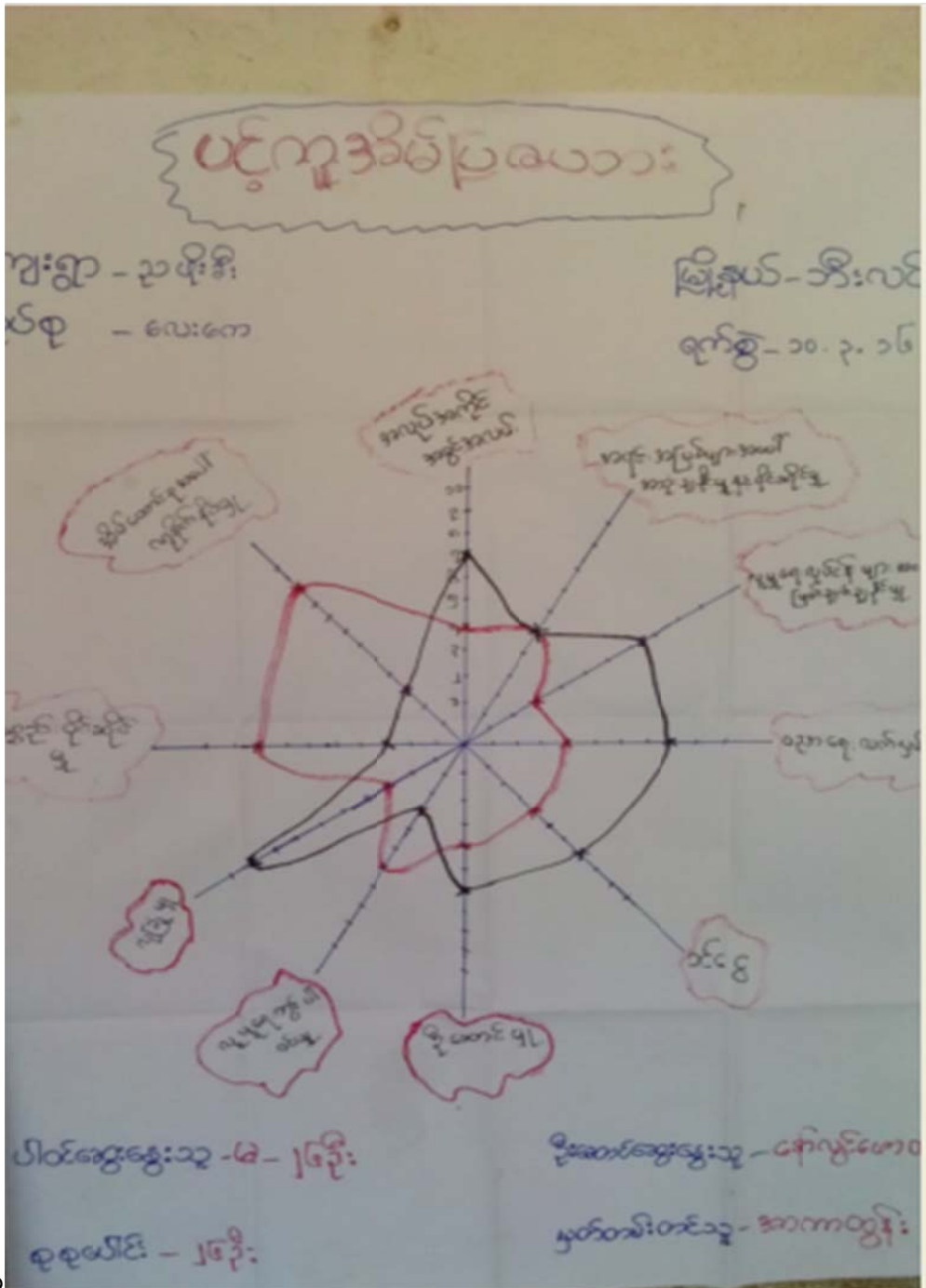
တော်သလင်းလတွင် ပဲနှင့်နှမ်းကို ဆောင်သီးနှံအဖြစ် မြေပြန်လွှင်ပြင်များတွင် စိုက်ပျိုးကြ၍ နတ်တော်လတွင် ရိတ်သိမ်းကြပါသည်။

ပွဲတော်အားဖြင့် သင်္ကြန်ပွဲ၊ ညောင်ရေသွန်းပွဲ နှင့် ရိုးရာပွဲတော် ၊ဘာသာရေးဆိုင်ရာပွဲတော် များသာရှိပါသည်။ဝင်ငွေအားဖြင့် အလွန်နည်းပါးသည်ကို ဆွေးနွေးမှုများအရ သိရှိရပါသည်။

၆။(င)ပင့်ကူအိမ်သုံးသပ်ခြင်း

ကျေးရွာ-ညိုဖိုးခီး အုပ်စု - လေးကော

နေ့စွဲ- ၁၀.၃.၂၀၁၆



စာမင်းကာချပ်

ကျေးရွာ-ညိုဖိုးခီး

အုပ်စု - လေးကေ

နေ့စွဲ- ၁၀.၃.၂၀၁၆



သုံးသပ်ချက်

၁။ကျေးရွာတွင်း အဖွဲ့အစည်း

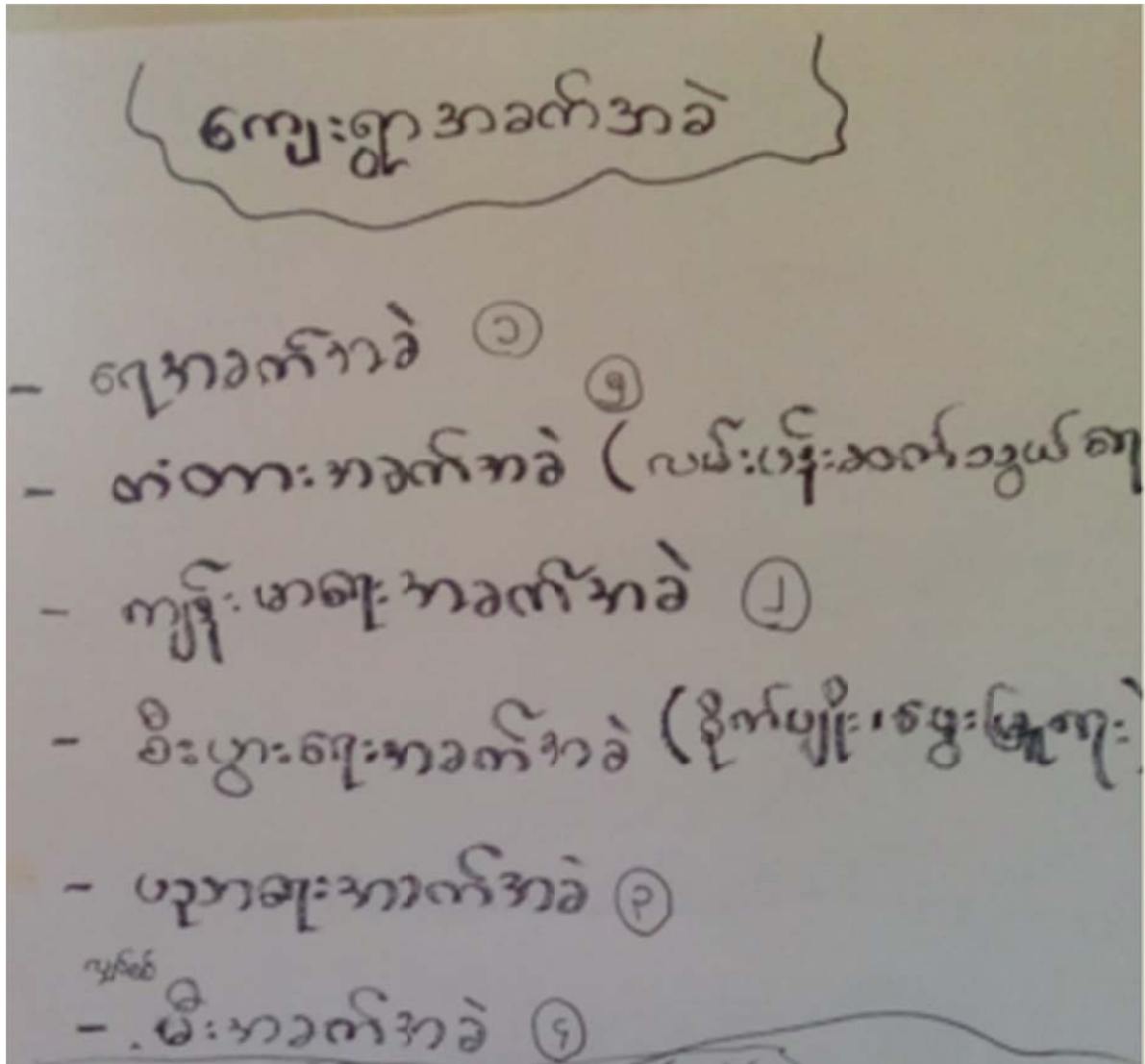
မွန်ပြည်နယ်၊ ဘီးလင်းမြို့နယ်၊ လေးကေကျေးရွာအုပ်စု၊ ညဖိုးခီးကျေးရွာတွင် ကျေးရွာတွင်း ဆောင်ရွက်လုပ်ကိုင်နေသော အဖွဲ့အစည်းများမှာ ရွာလူကြီးအဖွဲ့၊ လူပျိုခေါင်းအဖွဲ့၊ ဘုရားဒကာ/ကျောင်းဒကာအဖွဲ့၊ ကျောင်းကော်မတီအဖွဲ့၊ ရပ်မိရပ်ဖအဖွဲ့၊ K.Y.O K.W.O နှင့် ကျန်းမာရေးကော်မတီအဖွဲ့ စသည်တို့ဖြစ်ကြပါသည်။

၂။ကျေးရွာပြင်ပ အဖွဲ့အစည်းများ

ကျေးရွာပြင်ပ အဖွဲ့အစည်းများဖြစ်သည် KNU, MARC, IOM နှင့် မြို့နယ် အုပ်ချုပ်ရေးအဖွဲ့အစည်းများဖြစ်ကြပါသည်။

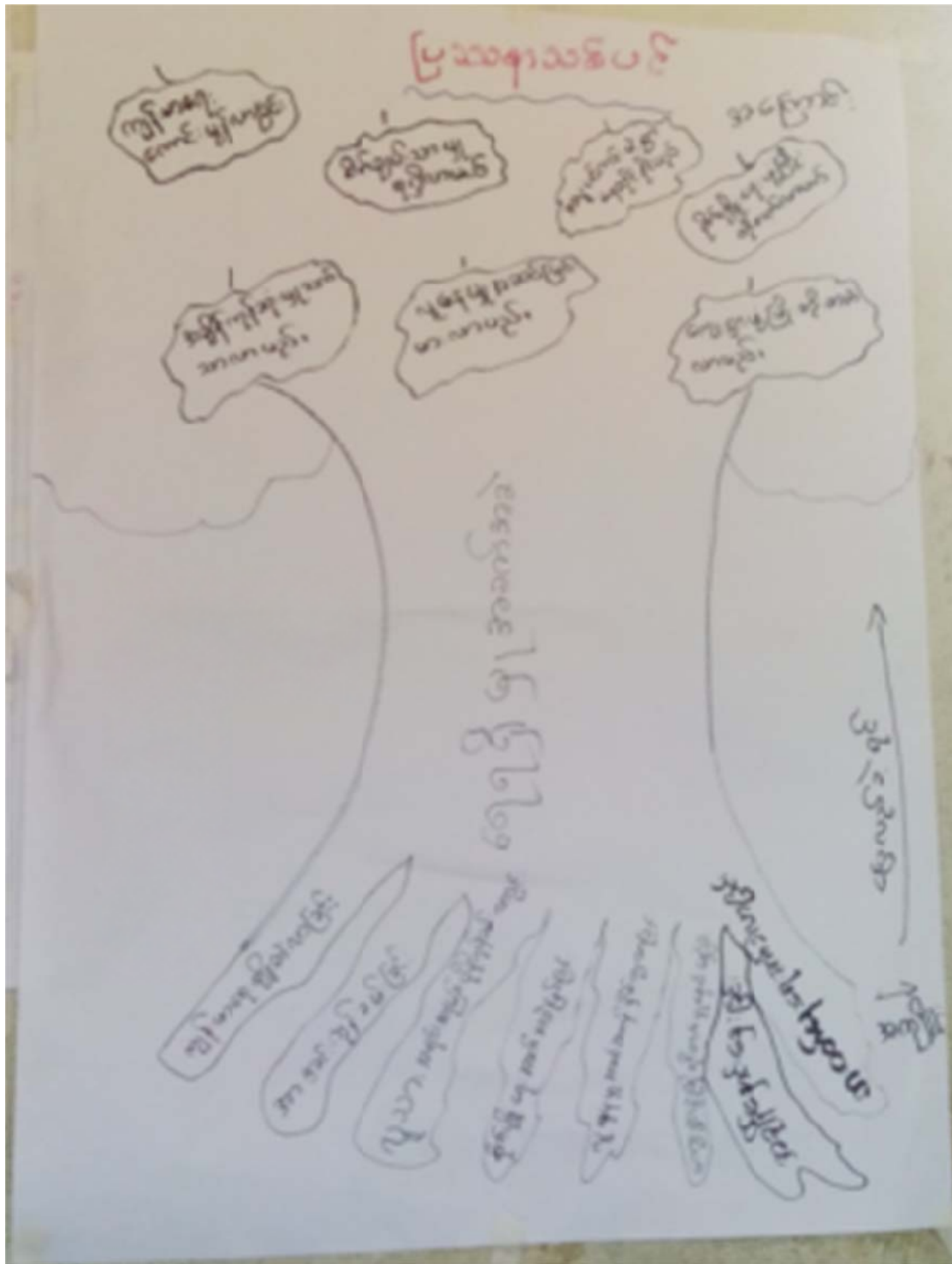
ကျေးရွာအတွင်းဖွဲ့စည်းထားရှိသော အဖွဲ့များအနက် လူမှုကူညီရေး အဖွဲ့အစည်းများ (NGOs) များနှင့် ချိတ်ဆက်ထားသော အဖွဲ့အစည်းများသာ လုပ်ငန်း လည်ပတ်မှု အားကောင်းသည်ကို တွေ့ရသည်။

၈။အမျိုးသား/အမျိုးသမီး အခက်အခဲများ

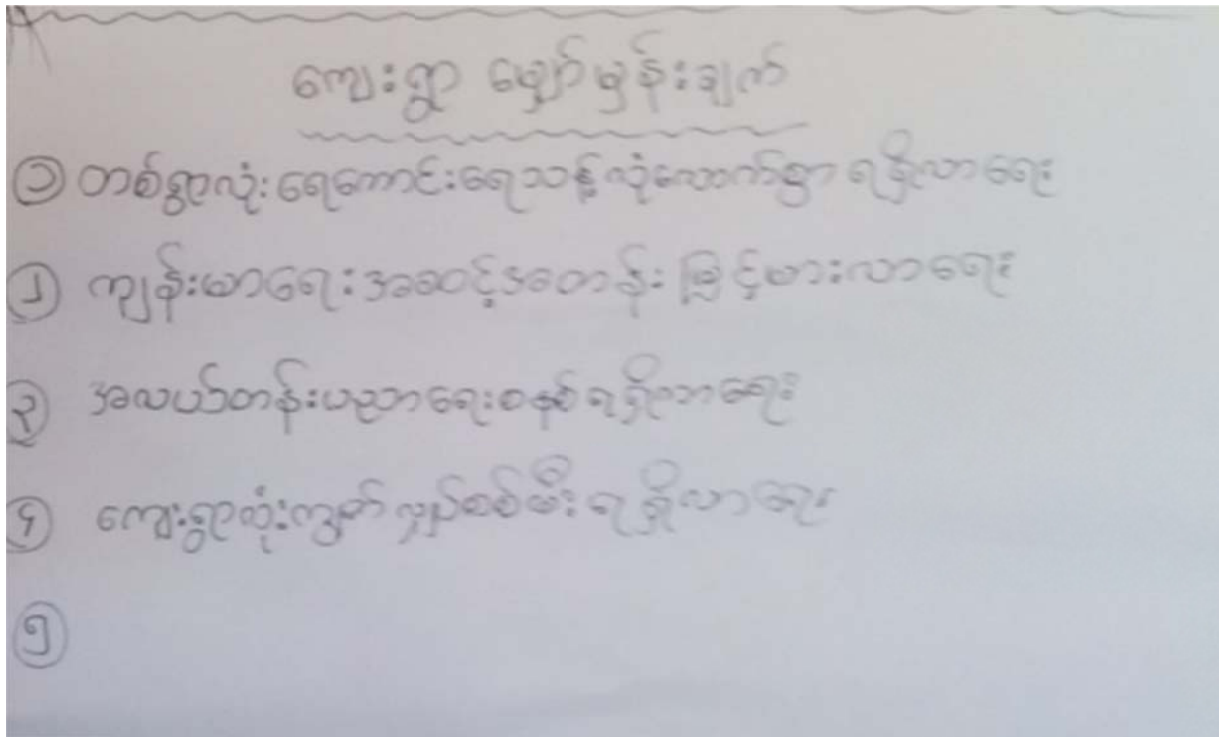


၆။(ဇ)ပြဿနာသစ်ပင်ရေးဆွဲခြင်း

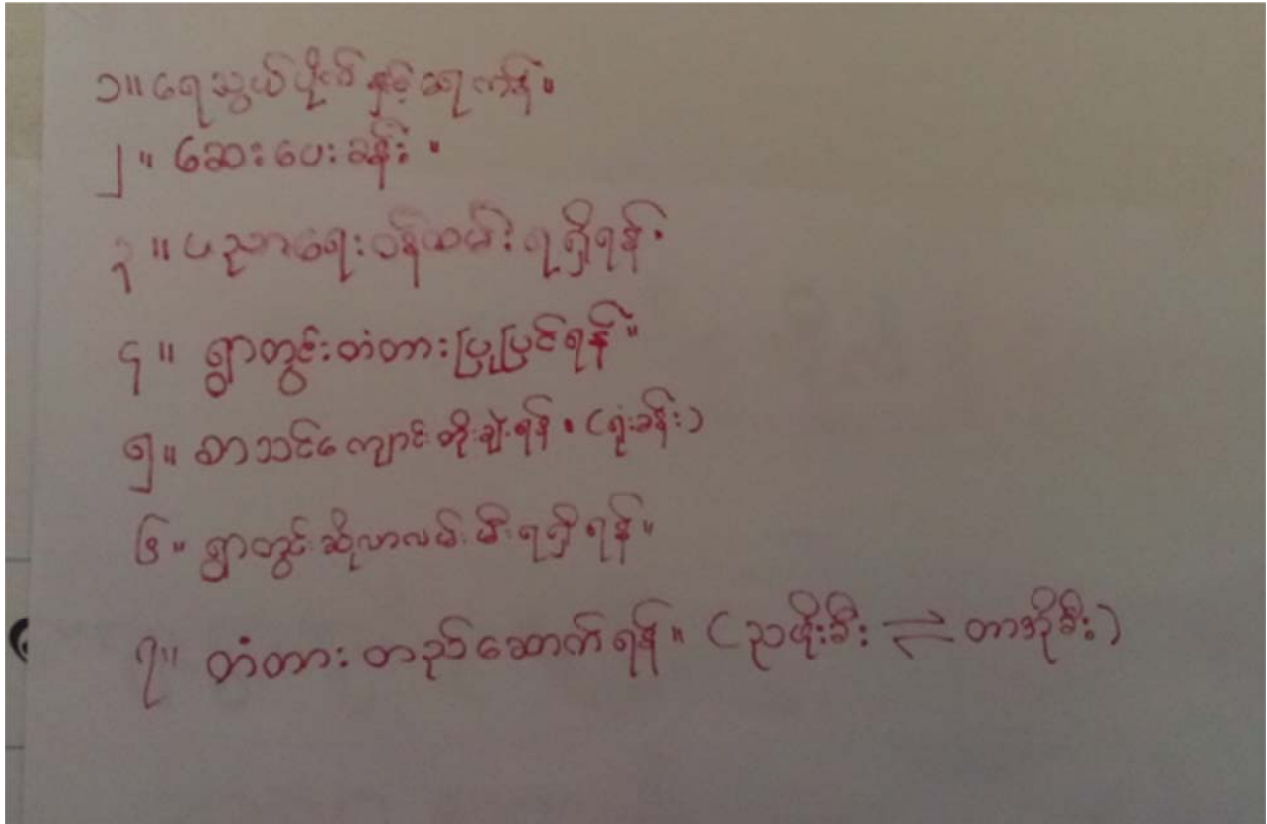
အမျိုးသား/အမျိုးသမီးများမှ ရေရှည် အခက်အခဲပြဿနာအားဆွေးနွေးခြင်း



ဈေးနှုန်းမျှော်မှန်းချက် (အမျိုးသား/အမျိုးသမီး)



ည။ကျေးရွာဦးစားပေးလုပ်ငန်းစဉ်များ



၇။ကော်မတီဝင်များရွေးချယ်ခြင်းနှင့်ကျေးရွာဖွံ့ဖြိုးရေးအစီအစဉ်ဆောင်ရွက်မှုမှတ်တမ်းခါတ်ပုံများ



၈။ ကော်မတီဝင်များစာရင်း

ကျေးရွာ- ညဖိုးခီး

ကျေးရွာအုပ်စု- လေးကော

ဘီးလင်းမြို့နယ်

စဉ်	အမည်	ရာထူး/တာဝန်	ပညာအရည်အချင်း	လူမျိုး	အသက်	ကျား/မ	ဖုန်း
၁	ဦးစောအောင်မြင့်သန်း	ကျေးရွာ စီ/ထောက် ဥက္ကဋ္ဌ	အလယ်တန်း	ကရင်	၃၉	ကျား	
၂	ဒေါ်နော်ဖောဝါး	။	မူလတန်း	ကရင်	၃၁	မ	
၃	ဦးမောင်တက်	ဝယ်ယူရေးဆပ် ကော်မတီ-ဥက္ကဋ္ဌ	ဘက	ကရင်	၅၃	ကျား	
၄	ဦးသစ္စာ	ဝယ်ယူရေးဆပ် ကော်မတီ-အဖွဲ့ဝင်	အလယ်တန်း	ကရင်	၄၈	ကျား	
၅	ဒေါ်မု	ဝယ်ယူရေးဆပ် ကော်မတီ-အဖွဲ့ဝင်	ဘက	ကရင်	၄၀	မ	
၆	ဦးစောလှသိန်း	စောင့်ကြည့် ကြီးကြပ် ရေး ကော်မတီ-ဥက္ကဋ္ဌ	အလယ်တန်း	ကရင်	၃၂	ကျား	
၇	နော်ဘူးဘူး	စောင့်ကြည့် ကြီးကြပ် ရေး ကော်မတီ-အဖွဲ့ဝင်	မူလတန်း	ကရင်	၅၅	မ	
၈	ဒေါ်မရီ	စောင့်ကြည့် ကြီးကြပ် ရေး ကော်မတီ-အဖွဲ့ဝင်	မူလတန်း	ကရင်	၄၇	မ	
၉	ဦးမောင်အေး	ပြုပြင်ရေးနှင့် လည်ပတ်ထိန်းသိမ်းရေးကော်မတီ-ဥက္ကဋ္ဌ	ဘက	ကရင်	၅၀	ကျား	
၁၀	ဒေါ်နော်လူ	ပြုပြင်ရေးနှင့် လည်ပတ်ထိန်းသိမ်းရေး ကော်မတီ-အဖွဲ့ဝင်	မူလတန်း	ကရင်	၅၀	မ	
၁၁	စောကျေးမူး	ပြုပြင်ရေးနှင့် လည်ပတ်ထိန်းသိမ်းရေး ကော်မတီ-အဖွဲ့ဝင်	အလယ်တန်း	ကရင်	၂၉	ကျား	
၁၂	စောကနဲ	အကြံပြုဖြေရှင်းရေး တာဝန်ခံ	အလယ်တန်း	ကရင်	၃၃	ကျား	
၁၃	နော်ရှီး	အကြံပြုဖြေရှင်းရေး တာဝန်ခံ	ဘက	ကရင်	၃၈	မ	
၁၄	စောအဲ့အဲ့	ကျေးရွာစေတနာ့ ဝန်ထမ်း	အထက်တန်း	ကရင်	၁၉	ကျား	
၁၅	နော်စီးကနဲ	ကျေးရွာစေတနာ့ ဝန်ထမ်း	မူလတန်း	ကရင်	၁၈	မ	
၁၆	နော်လှအေးပျို	ကျေးရွာစီ/ထောက် အဖွဲ့ဝင်	အထက်တန်း	ကရင်	၂၉	မ	

၁၅။ကဏ္ဍအလိုက် အခက်အခဲမှတ်တမ်း

.....ညဦးစီး.....ကျေးရွာကဏ္ဍအလိုက် ဦးစားပေးဖွံ့ဖြိုးရေးလုပ်ငန်းများ

ကဏ္ဍအလိုက် အခက်အခဲမှတ်တမ်း

၂၀၂၄ ခု... ကျေးရွာကဏ္ဍအလိုက် ဦးစားပေးဖွံ့ဖြိုးရေးလုပ်ငန်းများ

အခက်အခဲ	အခက်အခဲ	အခက်အခဲ	အခက်အခဲ	အခက်အခဲ	အခက်အခဲ
အခက်အခဲ	၀	အခက်အခဲ	၂၀၂၄	၂၀၂၄	
	၁	အခက်အခဲ	၂၀၂၄		
	၂	အခက်အခဲ	၂၀၂၄		
	၃	အခက်အခဲ	၂၀၂၄		
	၄	အခက်အခဲ	၂၀၂၄		
အခက်အခဲ	၀	အခက်အခဲ	၂၀၂၄		
	၁	အခက်အခဲ	၂၀၂၄		
	၂	အခက်အခဲ	၂၀၂၄		
	၃	အခက်အခဲ	၂၀၂၄		
	၄	အခက်အခဲ	၂၀၂၄		
အခက်အခဲ	၀	အခက်အခဲ	၂၀၂၄		
	၁	အခက်အခဲ	၂၀၂၄		
	၂	အခက်အခဲ	၂၀၂၄		
	၃	အခက်အခဲ	၂၀၂၄		
	၄	အခက်အခဲ	၂၀၂၄		
အခက်အခဲ	၀	အခက်အခဲ	၂၀၂၄		
	၁	အခက်အခဲ	၂၀၂၄		
	၂	အခက်အခဲ	၂၀၂၄		
	၃	အခက်အခဲ	၂၀၂၄		
	၄	အခက်အခဲ	၂၀၂၄		
အခက်အခဲ	၀	အခက်အခဲ	၂၀၂၄		
	၁	အခက်အခဲ	၂၀၂၄		
	၂	အခက်အခဲ	၂၀၂၄		
	၃	အခက်အခဲ	၂၀၂၄		
	၄	အခက်အခဲ	၂၀၂၄		

VDP အရည်အသွေးထိန်းချုပ်မှု

ထိန်းချုပ်သူ-	ရက်စွဲ-	ရွာ-	VDP ရက်စွဲ-
		မြို့နယ်-	ကျေးရွာအုပ်စု-

(၁) VDP စာရွက်စာတမ်းပြီးဆုံးမှုကို စစ်ဆေးပါ။ (OM အရ)

- မျက်နှာဖုံး (အဖုံး)
- ဗာတီကာ
- ကျေးရွာအခြေခံ Data
- PSA အကျဉ်းချုပ်နှင့် PRA လုပ်ငန်းစဉ်
- အမျိုးသား/အမျိုးသမီးအဖွဲ့များ၏ အခက်အခဲများ
- ကျေးရွာမျှော်မှန်းချက် (ဆွေးနွေးချက်ရလဒ်)
- အမျိုးသား/အမျိုးသမီးအဖွဲ့များသဘောတူထားသည့် နောင်လေးနှစ်အတွက် ဦးစားပေးလုပ်ငန်းများစာရင်း (အခြေခံအဆောက်အအုံ၊ အသက်မွေးမှု၊ ပညာရေး၊ လူမှုရေးထိန်းသိမ်းမှု....)

နောက်ဆက်တွဲများ-

- လူမှုရေးအကဲဖြတ်မှု စာရွက်စာတမ်းခါတ်ပုံနှင့် PRA လုပ်ငန်းစဉ် (ဖြစ်နိုင်လျှင်)၊ မြေပုံများ ပါရမည်၊ စည်းစိမ်ပိုင်ဆိုင်မှုအဆင့်၊ venn ပုံ...
- ကျေးရွာစီမံကိန်းရေးဆွဲရေးအစည်းအဝေးမိတ္တူ
- ကျေးရွာ၏အချက်အလက် (PC 1 ပုံစံ)
- ကျေးရွာမျှော်မှန်းချက်

(၂) လူမှုရေးအကဲဖြတ်မှုအရည်အသွေးနှင့် VDP စစ်ဆေးပါ။

- VDP တွင်ပါဝင်သောဦးရေ (အမျိုးသား/အမျိုးသမီး)- 1
- လူမှုရေးအကဲဖြတ်မှုအရည်အသွေးနှင့် VDP အတွက် ရက်ပေါင်း-
- PRA ပစ္စည်းများ အသုံးပြုသည့် အရေအတွက်-
- ပါဝင်သောဦးရေနှင့် လုပ်ငန်းများ မှတ်တမ်းတင်ခြင်း (အစည်းအဝေးမှတ်တမ်း၊ အဖွဲ့ခါတ်ပုံ၊ တိုင်းရင်းသားအနည်းစုနှင့် ထိခိုက်လွယ်သော အဖွဲ့များ)
 - အလွန်ကောင်း
 - ကောင်း
 - ညံ့
- လုပ်ငန်းများ မှတ်တမ်းတင်ခြင်းနှင့် အမျိုးသမီးအဖွဲ့အစည်းအဝေး၏ရလဒ် အားခွဲခြားပေးထားသလား။
 - ရှိ
 - မရှိ
- စီမံကိန်းအရေအတွက် (အမျိုးသား/အမျိုးသမီးရွေးချယ်မှုအရေအတွက်)- 1
- PRAနှင့်သက်ဆိုင်သောအခြား စီမံကိန်းအရေအတွက် (အမျိုးသား/အမျိုးသမီးရွေးချယ်မှုအရေအတွက်)- 1

