

ပြည်ထောင်စုသမ္မတမြန်မာနိုင်ငံတော်အစိုးရ  
မွေးမြူရေး၊ ရေလုပ်ငန်းနှင့်ကျေးလက်ဒေသဖွံ့ဖြိုးရေးဝန်ကြီးဌာန  
ကျေးလက်ဒေသဖွံ့ဖြိုးတိုးတက်ရေးဦးစီးဌာန  
အမ်းမြို့နယ်



လူထုဗဟိုပြုစီမံကိန်း

National Community Driven Development Project  
(NCDDP)



ကျေးရွာဖွံ့ဖြိုးရေးအစီအစဉ်

Village Development Plan (VDP)

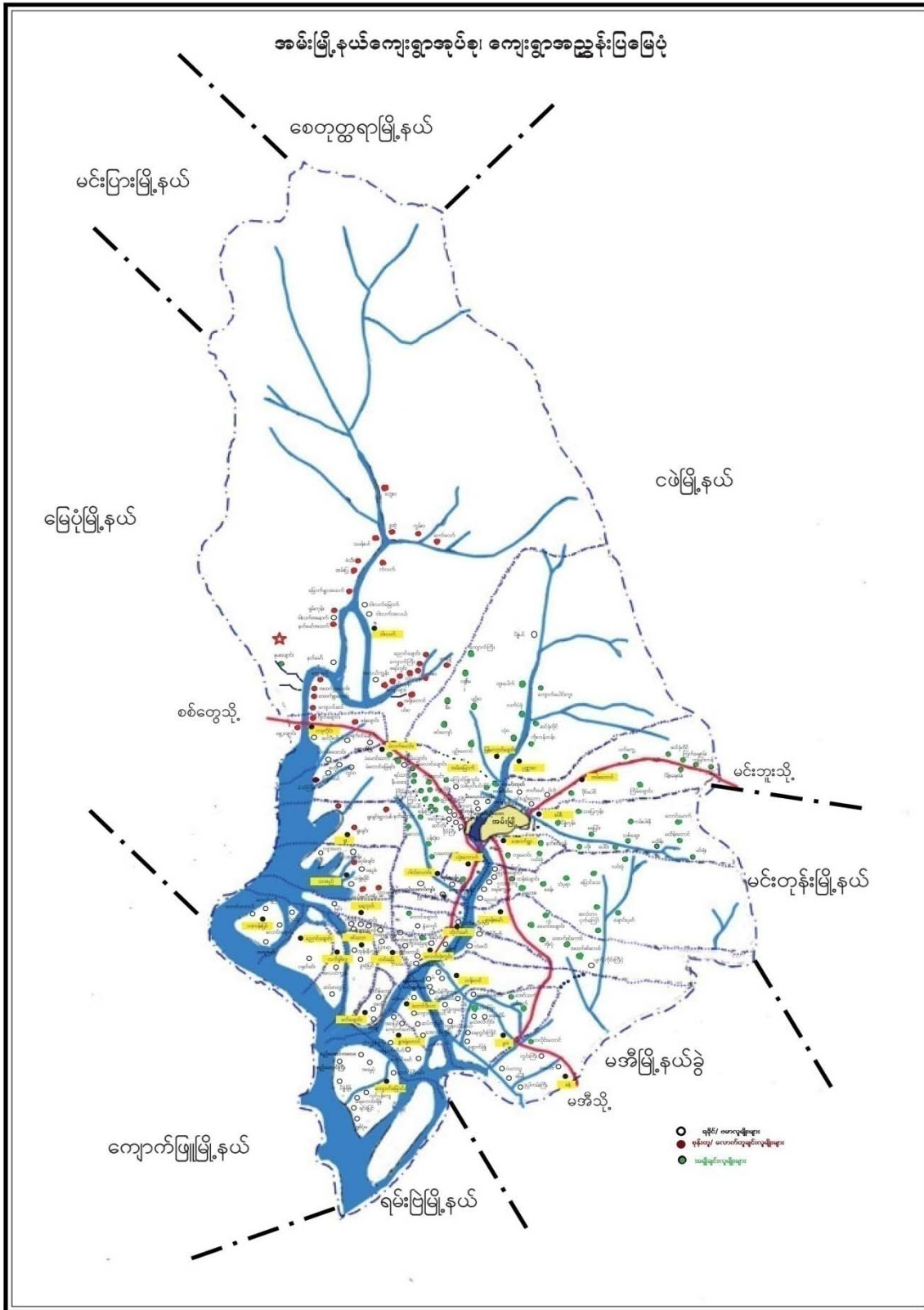
ဒါးလက်ကျေးရွာအုပ်စု၊ တောင်ရွာကျေးရွာ

# မာတိကာ

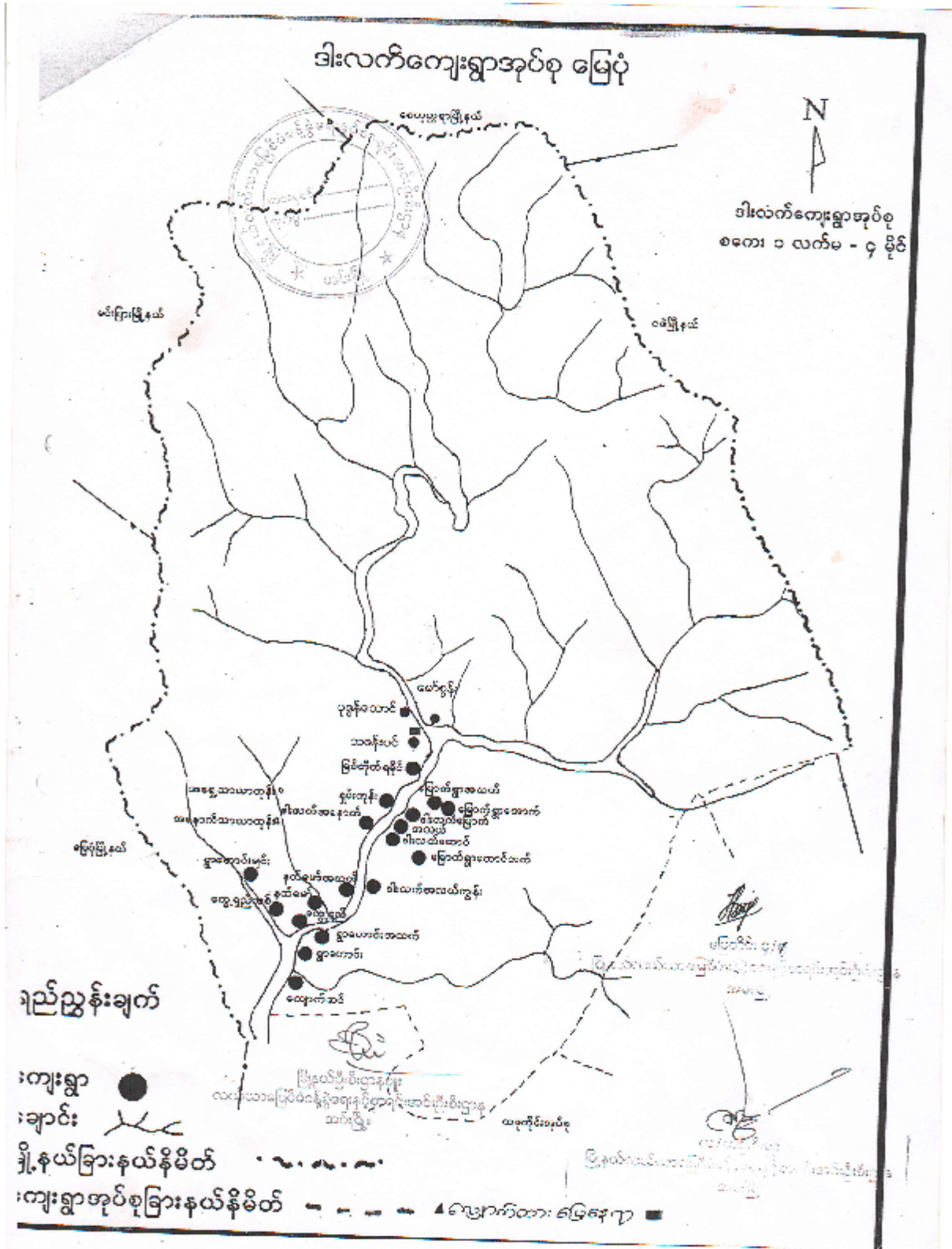
၁။ မြို့နယ်မြေပုံ	၁
၂။ ကျေးရွာအုပ်စုမြေပုံ	၂
၃။ အုပ်စုတွင်ပါဝင်သောကျေးရွာများစာရင်း	၃
၄။ ကျေးရွာအခြေခံအချက်အလက်များ	၄
၅။ လူထုပူးပေါင်းပါဝင်သောလူမှုဆန်းစစ်ခြင်းနှင့် အကဲဖြတ်ခြင်းလုပ်ငန်းစဉ် (PSA/PRA)	၆
ဇယား။	
၆။ ကျေးရွာလူမှုရေးပြုသယံဇာတပြမြေပုံ	၈
၇။ ကျေးရွာလူမှုရေးပြုသယံဇာတပြမြေပုံသုံးသပ်ချက်	၁၀
၈။ ရာသီခွင်ပြဇယားပုံ	၁၁
၉။ ရာသီခွင်ပြဇယားပုံသုံးသပ်ချက်	၁၂
၁၀။ ဦးစားပေးလုပ်ငန်းခွဲများနှိုင်းယှဉ်ရွေးချယ်ခြင်းပြဇယား	၁၃
၁၁။ ဦးစားပေးလုပ်ငန်းခွဲများနှိုင်းယှဉ်ရွေးချယ်ခြင်းပြဇယားသုံးသပ်ချက်	၁၄
၁၂။ ပြဿနာသစ်ပင်ပြပုံ	၁၅
၁၃။ ပြဿနာသစ်ပင်ပြပုံသုံးသပ်ချက်	၁၆
၁၄။ ကျေးရွာတွင်းအဖွဲ့အစည်းများအကြားချိတ်ဆက်မှုပြဇယား	၁၇
၁၅။ ကျေးရွာတွင်းအဖွဲ့အစည်းများအကြားချိတ်ဆက်မှုပြဇယားသုံးသပ်ချက်	၁၈
၁၆။ အမျိုးသမီးများတစ်နေ့တာအချိန်အသုံးပြုမှုဇယား	၁၉
၁၇။ အမျိုးသမီးများတစ်နေ့တာအချိန်အသုံးပြုမှုဇယားသုံးသပ်ချက်	၂၀
၁၈။ အမျိုးသားများတစ်နေ့တာအချိန်အသုံးပြုမှုဇယား	၂၁
၁၉။ အမျိုးသားများတစ်နေ့တာအချိန်အသုံးပြုမှုဇယားသုံးသပ်ချက်	၂၂
၂၀။ လူမှုစီးပွားအဆင့်သတ်မှတ်ခြင်းပြဇယား	၂၃
၂၁။ လူမှုစီးပွားအဆင့်သတ်မှတ်ခြင်းပြဇယားသုံးသပ်ချက်	၂၄
၂၂။ ပင့်ကူအိမ်ကွန်ယက်ဇယား	၂၅
၂၃။ ပင့်ကူအိမ်ကွန်ယက်ဇယားသုံးသပ်ချက်	၂၆

၂၄။ ကော်မတီဝင်များရွေးချယ်ခြင်းနှင့် ကျေးရွာဖွံ့ဖြိုးရေးအစီအစဉ်ဆောင်ရွက်မှုမှတ်တမ်းခါတ်ပုံများ	၂၇
၂၅။ ကျေးရွာအချက်အလက် (ပုံစံ-၁)	၂၈
၂၆။ စီမံကိန်းစက်ဝန်းအချိန်ဇယား (ပုံစံ-၂)	၃၀
၂၇။ ကျေးရွာဖွံ့ဖြိုးရေးဦးစားပေးအစီအစဉ် (ပုံစံ-၃)	၃၂
၂၈။ ကျေးရွာအုပ်စုစီမံကိန်းလုပ်ငန်းခွဲရွေးချယ်ခြင်း (ပုံစံ-၄)	၃၄
၂၉။ အစည်းအဝေးတက်ရောက်သူများစာရင်း (ပုံစံ-၁၂)	၃၆
၃၀။ အစည်းအဝေးမှတ်တမ်းများ	၃၉
၃၁။ ကဏ္ဍအလိုက်ဦးစားပေးဖွံ့ဖြိုးရေးလုပ်ငန်းစဉ်များ	၄၅
၃၂။ ကျေးရွာဖွံ့ဖြိုးရေးစီမံချက်အရည်အသွေးထိန်းချုပ်မှု ( Check List)	၄၇

# ၁။ အမ်းမြို့နယ်မြေပုံ



၂။ ဒါးလက်ကျေးရွာအုပ်စုမြေပုံ



၃။ ဒါးလက်အုပ်စုရှိကျေးရွာများစာရင်း

စဉ်	ကျေးရွာအုပ်စုအမည်	ကျေးရွာအမည်	ကျေးရွာအမည်
၁	ဒါးလက်	လုံးတုံ	ကျောက်ဆင်
		ဝင်ဝ	ပင်းဖျား
		ညောင်ချောင်း	ဖားပြို
		နေပစေး	ကျောက်ကြီး
		ဘွေးဝ	ကွမ်းဝ(ဒါးလက်)
		ပေါင်းဝ	ဖရပ်ကွင်း
		မော်စွန်း	လိပ်ကုန်း
		ကွမ်းဝ (အေးချောင်း)	ကြောဝ
		သဖန်းပင်	အရိုးတောင်
		ဖံသီး	အောက်ရွာဟောင်း
		နန်းရာကုန်း	အထက်ရွာဟောင်း
		ငုတ်ဝ	ကွေ့ရှည်
		အမ်းပြ	အလယ်ကျွန်း
		ကံလက်	တောင်ရွာ
		သင်္ကန်းအိုင်	အလယ်ရွာ
		သဘော့မောက်	မြောက်ရွာ
		ရှမ်းကုန်း	မီးချောင်း
		အနောက်ရွာ	နမ်းချောင်း
		မင်္ဂလာဒုံ	ညောင်ပင်ကွင်း
		နတ်မော်	

# ၄။ ကျေးရွာအခြေခံအချက်အလက်

## (၁) ကျေးရွာသမိုင်းအကျဉ်း

တောင်ရွာကျေးရွာသည် ရှေးယခင်ကတည်းကပင်တည်ရှိသော သမိုင်းဝင်ကျေးရွာတစ်ရွာ ဖြစ်ပါသည်။ ပျက်စီးသွားသောရွာကို လွန်ခဲ့သောနှစ်ပေါင်း (၂၀၀)ခန့်တွင် ပြန်လည်တည်ထောင် နေထိုင်ခဲ့ကြသည်။ ရွာစတင်တည်ထောင်စဉ်က အိမ်ခြေ(၇၀)ခန့်ရှိပြီး ဗုဒ္ဓဘာသာရခိုင်လူမျိုးများနေထိုင်ခဲ့ကြသည်။ တောင်ဘက် အရပ်တွင်ရှိသောကြောင့် တောင်ရွာဟု ခေါ်ဆိုခဲ့ခြင်းဖြစ်သည်။ ပြုစုကျောင်းဖြင့် နှစ်ပေါင်း(၁)ခန့် စာသင်ကြားခဲ့ကြသည်။ ဝန်ကြီးဦးသိန်းဆွေနှင့် ကျေးရွာလူထုပူးပေါင်းပြီး ကျောင်းဆောင်သစ်ငယ်တစ်ခု ဆောက်လုပ်ကာ ပညာသင်ကြားခဲ့ရင်း (၂၀၁၃-၂၀၁၄)ခုနှစ်တွင် အခြေခံပညာမူလတန်းကျောင်းပညာရေးကို မြို့နယ်မှ ခွင့်ပြုချက်ဖြင့် သင်ကြားခဲ့သည်။ လယ်ဥယျာဉ်ကို အဓိကထားလုပ်ကိုင်ကြပြီး ဒုတိယအနေဖြင့် ကိုင်းလုပ်ငန်းကို လုပ်ကိုင်ကြသည်။ ကျန်းမာရေးစောင့်ရှောက်မှုအတွက် အနောက်ဘက်အရပ် ချောင်း တစ်ဖက်ကမ်း (၂)ဖာလုံခန့်ဝေးသော ဒါးလက်အနောက်ရွာ တိုက်နယ်ဆေးရုံသို့ သွားရောက်ကုသရသည်။ မိုးရာသီတွင် ဒါးလက်ချောင်းသည် ရေစီးသန်သောကြောင့် အလွန်အန္တရာယ်ရှိပါသည်။ လွန်ခဲ့သောနှစ်ပေါင်း (၅၀၀)ခန့်က ဖျားနာခြင်းနှင့် ဝမ်းရောဂါများဖြစ်ပွားမှုကြောင့် လူဦးရေ(၄၀)ဦးခန့် သတ်မှေခြင်းဖြစ်ပွားခဲ့ပြီး သေဆုံးခြင်းမရှိပေ။ (၁၉၅၈)ခုနှစ်တွင် ရေကြီးမှုကြောင့် အပျက်အစီးမရှိခဲ့သော်လည်း အဆိုးဆုံးရေကြီးမှု ဖြစ်ပါသည်။ (၁၉၅၉)ခုနှစ်တွင် ရေကြီးမှုကြောင့် အိမ်ခြေ(၁၀)အိမ်ခန့် ပျက်စီးခဲ့ပြီး (၂၀၁၅)ခုနှစ်တွင် ရေကြီးခြင်းကြောင့် အိမ်ခြေ(၈)အိမ်ခန့် ပျက်စီးခဲ့ပါသည်။ (၂၀၁၅)ခုနှစ်စာရင်းအရ တောင်ရွာကျေးရွာတွင် အိမ်ခြေ(၁၀၂)အိမ်၊ အိမ်ထောင်စု(၁၀၄)စု နေထိုင်ကြပါသည်။

## (၂) ထူးခြားဖြစ်စဉ်

(၂၀၁၃-၂၀၁၄)ခုနှစ်တွင် အခြေခံပညာမူလတန်းကျောင်းပညာရေးကို မြို့နယ်မှ ခွင့်ပြုချက်ဖြင့်သင်ကြား ခဲ့ပါသည်။ (၁၉၅၈)ခုနှစ်တွင် ရေကြီးမှုကြောင့် အပျက်အစီးမရှိခဲ့သော်လည်း အဆိုးဆုံးရေကြီးမှု ဖြစ်ပါသည်။ (၁၉၅၉)ခုနှစ်တွင် ရေကြီးမှုကြောင့် အိမ်ခြေ(၁၀)အိမ်ခန့် ပျက်စီးခဲ့ပြီး (၂၀၁၅)ခုနှစ်တွင် ရေကြီးခြင်းကြောင့် အိမ်ခြေ(၈)အိမ်ခန့် ပျက်စီးခဲ့ပါသည်။

(၃) လူနည်းစုလူမျိုးစုအိမ်ထောင်စု

အမျိုးအစား	အိမ်ထောင်စု	ကျား	မ	စုစုပေါင်း
မရှိ	-	-	-	-

(၄) ထိခိုက်လွယ်အုပ်စုများ

ထိခိုက်လွယ်အုပ်စု	အိမ်ထောင်စု	ကျား	မ	စုစုပေါင်း
သက်ကြီး	၅	၁	၄	၅

(၅) အဓိကစီးပွားရေးလုပ်ငန်း

စိုက်ပျိုးရေး	မွေးမြူရေး	အသေးစားစီးပွားရေး	အခြား
စပါး	နွား	ဈေးဆိုင်ရောင်းခြင်း	ကျပန်း
သီဟိုဠ်	ဝက်	ကိုင်းလုပ်ငန်း	
ကိုင်းသီးနှံ	ကြက်	လယ်စိုက်ပျိုးခြင်း	
		ဥယျာဉ်ခြံစိုက်ပျိုးခြင်း	

(၆) ကျေးရွာအတွင်းအဓိကပိုင်ဆိုင်မှုများ

ကျေးရွာပိုင်ဆိုင်မှုများ	လယ်	ကိုင်း	တောင် ယာ	စား ကျက် မြေ	နှစ်ရှည် စိုက် ခင်း	သဲ/ ကျောက် ရရှိမှု	ရေ တွင်း/ ရေ ကန်	စက်ရေ တွင်း/ စိမ့် စမ်း ရေ သွယ် မှု	ချောင် ရေး သော ကံသုံး မှု
အရေအတွက်	၇၀	၂၀	၅	၅	၁၈၀	ရှိ	၄	မရှိ	ရှိ
ကျေးရွာပိုင်ဆိုင်မှုများ	ကား	ထော် လာဂျီ	ဆိုင် ကယ်	စက် လှေ	စပါး ကြိတ် စက်	ဈေး ဆိုင်	မီး စက်		
အရေအတွက်	မရှိ	မရှိ	၇	၂	၁	၅	၁		

(၇) ကျေးရွာအတွင်းအခြားပိုင်ဆိုင်မှုများ

ကျေးရွာပိုင်ဆိုင်မှုများ	ရေတင် စက်	လယ် ထွန် စက်	ကျွဲ	နွား	ကြက်	ဝက်	ဆိတ်	လုပ် သား	ကျွမ်းကျင် လုပ်သား
အရေအတွက်	မရှိ	၂	မရှိ	၅၀	ရှိ	၁၀	မရှိ	ရှိ	၃

(၈) ကျေးရွာရှိအသုံးပြုနိုင်သောအရင်းအမြစ်/ အချက်အလက်များ

အရင်းအမြစ်	ဆေးရုံ/ ဆေးခန်း	အ.မ.က/ အ.လ.က/ အ.ထ.က	ဈေး	မြေတူး စက်	လမ်းကြိုတ် စက်	မြေသယ် ကား	ကွန်ကရစ် ဖျော်စက်
အရေအတွက်	မရှိ	ရှိ	မရှိ	မရှိ	မရှိ	မရှိ	မရှိ



၅။ လူထုပေါင်းစုံပါဝင်သော လူမှုဆန်းစစ်ခြင်းနှင့် အကဲဖြတ်ခြင်းလုပ်ငန်းစဉ် (PSA/PRA) အကျဉ်းချုပ်ဇယား

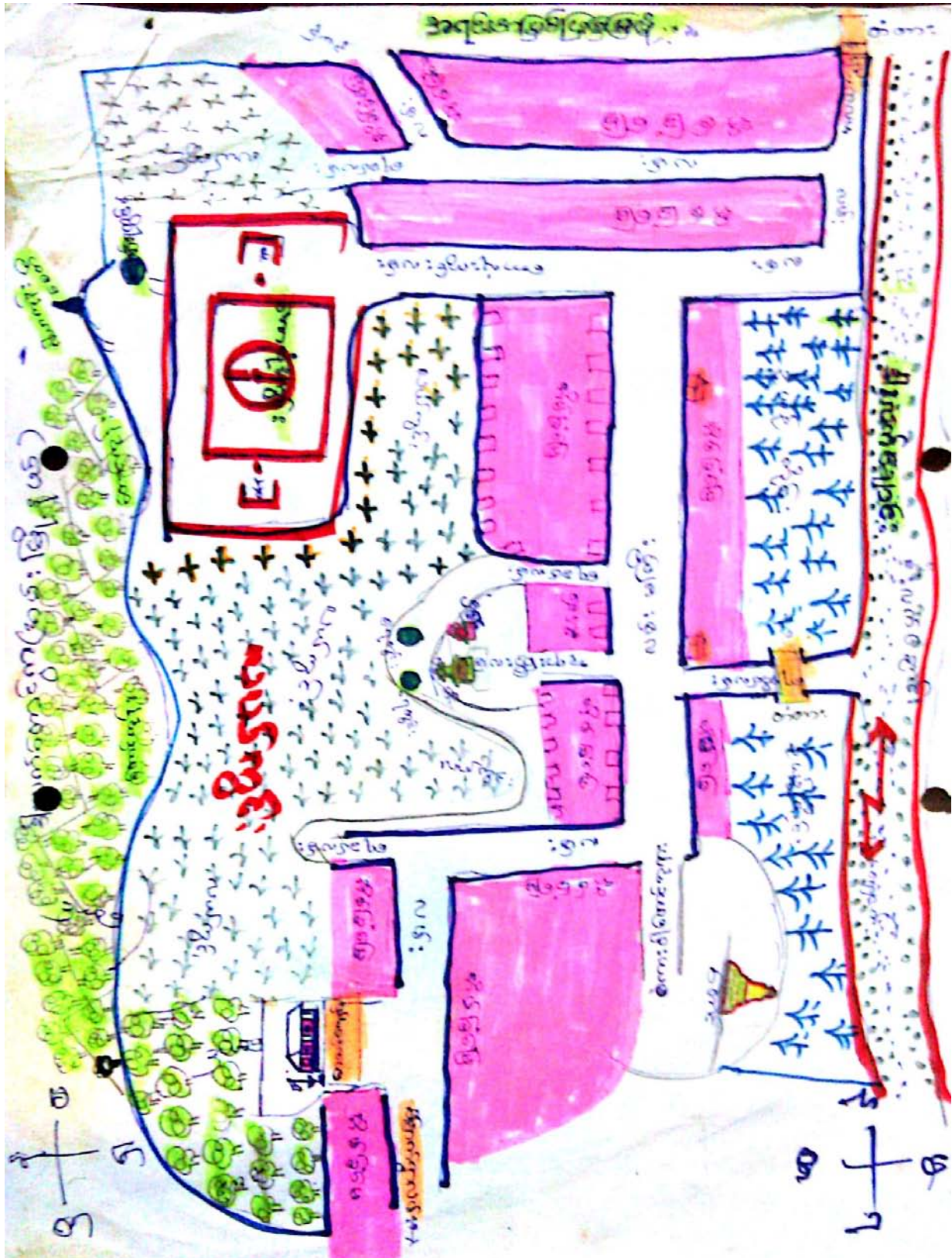
စဉ်	အကြောင်းအရာ	ရက်စွဲ	ဦးတည်အုပ်စု	တက်ရောက်သူ			အဓိကဆွေးနွေးချက်
				ကျား	မ	ပေါင်း	
၁	ကျေးရွာလူမှုရေးပြဿနာ ( Social Map / Resource Map)	၁၁.၁.၂၀၁၆	ကျေးရွာသူကျေးရွာသားများ၊ ကော်မတီဝင်များ	၃	၂	၅	ကျေးရွာနယ်နိမိတ်အတွင်းရှိ အိမ်ခြေ၊ လယ်မြေစိုက်ခင်း၊ ဘုရားပုထိုးများစသောကျေးရွာ၏လက်ရှိအခြေအနေနှင့်ပိုင်ဆိုင်မှုပြအခြေအနေများကိုရေးဆွဲဖော်ထုတ်ခဲ့သည်။
၂	ရာသီခွင်ပြပြက္ခဒိန် ( Seasonal Calender)	၁၀.၁.၂၀၁၆	ကျေးရွာသူကျေးရွာသားများ၊ ကော်မတီဝင်များ	၃	၃	၆	ကျေးရွာရှိရွာသူရွာသားများ၏ ရာသီအလိုက် စိုက်ပျိုးရေး၊ မွေးမြူရေး၊ စိုက်ပျိုးချိန်ရိတ်သိမ်းချိန်၊ တိရိစ္ဆာန်များရောဂါဖြစ်ပွားမှု၊ သီးနှံများပိုးမွှားကျရောက်မှု၊ ရာသီပွဲတော်များ၊ ကျေးရွာမှလူများဝင်ငွေရရှိမှုအခြေအနေများကို ကျေးရွာမှလူများပါဝင်ဆွေးနွေးရေးဆွဲကြသည်။
၃	ကျေးရွာ၏ဦးစားပေးအစီအစဉ်ပြဇယား (Metric Ranking)	၁၁.၁.၂၀၁၆	အမျိုးသားအုပ်စု၊ အမျိုးသမီးအုပ်စု	၂၉	၅၆	၈၅	ကျေးရွာသူကျေးရွာသားများ၏ ကျေးရွာအတွက် အဓိကလိုအပ်သောစီမံကိန်းလုပ်ငန်းခွဲများကိုညှိနှိုင်းတိုင်ပင်ရေးဆွဲခဲ့ကြသည်။
၄	ပြဿနာသစ်ပင် ( Problem Tree)	၁၁.၁.၂၀၁၆	ကျေးရွာသူကျေးရွာသားများ၊ ကော်မတီဝင်များ	၂၉	၅၆	၈၅	ကျေးရွာသူအများစုရွေးချယ်ခဲ့သောစီမံကိန်းလုပ်ငန်းခွဲ၏ကျိုးကြောင်းဆက်စပ်မှုများကို ပြဿနာသစ်ပင်ဖြင့်စိစစ်သုံးသပ်ခဲ့ကြသည်။
၅	အဖွဲ့အစည်းချိတ်ဆက်ပုံ (Venn Diagram)	၁၁.၁.၂၀၁၆	ကျေးရွာသူကျေးရွာသားများ၊ ကော်မတီဝင်များ၊ ကျေးရွာအုပ်ချုပ်ရေးအဖွဲ့ဝင်များ	၄	၃	၇	ကျေးရွာအတွင်းတွင်ရှိနေသောလူမှုအဖွဲ့အစည်းများနှင့် ကျေးရွာလူထုအကြား ချိတ်ဆက်နေမှုကို ထင်သာမြင်သာရှိအောင် ဖော်ဆောင်နိုင်ခဲ့သည်။

၆	အမျိုးသမီးတစ်နေ့တာ အချိန်ဇယား (Women Timeline)	၁၀.၁.၂၀၁၆	အမျိုးသမီးအုပ်စု	၄	၂	၆	ကျေးရွာရှိအမျိုးသမီးများ၏ တစ်နေ့တာအလုပ်ချိန်ကိုသိရှိ ပြီး အားလပ်ချိန်ကိုသိရှိရန်ရေးဆွဲ ခဲ့သည်။
၇	အမျိုးသားတစ်နေ့တာ အချိန် ဇယား (Men Timeline)	၁၀.၁.၂၀၁၆	အမျိုးသားအုပ်စု၊	၆	၂	၈	ကျေးရွာရှိယောက်ျားများ၏တစ် နေ့တာအလုပ်ချိန်ကိုသိရှိပြီး အားလပ်ချိန်ကိုသိရှိရန်ရေးဆွဲ ခဲ့သည်။
၈	လူမှုစီးပွားအဆင့်သတ် မှတ် ခြင်း (Wealth Ranking)	၄.၅.၂၀၁၆	ချမ်းသာ၊ အလယ်အလတ်၊ နွမ်းပါး	၄	၂	၆	ကျေးရွာအတွင်းရှိ လူများအကြား၊ငွေကြေး၊ပစ္စည်း ဥစ္စာ၊နေအိမ်အားပိုင်ဆိုင်မှုအ ဆင့်ခွဲခြားပြသခြင်းဖြင့် ကျေးရွာအတွက် လိုအပ်မည့် ဝင်ငွေ ရရှိရေးအစီအစဉ်များကိုထည့် သွင်းစဉ်းစားနိုင်ရန်စဉ်းစား ခဲ့ကြသည်။
၉	ပင့်ကူအိမ်ကွန်ယက် (Spider Web)	၁၀.၁.၂၀၁၆	ကျေးရွာသူကျေး ရွာသားများ၊ အမျိုးသားအုပ်စု၊ အမျိုးသမီးအုပ်စု	၃	၅	၈	အမျိုးသားနှင့်အမျိုးသမီးများ အကြားအလုပ်အကိုင်အခွင့် အလမ်း၊ တန်းတူ အခွင့် အရေး၊ ပညာ သင်ကြား နိုင်မှု၊ ဘဝလုံခြုံမှု စသည့် အခြေအခြေအနေအရပ်ရပ်ကို ဆွေးနွေးခဲ့ကြသည်။





၆။ ကျေးရွာဖွံ့ဖြိုးရေးအစီအစဉ်အတွက်အသုံးပြုခဲ့သော PRA Tools များတစ်ခုချင်းစီအတွက်သုံးသပ်ချက်များ



# ၇။ ဒါးလက်အုပ်စု၊ တောင်ရွာကျေးရွာမြေပုံသုံးသပ်ချက်

တည်နေရာ။	လောင်ဂျီတွင်း ၉၃ ဒီဂရီ ၈၄ မိနစ်	လဒ်တီတွင်း- ၁၉ ဒီဂရီ ၉၉ မိနစ်
----------	---------------------------------	-------------------------------

တောင်ရွာကျေးရွာသည် အမ်းမြို့မှ (၃၂) မိုင်ခန့်အကွာအဝေးတွင်တည်ရှိသည်။ ဒါးလက်သူငယ်ချောင်း၏ အနောက်ဘက်ကမ်းပါးတွင် တည်ရှိသည့်အပြင် ကဇုန်မုဒ် ဒါးလက်မြောက်ရွာ ရွာချင်းဆက်လမ်းမကြီးပေါ်တွင် တည်ရှိပါသည်။ ကုန်းလမ်း၊ ရေလမ်းနှစ်လှလုံးဖြင့် အဆင်ပြေစွာ သွားလာနိုင်သော ရွာလေးတစ်ရွာဖြစ်ပါသည်။ တွင်းရေကိုသောက်သုံးရေအဖြစ် အသုံးပြုပြီး ချောင်းရေကို ချိုးရေအဖြစ် အသုံးပြုကြသည်။

ကျေးရွာ၏အဓိက စီးပွားရေးလုပ်ငန်းမှာ လယ်ယာစိုက်ပျိုးခြင်း ဖြစ်ပါသည်။ ဥယျာဉ်လုပ်ငန်းနှင့် ကိုင်းလုပ်ငန်းကိုလည်း လုပ်ကိုင်ကြပါသည်။ တောင်ရွာတွင် ရှေးဟောင်းဘုရားလည်း ရှိပါသည်။ ဒါးလက်ချောင်းကမ်းပါး တစ်လျှောက်တွင် ကိုင်းစိုက်ပျိုးကြသည်။

အဖြစ်များသောရောဂါ	ငှက်ဖျား၊ ဝမ်းရောဂါ
အိမ်သာသုံးစွဲမှု၊ ယင်လုံအိမ်သာသုံးစွဲမှု	မရှိ
ကြံ့တွေ့ရသော သဘာဝသေးအန္တရာယ်	ရေဘေး
စာသင်ကျောင်း၊ ဆေးပေးခန်း၊	စာသင်ကျောင်းရှိ၊ ဆေးပေးခန်းမရှိ
ကျောင်းသားအရေအတွက်	(၁၁၈)ဦး
တက္ကသိုလ်ဝင်တန်းအောင် -	ရှိ
ကျေးရွာတွင်အဓိကကြံ့တွေ့နေရသောအခက်အခဲ -	လမ်းပန်းဆက်သွယ်ရေး၊ ရေရရှိမှု၊ မီးရရှိမှု အခက်အခဲကြံ့တွေ့နေရ

၈။ ရာသီခွင်ပြဇယား

အချိန်	အောက်ပါအတိုင်း									
	အချိန်	အချိန်	အချိန်	အချိန်	အချိန်	အချိန်	အချိန်	အချိန်	အချိန်	အချိန်
၈:၀၀	၈:၀၀	၈:၀၀	၈:၀၀	၈:၀၀	၈:၀၀	၈:၀၀	၈:၀၀	၈:၀၀	၈:၀၀	၈:၀၀
၈:၀၀	၈:၀၀	၈:၀၀	၈:၀၀	၈:၀၀	၈:၀၀	၈:၀၀	၈:၀၀	၈:၀၀	၈:၀၀	၈:၀၀
၈:၀၀	၈:၀၀	၈:၀၀	၈:၀၀	၈:၀၀	၈:၀၀	၈:၀၀	၈:၀၀	၈:၀၀	၈:၀၀	၈:၀၀
၈:၀၀	၈:၀၀	၈:၀၀	၈:၀၀	၈:၀၀	၈:၀၀	၈:၀၀	၈:၀၀	၈:၀၀	၈:၀၀	၈:၀၀
၈:၀၀	၈:၀၀	၈:၀၀	၈:၀၀	၈:၀၀	၈:၀၀	၈:၀၀	၈:၀၀	၈:၀၀	၈:၀၀	၈:၀၀
၈:၀၀	၈:၀၀	၈:၀၀	၈:၀၀	၈:၀၀	၈:၀၀	၈:၀၀	၈:၀၀	၈:၀၀	၈:၀၀	၈:၀၀
၈:၀၀	၈:၀၀	၈:၀၀	၈:၀၀	၈:၀၀	၈:၀၀	၈:၀၀	၈:၀၀	၈:၀၀	၈:၀၀	၈:၀၀
၈:၀၀	၈:၀၀	၈:၀၀	၈:၀၀	၈:၀၀	၈:၀၀	၈:၀၀	၈:၀၀	၈:၀၀	၈:၀၀	၈:၀၀
၈:၀၀	၈:၀၀	၈:၀၀	၈:၀၀	၈:၀၀	၈:၀၀	၈:၀၀	၈:၀၀	၈:၀၀	၈:၀၀	၈:၀၀

**၉။ ရာသီခွင်ပြဇယားသုံးသပ်ချက်**

တောင်ရွာကျေးရွာရှိ ကျေးရွာသူကျေးရွာသားများသည် တန်ခူးလတွင် သီဟိုဠ်စေ့ခူးရန်အတွက် ပေါင်းရှင်းကြရသည်။ တန်ခူးနှင့် ကဆုန်လသည် သီဟိုဠ်စေ့ခူးသော ကာလဖြစ်သည့်အပြင် ကြက်၊ ဝက်၊ နွားများ ရောင်းချရသောကြောင့် ဝင်ငွေကောင်းသောကာလဖြစ်ပါသည်။ တန်ခူးလတွင် သင်္ကြန်ပွဲတော်နှင့် ကဆုန်လတွင် ညောင်ရေသွန်းပွဲတော်များ ကျင်းပကြပါသည်။

နံယုန်လတွင် ဥယျာဉ်ခြံမြေသမားများ ပေါင်းရှင်းကြပြီး လယ်သမားများ လယ်ထွန်ကာ ပျိုးကျဲကြသည်။ ဝါဆို၊ ဝါခေါင်လများတွင် ပေါင်းရှင်းခြင်းနှင့် ကောက်စိုက်ခြင်းများ ပြုလုပ်ကြသည်။ လက်လုပ်လက်စား သမားများမှာ ဝါးခုတ်ကြသည်။ တော်သလင်းလတွင် ဥယျာဉ်ခြံမြေ ပေါင်းရှင်းကြသည်။ သီတင်းကျွတ်၊ တန်ဆောင်မုန်း၊ နတ်တော်လများတွင် တောင်ယာနှင့် လယ်စပါးများ ရိတ်သိမ်းကြသည်။ ဝင်ငွေကောင်းသော ကာလလည်းဖြစ်သည်။

ပြာသို၊ တပို့တွဲလများတွင် ကိုင်းသီးနှံများ စိုက်ပျိုးကြသည်။ တပေါင်းလသည် ကိုင်းသီးနှံရောင်းချသော ကာလဖြစ်သောကြောင့် ဝင်ငွေအသင့်အတင့်ရရှိသော ကာလဖြစ်သည်။

ရာသီခွင်ပြဇယားအရ တောင်ရွာကျေးရွာမှ ကျေးရွာသူ၊ ကျေးရွာသားများတွင် အလုပ်အားလပ်သော အချိန် ဟူ၍ သိပ်မရှိလှပေ။ ဝင်ငွေအသင့်အတင့်ရရှိသော ကာလဖြစ်သည်။



၁၀။ ကျေးရွာဦးစားပေးအစီအစဉ်ဇယား

၆	၄								မှားမှား ၆
၅	၇	မှားမှား ၆							မှားမှား ၅
၇	၆	မှားမှား ၅	မှားမှား ၅						မှားမှား ၆
၃	၃	မှားမှား ၅	မှားမှား ၅	မှားမှား ၅					မှားမှား ၆
၅	၄	မှားမှား ၅	မှားမှား ၅	မှားမှား ၅	မှားမှား ၅				မှားမှား ၆
၄	၅	မှားမှား ၅	မှားမှား ၅	မှားမှား ၅	မှားမှား ၅				မှားမှား ၆
၆	၀	မှားမှား ၅	မှားမှား ၅	မှားမှား ၅	မှားမှား ၅				မှားမှား ၆
မှားမှား ၅	မှားမှား ၅	မှားမှား ၅	မှားမှား ၅	မှားမှား ၅	မှားမှား ၅				မှားမှား ၆

မှားမှား ၆

မှားမှား ၅

မှားမှား ၅

မှားမှား ၅

မှားမှား ၅



**၁၁။ ကျေးရွာဦးစားပေးအစီအစဉ်ဇယားသုံးသပ်ချက်**

တောင်ရွာကျေးရွာမှ ကျေးရွာသူကျေးရွာသားများသည် ကြုံတွေ့နေရသောအခက်အခဲများအပေါ်အခြေခံကာ ကျေးရွာအတွင်းရှိ အခက်အခဲ၊ ပြဿနာနှင့် လိုအပ်ချက်များ ဖော်ထုတ်ဆွေးနွေးခြင်းပြုလုပ်ကြရာ အမျိုးသမီးအဖွဲ့၊ အမျိုးသားများအဖွဲ့မှ သူတို့ရွာရှိလိုအပ်ချက်များကို စာရင်းပြုစုကာ ထိုလိုအပ်ချက်ကို မည်သည့်နည်းလမ်းဖြင့် ဖြေရှင်းမည်၊ မည်သည့်လုပ်ငန်း အမျိုးအစားဖြင့် ထိုအခက်အခဲကို ဖြေရှင်းမည်၊ မည်သူက တာဝန်ယူ ဖြေရှင်းမည်စသည်ဖြင့် စဉ်းစားအဖြေထုတ်ကာ ကျေးရွာအတွက် အဓိကလိုအပ်သည့် စီမံကိန်းလုပ်ငန်းခွဲကို ဦးစားပေးအစီအစဉ် အဆင့်ဆင့်ဖြင့် ကျေးရွာသူ၊ ကျေးရွာသားများကြားတွင် ရွေးချယ်ခဲ့ကြပါသည်။

တောင်ရွာကျေးရွာအတွက် အဓိကလိုအပ်သော စီမံကိန်းလုပ်ငန်းခွဲမှာ စိမ့်စမ်းရေသွယ်တန်းခြင်း လုပ်ငန်းဖြစ်ပြီး အမျိုးသမီးအဖွဲ့၊ အမျိုးသားများအဖွဲ့ နှစ်ဖွဲ့လုံးမှ ဦးစားပေးရွေးချယ်ခဲ့သော စီမံကိန်းလုပ်ငန်းခွဲဖြစ်ပါသည်။



## ၁၃။ ပြဿနာသစ်ပင်သုံးသပ်ချက်

တောင်ရွာကျေးရွာသည်ကုန်ကိုင်နှင့် မြောက်ဘက်ကျေးရွာချင်းဆက်လမ်းပေါ်တွင် တည်ရှိပြီး သွားလာရေး အဆင်ပြေသော ရွာလေးတစ်ရွာ ဖြစ်ပါသည်။ သို့သော်လည်း လမ်းမှာမြေသားလမ်း ဖြစ်သောကြောင့် မိုးရာသီတွင် အနည်းငယ်ခက်ခဲပါသည်။ မိုးရာသီတွင် ဒီရေလွှမ်းမိုးခြင်းကို နှစ်စဉ်နှစ်တိုင်း ကြုံတွေ့ နေရသောကြောင့် ကျေးရွာတွင် ရေများလွှမ်းမိုးကာ ရေတွင်းများရေဖုံးလွှမ်း၍ ရေညစ်ညမ်းခြင်း၊ ရေမဖုံးလွှမ်းသော ရေတွင်းများသည်လည်း ရေထွက်နှုန်းနည်းခြင်း၊ ရာသီဥတုပူပြင်းမှုကြောင့် ရေအရင်း အမြစ်များ ဆုတ်ယုတ်လာခြင်း၊ ကျေးရွာတွင် လူဦးရေတိုးပွားလာခြင်း၊ ရှေးဟောင်းသမိုင်းဝင် မြသိန်းတန် ဘုရားအား ဘုရားဖူးသူလာရောက်ခြင်းများပြားသောကြောင့် ရေပိုမိုအသုံးပြုရခြင်း စသော ရေရှားပါးမှု ပြဿနာများ ကြုံတွေ့နေရပါသည်။ ထိုပြဿနာအားဖြေရှင်းရန် ကျေးရွာသူ၊ ကျေးရွာသားများသည် စိမ့်စမ်းရေသွယ်တန်းခြင်းလုပ်ငန်းအား ကျေးရွာဖွံ့ဖြိုးရေးအဖြစ် ဦးစားပေးအနေဖြင့် သုံးသပ်ရွေးချယ် ခဲ့ကြပါသည်။

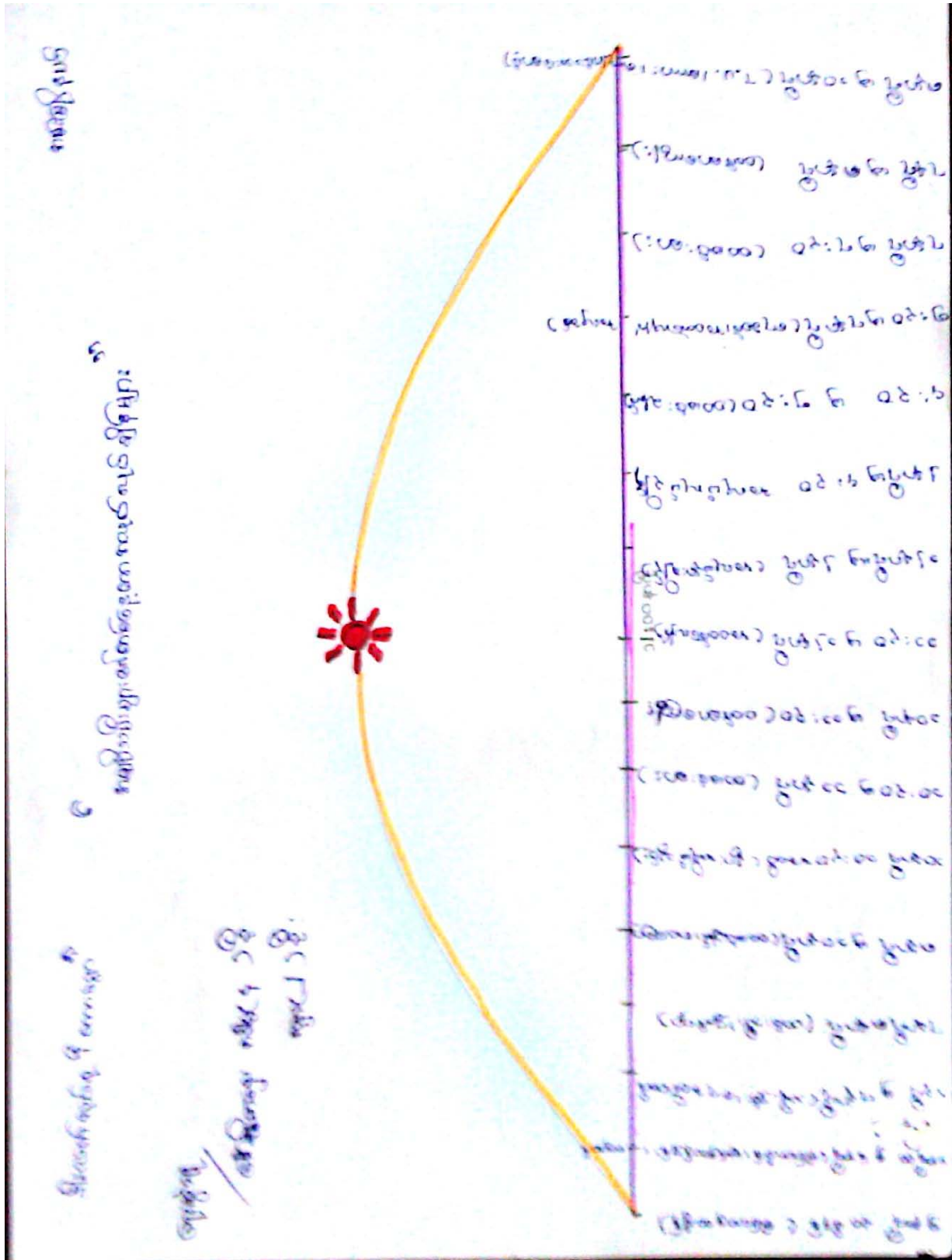


၁၅။ အဖွဲ့အစည်းများချိတ်ဆက်မှုပြုလေ့လာသုံးသပ်ချက်

တောင်ရွာကျေးရွာအတွင်း ရှိနေသော လူမှုအဖွဲ့အစည်းများမှာ ကျေးရွာအုပ်ချုပ်ရေးအဖွဲ့၊ ဂေါပကအဖွဲ့၊ နာရေးကူညီမှုအသင်း၊ လူပျိုအပျိုအဖွဲ့၊ ကျောင်းအကျိုးဆောင်ကော်မတီအဖွဲ့၊ လူထုဗဟိုပြုစီမံကိန်းစသော အဖွဲ့အစည်းများရှိသည်။ ကျေးရွာဖွံ့ဖြိုးတိုးတက်ရေးအတွက် ယခင်ကကျေးရွာအုပ်ချုပ်ရေးအဖွဲ့၊ ဂေါပက အဖွဲ့နှင့် လူပျိုအပျိုအဖွဲ့များက တာဝန်ယူလုပ်ဆောင် ခဲ့ကြသော်လည်း ယခုအခါလူထုဗဟိုပြုစီမံကိန်း ကော်မတီသည် ကျေးရွာဖွံ့ဖြိုးရေးလုပ်ငန်းများအတွက် မြို့နယ်လူထုဗဟိုပြုစီမံကိန်းရုံးနှင့် ချိတ်ဆက်ကာ လုပ်ဆောင်လာခဲ့ပေသည်။

ကျေးရွာ၏သာရေးနာရေး ကိစ္စအဝဝတို့အတွက် နာရေးကူညီမှုအသင်း၊ လူပျိုအပျိုအဖွဲ့နှင့် ဂေါပကအဖွဲ့ များက အဓိကပူးပေါင်း လုပ်ဆောင်ပေးသည်။ ကျောင်းအကျိုးဆောင်ကော်မတီအဖွဲ့သည်လည်း မြို့နယ် ပညာရေးမှူးရုံးနှင့် ချိတ်ဆက်ကာ ကျေးရွာ၏ ပညာရေးတိုးတက်ရာ တိုးတက်ကြောင်း ကိစ္စရပ်များကို တက်တက်ကြွကြွပူးပေါင်းလုပ်ဆောင်လျက်ရှိပါသည်။

၁၆။ အမျိုးသမီးများ တစ်နေ့တာအချိန်အသုံးပြုမှုဇယား

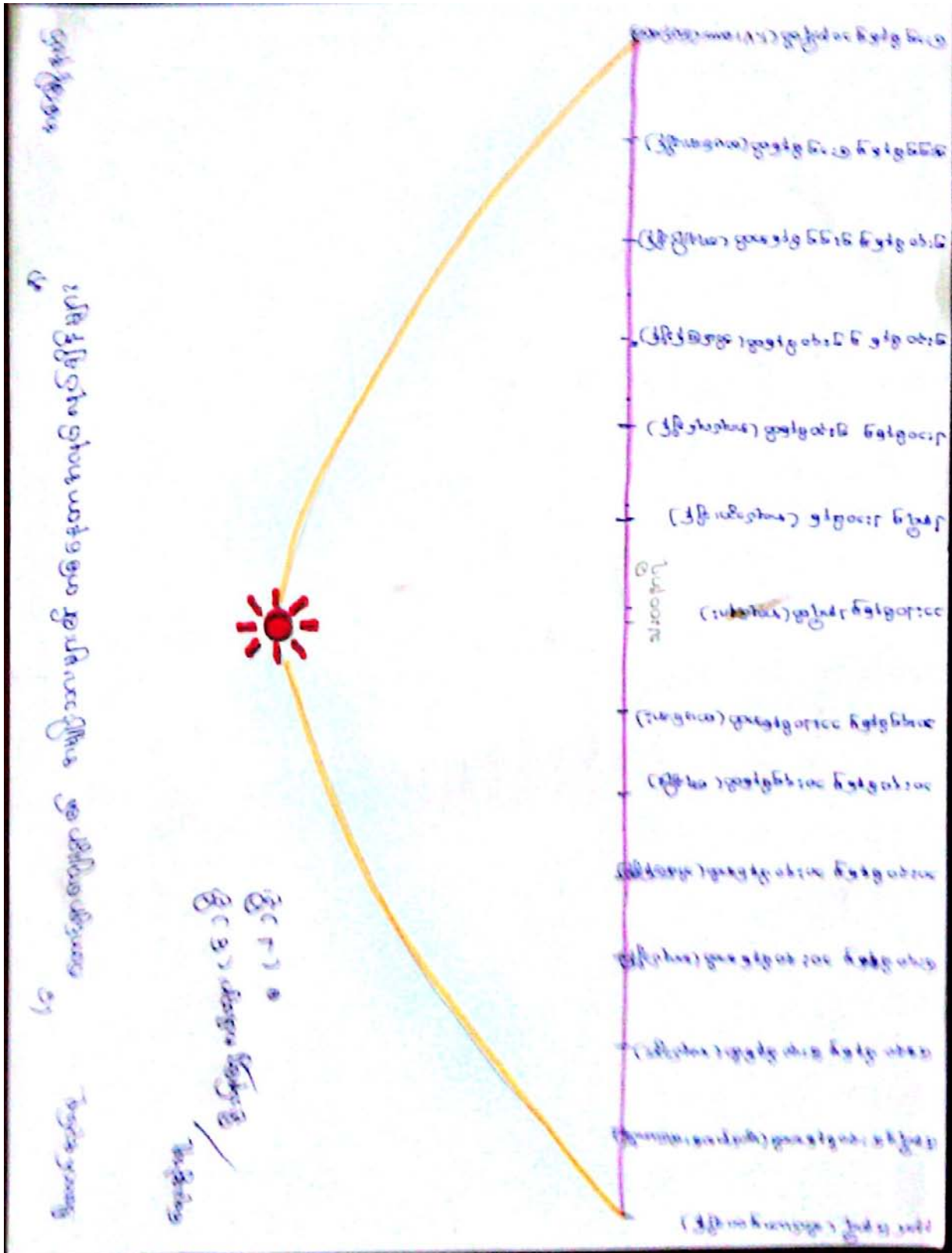


**၁၇။ အမျိုးသမီးများ တစ်နေ့တာအချိန်အသုံးပြုမှုဖယားသုံးသပ်ချက်**

တောင်ရွာကျေးရွာရှိ အမျိုးသမီးများသည် နေ့စဉ် နံနက် (၅:၃၀)နာရီမှစတင်ကာ (၇:၃၀)နာရီထိ ထမင်းဟင်းချက်ပြုတ်ခြင်း၊ အိမ်မှုကိစ္စများကို လုပ်ကိုင်ကြရသည်။ ထို့နောက်ထမင်းစားသောက်ပြီး လယ်ယာ၊ ဥယျာဉ်၊ ကိုင်းလုပ်ငန်းခွင်သို့ သွားရောက်လုပ်ကိုင်ကြသည်။ နေ့လည်(၁၂:၀၀)နာရီတွင် ခဏအနားယူကာ အိမ်တွင် လျှော်ဖွတ်စရာများ လျှော်ဖွတ်ကြပါသည်။ မွန်းလွဲ(၂:၀၀)နာရီအချိန်တွင် အလုပ်ခွင်သို့ တစ်ဖန်သွားကြရပါသည်။ ညနေ(၄:၀၀)နာရီအချိန်တွင် အလုပ်မှပြန်လာပြီး ခဏတာနားကာ ညနေစာချက်ပြုတ်ရပြန်သည်။ ညနေ(၅:၃၀)နာရီလောက်တွင် ရေမိုးချိုးပြီး ညနေစာ ထမင်းစားသောက်ရန် စီစဉ်ကြရပြန်သည်။ ည(၇:၀၀)နာရီမှ ည(၉:၀၀) နာရီအထိနားကြပြီး ညနေ(၉:၀၀) နာရီနောက်ပိုင်းတွင် အိပ်ရာဝင်ကြသည်။



၁၈။ အမျိုးသားများ တစ်နေ့တာအချိန်အသုံးပြုမှုပုံစံများ





**၁၉။ အမျိုးသားများ တစ်နေ့တာအချိန်အသုံးပြုမှုဇယားသုံးသပ်ချက်**

အမျိုးသားများသည်လည်း နံနက် (၆:၀၀)နာရီမှ (၆:၃၀)နာရီထိ အိပ်ရာထ၊ နံနက်စာစားခြင်းတို့ကိုပြုလုပ်ကာ လယ်ယာ၊ ကိုင်း၊ ဥယျာဉ် လုပ်ငန်းခွင်သို့သွားကြသည်။ နေ့လည်(၁၂:၀၀)နာရီအချိန်တွင် အလုပ်မှ ပြန်လာပြီး ခဏနားကာ ရေမိုးချိုးကြသည်။ ထို့နောက် ထမင်းစားသောက်ပြီး ခဏနားကာမွန်းလွဲ (၂:၀၀) နာရီတွင် တောင်ယာအလုပ်ခွင်သို့ ပြန်ဝင်ကြသည်။ ညနေ(၅:၃၀)နာရီတွင်အလုပ်မှပြန်လာပြီးခဏနားကာ ရေမိုးချိုးပြီး ညနေ(၆:၀၀)နာရီအချိန်တွင်ညနေစာစားသောက်ကြသည်။ ညနေ(၆:၃၀)နာရီမှ (၉:၃၀) နာရီအထိနားကြပြီး ည(၁၀:၀၀)နာရီနောက်ပိုင်းတွင် အိပ်ရာဝင်ကြသည်။

တောင်ရွာကျေးရွာမှ ယောက်ျား၊ မိန်းမအများစုတို့၏ တစ်နေ့တာ အားလပ်ချိန်သည် နေ့လည် (၁၂:၃၀) နာရီနှင့် (၂:၀၀) နာရီကြားတွင် အချိန်တိုအားလပ်ကြပြီး ညနေပိုင်း (၆:၃၀)နာရီနောက်ပိုင်းအချိန်များတွင် အားလပ်နိုင်ကြောင်းတွေ့ရှိရသည်။

၂၀။ လူမှုစီးပွားအဆင့်သတ်မှတ်ခြင်းဇယား

.....ရွာလူဦးရေ.....

.....

မှတ်ချက်	(၁) လူဦးရေ	(၂) ငွေ	(၃) ကုန်	မှတ်ချက်
	စတင်နေထိုင်ခြင်း	စတင်နေထိုင်ခြင်း	စတင်နေထိုင်ခြင်း	
	အခြား	အခြား	အခြား	
	အခြား	အခြား	အခြား	
	အခြား	အခြား	အခြား	
	အခြား	အခြား	အခြား	
	အခြား	အခြား	အခြား	
	အခြား	အခြား	အခြား	

က (၁) ပုံစံအတိုင်း ဖြစ်နိုင်ပါက  
 က (၂) ပုံစံအတိုင်း ဖြစ်နိုင်ပါက  
 က (၃) ပုံစံအတိုင်း ဖြစ်နိုင်ပါက

ရွာ  
 (၁) နေရာ  
 (၂) နေရာ  
 (၃) နေရာ

၂၁။ လူမှုစီးပွားအဆင့်သတ်မှတ်ခြင်းဇယားသုံးသပ်ချက်

တောင်ရွာကျေးရွာတွင် အချမ်းသာ၊ အပြည့်စုံအိမ်ထောင်စု(၇) စုရှိပြီး၊ အလယ်အလတ်တန်းစားမိသားစု (၃၆) စုရှိကာ အနွမ်းပါးဆုံးအဆင့် အိမ်ထောင်စု (၆၁) စုရှိပါသည်။

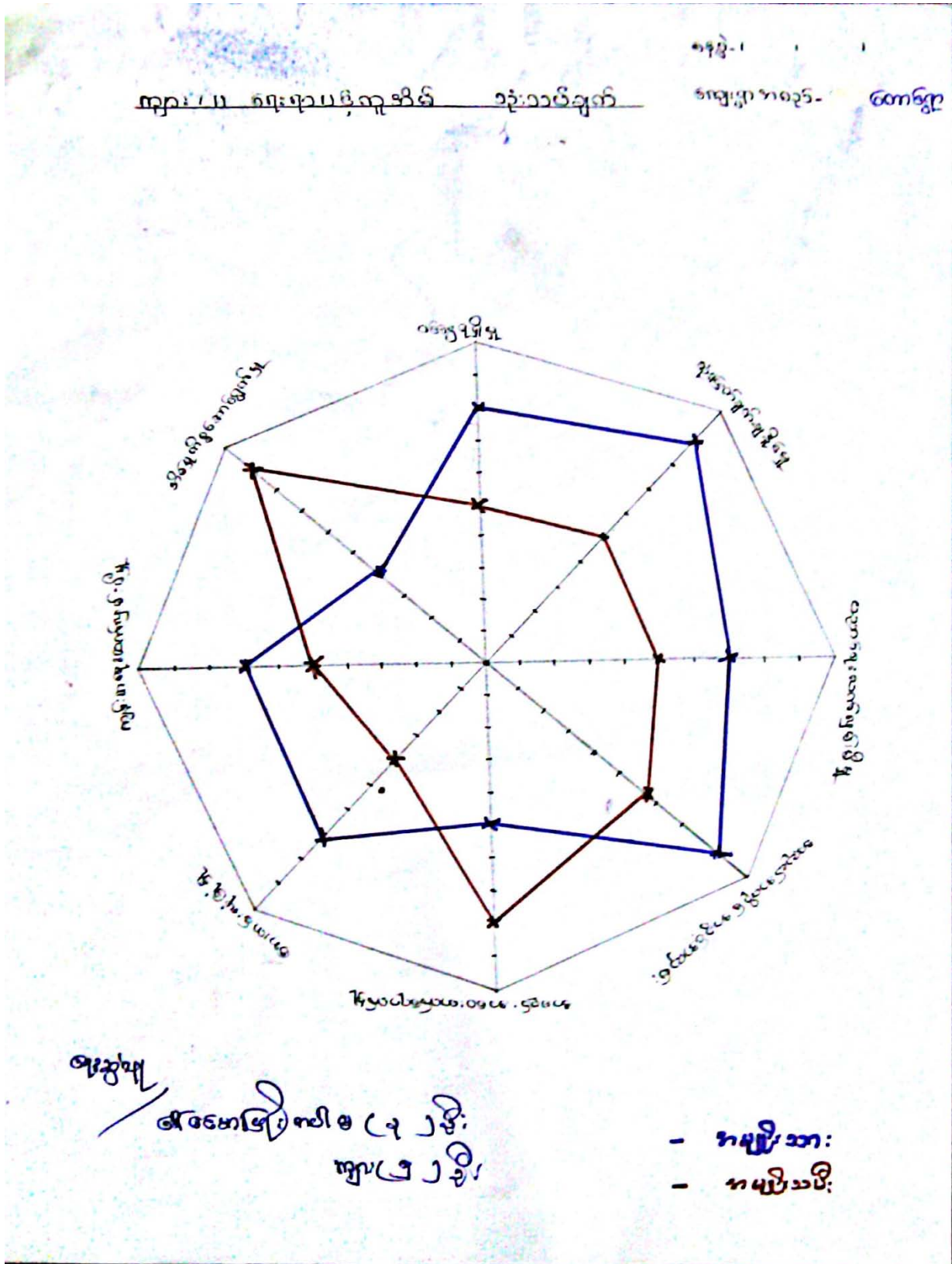
အချမ်းသာဆုံးအိမ်ထောင်စုသည် တိုက်အိမ်၊ သွပ်မိုး၊ ပျဉ်စီ၊ ပျဉ်ကာအိမ်များကိုပိုင်ဆိုင်ကြပြီး ဥယျာဉ်(၅) ဧက၊ လယ်မြေ (၄) ဧကခန့်၊ နွား၊ ကြက်၊ ဈေးဆိုင်များ ပိုင်ဆိုင်ကြသည်။ တစ်နှစ်ပျမ်းမျှဝင်ငွေ (၅၀)သိန်းခန့် ရှိပါသည်။ ဆန်စပါးဝမ်းစာ တစ်နှစ်ပတ်လုံးစားသုံးရန် ဖူလုံမှုရှိသည်။ ပိုလှုံကြသည်။

အလယ်အလတ်တန်းစားအိမ်ထောင်စုများမှာ သွပ်မိုး၊ ပျဉ်စီ၊ ပျဉ်ကာအိမ်များကို ပိုင်ဆိုင်ကြပြီးဥယျာဉ် (၅)ဧက၊ လယ်မြေ(၂)ဧကခန့်၊ နွား၊ ကြက်များ ပိုင်ဆိုင်ကြသည်။ တစ်နှစ်ဝင်ငွေကျပ် (၃၀) သိန်းခန့် ရှိကြသည်။ ဆန်စပါးဝမ်းစာ တစ်နှစ်ပတ်လုံး စားသုံးရန် ဖူလုံမှုရှိသည်။

နွမ်းပါးသောအိမ်ထောင်စုများမှာ ခနိမိုး၊ ဝါးကာ၊ပျဉ်စီအိမ်များ ပိုင်ဆိုင်ကြသည်။ဥယျာဉ်၊ လယ်မြေ (၁) ဧကခန့်၊ နွား၊ ဝက်၊ ကြက်များ ပိုင်ဆိုင်ကြသည်။ တစ်နှစ်ပျမ်းမျှဝင်ငွေ ကျပ်(၁၃)သိန်းခန့်ရှိသည်။ ဆန်စပါး ဝမ်းစာ တစ်နှစ်ပတ်လုံးစားသုံးရန် ဖူလုံမှုမရှိပေ။

တောင်ရွာကျေးရွာရှိ လူအများစုမှာ နွမ်းပါးသောအဆင့်ရှိသည့် အိမ်ထောင်စုများပြားပြီး ငွေကြေးချမ်းသာ ကြွယ်ဝမှု နည်းပါးကြသည်။

၂၂။ ကျား/ မရေးရာ ပင့်ကူအိမ်



၂၃။ ကျား/ မရေးရာ ပင့်ကူအိမ်သုံးသပ်ချက်

ကျား/မရေးရာပင့်ကူအိမ်ဇယားအရ တောင်ရွာကျေးရွာရှိ အမျိုးသားနှင့် အမျိုးသမီးတို့၏ ဝင်ငွေရရှိမှု၊ ဆုံးဖြတ်ချက်ချနိုင်မှု၊ ပညာရေးလက်လှမ်းမီမှု၊ အလုပ်အကိုင်အခွင့်အလမ်း၊ အစည်းအဝေးတက်ရောက်မှု၊ ဘေးအန္တရာယ်ကင်းရှင်းလုံခြုံမှု၊ ကျန်းမာရေးပြုစောင့်ရှောက်မှု၊ လက်လှမ်းမီနိုင်မှု၊ အိမ်မှကိစ္စဆောင်ရွက်မှု စသည့် အချက်များကို နှိုင်းယှဉ်လေ့လာသုံးသပ် ကြည့်ရာတွင် အိမ်မှကိစ္စဆောင်ရွက်မှု၊ အစည်းအဝေး တက်ရောက်မှု စသည့်အချက်များတွင် အမျိုးသမီးထုသည် အမျိုးသားများထက် သာလွန်သော်လည်း ဝင်ငွေရရှိမှု၊ ဆုံးဖြတ်ချက်ချနိုင်မှု၊ ပညာရေးလက်လှမ်းမီမှု၊ အလုပ်အကိုင်အခွင့်အလမ်း၊ ကျန်းမာရေးပြုစောင့်ရှောက်မှုလက်လှမ်းမီနိုင်မှု၊ ဘေးကင်းလုံခြုံမှုတို့တွင် အမျိုးသမီးများသည် အမျိုးသားများလောက် အခွင့်အရေး ပြည့်ပြည့်ဝဝ မရရှိနိုင်သေးကြောင်းသုံးသပ်တွေ့ရှိသည်။



၂၄။ ကော်မတီဝင်များရွေးချယ်ခြင်းနှင့် ကျေးရွာဖွံ့ဖြိုးရေးအစီအစဉ်ဆောင်ရွက်မှုမှတ်တမ်းဓါတ်ပုံများ



၂၅။ ကျေးရွာအချက်အလက် (ပုံစံ-၁)

မြို့နယ် မြေပုံရေးဆွဲခြင်းအချက်အလက်ပုံစံ (Form PC 1)

လယ်ကျွန်းစု၏ မြေပုံရေးဆွဲခြင်း၊ မြေပုံရေးဆွဲခြင်းနှင့် မြေပုံရေးဆွဲခြင်းအချက်အလက်ပုံစံ (Form PC 1) မှတစ်ဆင့် အချက်အလက်များကို စီမံကိန်းဦးစီးဌာနသို့ တင်ပြရမည်။

မြေပုံရေးဆွဲခြင်းအချက်အလက်ပုံစံ (Form PC 1) မှတစ်ဆင့် အချက်အလက်များကို စီမံကိန်းဦးစီးဌာနသို့ တင်ပြရမည်။

မြေပုံရေးဆွဲခြင်းအချက်အလက်ပုံစံ	မြေပုံရေးဆွဲခြင်းအချက်အလက်ပုံစံ	မြေပုံရေးဆွဲခြင်းအချက်အလက်ပုံစံ	မြေပုံရေးဆွဲခြင်းအချက်အလက်ပုံစံ
မြေပုံရေးဆွဲခြင်းအချက်အလက်ပုံစံ	မြေပုံရေးဆွဲခြင်းအချက်အလက်ပုံစံ	မြေပုံရေးဆွဲခြင်းအချက်အလက်ပုံစံ	မြေပုံရေးဆွဲခြင်းအချက်အလက်ပုံစံ

က. လူဦးရေ

လူဦးရေ	အိမ်ထောင်စုအရေအတွက်	ကျား	မ
လူဦးရေ (၁) - ၂၀၀၀	၁၀၀	၅၀	၅၀
လူဦးရေ (၂) - ၂၀၀၀			
လူဦးရေ (၃) - ၂၀၀၀			

လူဦးရေ	အိမ်ထောင်စုအရေအတွက်
လူဦးရေ	၁၀၀
အိမ်ထောင်စုအရေအတွက်	၁၀၀

(ခ) ကျေးရွာအချက်အလက်ပုံစံ (Form PC 1) မှတစ်ဆင့် အချက်အလက်များကို စီမံကိန်းဦးစီးဌာနသို့ တင်ပြရမည်။

ကျေးရွာအချက်အလက်	အချက်အလက်	အချက်အလက်	အချက်အလက်	အချက်အလက်
ကျေးရွာအချက်အလက်	ကျေးရွာအချက်အလက်	ကျေးရွာအချက်အလက်	ကျေးရွာအချက်အလက်	ကျေးရွာအချက်အလက်
ကျေးရွာအချက်အလက်	ကျေးရွာအချက်အလက်	ကျေးရွာအချက်အလက်	ကျေးရွာအချက်အလက်	ကျေးရွာအချက်အလက်
ကျေးရွာအချက်အလက်	ကျေးရွာအချက်အလက်	ကျေးရွာအချက်အလက်	ကျေးရွာအချက်အလက်	ကျေးရွာအချက်အလက်
ကျေးရွာအချက်အလက်	ကျေးရွာအချက်အလက်	ကျေးရွာအချက်အလက်	ကျေးရွာအချက်အလက်	ကျေးရွာအချက်အလက်
ကျေးရွာအချက်အလက်	ကျေးရွာအချက်အလက်	ကျေးရွာအချက်အလက်	ကျေးရွာအချက်အလက်	ကျေးရွာအချက်အလက်



၂၅။ ကျေးရွာအချက်အလက် (ပုံစံ-၁)

(ဂ) ကျွမ်းကျင်သူများမှတ်တမ်း ၊ ကျေးရွာတွင်နေထိုင်သော သို့မဟုတ် ဗဟိုကျေးရွာမှ အများစုနေထိုင်သော မြို့နယ်များ

(၁) စာသင်ကျောင်း			(၂) ကျန်းမာရေး			မြို့နယ်အကျဉ်းချုပ်		
	ရွာတွင်နေထိုင်သူ	အခြားရွာမှလာသူ		ရွာတွင်နေထိုင်သူ	အခြားရွာမှလာသူ		ရွာတွင်နေထိုင်သူ	အခြားရွာမှလာသူ
မူလတန်းပြစာရအစာရမ	<input type="checkbox"/>	<input checked="" type="checkbox"/>	ဆရာမ	<input type="checkbox"/>	<input type="checkbox"/>	လက်အောက်ပုဂ္ဂိုလ်	<input type="checkbox"/>	<input type="checkbox"/>
အထက်တန်းပြစာရအစာရမ	<input type="checkbox"/>	<input type="checkbox"/>	လက်အောက်ကျန်းမာရေးအဖွဲ့	<input type="checkbox"/>	<input type="checkbox"/>	လူဦးရေ	<input type="checkbox"/>	<input type="checkbox"/>
အလက်တန်းပြစာရအစာရမ	<input type="checkbox"/>	<input type="checkbox"/>	အထူးအဖွဲ့	<input type="checkbox"/>	<input type="checkbox"/>	အမျိုးသမီး	<input type="checkbox"/>	<input type="checkbox"/>
ပုဂ္ဂိုလ်စာရအစာရမ	<input type="checkbox"/>	<input type="checkbox"/>	အထူးအဖွဲ့	<input type="checkbox"/>	<input type="checkbox"/>	အမျိုးသား	<input type="checkbox"/>	<input type="checkbox"/>
အခြား	<input type="checkbox"/>	<input type="checkbox"/>	မြို့နယ်အကျဉ်းချုပ်	<input type="checkbox"/>	<input type="checkbox"/>	(၁)/(၂)		
မှတ်ချက်			မှတ်ချက်			မှတ်ချက်		

(သ) ကျေးရွာသို့ ဝေပျံ့မှုရှိပြီးသည့်လမ်းအခြေအနေ / ကျေးရွာတစ်ရွာသည် မှတ်တမ်းအရရှိရန် အင်အားစွမ်းအားလမ်းအခြေအနေ (အောက်ပါပုံစံကို ဖြည့်ပါ)

ကျောက်ကြမ်းလမ်း: ကတ္တရာလမ်း: ကွန်ကရစ်လမ်း: မော်တော်ဆိုင်ကားလမ်း:  
 ကျောက်စင်းလမ်း: စေတီလမ်း: လူသူလမ်း: အခြား: အုန်းကန်

(င) ကျေးရွာဖွံ့ဖြိုးမှုစီမံချက်  
 (၁) လူထုပညာရေးစီမံကိန်းမစတင်မီ ဤကျေးရွာတွင် ကျေးရွာဖွံ့ဖြိုးမှုစီမံချက်ရှိခဲ့ပါသလား? မရှိပါ  
 (၂) ရှိခဲ့ပါလျှင် ဤစီမံချက်ကို မည်သည့် ခုနှစ်တွင် ပြင်ဆင်ခဲ့ပါသနည်း? နှစ်: ..... / မ: .....  
 (၃) ဤစီမံချက်ကို ပြန်လည်မူတည်ပြုခဲ့ပါသလား? ပြန်လည်မူတည် / မပြန်လည်

(စ) ဝေပျံ့မှုအခြေအနေ  
 (၁) ဤကျေးရွာ၏ပတ်ဝန်းကျင်တွင် ကျေးရွာအုပ်စုအဖွဲ့အစည်းအဖွဲ့အစည်းများ ပါသလား? မရှိပါ  
 (၂) ဤကျေးရွာမှ ၎င်းကျေးရွာအုပ်စုအဖွဲ့အစည်းများ လာရာတွင် ပြောပြခြင်းအစရှိသည့် အခြားအဖွဲ့အစည်းများ ရှိသလား? မရှိပါ  
 မိုးရာသီတွင် ကြာချိန်: ၁၅ မိနစ် ..... ဝေပျံ့မှု / မော်တော်ဆိုင်ကားလမ်း / ခြံခြံခြင်း / မဟုတ်သော (ပေးအမှတ်အသား) .....  
 အခြား: ..... ဝေပျံ့မှု / မော်တော်ဆိုင်ကားလမ်း / ခြံခြံခြင်း / မဟုတ်သော (ပေးအမှတ်အသား) .....  
 အခြား: ..... ဝေပျံ့မှု / မော်တော်ဆိုင်ကားလမ်း / ခြံခြံခြင်း / မဟုတ်သော (ပေးအမှတ်အသား) .....

(ဆ) ပတ်ဝန်းကျင်ဆိုင်ရာ သဘာဝပတ်ဝန်းကျင်အခြေအနေ -  
 ဤကျေးရွာတွင် ရေကြီးခြင်းကို သိသည့် သဘာဝပတ်ဝန်းကျင်အခြေအနေများ ရှိပါသလား? မရှိပါ  
 ဝေပျံ့မှု (မရှိပါ) သည် ရေကြီးခြင်းကို မရှိပါ ဖြစ်ပါသည်။

(ဇ) ကျေးရွာတွင် ဖွဲ့စည်းထားသော အဖွဲ့အစည်းများ  
 လူထုပညာရေးစီမံကိန်းမစတင်မီ ဤကျေးရွာတွင် ကျေးရွာဖွံ့ဖြိုးရေးအဖွဲ့အစည်း အဖွဲ့အစည်း (သို့) မဟုတ်သော အဖွဲ့အစည်း (သို့) စီမံကိန်းအဖွဲ့အစည်း ဖွဲ့စည်းထားသည့် အဖွဲ့အစည်းများ ရှိပါသလား။  
 .....

ကျေးရွာခေါင်းစား  
 အမည်: ..... လက်မှတ်: .....  
 လူထုပညာရေးစီမံကိန်း  
 အမည်: ..... လက်မှတ်: .....





၂၆။ စီမံကိန်းစက်ဝန်းအချိန်ဇယား (ပုံစံ-၂)

၆. သဘာဝပတ်ဝန်းကျင်ထိခိုက်မှု လျှော့ချရေးအစီအစဉ် ဝန်ဆောင်မှု																				
၆.၁ ဖွဲ့စည်း/ထိန်းသိမ်းရေး အစီအစဉ်																				
၇. စီမံကိန်းလုပ်ငန်းခွဲ တိုးတက်မှု စောင့်ကြည့် လေ့လာရေးအစဉ်အစား																				
၇.၁ အစဉ်အစား ဟာမေးကြိမ်																				
၇.၂ အစဉ်အစား ခုတ်ယူရေးကြိမ်																				
၇.၃ အစဉ်အစား တာဝန်ယူရေးကြိမ်																				
၈. စီမံကိန်းလုပ်ငန်းခွဲ အပြီးသတ်စစ်ဆေးရေး အစဉ်အစား																				
၉. လူထုဆက်ဆံရေးအစဉ်အစား																				





၂၇။ ကျေးရွာဖွံ့ဖြိုးရေးဦးစားပေးအစီအစဉ် (ပုံစံ-၃)

၈. ဤကျေးရွာဖွံ့ဖြိုးရေးအစီအစဉ် (၃)နှစ်အတွက် ဦးစားပေး ဖွံ့ဖြိုးတိုးတက်မှု လုပ်ငန်း အစီအစဉ်များအားဖော်ပြပါ။  
 (လူထုဝင်ရောက်မှုစီမံကိန်း မရှိမည့်အတွက် အဆိုပြုသော အစီအစဉ်များကိုဦးစားပေး အဆင့်အလိုက်ဖော်ပြပြီး ကျန် လူထုဝင်ရောက်မှု စီမံကိန်း  
 မရှိမည့်အဆိုအမိန့်နှင့် မဟုတ်ဘက်သည့်အစီအစဉ်များလည်အော်ပြရန်ဖြစ်သည် )

ကျေးရွာဖွံ့ဖြိုးရေးအစီအစဉ်အတွက် ဦးစားပေးဖွံ့ဖြိုးတိုးတက်မှု အောက်ဖွဲ့ လုပ်ငန်းစဉ်များ	အဆိုပြုသူ (အမျိုးသားများ/ အမျိုးသမီးများ/ အမျိုးသား+အမျိုး သမီး)	လူထုဝင်ရောက်မှုစီမံကိန်းအတွက်အဆိုပြုသည်(ဦးစား ပေးအဆင့် အလိုက်ဖော်ပြပါ)	ခန့်မှန်း ကုန်ကျ စရိတ်	အကျိုးခံစား ခွင့်ရှိသူခန့် မှန်းခြေ အရ အတွက်
၁ မိမိတို့ကျေးရွာ	m + ၅	၁		
၂ စားနပ်ရိက္ခာ		၂		
၃ ကျေးရွာဖွံ့ဖြိုးရေး		၃		
၄ ဘိုးမင်းအဖွဲ့		၄		
၅ ကျေးရွာဖွံ့ဖြိုးရေး (အခြားအဖွဲ့)		၅		
၆				

ဤကျေးရွာဖွံ့ဖြိုးရေးအစီအစဉ်အကျဉ်းချုပ်ကို ဖော်ပြပါအတိုင်းဖြစ်သည်။  
 အဆိုပြုသူ ဦးစားပေး ဦးစားပေး ဦးစားပေး  
 မိမိတို့ကျေးရွာ ဘိုးမင်းအဖွဲ့ ၁၀.၁.၂၀၁၆  
 မိမိတို့ကျေးရွာ ဘိုးမင်းအဖွဲ့




၂၈။ ကျေးရွာအုပ်စုစီမံကိန်းလုပ်ငန်းခွဲရွေးချယ်ခြင်း(ပုံစံ-၄)

ပုံစံ PC-၄ ကျေးရွာအုပ်စုစီမံကိန်းလုပ်ငန်းခွဲရွေးချယ်ခြင်းပုံစံ

လက်ညွှန်းနံပါတ်	ကျေးရွာအုပ်စုစီမံကိန်းရေးဆွဲသည့်အစည်းအဝေးတွင်	ပြန်အမ်းလှည့်စဉ်ပါဝင်မှု	/	လက်ထောက်နည်းဥပဒေအရရှိ
အကူအညီပြုနိုင်မှု	အကူအညီပြုနိုင်မှု	အကူအညီပြုနိုင်မှု	အကူအညီပြုနိုင်မှု	အကူအညီပြုနိုင်မှု
ကျေးရွာအုပ်စု	ကျေးရွာအုပ်စု	ကျေးရွာအုပ်စု	ကျေးရွာအုပ်စု	ကျေးရွာအုပ်စု
အရွယ်အစား	အရွယ်အစား	အရွယ်အစား	အရွယ်အစား	အရွယ်အစား
ကျေးရွာအုပ်စု	ကျေးရွာအုပ်စု	ကျေးရွာအုပ်စု	ကျေးရွာအုပ်စု	ကျေးရွာအုပ်စု

ကျေးရွာအုပ်စု	ဆောင်ရွက်မည့် လုပ်ငန်းများ	အစဉ်အတန်း	စီမံကိန်း တိုက်ရိုက်အကျိုး ခံစားရမည့်အရပ်	အဆိုပြုစာတင်ပြသူ	စီမံကိန်းအကျိုးကျေးဇူး			စုစုပေါင်း
					စီမံကိန်းမှ ထည့်သွင်းမှု	ကျေးရွာမှ ထည့်သွင်းမှု	အခြားထည့်သွင်းမှု (ပေါ်ပြပါ) ထည့်သွင်းမှု   အပည့်/အဖွဲ့	
ကျေးရွာအုပ်စု	ကျေးရွာအုပ်စု	ကျေးရွာအုပ်စု	ကျေးရွာအုပ်စု	ကျေးရွာအုပ်စု	ကျေးရွာအုပ်စု	ကျေးရွာအုပ်စု	ကျေးရွာအုပ်စု	ကျေးရွာအုပ်စု
ကျေးရွာအုပ်စု	ကျေးရွာအုပ်စု	ကျေးရွာအုပ်စု	ကျေးရွာအုပ်စု	ကျေးရွာအုပ်စု	ကျေးရွာအုပ်စု	ကျေးရွာအုပ်စု	ကျေးရွာအုပ်စု	ကျေးရွာအုပ်စု
ကျေးရွာအုပ်စု	ကျေးရွာအုပ်စု	ကျေးရွာအုပ်စု	ကျေးရွာအုပ်စု	ကျေးရွာအုပ်စု	ကျေးရွာအုပ်စု	ကျေးရွာအုပ်စု	ကျေးရွာအုပ်စု	ကျေးရွာအုပ်စု

ရာထူး ကျေးရွာအုပ်စု စီမံကိန်းအဖွဲ့ဝင် ဦးစိုးလှိုင်  
 လက်မှတ်  ရက်စွဲ ၂၀၂၀.၀၈.၂၀





၂၉။ အစည်းအဝေးတက်ရောက်သူများစာရင်း (ပုံစံ-၁၂)

ပုံစံ - ၁-၁၂ - အစည်းအဝေးတက်ရောက်သူများ (FORM PC 12)

လက်ရှိနှစ် ဝါးလမ်း အစည်းအဝေးအားလုံးတွင် အသုံးပြုရန် လူထုဝင်ရောက်မှုစရိတ်က တော့ရှာသည့် ကွင်းဆင်းစဉ် စစ်ဆေး၍ ပုံစံ ၂ ဝါးလမ်းတက်ရောက်မှုစရိတ်များကို အစည်းအဝေးတက်ရောက် သူများစာရင်းကို ဖြည့်သွင်းရန်

စည်းစိမ်လေးများသည် - ၂၃ ဇူလိုင်

ရက်စွဲ - ၂၀၂၁ ခုနှစ် ဇွန်လ

ဦးစီးဌာန/အဖွဲ့အစည်း(၂)  ဝန်ထမ်း(၁)  မြက်ဝန်း(၂)  ဝန်ထမ်း(၃)  ဝန်ထမ်း(၄)

ပြည်နယ်/တိုင်းဒေသကြီး ၄၂၆ ဦးစီးဌာန အင်းစိန် တော့ရှာအုပ်စု ဒီ.လက် တော့ရှာ ကော်မရှာ

အစည်းအဝေးအမျိုးအစား ဒုတိယနှစ် ဝါးလမ်း ဝါးလမ်း အစည်းအဝေး

ရက်	အစည်း	တက် (✓)	မ (✓)	အိမ်ထောင်စုကိုယ်စား လှယ်(✓) <sup>(၁)</sup>	လူမျိုး	လက်မှတ်
၂၆	အစည်းအဝေး		✓	✓		ဒေါ်စိုးစိုး
၂၇	အစည်းအဝေး		✓	✓		ခင်မာမာ
၂၈	အစည်းအဝေး	✓				ခင်မာမာ
၂၉	အစည်းအဝေး		✓	✓		ခင်မာမာ
၃၀	အစည်းအဝေး	✓		✓		ခင်မာမာ
၃၁	အစည်းအဝေး	✓		✓		ခင်မာမာ
၃၂	အစည်းအဝေး		✓	✓		ခင်မာမာ
၃၃	အစည်းအဝေး	✓		✓		ခင်မာမာ
၃၄	အစည်းအဝေး	✓		✓		ခင်မာမာ
၃၅	အစည်းအဝေး		✓	✓		ခင်မာမာ
၃၆	အစည်းအဝေး	✓		✓		ခင်မာမာ
၃၇	အစည်းအဝေး	✓		✓		ခင်မာမာ
၃၈	အစည်းအဝေး	✓		✓		ခင်မာမာ
၃၉	အစည်းအဝေး	✓		✓		ခင်မာမာ
၄၀	အစည်းအဝေး	✓		✓		ခင်မာမာ
၄၁	အစည်းအဝေး	✓		✓		ခင်မာမာ
၄၂	အစည်းအဝေး	✓		✓		ခင်မာမာ
၄၃	အစည်းအဝေး	✓		✓		ခင်မာမာ
၄၄	အစည်းအဝေး	✓		✓		ခင်မာမာ
၄၅	အစည်းအဝေး	✓		✓		ခင်မာမာ
၄၆	အစည်းအဝေး	✓		✓		ခင်မာမာ
၄၇	အစည်းအဝေး	✓		✓		ခင်မာမာ
၄၈	အစည်းအဝေး	✓		✓		ခင်မာမာ
၄၉	အစည်းအဝေး	✓		✓		ခင်မာမာ
၅၀	အစည်းအဝေး	✓		✓		ခင်မာမာ

(၁) အိမ်ထောင်စုကိုယ်စားလှယ် အဖွဲ့ဝင်/အဖွဲ့ဝင် အိမ်ထောင်စု တစ်စုကို ကိုယ်စားပြုသူပုဂ္ဂိုလ်တစ်ဦး အဖွဲ့ဝင်ဖြစ်ပါသည်။



၂၉။ အစည်းအဝေးတက်ရောက်သူများစာရင်း (ပုံစံ-၁၂)

ပုံစံ - ၈-၁၂ - အစည်းအဝေးတက်ရောက်သူများ (FORM PC 12)

လက်ညှိုး၊ မိမိတို့၏ အစည်းအဝေးအားလုံးတွင် အသုံးပြုရန် လျာထားရန်အတွက် ကျေးဇူးပြု၍ ကွင်းထပ်စဉ် စစ်ဆေး၍ ပုံစံ ၂ မိမိတို့၏စာရင်းအချိန်ယူပြီး အစည်းအဝေးတက်ရောက် သူများစာရင်းကို ပြည့်သွင်းရန်

စည်းရုံးရေးအမည် - ဒီး.မြင့်စို

ရက်စွဲ: ၂၀၁၁.၁၀.၁၆      မိမိတို့၏အစည်းအမှတ်(✓)      □စက်ဝန်း(၁)      ✓စက်ဝန်း(၂)      □စက်ဝန်း(၃)      □စက်ဝန်း(၄)

ပြည်နယ်/တိုင်းဒေသကြီး: ၇၅၆      မြို့နယ်: ဘက်      ကျေးရွာအုပ်စု: ဒါးလက်      ကျေးရွာ: တောင်

စဉ်	အမည်	ကျား (✓)	မ (✓)	အိမ်ထောင်စုကိုယ်စားလှယ်(✓) <sup>(၁)</sup>	လူမျိုး	လက်မှတ်
၅၁	ဒီး.မြင့်စို	✓		✓		<i>(Signature)</i>
၅၂	ဒီး.မြင့်စို		✓	✓		၂၀၁၁.၁၀.၁၆
၅၃	ဒီး.မြင့်စို	✓		✓		၂၀၁၁.၁၀.၁၆
၅၄	ဒီး.မြင့်စို		✓	✓		၂၀၁၁.၁၀.၁၆
၅၅	ဒီး.မြင့်စို	✓		✓		၂၀၁၁.၁၀.၁၆
၅၆	ဒီး.မြင့်စို	✓		✓		၂၀၁၁.၁၀.၁၆
၅၇	ဒီး.မြင့်စို	✓		✓		၂၀၁၁.၁၀.၁၆
၅၈	ဒီး.မြင့်စို		✓	✓		၂၀၁၁.၁၀.၁၆
၅၉	ဒီး.မြင့်စို		✓	✓		၂၀၁၁.၁၀.၁၆
၆၀	ဒီး.မြင့်စို	✓		✓		၂၀၁၁.၁၀.၁၆
၆၁	ဒီး.မြင့်စို		✓	✓		၂၀၁၁.၁၀.၁၆
၆၂	ဒီး.မြင့်စို		✓	✓		၂၀၁၁.၁၀.၁၆
၆၃	ဒီး.မြင့်စို	✓		✓		၂၀၁၁.၁၀.၁၆
၆၄	ဒီး.မြင့်စို		✓	✓		၂၀၁၁.၁၀.၁၆
၆၅	ဒီး.မြင့်စို		✓	✓		၂၀၁၁.၁၀.၁၆
၆၆	ဒီး.မြင့်စို		✓	✓		၂၀၁၁.၁၀.၁၆
၆၇	ဒီး.မြင့်စို		✓	✓		၂၀၁၁.၁၀.၁၆
၆၈	ဒီး.မြင့်စို		✓	✓		၂၀၁၁.၁၀.၁၆
၆၉	ဒီး.မြင့်စို	✓		✓		၂၀၁၁.၁၀.၁၆
၇၀	ဒီး.မြင့်စို		✓	✓		၂၀၁၁.၁၀.၁၆
၇၁	ဒီး.မြင့်စို		✓	✓		၂၀၁၁.၁၀.၁၆
၇၂	ဒီး.မြင့်စို		✓	✓		၂၀၁၁.၁၀.၁၆
၇၃	ဒီး.မြင့်စို	✓		✓		၂၀၁၁.၁၀.၁၆
၇၄	ဒီး.မြင့်စို		✓	✓		၂၀၁၁.၁၀.၁၆
၇၅	ဒီး.မြင့်စို		✓	✓		၂၀၁၁.၁၀.၁၆
၇၆	ဒီး.မြင့်စို		✓	✓		၂၀၁၁.၁၀.၁၆
၇၇	ဒီး.မြင့်စို		✓	✓		၂၀၁၁.၁၀.၁၆
၇၈	ဒီး.မြင့်စို		✓	✓		၂၀၁၁.၁၀.၁၆
၇၉	ဒီး.မြင့်စို		✓	✓		၂၀၁၁.၁၀.၁၆
၈၀	ဒီး.မြင့်စို		✓	✓		၂၀၁၁.၁၀.၁၆
၈၁	ဒီး.မြင့်စို		✓	✓		၂၀၁၁.၁၀.၁၆
၈၂	ဒီး.မြင့်စို		✓	✓		၂၀၁၁.၁၀.၁၆
၈၃	ဒီး.မြင့်စို		✓	✓		၂၀၁၁.၁၀.၁၆
၈၄	ဒီး.မြင့်စို		✓	✓		၂၀၁၁.၁၀.၁၆
၈၅	ဒီး.မြင့်စို		✓	✓		၂၀၁၁.၁၀.၁၆
၈၆	ဒီး.မြင့်စို		✓	✓		၂၀၁၁.၁၀.၁၆
၈၇	ဒီး.မြင့်စို		✓	✓		၂၀၁၁.၁၀.၁၆
၈၈	ဒီး.မြင့်စို		✓	✓		၂၀၁၁.၁၀.၁၆
၈၉	ဒီး.မြင့်စို		✓	✓		၂၀၁၁.၁၀.၁၆
၉၀	ဒီး.မြင့်စို		✓	✓		၂၀၁၁.၁၀.၁၆
၉၁	ဒီး.မြင့်စို		✓	✓		၂၀၁၁.၁၀.၁၆
၉၂	ဒီး.မြင့်စို		✓	✓		၂၀၁၁.၁၀.၁၆
၉၃	ဒီး.မြင့်စို		✓	✓		၂၀၁၁.၁၀.၁၆
၉၄	ဒီး.မြင့်စို		✓	✓		၂၀၁၁.၁၀.၁၆
၉၅	ဒီး.မြင့်စို		✓	✓		၂၀၁၁.၁၀.၁၆
၉၆	ဒီး.မြင့်စို		✓	✓		၂၀၁၁.၁၀.၁၆
၉၇	ဒီး.မြင့်စို		✓	✓		၂၀၁၁.၁၀.၁၆
၉၈	ဒီး.မြင့်စို		✓	✓		၂၀၁၁.၁၀.၁၆
၉၉	ဒီး.မြင့်စို		✓	✓		၂၀၁၁.၁၀.၁၆
၁၀၀	ဒီး.မြင့်စို		✓	✓		၂၀၁၁.၁၀.၁၆

(၁) အိမ်ထောင်စုကိုယ်စားလှယ်၊ အမျိုးသား/အမျိုးသမီး၊ အိမ်ထောင်စု တစ်စုကို ကိုယ်စားပြုသူမဟုတ်သူမဆို အမှတ်ပေးရမည်။





၃၀။ အစည်းအဝေးမှတ်တမ်းများ

လည်ပတ်ထိန်းသိမ်းမှု ⇒ ဟ) ဦးစိုးချွန်

ပ) မောင်စွန်း

ဂ) ဦးခင်အောင်

စောင့်ကြည့်ထိန်းသိမ်းမှု ⇒ ဟ) ဦးခင်အောင်

ပ) မောင်စွန်း

ဂ) ဦးခင်အောင်

ဝေဖန်အကြံပေးမှု ⇒ ဟ) ဦးခင်အောင်

ပ) မောင်စွန်း

ဂ) ဦးခင်အောင်

စာချုပ်ရေးရာ ⇒ ဟ) မောင်စွန်း၊ အထောက်အကူပြုသူများသည် ဝန်ထုပ်ဝန်ပိုး ပါသည်။

အဆိုပြုချက်။ ။ ပ) မောင်စွန်း၊ အထောက်အကူပြုသူများသည် ဝန်ထုပ်ဝန်ပိုး ပါသည်။

လုပ်ငန်းအဖွဲ့များ၏ အဖွဲ့ဝင်များသည် ဝန်ထုပ်ဝန်ပိုး ပါသည်။

မောင်စွန်း၊ အထောက်အကူပြုသူများသည် ဝန်ထုပ်ဝန်ပိုး ပါသည်။

အထောက်အကူပြုသူများသည် ဝန်ထုပ်ဝန်ပိုး ပါသည်။

ပါသည်။ ဟ) မောင်စွန်း၊ အထောက်အကူပြုသူများသည် ဝန်ထုပ်ဝန်ပိုး ပါသည်။

ပ) မောင်စွန်း

ဂ) မောင်စွန်း

အထောက်အကူပြုသူများသည် ဝန်ထုပ်ဝန်ပိုး ပါသည်။

ဝန်ထုပ်ဝန်ပိုး ပါသည်။ ဟ) မောင်စွန်း၊ အထောက်အကူပြုသူများသည် ဝန်ထုပ်ဝန်ပိုး ပါသည်။

မောင်စွန်း  
 ဦးစိုးချွန်

C.F

၃၀။ အစည်းအဝေးမှတ်တမ်းများ

ဒါးလက်အုတ်ခွဲ      ဒါးလက်အစုအဝေး      ၆ နှစ်၊ ၂၅.၀၁.၂၀၁၆

“ဒါးလက်အုတ်ခွဲ ၊ လူထုပေးပို့ ဖြေဆိုပါကိန်း ၊ နှစ်စဉ် အုတ်ခွဲအစည်းအဝေး မှတ်တမ်း”

အကြောင်းအရာ။      ။ အုတ်ခွဲ ဒါးလက်အစုအဝေးချုပ်အုပ် နှင့် လူထုပေးပို့ ခွင့်ပြုမှု အတည်ပြု  
 ဆွေးနွေးတင်ပြ သည့် နှစ်၊ ဖြစ်။

ရည်ရွယ်ချက်။      ။ ၁။ အုတ်ခွဲ ဒါးလက်အစုအဝေးချုပ်အုပ်အဖွဲ့အစည်း  
 ၂။ ဝေဖန် ၊ အကြံပြု ဖြေဆိုခြင်း ၊ ဖြေ ဖြစ် ရေးကော်မတီ ဖွဲ့စည်း  
 ဖြစ်။  
 ၃။ ချေးငွေအုတ်ခွဲ ဒါးလက်အစုအဝေး အတည်ပြု ဆွေးနွေး  
 ဖြစ်။  
 ၄။ လူထုပေးပို့ ခွင့်ပြုခြင်း ဖြစ် ယူဆခြင်း ၊ ဗြိသိကအစည်းအဝေး  
 အုတ်ခွဲ ဒါးလက်အစုအဝေး ၊ ချေးငွေဒါးလက်အစုအဝေး ၊ များမ  
 ဟာဝန်ယူ ဖြေ ဖြစ် ရေးကော်မတီ ဖွဲ့စည်း ဆွေးနွေး အတည်ပြု  
 ဖြစ်။

ဆွေးနွေးချက်များ။      ။ အဖွဲ့ ဖွဲ့ နည်း ၊ ဒါးလက်အုတ်ခွဲ ၊ လူထုပေးပို့ ဖြေဆိုပါကိန်း  
 ( ဥပဒေအရ ) အုတ်ခွဲအစည်းအဝေးအဖွဲ့ ဖွဲ့စည်း လာသော နှစ်တွင်  
 ဒါးလက်အစုအဝေးအဖွဲ့အစည်း ၊ အစည်းအဝေး ဖွဲ့ ဖြစ် လုပ်ငန်းစဉ်  
 စီမံကိန်း ဝန်ထမ်း ( ၁၀ ) ဦး ၊ ချေးငွေကော်မတီဝင် လျား ( ၅ ) ဦး ၊  
 မ ( ၅ ) ဦး ၊ ဖြစ် ( ၂ ) ဦး ၊ တစ်ရက်ဆွေးနွေး အတည်ပြု  
 ဖြစ်သည်။ ( ၁ ) အုတ်ခွဲဒါးလက်အစုအဝေး အဖွဲ့အစည်း နှင့် လူထုပေးပို့  
 ခွင့်ပြု နိစ္စရပ်များ ၊ လူထုပေးပို့ ဖြေဆိုပါကိန်း အကြောင်းအရာ အဖွဲ့အစည်း  
 ဆွေးနွေး ဖြေဆို နှင့် ဦးစေရန် ဖြစ်လမ်းဆွေးနွေးတင်ပြ  
 များအား ချေးငွေ ကော်မတီဝင် များ နှင့် အဖွဲ့အစည်း ဆွေးနွေး ဖြစ်  
 များအား ဖြစ်လမ်းဆွေးနွေး



ရှိ၊ ထောက်အဖွဲ့ (၃၃) ယောက်၊ ယုတ်နည်းများကို ဖြစ်လမ်းရွာသိပြီ အလည်ဖြီး နောက်၊ ယောက်  
 ယောက်လာသော ရောက်မိတ်ဝင် များ မှ ရှိ၊ ထောက်အဖွဲ့ များကို ခြွေးချယ်ကပ် ရောက် စံကြပါသည်။  
 ၂၂) သည် ၃ ရှိ၊ ထောက်အဖွဲ့ ဖွဲ့စည်း ပြီး နောက် အုပ်စုဝေဖန် အကြံဖြူ၊ ဖြေရှင်းရေးကော်မတီ  
 ဝင် များ ခေါ်တာဝန်၊ ဝတ္တရား များကို ဦးစွာ ပေးရွှေ ၂ ဦးနေလမ်း (၃၃) ကို ဖွဲ့စည်းသစ်  
 ဖြေရှင်း ရှာ ဝံ ပါသည်။ ၎င်း နောက် အုပ်စု ဝေဖန် ၊ အဖွဲ့ဖြူ ၊ ဖြေရှင်းရေးကော်မတီဝင် အဖွဲ့  
 လို အများသဘောတူ အဖွဲ့ အဖွဲ့ ဖွဲ့စည်း ခဲ့ကြပါသည်။ (၃) ခြွေးရွာ အသီးသီး မှ တစ်ဖြောင့်  
 ဆိုလာသည်။ ဒီပဲခင်းလှည့်လည် ခဲ့ ကား ၊ ဖြိုဖျက် နည်းပညာ ဖွဲ့ စဉ် ကျော်ကျော် ဝံ မှ ဒီပဲခင်း  
 ဆီ နည်းပညာ အလုပ် အလွှာ ဖွဲ့ စံချိန် ၊ စံချိန် ၊ ဒီပဲခင်း ဆိုရာ အချက် အလက် များ ကား  
 ဖြစ်လမ်းဖြီး ခြွေးရွာ အသီး သီး မှ တစ်ဖြောင့် လာသော လှည့်လည် ခဲ့ ကား သုံး သင်ခြင်း ၊  
 (၄) ရောက်လာသော ရာချွန် အသီးသီး ဆီ ရှိ ထောက်အဖွဲ့ များ မှ အုပ်စု ဖွဲ့ ဖြိုစဉ်  
 တက် မှ များ လို ဖြေရှင်း ဖြီး နှစ်စဉ် ကျော် ရှာ တစ်ရွာ ချမ်း စိမ့်ဒီပဲခင်း လှည့်လည် ခဲ့ များ ဖြူ  
 လှည့်လည် ခဲ့ ပါက လှည့်လည် ခဲ့ အလုပ် အလွှာ ဖြစ် ဖြို ဖြို ဖြေ ရှင်း စေလုပ် လောက် ဖြစ်  
 အချိန် နှစ်စဉ် ဖြီး ၊ ခြွေးရွာ အုပ်စု ဖွဲ့ ဖြိုစဉ် တက် မှ လို မထိရောက် ဖြစ် စသည့်  
 အစစ်အခံ များ လို သုံး သင် ဖြီး ခြွေးရွာ တစ်ရွာ ချမ်း ဒီပဲခင်း လှည့်လည် ခဲ့ နှစ် စဉ် ဖြူ  
 လှည့် လှည့် မည် အစား ခြွေးရွာ အုပ်စု အဖွဲ့ (၃) သုံး ခွဲ ကား နှစ် အလှည့် ခွဲ ယူရန် ၊  
 တက် ရောက် လာသော ခြွေးရွာ ရှိ ထောက်အဖွဲ့ မှ သဘောတူ ဆုံးဖြတ် စံ ကြပါသည်။  
 ဆို ဖြေရှင်း ၎င်း ဆုံးဖြတ် ချက် အရ နှစ်စဉ် ဒီပဲခင်း လှည့်လည် ခဲ့ များ ကား ဒီးလက်  
 အလုပ် ခြွေးရွာ (၃၄) ရှာ မှ ခြွေးရွာ ချမ်း ဆက်လက် ( ဖြေရှင်း ) ဖောက်လှည့် ဖြစ်  
 လှည့်လှည့် ရန် သဘောတူ ဆုံးဖြတ် စံ ကြပါသည်။ ၎င်း ဖြေရှင်း လမ်း သည် အုပ်စု ၊ ခြွေးရွာ  
 အသီး သီး ဖွဲ့ ဖြိုစဉ် တက် မှ လို အဖွဲ့ က အထောက်အကူ ဖြူ ဖြေရှင်း တက် ရောက်  
 လာသော ကော်မတီဝင် များ မှ သုံး သင် ဆွေး နှေး စံ ကြ ပါ သည်။ ကာပတ်ဖြူ ဖြေရှင်း  
 လမ်း ဖောက်လှည့် ရာတွင် ဖြေရှင်း ဖြေရှင်း ရာ ကို ခွင့်ရပ် များ ကား ကို ခြွေးရွာ ကော်မတီ  
 နှစ် ယူ ပေါင်း ဖြီး ၊ ခြွေးရွာ အဖွဲ့ သား များ က တာဝန် ယူ ဖြေရှင်း ပေးရန် ကို မှ ကိုလည်း  
 ဆွေး နှေး စံ ကြ ပါ သည်။






၃၀။ အစည်းအဝေးမှတ်တမ်းများ

ရာတွင် ရွှေစက် ကျော် ကျော် စီမံကိန်းအစည်းအဝေးမှာ စီမံကိန်းအဖွဲ့ နှစ်ကျော်မှာ များ နှစ်ကျော်  
ပျက်စီးခြင်းပေး မည် ဖြစ်သည်။ စီမံကိန်းလုပ်ငန်းခွဲ ဗဟို ဝန်ထမ်းများကို လုံးဝ ခွဲခွာရေး  
ခံခဲ့ရ မိမိ။ လမ်းဖောက်လုပ်ရာတွင် တံတား များ တည်ဆောက် ခြင်းဖြင့်  
လမ်း များ နှစ်ကျော် ပျက်စီးနေသေးပေ မည် ဖြစ် ပါသည်။ အကယ်၍ လမ်း  
ဖောက်လုပ်ပြီး စီမံကိန်း အင်အား ဝန်ထမ်းများကို လုပ်ငန်းခွဲ ဝန်ထမ်းအဖြစ်  
အသုံး ခြင်း ဖြစ် သည်။ အထက်ပါ ကိစ္စ များ ကြောင့် အစည်းအဝေး မှ သဘောတူ ဆုံးဖြတ် ခဲ့ ပြပါ  
သည်။

ဤအခြေအနေအထားမှာ အလုပ်အကိုင် တက်ရောက် လာသော စီမံကိန်းအဖွဲ့ဝင်များ  
အား ဤ အခါအခါ နှစ် နှစ် သုံး နှစ် ပြား ပြား မှား မှား မှား မှား မှား မှား မှား မှား မှား မှား  
လုပ်ငန်း ခွဲ ခွဲ များ၊ ဒုတိယ အဖွဲ့ ဖြစ်တိုး တက် မှု များ ကြောင့် နှစ် နှစ် ပြား ပြား မှား  
မိပါသည်။ အထက်ပါ ဆုံး ဖြတ်ချက် များ အား သဘောတူ ဆုံးဖြတ် ခြင်းဖြင့် အစည်းအ  
ဝေး ကို သတ်မှတ် (၂၀၁၃) အချိန်တွင် အစည်းအဝေး ဖြစ် ဆုံး ခဲ့ ပါသည်။

မှတ်တမ်းတင်သူ  
  
ဦးဖေစိန်  
အစည်းအဝေးမှတ်တမ်းရေးသူ

၃၁။ ကဏ္ဍအလိုက်ဦးစားပေးဖွံ့ဖြိုးရေးလုပ်ငန်းစဉ်များ

ဆောင်ရွက် (၄) ခြားနားသောအပိုင်းများအတွက် ဦးစားပေးဖွံ့ဖြိုးရေးလုပ်ငန်းစဉ်များအနက်ချုပ် **ကော်မရှင်**

	ကစား	လုပ်ငန်း	မည်လျှင်အမည်	လ/နှစ်	ကျေးဇူးတင်ဆောင်ရွက်(သို့) အုပ်စု	ပြင်ပမှပိုင်ဆိုင်ထားသည့် အရင်းအမြစ်
အထွေထွေအားဖြင့်	၀	စီမံကိန်းရေးဆွဲခြင်း	ကျေးဇူးတင်ဆောင်ရွက်		အစွမ်းထက်	မရှိ
	၂	အကျိုးစီးပွားဖွံ့ဖြိုးရေး	ကျေးဇူးတင်ဆောင်ရွက်		အစွမ်းထက်	မရှိ
	၃	အကျိုးစီးပွားဖွံ့ဖြိုးရေး	ကျေးဇူးတင်ဆောင်ရွက်		အစွမ်းထက်	မရှိ
	၄	အကျိုးစီးပွားဖွံ့ဖြိုးရေး	ကျေးဇူးတင်ဆောင်ရွက်		အစွမ်းထက်	မရှိ
	၅	အကျိုးစီးပွားဖွံ့ဖြိုးရေး	ကျေးဇူးတင်ဆောင်ရွက်		အစွမ်းထက်	မရှိ
အထွေထွေအားဖြင့်	၀		ကျေးဇူးတင်ဆောင်ရွက်			
	၂		ကျေးဇူးတင်ဆောင်ရွက်			
	၃		ကျေးဇူးတင်ဆောင်ရွက်			
	၄		ကျေးဇူးတင်ဆောင်ရွက်			
	၅		ကျေးဇူးတင်ဆောင်ရွက်			
အထွေထွေအားဖြင့်	၀		ကျေးဇူးတင်ဆောင်ရွက်			
	၂		ကျေးဇူးတင်ဆောင်ရွက်			
	၃		ကျေးဇူးတင်ဆောင်ရွက်			
	၄		ကျေးဇူးတင်ဆောင်ရွက်			
	၅		ကျေးဇူးတင်ဆောင်ရွက်			
အထွေထွေအားဖြင့်	၀		ကျေးဇူးတင်ဆောင်ရွက်			
	၂		ကျေးဇူးတင်ဆောင်ရွက်			
	၃		ကျေးဇူးတင်ဆောင်ရွက်			
	၄		ကျေးဇူးတင်ဆောင်ရွက်			



ଅଞ୍ଚଳ	୦		୦			
	୧	ଅଞ୍ଚଳ	୦		୦	୦
	୨		୦			
	୩		୦			
	୪		୦			
	୫		୦			

၃၂။ ကျေးရွာဖွံ့ဖြိုးရေးစီမံချက်အရည်အသွေးထိန်းချုပ်မှု (Check List)

VDP အရည်အသွေးထိန်းချုပ်မှု

ထိန်းချုပ်သူ- ရက်စွဲ- ရွာ- VDP ရက်စွဲ-  
 မြို့နယ်-  
 ကျေးရွာအုပ်စု-

(က) ခြုံငုံခြင်း (မြို့နယ်အဆင့်)- PC 8 ၏ Data အရ မှန်ကန်မှုရှိကြောင်းစစ်ပါ။

(ခ) အသေးစိတ် စစ်ဆေးခြင်း- တစ်မြို့နယ်တွင် ၁၀ ရွာ မှ ၂၀ ရွာ ကျေးရွာအုပ်စု(VDPs)များကို အရည်အသွေးစစ်ဆေးရန်ရွေးပါ။ တစ်မြို့နယ်တွင် ကျေးရွာ ၂၀ ထက်ကျော်လျှင် ကျပန်းနမူနာရွေးပါ။

(၁) VDP စာရွက်စာတမ်းပြီးဆုံးမှုကို စစ်ဆေးပါ။ (OM အရ)

- မျက်နှာဖုံး (အဖုံး)
- မာတိကာ
- ကျေးရွာအခြေခံ Data
- PSA အကျဉ်းချုပ်နှင့် PRA လုပ်ငန်းစဉ်
- အမျိုးသား/အမျိုးသမီးအဖွဲ့များ၏ အခက်အခဲများ
- ကျေးရွာမျှော်မှန်းချက် (ဆွေးနွေးချက်ရလဒ်)
- အမျိုးသား/အမျိုးသမီးအဖွဲ့များသဘောတူထားသည့် နောင်လေးနှစ်အတွက် ဦးစားပေးလုပ်ငန်းများစာရင်း (အခြေခံအဆောက်အအုံ၊ အသက်မွေးမှု၊ ပညာရေး၊ လူမှုရေးထိန်းသိမ်းမှု....)

နောက်ဆက်တွဲများ-

- လူမှုရေးအကဲဖြတ်မှု စာရွက်စာတမ်းခါတ်ပုံနှင့် PRA လုပ်ငန်းစဉ် (ဖြစ်နိုင်လျှင်)၊ မြေပုံများ ပါရမည်၊ စည်းစိမ်ပိုင်ဆိုင်မှုအဆင့်၊ venn ပုံ...
- ကျေးရွာစီမံကိန်းရေးဆွဲရေးအစည်းအဝေးမိတ္တူ
- ကျေးရွာ၏အချက်အလက် (PC 1 ပုံစံ)
- ကျေးရွာမျှော်မှန်းချက်

(၂) လူမှုရေးအကဲဖြတ်မှုအရည်အသွေးနှင့် VDP စစ်ဆေးပါ။



- VDP တွင်ပါဝင်သောဦးရေ (အမျိုးသား/အမျိုးသမီး)-
- လူမှုရေးအကျိုးဖြစ်ထွန်းမှုအရည်အသွေးနှင့် VDP အတွက် ရက်ပေါင်း-
- PRA ပစ္စည်းများ အသုံးပြုသည့် အရေအတွက်-
- ပါဝင်သောဦးရေနှင့် လုပ်ငန်းများ မှတ်တမ်းတင်ခြင်း (အစည်းအဝေးမှတ်တမ်း၊ အဖွဲ့ခါတ်ပုံ၊ တိုင်းရင်းသားအနည်းစုနှင့် ထိခိုက်လွယ်သော အဖွဲ့များ)
  - အလွန်ကောင်း
  - ကောင်း
  - ညံ့
- လုပ်ငန်းများ မှတ်တမ်းတင်ခြင်းနှင့် အမျိုးသမီးအဖွဲ့အစည်းအဝေး၏ရလဒ် အားခွဲခြားပေးထားသလား။
  - ရှိ
  - မရှိ
- စီမံကိန်းအရေအတွက် (အမျိုးသား/အမျိုးသမီးရွေးချယ်မှုအရေအတွက်)-
- PRAနှင့်သက်ဆိုင်သောအခြား စီမံကိန်းအရေအတွက် (အမျိုးသား/အမျိုးသမီးရွေးချယ်မှုအရေအတွက်)-