

ပြည်ထောင်စုသမ္မတနိုင်ငံတော်အစိုးရ
စိုက်ပျိုးရေး၊ မွေးမြူရေးနှင့် ဆည်မြောင်းဝန်ကြီးဌာန
ကျေးလက်ဒေသဖွံ့ဖြိုးတိုးတက်ရေးဦးစီးဌာန
သာပေါင်းမြို့နယ်

National Community Driven Development Project
(NCDDP)



လူထုပတ်ဝန်းကျင်ထိန်းသိမ်းရေး

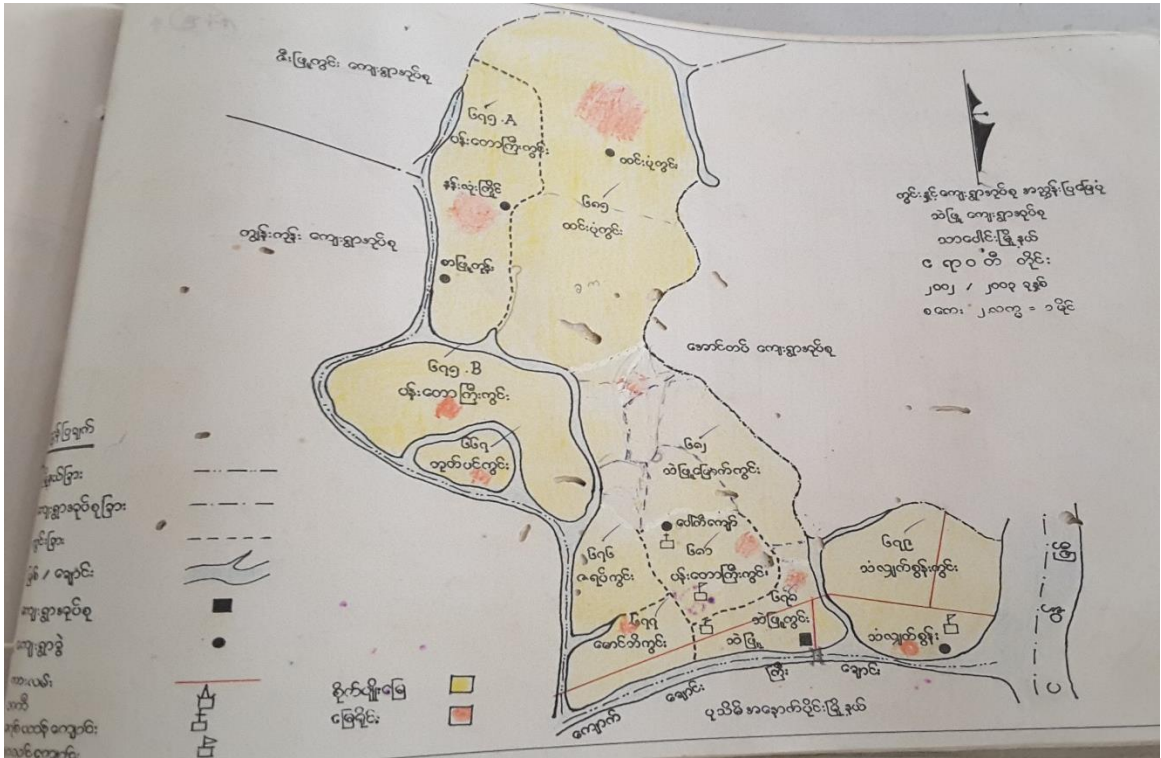


ကျေးရွာဖွံ့ဖြိုးရေးအစီအစဉ်
Village Development Plan (VDP)
သဲဖြူကျေးရွာအုပ်စု

မာတိကာ

စဉ်	အကြောင်းအရာ	စာမျက်နှာ
၁	မြို့နယ်မြေပုံ	၁
၂	ကျေးရွာမြေပုံ (တည်နေရာ)	၂
၃	အုပ်စုတွင်ပါဝင်သော ကျေးရွာများစာရင်း	၂
၄	ကျေးရွာအခြေခံအချက်အလက်များ	၃-၄
၅	လူထုပူပေါင်းပါဝင်သော လူမှုဆန်းစစ်ခြင်းနှင့် အကဲဖြတ်ခြင်း လုပ်ငန်းစဉ် (PSA/PRA)အကျဉ်းချုပ်ဇယား	၅
၆	ကျေးရွာသမိုင်း	၆-၇
၇	ကျေးရွာဖွံ့ဖြိုးရေးအစီအစဉ်အတွက် အသုံးပြုခဲ့သော PRA Tools များနှင့် တစ်ခုချင်းစီအတွက် သုံးသပ်ချက်များ	၈-၁၄
၈	အစည်းအဝေး မှတ်တမ်းများ	၁၅-၁၆
၉	ကော်မတီဝင်များစာရင်း	၁၇
၁၀	ကဏ္ဍအလိုက် ဦးစားပေးဖွံ့ဖြိုးရေးလုပ်ငန်းစဉ်များ	၁၈
၁၁	ကျေးရွာဖွံ့ဖြိုးရေးစီမံချက် အရည်အသွေးထိန်းချုပ်မှု (Check list for VDP)	၁၉
၁၂	ကော်မတီဝင်များရွေးချယ်ခြင်းနှင့် ကျေးရွာဖွံ့ဖြိုးရေးအစီအစဉ် ဆောင်ရွက်မှု မှတ်တမ်းခါတ်ပုံများ	၂၀-၂၁
၁၃	ကျေးရွာအချက်အလက် (ပုံစံ-၁)	၂၂
၁၄	စီမံကိန်းစက်ဝန်းအချိန်ဇယား (ပုံစံ-၂)	၂၃
၁၅	ကျေးရွာဖွံ့ဖြိုးရေးဦးစားပေးအစီအစဉ် (ပုံစံ-၃)	၂၄
၁၆	ကျေးရွာအုပ်စုစီမံကိန်းလုပ်ငန်းခွဲ ရွေးချယ်ခြင်း (ပုံစံ-၄)	၂၅
၁၇	အစည်းအဝေးတက်ရောက်သူများစာရင်း	၂၆-၃၁

ဧရာဝတီတိုင်းဒေသကြီး၊ သာပေါင်းမြို့နယ်၊ သဲဖြူကျေးရွာအုပ်စု
ကျေးရွာအခြေပြမြေပုံ



ကျေးရွာအုပ်စုတွင် ပါဝင်သောကျေးရွာများစာရင်း

- သဲဖြူ ကျေးရွာ
- သန်လျက်စွန်း ကျေးရွာ
- ပေါက်ကျော် ကျေးရွာ
- စာဖြူကုန်း ကျေးရွာ
- နန်းလုံးကြိုင် ကျေးရွာ
- ထင်းပုံကွင်း ကျေးရွာ

ကျေးရွာအတွင်းရှိ အိမ်ထောင်စုနှင့်လူဦးရေ

အိမ်ထောင်စု	ကျား	မ	စုစုပေါင်း
၆၈	၁၄၇	၁၄၈	၂၉၅

လူနည်းစု၊ လူမျိုးစု၊ အိမ်ထောင်စု

အမျိုးအစား	အိမ်ထောင်စု	ကျား	မ	စုစုပေါင်း
-	-	-	-	-

လူနည်းစု၊ လူမျိုးစု၊ အိမ်ထောင်စု

ထိခိုက်လွယ်	အိမ်ထောင်စု	ကျား	မ	စုစုပေါင်း
သက်ကြီးရွယ်အို	-	-	-	-
အမျိုးသမီးဦးဆောင်	၇	-	-	၇
မသန်စွမ်း	-	-	-	-
မြေယာမဲ့	-	-	-	-

ကျေးရွာအတွင်းရှိ အခြေခံအဆောက်အအုံများ

စဉ်	အဆောက်အအုံအမျိုးအစား	မှတ်ချက်
၁။		
၂။		
၃။		

အဓိကစီးပွားရေးလုပ်ငန်းများ

စိုက်ပျိုးရေး	မွေးမြူရေး	အသေးစားစီးပွားရေး	အခြား
လယ်	ကြက်	ဈေးဆိုင်	လက်လုပ်လက်စား
ပဲအမျိုးမျိုး	ဝက်		
ဟင်းသီးဟင်းရွက်	ဘဲ		

ကျေးရွာအတွင်းအဓိကပိုင်ဆိုင်မှုများ

ကျေးရွာပိုင်ဆိုင်မှုများ	စိုက်ပျိုးရေး	စားကျက်မြေ	သစ်တောမြေ	သဲ/ကျောက်ရရှိမှု	ရေတွင်းရေကန်	စက်ရေကန်
အရေအတွက်	လယ်	-	-	-	၂	-
ကျေးရွာပိုင်ဆိုင်မှုများ			စပါးကြိတ်စက်	ချွေလှေ့စက်	စက်လှေ	ဈေးဆိုင်
အရေအတွက်	-	-	၁	၃	-	၁၅

ကျေးရွာအတွင်း အဓိကပိုင်ဆိုင်မှုများ

ကျေးရွာပိုင်ဆိုင်မှုများ	စက်လှေ	ထွန်	ထယ်	ကျွဲ	နွား
အရေအတွက်		၂၀	၂၂	-	၃၈
ကျေးရွာပိုင်ဆိုင်မှုများ	ဝက်	-	ကျွမ်းကျင်လုပ်သား	လုပ်သား	-
အရေအတွက်	၁၅	၁	၅	၂၀	-

အခြားကျေးရွာရှိ အသုံးပြုနိုင်သော အရင်းအမြစ်နှင့် အချက်အလက်များ

အရင်းအမြစ်	ဆေးခန်း	အလက/အထက	ဈေး	ကျွမ်းကျင်လုပ်သား	လုပ်သား	မြေတူးစက်	လမ်းကြိတ်စက်
-	-	-	-	၃	၅	-	-

သာပေါင်းမြို့နယ်၊ သဲဖြူကျေးရွာအုပ်စု၊ ထင်းပုံကွင်းကျေးရွာ
လူထုပူးပေါင်းပါဝင်သော လူမှုဆန်းစစ်ခြင်းနှင့် အကဲဖြတ်ခြင်းလုပ်ငန်းစဉ် (PSA/PRA) အကျဉ်းချုပ်

စဉ်	အကြောင်းအရာ	ရက်စွဲ	ဦးတည်အုပ်စု	တက်ရောက်သူ			အဓိကဆွေးနွေးချက်များ
				ကျား	မ	ပေါင်း	
၁	ကျေးရွာသမိုင်း	၄.၃.၂၀၁၆	ရှေ့မှူး၊ နောက်မီ အမျိုးသား အမျိုးသမီး	၃	၂	၅	ကျေးရွာတွင်ဖြစ်ပျက်ခဲ့သော ထူးခြားဖြစ်စဉ်များနှင့် ဖြတ်သန်းလာခဲ့ပုံများ။
၂	ကျေးရွာလူမှုရေးပြ မြေပုံ	၄.၃.၂၀၁၆	အမျိုးသား အမျိုးသမီး	၁၀	၁၀	၂၀	ကျေးရွာရှိ အိမ်အမျိုးအစားများလမ်းများ၊ ပညာရေး၊ ကျန်းမာရေး လက်လှမ်းမီမှု၊ မုဆိုးမများ၊ ဒုက္ခိတများ။
၃	ရာသီခွင်ပြပြကွဲဒီဇိုင်း	၄.၃.၂၀၁၆	အမျိုးသား အမျိုးသမီး	၁၀	၁၀	၂၀	စီမံကိန်းလုပ်ငန်းအကောင်အထည်ဖော်ရာတွင် ကျေးရွာလူထုပူးပေါင်းပါဝင်နိုင်ရေး အချိန်ပေးနိုင်သော ကာလအား ဖော်ထုတ်ခြင်းနှင့် ကျေးရွာလူထု ဝမ်းစာဖူလုံမှု ဝင်ငွေရရှိမှုများ။
၄	အဖွဲ့အစည်း ချိတ်ဆက်ပုံ	၄.၃.၂၀၁၆	အမျိုးသား အမျိုးသမီး	၁၀	၈	၁၈	ကျေးရွာအတွင်းရှိအဖွဲ့အစည်းများနှင့် ပြင်ပရှိ အဖွဲ့အစည်းများ မည်သို့ချိတ်ဆက်ပုံကို ဖော်ထုတ်ခြင်း။
၅	ပင့်ကူအိမ်ပြမြေပုံ	၄.၃.၂၀၁၆	အမျိုးသား အမျိုးသမီး	၁၀	၁၀	၂၀	အမျိုးသမီးများနှင့် အမျိုးသားများ၏ လက်ရှိရနေသော အခွင့်အလမ်းများ နှိုင်းယှဉ်ဖော်ထုတ်ခြင်း
၆	ဥစ္စာနေပြမြေပုံ	၄.၃.၂၀၁၆	အမျိုးသား အမျိုးသမီး	၁၃	၁၀	၂၃	လူမှုစီးပွားအပေါ်အဆင့်သတ်မှတ်ရန်မိမိ ကျေးရွာအလိုက် ပိုင်ဆိုင်မှုများခွဲခြမ်းစိတ်ဖြာခြင်း။
၇	အရင်းအမြစ်ပြမြေပုံ	၄.၃.၂၀၁၆	အမျိုးသား အမျိုးသမီး	၁၂	၁၁	၂၃	ကျေးရွာ၏အဓိကအသက်မွေးဝမ်းကြောင်း၊ မြေယာပိုင်ဆိုင်မှု၊ သဘာဝ ယုံကြည်စိတ်ချရမှုများ
၈	ပြဿနာသစ်ပင်	၄.၃.၂၀၁၆	အမျိုးသား အမျိုးသမီး	၁၀	၁၀	၂၀	မိမိကျေးရွာတွင် လက်ရှိကြုံတွေ့ နေရသော အခက်အခဲများဖြစ်ပေါ်စေသော အကြောင်းအရာများနှင့် အကျိုးသက်ရောက်မှု ဖော်ထုတ်ခြင်း။

ဧရာဝတီတိုင်းဒေသကြီး၊ သာပေါင်းမြို့နယ်၊ သဲဖြူကျေးရွာအုပ်စု၊ ထင်းပုံကွင်းကျေးရွာ

သမိုင်းအကျဉ်း

ခုနှစ်	အဖြစ်အပျက်များ	ထိခိုက်မှုနှင့် ဆောင်ရွက်ခဲ့မှုများ
၁၉၅၀ ခုနှစ် ဝန်းကျင်	ယခင်နှစ်အစောပိုင်းကပင် ရွာအဖြစ် တည်ရှိခဲ့ပါသည်။	စိုက်ထင်း၊ စည်းထမ်းစသည့် ထင်းလုပ်ငန်းများ လုပ်ကိုင်မှုကြောင့် ထင်းပုံကွင်းဟု ခေါ်တွင် ခဲ့ပါသည်။
၁၉၆၀ ခုနှစ် ဝန်းကျင်	ရွာပျက်စီးခဲ့ပါသည်။	ဦးနေဝင်းခေတ် ဖြတ်လေးဖြတ်စနစ်ကြောင့် ရွာမှ တိမ်းရှောင်ခဲ့ရပါသည်။
၁၉၆၄ ခုနှစ် ဝန်းကျင်	ရွာပြန်လည် တည်ထောင်ခဲ့ပါသည်။	အစိုးရနှင့် ဗကဘတိုက်ပွဲများဖြစ်ပြီးနောက် ဗကဘမှ အစုကြီးရွာတွင် လက်နက်ချ၍ အေးချမ်းလာ ခဲ့ပါသည်။ အဖြူရောင်နယ်မြေ သတ်မှတ်ခဲ့ပါသည်။ ထင်းခုတ်လုပ်ငန်း၊ လယ်နှင့် ရေလုပ်ငန်းများဖြင့် အသက်မွေးပါသည်။ အိမ်ခြေ (၂၀)ခန့် ရှိပါသည်။
၁၉၇၅ ခုနှစ် ဝန်းကျင်	သဘာဝအန္တရာယ်ကြုံတွေ့ရပါသည်။	မုန်တိုင်းတိုက်ခိုက်မှုကြောင့် ရွာလုံးကျွတ် ပျက်စီး ခဲ့ပါသည်။ ရွာသူ/သားများမှ ကိုယ်ထူကိုယ်ထစနစ် ဖြင့် ပြန်လည် တည်ဆောက်ခဲ့ပါသည်။
၂၀၁၅ ခုနှစ် ဝန်းကျင်	သဘာဝဘေးအန္တရာယ် ကြုံတွေ့ရပါသည်။	ရေကြီးနှစ်မြုပ်မှုဖြစ်ပြီး လယ်နှင့် အခြားစိုက်ပျိုးရေး လုပ်ငန်းများ ပျက်စီးခဲ့ပါသည်။ ရေဘေးကူညီမှု ပစ္စည်းနှင့် စားစရာများ ရရှိခဲ့ပါသည်။
၂၀၁၆ ခုနှစ် ဝန်းကျင်	ကူညီပေးရေးအဖွဲ့များနှင့် ချိတ်ဆက် မိပါသည်။	ယခုအချိန်ထိ စာသင်ကျောင်းနှင့် လူမှုတိုးတက်မည့် အရာများမရှိခဲ့ပါ။ ယခုတွင် လူထုဗဟိုပြုစီမံကိန်း အဖွဲ့နှင့် ချိတ်ဆက်မိပြီး ကျေးရွာဖွံ့ဖြိုးရေး လုပ်ငန်းများ ဆောင်ရွက်လျက်ရှိပါသည်။

ဧရာဝတီတိုင်းဒေသကြီး၊ သာပေါင်းမြို့နယ်၊ သဲဖြူကျေးရွာအုပ်စု၊ ထင်းပုံကွင်းကျေးရွာ
သမိုင်းကြောင်း

ဟိုးယခင်နှစ်များစွာကတည်းကပင် တည်ရှိခဲ့ပါသည်။၁၉၅၀ခုနှစ်ဝန်းကျင်လောက်ကပင် စိုက်ထင်း၊စည်းထင်းစသည့်လုပ်ငန်းများလုပ်ဆောင်မှုကြောင့် ထင်းပုံကွင်းဟု ခေါ်တွင်ခဲ့ပါသည်။

၁၉၆၀ခုနှစ်ဝန်းကျင်လောက်တွင်ရွာပျက်ဆီးခဲ့ရပီး ဦးနေဝင်းခေတ် ဖြတ်လေးဖြတ်ခေတ်ကြောင့် ရွာမှတိမ်းရှောင် ခဲ့ကြရသည်။

၁၉၆၄ခုနှစ်ဝန်းကျင်လောက်တွင် ရွာပြန်လည်တည်ထောင်ခဲ့ပြီးအစိုးရနှင့်ဗဟုပုဂ္ဂိုလ်များဖြစ်ပွားပြီး နောင်အစုကြီးရွာတွင်လက်နက်ချ၍အေးချမ်းလာခဲ့ပါသည်။အဖြူရောင်နယ်မြစ်အဖြစ်သက်မှတ်ခြင်းခံခဲ့ရပါ သည်။ထင်းပုံလုပ်ငန်း၊လယ်လုပ်ငန်းများနှင့်အသက်မွေးပါသည်။အိမ်ခြေ(၂၀)ခန့်ရှိလာပါသည်။

၁၉၇၅ ခုနှစ်ဝန်းကျင်လောက်ကသာဘာဝဘေးအန္တရာယ် ကြုံတွေ့ခဲ့ရပြီးမှန်တိုင်းတိုက်ခတ်မှုကြောင့်ရွာ လုံးကျွတ်ပျက်ဆီးခဲ့ပါသည်။ထို့နောင်ရွာသားများကိုယ်ထူကိုယ်ထစနစ်ဖြင့်ပြန်လည်ထူထောင်ခဲ့ပါသည်

၂၀၁၅ခုနှစ်ဝန်းကျင်လောက်တွင်ရေကြီးနှစ်မြုပ်ခြင်းခံခဲ့ရပြီးလယ်နှင့်အခြားစိုက်ပျိုးရေးလုပ်ငန်းများပျက်စီးခဲ့ ပါသည်။ရေဘေးကူညီမှုပစ္စည်းနှင့် စားစရာများရရှိခဲ့ပါသည်။

၂၀၁၆ခုနှစ်ဝန်းကျင်လောက်တွင် ကူညီပေးရေးအဖွဲ့များနှင့်ချိတ်ဆက်ခဲ့ပြီးစာသင်ကျောင်းဆေးပေးခန်းနှင့်လူမှုဘဝတိုးတက်မည့်အရာများ မရှိခဲ့ပါ။ယခုအခါလူထုဗဟိုပြုစီမံကိန်းနှင့်ချိတ်ဆက်ပီးကျေးရွာဖွံ့ဖြိုးရေးလုပ်ငန်းများဆောင်ရွက်လျက်ရှိပါ သည်။

သာပေါင်းမြို့နယ် ၊ သဲဖြူကျေးရွာအုပ်စု၊ ထင်းပုံကွင်းကျေးရွာ
ကျေးရွာအခြေပြမြေပုံ



သုံးသပ်ချက်

၁။ သောက်သုံးရေရရှိမှု

သောက်သုံးရေရရှိမှု အနေဖြင့်အုတ်စီရေတွင်းရှိပါသည်။ ရေအရင်းအမြစ်ကောင်းပါသည်။

၂။ လမ်းပန်းဆက်သွယ်မှု

ရွာတွင်းလမ်းသည်မြေသားလမ်းဖြစ်၍မိုးရာသီတွင်ဗွက်ထခြင်း၊ နိမ့်သောနေရာများတွင်ရေမြုပ်ခြင်းဖြစ်တတ်ပါသည်။ ရွာချင်းဆက်လမ်းအနေဖြင့်မြေသားလမ်းဖြစ်ပါသည်။

၃။ ပညာရေး

ပညာရေးအနေဖြင့်အလယ်တန်းကျောင်းရှိပါသည်။ အထက်တန်းကိုလှေကြီးတက်နှင့် သာပေါင်းမြို့တွင် သွားတက်ရပါသည်။

၄။ ကျန်းမာရေး

ရွာတွင် မရှိပါ။ အခြားရွာများသို့သွားရောက် ကုသရပါသည်။

၅။ အထွေထွေသုံးသပ်ချက်

လယ်ယာလုပ်ငန်းကြောင့် နွမ်းပါးသူများလည်း အလုပ်ပေးနိုင်ပါသည်။ အရင်းအမြစ်များကို အားလုံး သုံးစွဲကြပါသည်။ ငွေကြေးပြည့်စုံသူများမှ အရင်းအမြစ်များကို ပြုပြင်ထိန်းသိမ်းခြင်းများ ရှိပါသည်။

သာပေါင်းမြို့နယ်၊ သဲဖြူကျေးရွာအုပ်စု၊ ထင်းပုံကွင်း ကျေးရွာ ရာသီခွင်ပြဇယား



သုံးသပ်ချက်

ရွာသီခွင်ပြဇယားကိုထင်းပုံကွင်းကျေးရွာစီတောက်ဥက္ကဋ္ဌဒေါ်ယဉ်ရွှေတို့အိမ်၌ (၄.၃.၂၀၁၆)က ရေးဆွဲခဲ့ရာတန်ခူး၊ ကဆုန်၊ တန်ဆောင်မုန်း၊ နတ်တော်၊ ပြာသို၊ တပို့တွဲ၊ တပေါင်းလများသည် ခြောက်သွေ့ရာသီ ဖြစ်ပြီး၊ နယုန်၊ ဝါဆို၊ ဝါခေါင်၊ တော်သလင်း၊ သီတင်းကျွတ်လများသည် မိုးရွာသွန်းသောလများဖြစ်ပါသည်။

အလုပ်အကိုင်အနေဖြင့် ရာသီတိုင်းတွင် လယ်လုပ်ငန်း၊ စိုက်ပျိုးရေးလုပ်ငန်းများ လုပ်ကိုင်ပါသည်။ ကဆုန်၊ နယုန်၊ တော်သလင်း၊ တန်ဆောင်မုန်း၊ နတ်တော်လများမှ အပ ကျန်လများတွင် ကောက်စိုက်ကောက်ရိတ်ခြင်းလုပ်ငန်းများကို လုပ်ကိုင်ကြပါသည်။

ဝင်ငွေအနေဖြင့် ကဆုန်၊ နယုန်၊ ဝါဆို၊ ဝါခေါင်၊ တော်သလင်း၊ တော်သတင်းကျွတ်၊ နတ်တော်လများတွင် ဝင်ငွေမရှိသလောက်နည်းပါးပြီး တန်ခူး၊ ပြာသို၊ တပို့တွဲ၊ တပေါင်းလများတွင် အသင့်အတင့်ရှိပါသည်။

ပွဲတော်အနေဖြင့် တန်ခူး၊ ဝါဆို၊ ဝါခေါင်၊ သီတင်းကျွတ်၊ တန်ဆောင်မုန်းလများတွင် ပွဲတော်ရှိပြီး ကျန်လများတွင် မရှိပါ။

အားလပ်ရက်အနေဖြင့် တန်ခူး၊ ကဆုန်၊ နယုန်၊ ဝါဆို၊ ဝါခေါင်၊ တော်သလင်းလများတွင် အားလပ်ပီးကျန်လများသည် အားလပ်ရက်နည်းသောလများဖြစ်ပါသည်။

ရောဂါဖြစ်ပွားမှုအနေဖြင့် တန်ခူး၊ ကဆုန်၊ ဝါဆို၊ ဝါခေါင်၊ တန်ဆောင်မုန်းလများတွင် ဝမ်းရောဂါများနှင့် အဖျားရောဂါများဖြစ်ပွားပြီး ကျန်လများတွင် ရောဂါဖြစ်ပွားမှုနည်းပါးပါသည်။

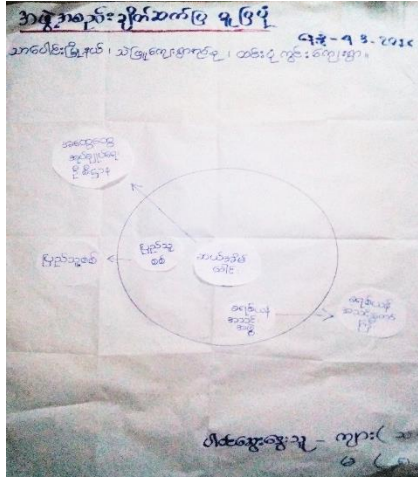
အစားအစာရှားပါးမှုအနေဖြင့် တန်ခူး၊ ကဆုန်၊ တပေါင်းလများတွင် ရှားပါးပြီး ကျန်လများတွင် အသင့်အတင့်ရှိပါသည်။

သဘာဝဘေးအန္တရာယ်များအနေဖြင့် တန်ခူး၊ ဝါဆို၊ ဝါခေါင်၊ တော်သလင်းလများတွင် အပူရှိန်များမြင့်မားပြီး ကျန်လများတွင် မရှိပါ။



သာပေါင်းမြို့နယ် ၊ သဲဖြူ ကျေးရွာအုပ်စု၊ ထင်းပုံကွင်းကျေးရွာ

အဖွဲ့အစည်းချိတ်ဆက်ပြဇယား



သုံးသပ်ချက်

အဖွဲ့အစည်းချိတ်ဆက်ပြဇယားကိုပေါက်ကျော်ကျေးရွာအဖွဲ့အစည်းအဖွဲ့ဝင်များ(၄.၃.၂၀၁၆)ရက်နေ့တွင် ရေးဆွဲဆွေးနွေးရာကျေးရွာအတွင်းအုပ်ချုပ်ရေးနှင့်ပတ်သက်၍ရာအိမ်ခေါင်း၊ကျေးရွာအုပ်ချုပ်ရေးမှူးနှင့် မြို့နယ်အုပ်ချုပ်ရေးမှူး၊ မြို့နယ်ရဲစခန်းတို့နှင့် ချိတ်ဆက်ဆောင်ရွက်ပါသည်။

ကျန်းမာရေးနှင့်ပတ်သတ်လာလျှင် ရွာတွင်မည်သည့်အရာမှမရှိပါ။

ခရစ်ယာန်အသင်းတော် ရှိပါသည်။

ပညာရေးကဏ္ဍနှင့်ပတ်သတ်၍ ရွာတွင်အမည်အရာမှမရှိပါ။

ကျေးရွာဖွံ့ဖြိုးရန် ပြည်သူ့စစ်၊အထွေထွေအုပ်ချုပ်ရေးမှူးတို့နှင့် ချိတ်ဆက်လျက်ရှိပါသည်။

သာပေါင်းမြို့နယ်၊ သဲဖြူကျေးရွာအုပ်စု၊ ထင်းပုံကွင်းကျေးရွာ
အရင်းအမြစ်ပြဇယား


စဉ်	အရင်းအမြစ်	သုံးစွဲသူ	ထိန်းချုပ်သူ
၁။	လယ်	က + ဝ	က + မ
၂။	ကွက်	က + မ	က + မ
၃။	ရေအိုင်	က + မ	က + မ
၄။	ရေ	က + မ	က + မ
၅။	စို	က + မ	က + မ
၆။	စို	က + မ	က
၇။	ဝက် / ဝက် / ဘဲ	က + မ	မ

စာမျက်နှာ - ၈ (၁၂) / ၈ (၁၁)

သုံးသပ်ချက်

ကျေးရွာတွင်ဘာသာအရင်းအမြစ်များဖြစ်သောလယ်၊ဥယျာဉ်၊ကွမ်းခြံ မြစ်ချောင်း၊အင်းတို့အပေါ် မူတည်၍ သုံးစွဲသူ အမျိုးသား၊ အမျိုးသမီးတို့မှ သုံးစွဲကြပါသည်။ မိသားစု အဓိကလုပ်ငန်းမှာ လယ်ယာစိုက်ပျိုးရေးလုပ်ငန်းဖြစ်ပြီး အမျိုးသားများမှ ဦးစီးလုပ်ကိုင်လျက်ရှိပြီး အမျိုးသမီးများမှာလည်း ပံ့ပိုး ကူညီလျက်ရှိပါသည်။ မြစ်ရေနှင့် ရေတွင်းမှရေများကို အိမ်သုံးရေအတွက် အသုံးပြုပြီး ၎င်းရေ သယ်ယူခြင်းလုပ်ငန်းများကို အမျိုးသမီးများမှသာ အဓိကဆောင်ရွက်လျက်ရှိပါသည်။ ဆင်းရဲသားမိသားစုအနည်းငယ်မှာလည်း ငါးဖမ်းခြင်းလုပ်ငန်း ဆောင်ရွက်ပါသည်။ကျေးရွာနှင့် မြို့အဓိကဆက်သွယ်ရေးမှာ ဆိုင်ကယ်ဖြစ်ပါသည်။ ၎င်းအရင်းအမြစ်များကို အမျိုးသား၊ အမျိုးသမီး အိမ်ထောင်ဦးစီးများမှ ညီမျှစွာ သုံးစွဲကြကြောင်း တွေ့ရပါသည်။

သာပေါင်းမြို့နယ်၊ သဲဖြူ ကျေးရွာအုပ်စု၊ ထင်းပုံကွင်းကျေးရွာ
ကျားမရေးရာကဏ္ဍကို ပင့်ကူအိမ်စနစ်ဖြင့် ပြသပုံ



သုံးသပ်ချက်

ကျားမရေးရာကဏ္ဍကို ပင့်ကူအိမ်စနစ်ဖြင့်ပြသပုံကိုသဲဖြူကျေးရွာအုပ်စု ထင်းပုံကွင်းကျေးရွာ၌ (၄.၃.၂၀၁၆)ရက်နေ့တွင် ရေးဆွဲဆွေးနွေးရာ ဝင်ငွေ၊ လူမှုရေးလုပ်ငန်းတွင် ပါဝင်နိုင်မှု၊ ဆုံးဖြတ်ချက်ချနိုင်မှု၊ အလုပ်အကိုင်အခွင့်အလမ်းရရှိမှု၊ လုံခြုံမှု၊ ဦးဆောင်နိုင်မှု၊ ပညာရေးအခွင့်အလမ်း၊ အိမ်တွင်းမှုစသည့် အချက်များကို အခြေခံ၍ အမျိုးသားအုပ်စုနှင့် အမျိုးသမီးအုပ်စုခွဲပြီး သုံးသပ်ခဲ့ပါသည်။

- ဝင်ငွေရှာနိုင်မှုတွင် အမျိုးသားများမှာ အမျိုးသမီး များထက်ပိုမိုရှာဖွေနိုင်ကြောင်း၊
- လူမှုရေးလုပ်ငန်းများတွင် ပါဝင်နိုင်မှုမှာ တန်းတူဖြစ်ကြောင်း၊
- ဆုံးဖြတ်ချက်ချနိုင်မှုတွင် အမျိုးသားသာ ဦးဆောင်နေကြောင်း၊
- အလုပ်အကိုင်အခွင့်အလမ်းရရှိနိုင်မှုတွင် တန်းတူဖြစ်ကြောင်း၊
- လုံခြုံမှုတွင် အမျိုးသားမှ သာလွန်နေကြောင်း၊
- ဦးဆောင်နိုင်မှုတွင် အမျိုးသားမှ ပိုမိုနေကြောင်း၊
- ပညာရေးလက်လှမ်းမီမှုတွင် တန်းတူသာဖြစ်ကြောင်း၊
- အိမ်တွင်းမှုတွင် အမျိုးသမီးများမှ ပိုမိုလုပ်ကိုင်နေကြောင်း ကျေးရွာရှိ အမျိုးသား၊ အမျိုးသမီးတို့ မှ သုံးသပ်နိုင်ခဲ့ပါသည်။

သာပေါင်းမြို့နယ်၊ သဲဖြူကျေးရွာအုပ်စု၊ ထင်းပုံကွင်းကျေးရွာ
ပထမအကြိမ်အစည်းအဝေး

ရက်စွဲ၊ ၂.၃.၂၀၁၆

(၂.၃.၂၀၁၆) ရက်နေ့ ညနေ (၆:၀၀) နာရီအချိန်တွင် သဲဖြူကျေးရွာအုပ်စု၊

ထင်းပုံကွင်းကျေးရွာဒေါ်ယဉ်ရွှေအိမ်တွင် စီမံကိန်းမိတ်ဆက်အစည်းအဝေးနှင့် ကျေးရွာစေတနာ့ဝန်ထမ်း
ရွေးချယ်ခြင်း အစည်းအဝေးကို ပြုလုပ်ခဲ့ပါသည်။ ပထမဦးစွာ အစည်းအဝေးအခမ်းအနားကို
ဖွင့်လှစ်ပြီးကျေးရွာ လူထုကိုယ်စား ကျေးရွာ ရပ်မိရပ်ဖတစ်ဦးမှ အဖွင့်အမှာစကားပြောကြားခဲ့ပါသည်။

ထို့နောက်စီမံကိန်းဝန်ထမ်းများဖြစ်သောဒေါ်မိုးမိုးဌေး(လူထုစည်းရုံးရေးမှူး)၊

ဦးညီဇော်(လူထုစည်းရုံးရေးမှူး)နှင့် ဒေါ်ရည်မွန်လင်းသန့် (လက်ထောက်နည်းပညာမှူး) တို့မှ ကျေးရွာ
လူထုအား မိတ်ဆက်စကားများ ပြောကြားခဲ့ပါသည်။ စီမံကိန်းရည်ရွယ်ချက်၊ လုပ်ဆောင်မှု၊ ပူးပေါင်းပါဝင်မှု
နှင့် စီမံကိန်းနှင့် ပတ်သက်သောအကြောင်းအရာများကို လူထုစည်းရုံးရေးမှူးများဖြစ်ကြသော
ဦးညီဇော်နှင့်ဒေါ်မိုးမိုးဌေးတို့မှပြောကြား ခဲ့ပါသည်။

ထို့နောက် တက်ရောက်လာကြသော ကျေးရွာလူထုကို ကော်မတီရွေးချယ်ပုံအဆင့်ဆင့်ကို
လူထုစည်းရုံးရေးမှူး များက ရှင်းလင်းပြောကြားခဲ့ပါသည်။ ထို့နောက် စေတနာ့ဝန်ထမ်းရွေးချယ်ရန်
ဝန်ထမ်းများ၏လုပ်ဆောင်ပုံ အဆင့်ဆင့်ကို ရှင်းလင်းပြောပြ၍ စေတနာ့ဝန်ထမ်းကျား (၁)ဦး၊ မ (၁)ဦးကို
ရွေးချယ်ခဲ့ပါသည်။

သာပေါင်းမြို့နယ်၊ သဲဖြူကျေးရွာအုပ်စု၊ ထင်းပုံကွင်းကျေးရွာ
ဒုတိယအကြိမ်အစည်းအဝေး

ရက်စွဲ၊ ၄.၃.၂၀၁၆

၄.၃.၂၀၁၆ ရက်နေ့ နံနက် (၉:၀၀)အချိန်တွင်သဲဖြူကျေးရွာအုပ်စု၊ ထင်းပုံကွင်းကျေးရွာ
ဒေါ်ယဉ်ရွှေတို့အိမ်တွင်လုပ်ခဲ့ပါသည်။

ထို့နောက် လူထုစည်းရုံးရေးမှူးများမှ ကျေးရွာစီမံကိန်းအထောက်အကူပြု ကော်မတီများ၏
တာဝန်များကို ရှင်းပြပြီး ကော်မတီဝင်များကို ရွေးချယ်ခဲ့ပါသည်။ ထိုသို့ရွေးချယ်ရာတွင် စီ/ထောက်ဥက္ကဋ္ဌ
(၂)ဦး၊ ဝယ်ယူရေး(၂)ဦး၊ လည်ပတ်ပြုပြင်(၂)ဦး၊ စောင့်ကြည့်ကြီးကြပ် (၂)ဦး၊ အကြံပြုတိုင်ကြားရေး
(၂)ဦးနှင့် ကျေးရွာစာရင်းကိုင် (၁)ဦးကို ရွေးချယ်ပြီး အမျိုးသမီးများ အချိုးညီမျှစွာ ပါဝင်ခဲ့ကြပါသည်။

ထို့နောက် PRA Tools များကို ကျေးရွာလူထုနှင့်အတူရေးဆွဲကြပါသည်။ ရေးဆွဲထားသော PRA Tools
များကို ဦးဆောင်ဆွေးနွေးထားသော ကျေးရွာလူထုမှ တစ်ဦးစီမှ အစည်းအဝေး၌
ပြန်လည်ရှင်းပြဆွေးနွေးခဲ့ပါသည်။ ထို့နောက် ကျေးရွာအချက်အလက်များမှ ရရှိလာသော စီမံကိန်းများကို
ကျေးရွာလူထုအား ချပြ၍အဆိုပြုစနစ်ကို အသုံးပြုရွေးချယ်ခဲ့ရာ (၁) အုတ်စီရေတွင်း(၂)

ရွာတွင်းလမ်းပြုပြင်ရန်(၃)မူလတန်းကျောင်းဆောင်သစ်ဆောက်လုပ်ရန်(၄)ဆေးပေးခန်းတည်ဆောက်ရန်
(၅)ယင်လုံအိမ်သာတည်ဆောက်ရန် တို့သည် ဦးစားပေးအစီအစဉ်များအလိုက်ရရှိလာပါသည်။ ထို့နောက်
အစည်းအဝေးကို နေ့လည် (၁:၀၀)အချိန်တွင် ပြီးစီးခဲ့ပါသည်။ ထိုအစည်းအဝေးကို ကျေးရွာလူထုမှ
ကျား(၁၉)ဦး၊ မ (၁၇)ဦး စုစုပေါင်း (၃၆)ဦး တက်ရောက်ခဲ့ပါသည်။



သာပေါင်းမြို့နယ်၊ သဲဖြူကျေးရွာအုပ်စု၊ ထင်းပုံကွင်းကျေးရွာ
ကော်မတီဝင်များစာရင်း

ထင်းပုံကွင်းကျေးရွာ၊ သဲဖြူကျေးရွာ၊ ကျေးရွာအုပ်စု၊ သာပေါင်းမြို့နယ် နေ့စွဲ ၂၀၂၂ ခုနှစ်
ကော်မတီဝင်များ၏အချက်အလက်များ(CF/TF) အမည်-၁ လက်မှတ်-၂

စဉ်	ကော်မတီအမည်	အမည်	အဖွဲ့အစည်း	အသက်	ပညာအရည်အချင်း	မှတ်ပုံတင်အမှတ်	ရာထူး	လက်မှတ်
၁	စီမံကိန်းအထောက်အကူပြုရေးအဖွဲ့	ဒေါ်အေးအေး	ဒေါ်အေးအေး	၅၈	၅၈-၇၆၆၆-၇၆၆၆	၁၂/သာပေါင်းမြို့နယ်	၃၈၅	ဒေါ်အေးအေး
၂	"	ဒေါ်အေးအေး	ဒေါ်အေးအေး	၄၈	၅၈-၇၆၆၆-၇၆၆၆	၁၂/သာပေါင်းမြို့နယ်	၂	ဒေါ်အေးအေး
၃	ဆင်းယုတ်အဖွဲ့	ဒေါ်အေးအေး	ဒေါ်အေးအေး	၄၄	၄၄-၇၆၆၆-၇၆၆၆	၁၂/သာပေါင်းမြို့နယ်	၂၈၅	ဒေါ်အေးအေး
၄	"	ဒေါ်အေးအေး	ဒေါ်အေးအေး	၅၃	၅၃-၇၆၆၆-၇၆၆၆	၁၂/သာပေါင်းမြို့နယ်	၂၈၅	ဒေါ်အေးအေး
၅	အထောက်အကူပြုရေးအဖွဲ့	ဒေါ်အေးအေး	ဒေါ်အေးအေး	၄၀	၄၀-၇၆၆၆-၇၆၆၆	၁၂/သာပေါင်းမြို့နယ်	၂၈၅	ဒေါ်အေးအေး
၆	အထောက်အကူပြုရေးအဖွဲ့	ဒေါ်အေးအေး	ဒေါ်အေးအေး	၅၆	၅၆-၇၆၆၆-၇၆၆၆	၁၂/သာပေါင်းမြို့နယ်	၂၈၅	ဒေါ်အေးအေး
၇	"	ဒေါ်အေးအေး	ဒေါ်အေးအေး	၃၀	၃၀-၇၆၆၆-၇၆၆၆	၁၂/သာပေါင်းမြို့နယ်	၂၈၅	ဒေါ်အေးအေး
၈	အထောက်အကူပြုရေးအဖွဲ့	ဒေါ်အေးအေး	ဒေါ်အေးအေး	၃၃	၃၃-၇၆၆၆-၇၆၆၆	၁၂/သာပေါင်းမြို့နယ်	၂၈၅	ဒေါ်အေးအေး
၉	"	ဒေါ်အေးအေး	ဒေါ်အေးအေး	၂၇	၂၇-၇၆၆၆-၇၆၆၆	၁၂/သာပေါင်းမြို့နယ်	၂၈၅	ဒေါ်အေးအေး
၁၀	အထောက်အကူပြုရေးအဖွဲ့	ဒေါ်အေးအေး	ဒေါ်အေးအေး	၂၆	၂၆-၇၆၆၆-၇၆၆၆	၁၂/သာပေါင်းမြို့နယ်	၂၈၅	ဒေါ်အေးအေး
၁၁	"	ဒေါ်အေးအေး	ဒေါ်အေးအေး	၂၈	၂၈-၇၆၆၆-၇၆၆၆	၁၂/သာပေါင်းမြို့နယ်	၂၈၅	ဒေါ်အေးအေး
၁၂	အထောက်အကူပြုရေးအဖွဲ့	ဒေါ်အေးအေး	ဒေါ်အေးအေး	၂၀	၂၀-၇၆၆၆-၇၆၆၆	၁၂/သာပေါင်းမြို့နယ်	၂၈၅	ဒေါ်အေးအေး
၁၃	"	ဒေါ်အေးအေး	ဒေါ်အေးအေး	၃၃	၃၃-၇၆၆၆-၇၆၆၆	၁၂/သာပေါင်းမြို့နယ်	၂၈၅	ဒေါ်အေးအေး
၁၄								
၁၅								
၁၆								
၁၇								
၁၈								
၁၉								
၂၀								

VDPအရည်အသွေးထိန်းချုပ်မှု

ထိန်းချုပ်သူ	ရက်စွဲ၊	ရွာ မြို့နယ်-	မြို့နယ် ကျေးရွာအုပ်စု
--------------	---------	------------------	---------------------------

- (၁) VDP စာရွက်စာတမ်းပြီးဆုံးမှုကို စစ်ဆေးပါ။ (CM အရ)
- မျက်နှာဖုံး (အဖုံး)
 - မာတိကာ
 - ကျေးရွာအခြေခံ (data)
 - PSA အကျဉ်းချုပ်နှင့် PRA လုပ်ငန်းစဉ်
 - အမျိုးသားနှင့် အမျိုးသမီးအဖွဲ့များ၏ အခက်အခဲများ
 - ကျေးရွာမျှော်မှန်းချက် (ဆွေးနွေးချက်ရလဒ်)
 - အမျိုးသား၊ အမျိုးသမီးအဖွဲ့များ သဘောတူထားသည့် နောင်လေးနှစ်အတွက် ဦးစားပေးလုပ်ငန်းစဉ်များစာရင်း
(အခြေခံအဆောက်အအုံ၊ အသက်မွေးမှု၊ ပညာရေး၊ လူမှုရေးထိန်းသိမ်းမှု)

နောက်ဆက်တွဲများ

- လူမှုရေးအကဲဖြတ်မှု စာရွက်စာတမ်းခါတ်ပုံနှင့် PRA လုပ်ငန်းစဉ် (ဖြစ်နိုင်လျှင်) မြေပုံများပါရမည်။
စည်းစိမ်ပိုင်ဆိုင်မှုအဆင့် (Vennပုံ)
- ကျေးရွာစီမံကိန်းရေးဆွဲရေးအစည်းအဝေးမိတ္တူ
- ကျေးရွာအချက်အလက် (PC-1 ပုံစံ)
- ကျေးရွာမျှော်မှန်းချက်

(၂) လူမှုအကဲဖြတ်အရည်အသွေးနှင့် VDP စစ်ဆေးပါ။

- VDP တွင်ပါဝင်သော လူဦးရေ (အမျိုးသား/အမျိုးသမီး)
- လူမှုအကဲဖြတ်မှုအရည်အသွေးနှင့် VDP အတွက် ရက်ပေါင်း
- PRA ပစ္စည်းများ အသုံးပြုသည့် အရေအတွက်
- ပါဝင်သောဦးရေနှင့် လုပ်ငန်းများမှတ်တမ်းတင်ခြင်း (အစည်းအဝေးမှတ်တမ်း၊ အဖွဲ့ခါတ်ပုံ
တိုင်းရင်းသားအနည်းစုနှင့် ထိခိုက်လွယ်သော အဖွဲ့များ
 - အလွန်ကောင်း
 - ကောင်း
 - ညံ့
- လုပ်ငန်းများမှတ်တမ်းတင်ခြင်းနှင့် အမျိုးသမီးအဖွဲ့အစည်းအဝေး၏ရလဒ်အား ခွဲခြားပေးထားသလား။
 - ရှိ
 - မရှိ
- စီမံကိန်းအရေအတွက် (အမျိုးသား၊ အမျိုးသမီးရွေးချယ်မှုအရေအတွက်)
- PRAနှင့် သက်ဆိုင်သော အခြားစီမံကိန်းအရေအတွက်
(အမျိုးသား/အမျိုးသမီးရွေးချယ်မှုအရေအတွက်)



သာပေါင်းမြို့နယ်၊ ထင်းပုံကွင်းကျေးရွာတွင် PRA Tools များ ပြုလုပ်ပုံ



သာပေါင်းမြို့နယ်၊ သဲဖြူကျေးရွာအုပ်စု၊ ထင်းပုံကွင်းကျေးရွာတွင်အုပ်စုအစည်းအဝေးကျင်းပပုံ



သာပေါင်းမြို့နယ်၊ သဲဖြူကျေးရွာအုပ်စု၊ ထင်းပုံကွင်းကျေးရွာတွင် PRA Tools များ ပြုလုပ်ပုံ



သာပေါင်းမြို့နယ်၊ သဲဖြူကျေးရွာအုပ်စု၊ ထင်းပုံကွင်းကျေးရွာတွင်အစည်းအဝေးကျင်းပနေပုံ



Government of the Republic of the Union of Myanmar

2016

ပုံစံ-၁ ကျေးရွာအခြေခံအချက်အလက်များ (Form PC 1) Latitude 17° 02' 12.04" N
Longitude 94° 46' 51.3" E

လမ်းညွှန်ချက်/ ကျေးရွာတစ်ရွာသို့ ပထမဆုံး မိတ်ဆက်ခရီးသွားရောက်သောအခါ လူထုစည်းရုံးရေးမှူးသည် ကျေးရွာခေါင်းဆောင်များအားကျေးရွာအချက်အလက်များကိုမေတ္တာရပ်ခံ၍တောင်းခံရသည့်ဤအချက်အလက်များကိုစီမံကိန်းမိတ်ဆက်အစည်းဝေးမတိုင်မီတောင်းခံရမည်။ စီမံကိန်းမိတ်ဆက်အစည်းဝေးတွင် လူထုစည်းရုံးရေးမှူးသည် ဤအချက်အလက်များအားစစ်ဆေးပြီးမှန်ကန်အောင်ပြုလုပ်ရမည်။ ပြီးနောက်တွင် လူထုစည်းရုံးရေးမှူးမှ သတင်းအချက်အလက်ထံသို့ Tablets မှတစ်ဆင့်ဖြည့်သွင်းရမည်။

ကျေးရွာအုပ်ချုပ်ရေးမှူးအမည် ဦးဇော်အောင်	ကျေးရွာအုပ်ချုပ်ရေးမှူး ဖုန်းနံပါတ် ၀၇-၇၈၄၃၇၇၂၀	လူထုစည်းရုံးရေးမှူး၏အမည် စာအုပ်အုပ်ချုပ်ရေးမှူး
ပြည်နယ်တိုင်းဒေသကြီး ဧရာဝတီ	မြို့နယ် သာပေါင်း	ကျေးရွာအုပ်စု မင်းပုလဲ

က. လူဦးရေ

လူမျိုးစု	အိမ်ထောင်စုအရေအတွက်	ကိုးကွယ်သည့်ဘာသာ	အိမ်ထောင်စုအရေအတွက်
လူမျိုးစု (၁) - ဣန္ဒြေ	45	ဘာသာ(၁) - ဧရာဝတီ	45
လူမျိုးစု (၂) - ဗမာ	23	ဘာသာ(၂) - ဗုဒ္ဓ	23
လူမျိုးစု (၃) -		ဘာသာ(၃) -	
လူမျိုးစု (၄) -		ဘာသာ(၄) -	

	အမျိုးသား (အရေအတွက်)	အမျိုးသမီး (အရေအတွက်)
လူဦးရေ	147	148
အိမ်ထောင်ဦးစီး	63	7

(ခ) လက်လှမ်းမီအသုံးပြုနိုင်သည့်အဆောက်အအုံများ

ကသင်ကျောင်း	အမှတ် ခြံမိ	ကျန်းမာရေး	အမှတ် ခြံမိ	ဘာသာရေးအဆောက်အအုံ	အမှတ် ခြံမိ
အထက်တန်းကျောင်း	<input type="checkbox"/>	ဆေးရုံ	<input type="checkbox"/>	ဓဇတီ	<input type="checkbox"/>
အလယ်တန်းကျောင်း	<input checked="" type="checkbox"/>	ကျန်းမာရေးဌာန	<input type="checkbox"/>	ဘုန်းကြီးကျောင်း	<input type="checkbox"/>
မူလတန်းကျောင်း	<input type="checkbox"/>	ကျန်းမာရေးဌာနခွဲ	<input type="checkbox"/>	ဟိန္ဒူဘုရားကျောင်း	<input type="checkbox"/>
ပုဂ္ဂိုလ်ကျောင်း	<input type="checkbox"/>	ဆေးပေးခန်း	<input type="checkbox"/>	ရေဝိယာန်ကျောင်း	<input type="checkbox"/>
အခြား	<input type="checkbox"/>	အခြား	<input type="checkbox"/>	ဓလီ	<input type="checkbox"/>
				အခြား	<input type="checkbox"/>
မှတ်ချက်	0	မှတ်ချက်	0	မှတ်ချက်	0



Government of the Republic of the Union of Myanmar

2016

(ဂ) တွင်းကွင်းသူများမှတ်တမ်း ၊ ကျေးရွာတွင်နေထိုင်သော သို့မဟုတ် အခြားရွာမှလာရောက်သောကျွမ်းကျင်သူများ

(၁) အသင်ကျောင်း			(၂) ကျန်းမာရေး			(၃) လက်မှုပညာ		
	ရွာတွင်နေထိုင်သူ	အခြားရွာမှလာသူ		ရွာတွင်နေထိုင်သူ	အခြားရွာမှလာသူ		ရွာတွင်နေထိုင်သူ	အခြားရွာမှလာသူ
မူလတန်းပြဆရာဆရာမ	<input type="checkbox"/>	<input type="checkbox"/>	ဆရာဝန်	<input type="checkbox"/>	<input type="checkbox"/>	လက်ခံမာ	<input type="checkbox"/>	<input type="checkbox"/>
အထက်တန်းပြဆရာဆရာမ	<input type="checkbox"/>	<input type="checkbox"/>	လက်ထောက်ကျန်းမာရေးမှူး	<input type="checkbox"/>	<input type="checkbox"/>	ပန်းရံ	<input type="checkbox"/>	<input type="checkbox"/>
အလက်တန်းပြဆရာဆရာမ	<input type="checkbox"/>	<input checked="" type="checkbox"/>	အမျိုးသမီးကျန်းမာရေးဆရာမ	<input type="checkbox"/>	<input type="checkbox"/>	လျှပ်စစ်ဆိုင်ရာ	<input type="checkbox"/>	<input type="checkbox"/>
မူကြိုဆရာဆရာမ	<input type="checkbox"/>	<input type="checkbox"/>	အရံသားများ	<input type="checkbox"/>	<input type="checkbox"/>	ရေပိုက်တွယ်သူ	<input type="checkbox"/>	<input type="checkbox"/>
အခြား	<input type="checkbox"/>	<input type="checkbox"/>	ပြည်သူ့ကျန်းမာရေးလုပ်သား (၁)/(၂)	<input type="checkbox"/>	<input type="checkbox"/>	စက်ပြင်ဆရာ	<input type="checkbox"/>	<input type="checkbox"/>
မှတ်ချက်			မှတ်ချက်			မှတ်ချက်		

(ဃ) ကျေးရွာသို့ ရောက်ရှိနိုင်သည့်လမ်းအခြေအနေ / ကျေးရွာတစ်ရွာသည် ၎င်း၏ကျေးရွာအုပ်စုနှင့် ဆက်သွယ်ထားသော လမ်းအခြေအနေ (အောက်ပါဝို့ကိရိုင်းပါ)

ကျောက်ကြမ်းလမ်း: ကတ္တရာလမ်း: ကွန်ကရစ်လမ်း: မော်တော်ဆိုင်ကယ်လမ်း:
 ကျောက်စင်းလမ်း: မြေသားလမ်း: လူသွားလမ်း: အခြား: _____

(င) ကျေးရွာဖွံ့ဖြိုးမှုစီမံချက် ပိုင်းပါ
 (၁) လူထုဝဟ်ပြုစီမံကိန်းမတင်မီ ဤကျေးရွာတွင်ကျေးရွာဖွံ့ဖြိုးမှု စီမံချက်ရှိခဲ့ပါသလား? ရှိပါသည်/မရှိပါ/မသိပါ
 (၂) ရှိခဲ့ပါလျှင် ဤစီမံချက်ကို မည်သည့် စုနှစ်တွင်ပြင်ဆင်ခဲ့ပါသနည်း? နှစ်-----/မသိပါ
 (၃) ဤစီမံချက်ကို ဖြိုးနယ်မှအတည်ပြုခဲ့ပါသလား? ဖြုခိုပါသည်/မဖြုခိုပါ /မသိပါ

(စ) ဝေီအက္ခာအဝေး
 (၁) ဤကျေးရွာ၏ဝဟ်ပုဂံငင်းကျေးရွာအုပ်စု၏ဝဟ်အထိခေးမိုင်မည်မျှကွာဝေးသနည်း? မိုင်---၄---/မသိပါ
 (၂) ဤကျေးရွာမှ ၎င်းကျေးရွာအုပ်စုဝဟ်အထိသွားလာရာတွင်ကြာမြင့်သည့်အချိန် -----မိနစ်-၂-နာရီ
 ခြောက်သွေ့ရာသီတွင်ကြာချိန်-----၂-နာရီ-----ထော်လာရီ/မော်တော်ဆိုင်ကယ်/မြေလျှင်/လာ/မော်တော်ဘုတ်/
 အခြား: -----
 မိုးရာသီတွင်ကြာချိန်-----၂-နာရီ-----ထော်လာရီ/မော်တော်ဆိုင်ကယ်/မြေလျှင်/လာ/မော်တော်ဘုတ်/
 အခြား: ၆၅၅-----

(ဆ) ပတ်ဝန်းကျင်ဆိုင်ရာသဘာဝဘေးအန္တရာယ် -
 ဤကျေးရွာတွင်ရေကြီးခြင်းကိုသို့ သဘာဝဘေးအန္တရာယ်ကျရောက်ဖူးခြင်းရှိပါသလား
မရှိပါ ရှိပါသည် ရှိလျှင်ဝေီပြပါ-----ရေကြီးခြင်း-----မိုးတိုင်း



Government of the Republic of the Union of Myanmar | 2016

(ခ) ကျေးရွာတွင် ဖွဲ့စည်းထားသော အဖွဲ့အစည်းများ၊ လူထုဝဟိုပြုစီမံကိန်းမတိုင်မီ ဤကျေးရွာတွင် ကျေးရွာဖွံ့ဖြိုးရေးအတွက် အိမ်(အိမ်)ရွာသားများ(အိမ်(အိမ်)) မိမိတို့အား ဖွဲ့စည်းထားသည့် အဖွဲ့အစည်းများရှိပါသလား။

- (၁) မရှိပါ
- (၂) _____

ကျေးရွာမိမိအောင်

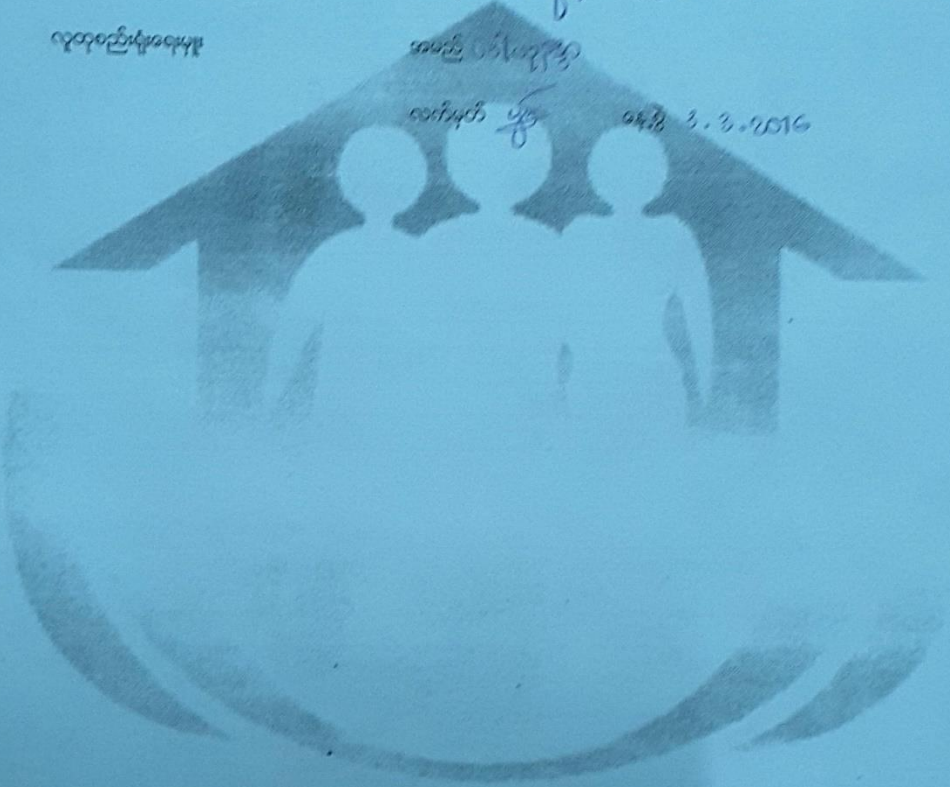
အမည် ဦးဝင်းဦး

လက်မှတ် ဦးဝင်းဦး ၀၄.၇.၂၀၁၆

လူထုဝဟိုပြုရေးမှူး

အမည် မောင်ကျော်

လက်မှတ် မောင်ကျော် ၀၄.၇.၂၀၁၆





Government of the Republic of the Union of Myanmar | 2016

ပုံစံ ၈-၃ ကျေးရွာဖွံ့ဖြိုးရေး ဦးစားပေးအစီအစဉ် (Form PC 3)

လယ်ဥယျာဉ် အထောက်အကူပြုကော်မတီသည် အားလုံးသောအခက်အခဲအတားအဆီးများ၊ ပံ့ပိုးမှုဦးစားပေးအစီအစဉ်များ၊ လူထုဝေဟံပြုစီမံကိန်း၏ ပံ့ပိုးမှုဆိုင်ရာ လုပ်ငန်းများအားလုံးကိုဖော်ပြရမည်။	ရွက်/အထင်(၃)ကျေးရွာမှူးများချက်အစည်းအဝေး၊ ပြီးဆုံးသောအခါ လူထုဝေဟံပြုစီမံကိန်းအကူအညီဖြင့် ဤပုံစံကိုဖြည့်စွဲအောင် ရန်ပုံငွေစာရင်းအဖြစ်နှင့်	ကျေးရွာစီမံကိန်း ဖြည့်သွင်းရမည့် ရန်ပုံငွေစာရင်းအဖြစ်နှင့်
လူထုဝေဟံပြုစီမံကိန်း/ဝန်ထမ်း အမည်	နေ့စွဲ 4.3.2016	
ပြည်နယ်/တိုင်း	ကျေးရွာအုပ်စု	ကျေးရွာ

က. အခက်အခဲအတားအဆီးများအားလုံးဖြေရှင်းခြင်း - ယခုလက်ရှိအခြေအနေတွင်ဤကျေးရွာဖွံ့ဖြိုးတိုးတက်ရေးအတွက် အဓိကအခက်အခဲအတားအဆီးများသည် မည်သည်များဖြစ်ပါသနည်း(အမျိုးသား/သမီး အနည်းဆုံးအခက်အခဲ ၅ ခုစီဖော်ပြပါ)

အမျိုးသား အဖွဲ့မှတင်ပြသောအခက်အခဲအတားအဆီးများ	အမျိုးသမီး အဖွဲ့မှတင်ပြသောအခက်အခဲအတားအဆီးများ
၁. ရေရရှိရေးအတွက် အထောက်အကူပြုရမည်။	၁. ရေရရှိရေးအတွက် အထောက်အကူပြုရမည်။
၂. လမ်းဆက်သွယ်ရေးအတွက် အထောက်အကူပြုရမည်။	၂. လမ်းဆက်သွယ်ရေးအတွက် အထောက်အကူပြုရမည်။
၃. လျှပ်စစ်ဓာတ်အားအတွက် အထောက်အကူပြုရမည်။	၃. လျှပ်စစ်ဓာတ်အားအတွက် အထောက်အကူပြုရမည်။
၄. ရေသွယ်တူးဖော်ရေးအတွက် အထောက်အကူပြုရမည်။	၄. ရေသွယ်တူးဖော်ရေးအတွက် အထောက်အကူပြုရမည်။
၅. ဆေးပေးဆေးကုရေးအတွက် အထောက်အကူပြုရမည်။	၅. ဆေးပေးဆေးကုရေးအတွက် အထောက်အကူပြုရမည်။
၆. ကျန်းမာရေးအတွက် အထောက်အကူပြုရမည်။	၆. ကျန်းမာရေးအတွက် အထောက်အကူပြုရမည်။
၇. အခြားအခက်အခဲအတားအဆီးများ	၇. အခြားအခက်အခဲအတားအဆီးများ

ခ. မျှော်မှန်းခြင်း- ဝန်ဆောင်မှုမရသည့် (၅) နှစ် အတွင်း ကျေးရွာဖွံ့ဖြိုးရေး မျှော်မှန်းချက်များအား တင်ပြပါ။

အမျိုးသားအဖွဲ့မှတင်ပြသောမျှော်မှန်းချက်များ	အမျိုးသမီးအဖွဲ့မှတင်ပြသောမျှော်မှန်းချက်များ
၁. ရေရရှိရေးအတွက် အထောက်အကူပြုရမည်။	၁. ရေရရှိရေးအတွက် အထောက်အကူပြုရမည်။
၂. လျှပ်စစ်ဓာတ်အားအတွက် အထောက်အကူပြုရမည်။	၂. လျှပ်စစ်ဓာတ်အားအတွက် အထောက်အကူပြုရမည်။
၃. ကျန်းမာရေးအတွက် အထောက်အကူပြုရမည်။	၃. ကျန်းမာရေးအတွက် အထောက်အကူပြုရမည်။
၄. အခြားအခက်အခဲအတားအဆီးများ	၄. အခြားအခက်အခဲအတားအဆီးများ



Government of the Republic of the Union of Myanmar | 2016

၁. ဤကျေးရွာ၏ လာမည့် (၃)နှစ်အတွက် ဦးစားပေး ဖွံ့ဖြိုးတိုးတက်မှု လုပ်ငန်း အစီအစဉ်များအားအခြေမ်း
 (လူထုဝဟ်ဂြုဃ်ပံက်နိး ရံပုံငွေအတွက် အဆိုပြုသော အစီအစဉ်များကိုဦးစားပေး အဆင့်အလိုက်ခေါ်ကြည့် တွန်းလှူထုတ်ပြန် ဝဟ်ပံက်နိး
 ရန်ပုံငွေအရင်းအမြစ်နှင့် ဝဟ်ထက်သည့်အစီအစဉ်များလည်းခေါ်ကြရန်ဖြစ်သည်)

ကျေးရွာအတွက်ဦးစားပေးဖွံ့ဖြိုး တိုးတက်မှု လုပ်ငန်းစဉ်များ	အဆိုပြုသူ (အမျိုးသားများ/ အမျိုးသမီးများ/ အမျိုးသား+အမျိုးသမီး)	လူထုဝဟ်ဂြုဃ်ပံက်နိးအတွက်အဆိုပြု သည်(ဦးစားပေးအဆင့်အလိုက်ခေါ်ကြည့်)	ခန့်မှန်း ကုန်ကျ စရိတ်	အကျိုးပေး ခွင့်ရှိသူခန့် မှန်းခြေ အရေ အတွက်
၁ ခုလှော်ခါးရေကွင်း တူးဖော်ခြင်း (၆'၆" x 18')	က + မ	ဦးစားပေးအဆင့် (၅)	၃၀၀၀၀၀၀	၂၅၅
၂ ရွာတွင်းရေကွင်းတူးဖော်ခြင်း လမ်း (၃၀၀' x ၆' x 1') + ခွက်ပြားအောက်တူးဖော်ခြင်း (၃၆၆' x ၆' x ၁')	က + မ	ဦးစားပေးအဆင့် (၅)	၃၀၀၀၀၀၀	၂၅၅
၃ ရွာတွင်းရေကွင်းတူးဖော်ခြင်း အောက်တူးဖော်ခြင်း (၃၆' x ၄၀')	က + မ	ဦးစားပေးအဆင့် (၅)	၃၀၀၀၀၀၀	၂၅၅
၄ ရွာတွင်းရေကွင်းတူးဖော်ခြင်း (18' x 18')	မ	ဦးစားပေးအဆင့် (၄)	၃၀၀၀၀၀၀	၂၅၅
၅ လာမည့် နှစ်အတွက်အတွက် ဇွဲ (၄၅' x ၆') (၂၅၅ နေရာ)	မ	ဦးစားပေးအဆင့် (၅)	၂၅၀၀၀၀၀၀	၂၅၅
၆				
၇				
၈				

ဥက္ကဋ္ဌ၊ ကျေးရွာပံက်နိးအထောက်အကူပြုကော်မီတီမှအတည်ပြုသည်။

အမည် _____ လက်မှတ် _____ ၀၄.၆



Government of the Republic of the Union of Myanmar | 2016

ပုံစံ ၀-၄ ကျေးရွာအုပ်စုစီမံကိန်းလုပ်ငန်းခွဲစွဲချက်ပြင်ဆင်မှု

လက်ညွှန်းရက်: / ကျေးရွာအုပ်စုစီမံကိန်းချက်ရေးဆွဲသူ၏ ခေါင်းစဉ်အရင်းအမြစ်အရင်းအမြစ် / လက်ထောက်နည်းပညာမှူး၏
 အကျအညွှန်းပြင်ဆင်မှုအရင်းအမြစ်အရင်းအမြစ်အရင်းအမြစ်အရင်းအမြစ်အရင်းအမြစ်အရင်းအမြစ် / လက်ထောက်နည်းပညာမှူး၏
 အရက်အလက်များကို MIS သို့ ထည့်သွင်းရမည်။
 ကျေးရွာစီမံကိန်းရေးဆွဲမှု/စီမံကိန်းအမည်: ၆၆၆၆၆၆၆၆ / စက်ဝန်း(၁)၊ စက်ဝန်း(၂)၊ စက်ဝန်း(၃)၊ စက်ဝန်း(၄)၊ စက်ဝန်း(၅)
 ဝန်ရံ ၆-၃-၇၆၇၆
 ပြည်နယ်/တိုင်း: ၆၆၆၆၆၆ / ပြည်နယ်/တိုင်း: ၆၆၆၆၆၆

ကျေးရွာအမည်	ဆောင်ရွက်မည့် လုပ်ငန်းများ	အတိုင်းအတာ	ခန့်မှန်း တိုက်ရိုက်အကျိုး ဓံကရက်ရိုက်များ	အဆိုပြုတင်ပြသူ	ခန့်မှန်းကျန်ကျစရိတ်			စုစုပေါင်း
					စီမံကိန်းမှ ထည့်သွင်းမှု	ကျေးရွာမှ ထည့်သွင်းမှု (မရှိပါ)	အခြားထည့်သွင်းမှု ထည့်သွင်းငွေ အမည်/အဖွဲ့	
၆၆၆၆	၆၆၆၆၆၆ ၆၆၆၆၆၆ ၆၆၆၆၆၆	၆၆၆'၆၆'၆၆	၆၆၆	၆၆၆	၆၆၆၆၆၆၆			၆၆၆၆၆၆၆
၆၆၆၆၆၆	၆၆၆၆၆၆ ၆၆၆၆၆၆ ၆၆၆၆၆၆	၆၆၆၆'၆၆'၆၆	၆၆၆	၆၆၆	၆၆၆၆၆၆၆			၆၆၆၆၆၆၆
၆၆၆၆၆၆	၆၆၆၆၆၆ ၆၆၆၆၆၆ ၆၆၆၆၆၆	၆၆၆၆'၆၆'၆၆	၆၆၆	၆၆၆	၆၆၆၆၆၆၆			၆၆၆၆၆၆၆



Government of the Republic of the Union of Myanmar | 2016

စာဖြင့်:	မေးပွဲစာဖြင့်: မြေအလံး ၆၂၂ ဖြင့်	500x15x5	၅၆၇	<input type="checkbox"/> တူး <input type="checkbox"/> မ	၅၂,၀၀၀,၀၀၀			၅၀,၀၀၀,၀၀၀
နီးလုံးဖြင့်	ကွက်စာဖြင့်: (၁) တူး: တူး စာဖြင့်:	၆၅ ၁၈' ကွက်	၃၂၅	<input type="checkbox"/> တူး <input type="checkbox"/> မ <input checked="" type="checkbox"/> တူး+မ	၂၅၀,၀၀၀,၀၀၀			၂၅၀,၀၀၀,၀၀၀
ထင်းပဲဖြင့်	ကွက်စာဖြင့်: ၂ တူး: တူး စာဖြင့်:	၆၅ ၁၈' ကွက်	၇၇၅	<input type="checkbox"/> တူး <input type="checkbox"/> မ <input checked="" type="checkbox"/> တူး+မ	၅၀,၀၀၀,၀၀၀			၅၀,၀၀၀,၀၀၀
				<input type="checkbox"/> တူး <input type="checkbox"/> မ <input type="checkbox"/> တူး+မ				
				<input type="checkbox"/> တူး <input type="checkbox"/> မ <input type="checkbox"/> တူး+မ				

၂၀၁၆ ခုနှစ် ဝန်ထမ်းစာရင်း စာရင်းအကျဉ်းချုပ် ဇယား ၅.၃.၂၀၁၆
 ဦး ဖြေရှင်းရာ (၅)



ကျား - ၂၃
မ - ၁၃

ပုံစံ - ၈-၁၂ - အစည်းအဝေးတက်ရောက်သူများ (FORM PC 12)

လမ်းညွှန်၊ စီမံကိန်းအစည်းအဝေးအားလုံးတွင် အသုံးပြုရန်၊ လူထုစည်းရုံးရေးမှူးကကျေးဇူးတင်စွာ တွင်းဆင်းစဉ် စစ်ဆေး၍ ပုံစံ ၂ စီမံကိန်းဝက်ဝန်းအပိုင်းယာယီ အစည်းအဝေးတက်ရောက် သူများစာရင်းကို ဖြည့်သွင်းရန်

စည်းရုံးရေးမှူးအမည်
ရက်စွဲ။ ၂. ၂၃. ၂၀၁၆

စီမံကိန်းဝက်ဝန်းအမှတ်ဖြစ်ပါ(✓) ဝက်ဝန်း(၁) ..
 ဝက်ဝန်း(၂) ဝက်ဝန်း(၃) ဝက်ဝန်း(၄) ..

ပြည်နယ်/ တိုင်းဒေသကြီး။ မကွေးတိုင်း မြို့နယ်။ သာပေါင်း ကျေးရွာအုပ်စု။ ၁၁၆၂၂ ကျေးရွာ။ စင်းပုံကျွန်း

အစည်းအဝေးခေါင်းစဉ်။ ကျေးပြားတစ်စုအဖွဲ့အစည်းအဖွဲ့

စဉ်	အမည်	ကျား (✓)	မ (✓)	အိမ်ထောင်စုကိုယ်စားလှယ်(✓) ^(၁)	လူမျိုး	လက်မှတ်
၁	ဦးထွန်းဖြူ	✓		✓	ကချင်	အုန်းဖြူ
၂	မန်းယုတ်စွယ်		✓	✓	မကွေး	မန်းယုတ်စွယ်
၃	ဒေါ်ယုတ်စွယ်		✓	✓	မကွေး	ဒေါ်ယုတ်စွယ်
၄	မအိတ်စွယ်		✓	✓	မကွေး	မအိတ်စွယ်
၅	ဒေါ်ခင်စွယ်		✓	✓	မကွေး	ဒေါ်ခင်စွယ်
၆	ဒေါ်ခင်စွယ်		✓	✓	မကွေး	ဒေါ်ခင်စွယ်
၇	ဒေါ်ခင်စွယ်		✓	✓	မကွေး	ဒေါ်ခင်စွယ်
၈	ဒေါ်ခင်စွယ်		✓	✓	မကွေး	ဒေါ်ခင်စွယ်
၉	ဒေါ်ခင်စွယ်		✓	✓	မကွေး	ဒေါ်ခင်စွယ်
၁၀	ဒေါ်ခင်စွယ်		✓	✓	မကွေး	ဒေါ်ခင်စွယ်
၁၁	ဒေါ်ခင်စွယ်		✓	✓	မကွေး	ဒေါ်ခင်စွယ်
၁၂	ဒေါ်ခင်စွယ်		✓	✓	မကွေး	ဒေါ်ခင်စွယ်
၁၃	ဒေါ်ခင်စွယ်		✓	✓	မကွေး	ဒေါ်ခင်စွယ်
၁၄	ဒေါ်ခင်စွယ်		✓	✓	မကွေး	ဒေါ်ခင်စွယ်
၁၅	ဒေါ်ခင်စွယ်		✓	✓	မကွေး	ဒေါ်ခင်စွယ်
၁၆	ဒေါ်ခင်စွယ်		✓	✓	မကွေး	ဒေါ်ခင်စွယ်
၁၇	ဒေါ်ခင်စွယ်		✓	✓	မကွေး	ဒေါ်ခင်စွယ်
၁၈	ဒေါ်ခင်စွယ်		✓	✓	မကွေး	ဒေါ်ခင်စွယ်
၁၉	ဒေါ်ခင်စွယ်		✓	✓	မကွေး	ဒေါ်ခင်စွယ်
၂၀	ဒေါ်ခင်စွယ်		✓	✓	မကွေး	ဒေါ်ခင်စွယ်
၂၁	ဒေါ်ခင်စွယ်		✓	✓	မကွေး	ဒေါ်ခင်စွယ်
၂၂	ဒေါ်ခင်စွယ်		✓	✓	မကွေး	ဒေါ်ခင်စွယ်
၂၃	ဒေါ်ခင်စွယ်		✓	✓	မကွေး	ဒေါ်ခင်စွယ်
၂၄	ဒေါ်ခင်စွယ်		✓	✓	မကွေး	ဒေါ်ခင်စွယ်
၂၅	ဒေါ်ခင်စွယ်		✓	✓	မကွေး	ဒေါ်ခင်စွယ်
	စုစုပေါင်း	၁၆	၉		မကွေး	(၂၅)ဦး

(၁) အိမ်ထောင်စုစီမံကိန်းမရှိပါ။ အမျိုးသား/အမျိုးသမီးအိမ်ထောင်စုတစ်ခုကိုကိုယ်စားပြုသူမည်သူမဆိုအမှတ်ဖြစ်ပါ။

ပုံစံ - ၀-၁၂ - အစည်းအဝေးတက်ရောက်သူများ (FORM PC 12)

လမ်းညွှန်၊ စီမံကိန်းအစည်းအဝေးအားလုံးတွင် အသုံးပြုရန်၊ လူထုစည်းရုံးရေးမှူးကကျေးဇူးပြု၍ ကွင်းဆင်းစဉ် စစ်ဆေး၍ ပုံစံ ၂ စီမံကိန်းစက်ဝန်းအချိန်ဇယားပါ အစည်းအဝေးတက်ရောက် သူများစာရင်းကို ဖြည့်သွင်းရန်

စည်းရုံးရေးမှူးအမည် _____

ရက်စွဲ၊ ၂ - ၃ - ၂၀၁၆ စီမံကိန်းစက်ဝန်းအမှတ်ဖြစ်ပါ(✓) မြေစက်ဝန်း(၀) စက်ဝန်း(၂) စက်ဝန်း(၃) စက်ဝန်း(၄) ..

မြည်နယ်/ တိုင်းဒေသကြီး၊ ဧရာဝတီ မြို့နယ်၊ ဟာပေါင်း၊ ကျေးရွာအုပ်စု၊ သါဖြူ၊ ကျေးရွာ၊ ဆင်းပုံကွင်း

အစည်းအဝေးခေါင်းစဉ်		ကျေးရွာ မဟာမာကြိမ် အချက်အလက်				
စဉ်	အမည်	ကျား (✓)	မ (✓)	အိမ်ထောင်စုကိုယ်စားလှယ်(✓) ^(၁)	လူမျိုး	လက်မှတ်
26	ဒေါ်သန်းဆန်းစိုး		✓	✓	ဗမာ	သန်းစိုး
27	ဒေါ်စေးစေးဝင်း		✓	✓	ဗမာ	စေးဝင်း
28	ဦးလှိုင်	✓		✓	ဗမာ	လှိုင်
29	ဦးစော်စိုင်းအယ်	✓		✓	ကချင်	စော်စိုင်းအယ်
30	ဦးတထွန်း	✓		✓	ကချင်	တထွန်း
31	ဦးကမ္ဘာ	✓		✓	ကချင်	ကမ္ဘာ
32	ဒေါ်ခင်စိန်		✓	✓	ကချင်	ဒေါ်ခင်စိန်
33	စောမိုး	✓		✓	ကချင်	စောမိုး
34	ဦးလှိုင်လေး	✓		✓	ကချင်	လှိုင်လေး
35	ဒေါ်ခင်မော်		✓	✓	ဘမော်	ခင်မော်
36	ဦးကျော်စိန်	✓		✓	ကချင်	ကျော်စိန်
စုစုပေါင်း		၂၆	၄	၁၁	၂	

(၁) အိမ်ထောင်စဉ်စီးခြင်းမရှိပါ။ အမျိုးသား/အမျိုးသမီးအိမ်ထောင်စုတစ်စုကိုယ်စားပြုသူမည်သူမဆိုအမှတ်ဖြစ်ပါ။



ကျား - ၁၉
မ - ၁၉

ပုံစံ - ၈-၁၂ - အစည်းအဝေးတက်ရောက်သူများ (FORM PC 12)

လမ်းညွှန်၊ စီမံကိန်းအစည်းအဝေးအားလုံးတွင် အသုံးပြုရန်၊ လူထုစည်းရုံးရေးမှူးကကျေးဇူးတင် ကွင်းဆင်းစဉ် စစ်ဆေး၍ ပုံစံ ၂ စီမံကိန်းစက်ဝန်းအမျိုးအစားပါ အစည်းအဝေးတက်ရောက် သူများစာရင်းကို ဖြည့်သွင်းရန်

စည်းရုံးရေးမှူးအမည်
ရက်စွဲ၊ ၄.၂.၂၀၁၄

စီမံကိန်းစက်ဝန်းအမှတ်ဖြစ်ပါ(✓) *၂စက်ဝန်း(၁) " "
□စက်ဝန်း(၂) □စက်ဝန်း(၃) □စက်ဝန်း(၄) .. "

ပြည်နယ်/ တိုင်းဒေသကြီး၊ မြို့နယ်၊ သာပေါင်း၊ ကျေးရွာအုပ်စု၊ ကျေးရွာ
အောက်၊ သံဖြူ၊ ထင်းပျံ ကွမ်း

အစည်းအဝေးခေါင်းစဉ်		ကျေးရွာခွဲ ဝါးစာအကျိတ် ဇယားကွဲအစည်း			
စဉ်	အမည်	ကျား (✓)	မ (✓)	အိမ်ထောင်စုကိုယ်စားလှယ်(✓) ^(၁)	လက်မှတ်
၁	ကျေးရွာအုပ်စု		✓	✓	မ.မာ
၂	ကျေးရွာအုပ်စု		✓	✓	မ.မာ
၃	ကျေးရွာအုပ်စု		✓	✓	မ.မာ
၄	ကျေးရွာအုပ်စု		✓	✓	မ.မာ
၅	ကျေးရွာအုပ်စု	✓		✓	ကျ.စု
၆	ကျေးရွာအုပ်စု		✓	✓	မ.မာ
၇	ကျေးရွာအုပ်စု		✓	✓	မ.မာ
၈	ကျေးရွာအုပ်စု	✓		✓	ကျ.စု
၉	ကျေးရွာအုပ်စု		✓	✓	ကျ.စု
၁၀	ကျေးရွာအုပ်စု	✓		✓	ကျ.စု
၁၁	ကျေးရွာအုပ်စု		✓	✓	ကျ.စု
၁၂	ကျေးရွာအုပ်စု		✓	✓	မ.မာ
၁၃	ကျေးရွာအုပ်စု		✓	✓	ကျ.စု
၁၄	ကျေးရွာအုပ်စု		✓	✓	ကျ.စု
၁၅	ကျေးရွာအုပ်စု		✓	✓	ကျ.စု
၁၆	ကျေးရွာအုပ်စု		✓	✓	ကျ.စု
၁၇	ကျေးရွာအုပ်စု		✓	✓	ကျ.စု
၁၈	ကျေးရွာအုပ်စု	✓		✓	ကျ.စု
၁၉	ကျေးရွာအုပ်စု	✓		✓	ကျ.စု
၂၀	ကျေးရွာအုပ်စု	✓		✓	မ.မာ
၂၁	ကျေးရွာအုပ်စု	✓		✓	ကျ.စု
၂၂	ကျေးရွာအုပ်စု	✓		✓	ကျ.စု
၂၃	ကျေးရွာအုပ်စု	✓		✓	မ.မာ
၂၄	ကျေးရွာအုပ်စု	✓		✓	မ.မာ
၂၅	ကျေးရွာအုပ်စု	✓		✓	မ.မာ
စုစုပေါင်း		၁၁	၁၄	၂၅	

(၁) အိမ်ထောင်စုစီးပွားဖြစ်ရန်မလိုပါ။ အမျိုးသား/အမျိုးသမီးအိမ်ထောင်စုတစ်ခုကိုယ်စားပြုသူမည်သူမဆိုအမှတ်ဖြစ်ပါ။



ပုံစံ - ၈-၁၂ - အစည်းအဝေးတက်ရောက်သူများ (FORM PC 12)

လက်ညှိုး၊ စီမံကိန်းအစည်းအဝေးအားလုံးတွင် အသုံးပြုရန်၊ လူထုစည်းရုံးရေးမှူးက ကျေးဇူးဆို ကွင်းဆင်းစဉ် စစ်ဆေး၍ ပုံစံ ၂ စီမံကိန်းစက်ဝန်းအဖွဲ့နဲ့ယှက်ပါ အစည်းအဝေးတက်ရောက် သူများစာရင်းကို ဖြည့်သွင်းရန်

စည်းရုံးရေးမှူးအမည်
 ရက်စွဲ ၄.၇.၂၀၂၆

စီမံကိန်းစက်ဝန်းအမှတ်ဖြစ်ပါ(V) ဗဟိုစက်ဝန်း(၁) ..
 စက်ဝန်း(၂) စက်ဝန်း(၃) စက်ဝန်း(၄) ..

ပြည်နယ်/ တိုင်းဒေသကြီး အရာထမ်း ဦးနုယ် သာသိင်္ဃိ၊ ကျေးရွာအုပ်စု ၁၁၆၅၊ ကျေးရွာ အင်း ပုံကျေး

အစည်းအဝေးမိနစ်စဉ်		ကျေးဇူးပြု၍ ဟောပြောကြားနာရန်အတွက်				
စဉ်	အမည်	ကျား (V)	မ (V)	အိမ်ထောင်စုကိုယ်စားလှယ် (V) ^(၁)	လူစွဲ	လက်မှတ်
၂၆	ဦးကျော်စွာ	<input checked="" type="checkbox"/>		<input type="checkbox"/>	ကျေးဇူး	ကျော်စွာ
၂၇	မ.ကျော်စွာ	<input checked="" type="checkbox"/>		<input type="checkbox"/>	"	ကျော်စွာ
၂၈	မ.ကျော်စွာ	<input checked="" type="checkbox"/>		<input type="checkbox"/>	"	ကျော်စွာ
၂၉	မ.ကျော်စွာ	<input checked="" type="checkbox"/>		<input type="checkbox"/>	"	ကျော်စွာ
၃၀	မ.ကျော်စွာ	<input checked="" type="checkbox"/>		<input type="checkbox"/>	"	ကျော်စွာ
၃၁	မ.ကျော်စွာ	<input checked="" type="checkbox"/>		<input type="checkbox"/>	"	ကျော်စွာ
၃၂	မ.ကျော်စွာ	<input checked="" type="checkbox"/>	<input type="checkbox"/>	<input type="checkbox"/>	မ.ကျော်စွာ	ကျော်စွာ
၃၃	မ.ကျော်စွာ	<input checked="" type="checkbox"/>	<input type="checkbox"/>	<input type="checkbox"/>	"	ကျော်စွာ
၃၄	မ.ကျော်စွာ	<input checked="" type="checkbox"/>	<input type="checkbox"/>	<input type="checkbox"/>	ကျော်စွာ	ကျော်စွာ
၃၅	မ.ကျော်စွာ	<input checked="" type="checkbox"/>	<input type="checkbox"/>	<input type="checkbox"/>	မ.ကျော်စွာ	ကျော်စွာ
၃၆	မ.ကျော်စွာ	<input checked="" type="checkbox"/>	<input type="checkbox"/>	<input type="checkbox"/>	ကျော်စွာ	ကျော်စွာ
စုစုပေါင်း		၈	၃	၁		

(၁) အိမ်ထောင်စုကိုယ်စားလှယ်၊ အမျိုးသား/အမျိုးသမီးအိမ်ထောင်စုတစ်စုကိုယ်စားပြုသူမည်သူမဆိုအမှတ်ဖြစ်ပါ။