

ပြည်ထောင်စု သမ္မတ မြန်မာနိုင်ငံတော်အစိုးရ  
စိုက်ပျိုးရေး၊ မွေးမြူရေးနှင့် ဆည်မြောင်းဝန်ကြီးဌာန  
ကျေးလက်ဒေသဖွံ့ဖြိုးတိုးတက်ရေးဦးစီးဌာန  
ဘီးလင်းမြို့နယ်



National Community Driven Development Project  
လူထုဗဟိုပြုစီမံကိန်း #

#

ဘီးလင်းမြို့နယ်

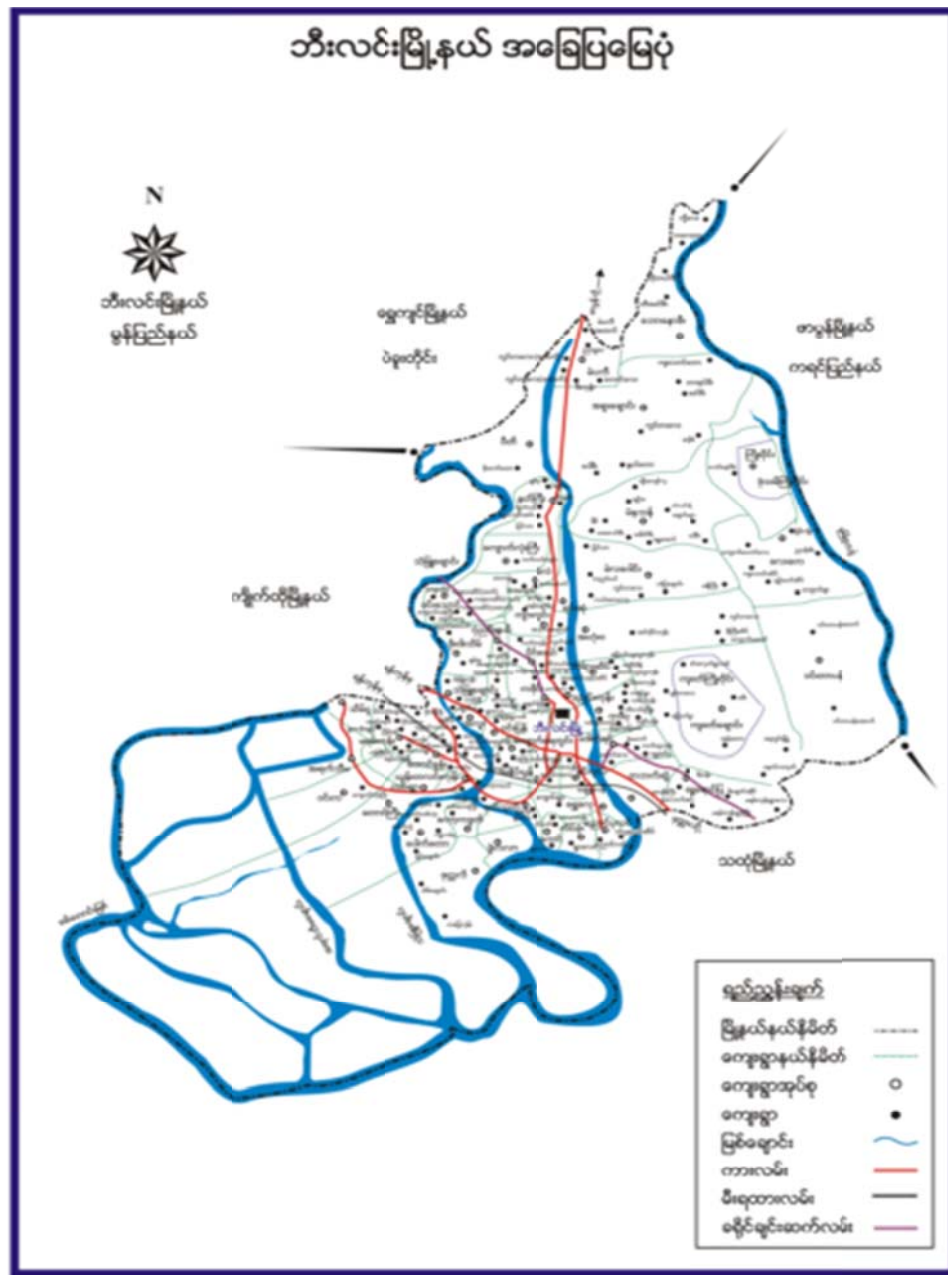
၂၀၁၆ ခုနှစ်

ကရဝေးဆိပ်(အထက်)ကျေးရွာ

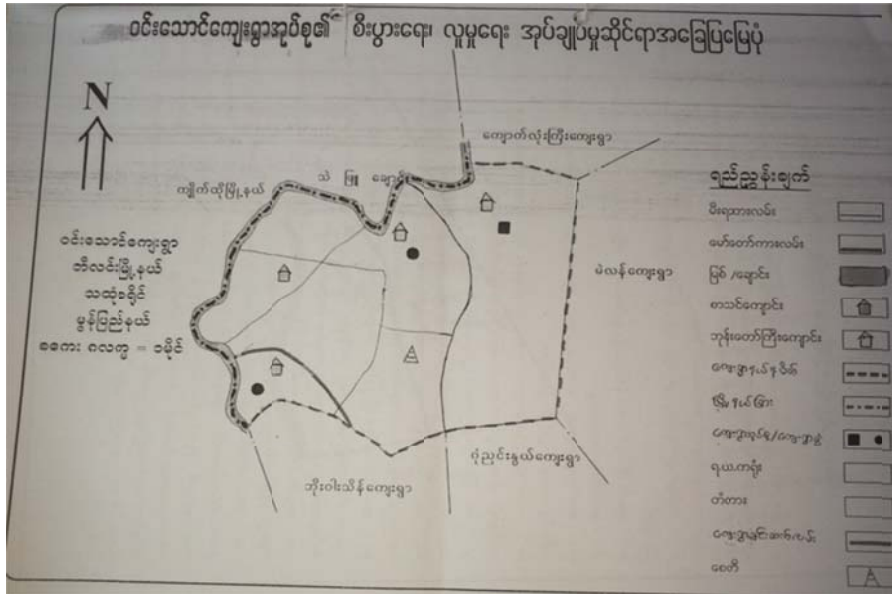
မာတိကာ

စဉ်	အကြောင်းအရာ	စာမျက်နှာ
၁။	မာတိကာ	၁
၂။	ဘီးလင်းမြို့နယ်မြေပုံ	၂
၃။	ကျေးရွာအုပ်စုမြေပုံ	၃
၄။	ကျေးရွာအခြေခံအချက်အလက်များ	၄-၅
၅။	လူထုပူးပေါင်းပါဝင်သော လူမှုဆန်းစစ်ခြင်းနှင့် အကဲဖြတ်ခြင်း လုပ်ငန်းစဉ် ( PSA/PRA ) အကျဉ်ချုပ်ဇယား	၆
၆။	(က) လူမှုရေး အရင်းအမြစ်ပြုပြင်မှုနှင့် သုံးသပ်ချက်	၇-၈
	(ခ) ဥစ္စာဓန ကြွယ်ဝမှု အဆင့်အတန်း သတ်မှတ်ခြင်းနှင့် အသက်မွေးဝမ်း ကျောင်း ပြဇယားနှင့် သုံးသပ်ချက်များ	၉-၁၀
	ဂ။ အရင်းအမြစ် ပိုင်ဆိုင်မှု သုံးသပ်ခြင်း	၁၁-၁၂
	ဃ။ ရာသီခွင်ပြ ပြက္ခဒိန်နှင့် သုံးသပ်ခြင်း	၁၃-၁၄
	င။ ပင့်ကူအိမ်သုံးသပ်ခြင်း	၁၅-၁၆
	စ။ ဗင်းကာချပ်	၁၇-၁၈
	ဆ။ အမျိုးသား/အမျိုးသမီး အခက်အခဲများ	၁၉
	ဇ။ ပြဿနာသစ်ပင်ရေးဆွဲခြင်း	၂၀-၂၁
	ဈ။ ကျေးရွာမျှော်မှန်းချက် (အမျိုးသား/အမျိုးသမီး)	၂၂
၇။	ကော်မတီဝင်များရွေးချယ်ခြင်းနှင့် ကျေးရွာဖွံ့ဖြိုးရေးအစီအစဉ်ဆောင်ရွက်မှုမှတ်တမ်း ခါတ်ပုံများ	၂၃
၈။	ကော်မတီဝင်များစာရင်း	၂၄
၉။	ကျေးရွာ အချက်အလက်ပုံစံ(၁)	၂၅
၁၀။	စီမံကိန်း အချိန်စက်ဝန်းအချိန်ဇယား (ပုံစံ ၂)	၂၆
၁၁။	ကျေးရွာဖွံ့ဖြိုးရေးဦးစားပေးအစီအစဉ် (ပုံစံ ၃)	၂၇
၁၂။	ကျေးရွာအုပ်စု စီမံကိန်းလုပ်ငန်းခွဲရွေးချယ်ခြင်း (ပုံစံ ၄)	၂၈
၁၃။	အစည်းအဝေးတက်ရောက်သူများစာရင်း (ပုံစံ ၁၂)	၂၉-၃၀
၁၄။	အစည်းအဝေးမှတ်တမ်းများ	၃၁
၁၅။	ကဏ္ဍအလိုက် အခက်အခဲမှတ်တမ်း	၃၂
၁၆။	ကျေးရွာဖွံ့ဖြိုးရေးစီမံချက်အရည်အသွေးထိန်းချုပ်မှု (Checklist For VDP)	၃၃-၃၄

# ဘီးလင်းမြို့နယ် အခြေပြမြေပုံ



# ဝင်းသောင်ကျေးရွာအုပ်စုပြမြေပုံ



၃။ ဝင်းသောင် ကျေးရွာအုပ်စုတွင် ပါဝင်သော ကျေးရွာများစာရင်း

- ၁။ ကရဝေးဆိပ်(အထက်)
- ၂။ ကရဝေးဆိပ်(အလယ်)
- ၃။ ကရဝေးဆိပ်(အောက်)
- ၄။ ဝင်းသောင်
- ၅။ ကျောက်ပုံ

၄။ ကျေးရွာ အခြေခံအချက်အလက်များ

ကျေးရွာအတွင်းရှိ စုစုပေါင်းအိမ်ထောင်စုနှင့် လူဦးရေ

အိမ်ထောင်စု	ကျား	မ	စုစုပေါင်း
၅၀	၉၀	၉၄	၁၈၄

လူနည်းစု၊လူမျိုးစု အိမ်ထောင်စု

အမျိုးအစား	အိမ်ထောင်စု	ကျား	မ	စုစုပေါင်း
ကရင်	၄၅			
ဗမာ	၅	၁၇၁	၁၈၆	၂၅၇
လူမျိုးစုရော				

ထိခိုက်လွယ် အိမ်ထောင်စု

ထိခိုက်လွယ်အုပ်စု	အိမ်ထောင်စု	ကျား	မ	စုစုပေါင်း
သက်ကြီးရွယ်အို				
အမျိုးသမီးဦးဆောင်	၁၀			
မသန်စွမ်း				
မြေယာမဲ့				

ကျေးရွာရှိ အခြေခံအဆောက်အအုံများ

ပညာရေး	ခြံစံပါ	ကျန်းမာရေး	ခြံစံပါ	ဘာသာရေး	ခြံစံပါ
အထက်တန်းကျောင်း		ဆေးရုံ		ဘုရား/စေတီ	A
အလယ်တန်းကျောင်း		ကျန်းမာရေးဌာန		ဘုန်းကြီးကျောင်း	
မူလတန်းကျောင်း	A	ကျန်းမာရေးဌာနခွဲ		ဟိန္ဒူဘုရားကျောင်း	
မူကြိုကျောင်း		ဆေးခန်း		ခရစ်ယာန်ဘုရားကျောင်း	
အခြား		အခြား		ဗလီ	
မှတ်ချက်		မှတ်ချက်		မှတ်ချက်(ရွာလယ်ဇရပ်)	A

အဓိကစီးပွားရေးလုပ်ငန်းများ

စိုက်ပျိုးရေး	မွေးမြူရေး	အသေးစားစီးပွားရေးလုပ်ငန်းများ	အခြား

ကျေးရွာအတွင်း အဓိကပိုင်ဆိုင်မှုများ

ကျေးရွာပိုင်ဆိုင်မှုများ	စိုက်ပျိုးရေး	စားကျက်မြေ	သစ်တောမြေ	သဲ/ကျောက်ရရှိမှု	ရေတွင်း/ရေကန်	စက်ရေတွင်း
အရေအတွက်						

ကျေးရွာပိုင်ဆိုင်မှုများ						
အရေအတွက်						

ကျေးရွာအတွင်း အခြားပိုင်ဆိုင်မှုများ

ကျေးရွာပိုင်ဆိုင်မှုများ	ရေတင်စက်	ထွန်	ထယ်	ကျွဲ	နွား	အခြား
အရေအတွက်						
ကျေးရွာပိုင်ဆိုင်မှုများ						
အရေအတွက်						

အခြားကျေးရွာရှိ အသုံးပြုနိုင်သော အရင်းအမြစ်/အချက်အလက်များ

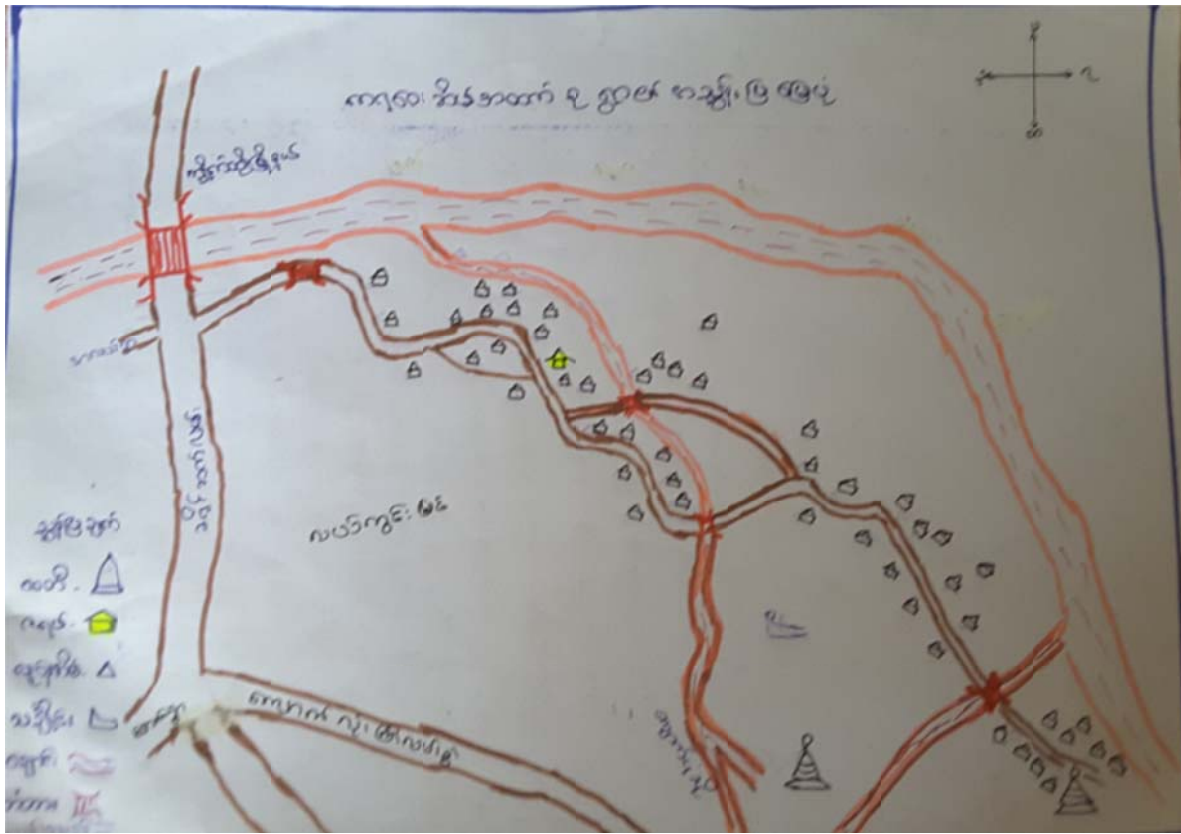
အရင်းအမြစ်	ဆေးခန်း	မူလတန်းကျောင်း	ဈေး	ကျွမ်းကျင်လုပ်သား	လုပ်သား	မြေတူးစက်	လမ်းကြိုတ်စက်
အရေအတွက်							

၅။ လူထုပူးပေါင်းပါဝင်သော လူမှုဆန်းစစ်ခြင်းနှင့် အကဲဖြတ်ခြင်း လုပ်ငန်းစဉ် ( PSA/PRA ) အကျဉ်ချုပ်ဖော်ပြချက်

လူထုပူးပေါင်းပါဝင်သော လူမှုဆန်းစစ်ခြင်းနှင့် အကဲဖြတ်ခြင်း လုပ်ငန်းစဉ် (PSA/PRA)  
အကျဉ်းချုပ်စာတမ်း

စဉ်	အကြောင်းအရာ	ရက်စွဲ	ဦးတည်ချက်	တက်ရောက်သူ			အဓိကဆွေးနွေးချက်များ
				ကျား	မ	ပေါင်း	
၁	လူမှုစီးပွား အဆင့် သတ်မှတ်ခြင်း (wealth ranking)	၂၈.၄ ၂၀၁၈	မျိုးသားအလယ် အလတ်၊ နှမ်းပေါး၊ အလွန်နှမ်းပေါးအုပ်စုများ	၁၂	၂၄	၃၆	ကျေးရွာလူမှုစီးပွား အုပ်စုများ ဖွဲ့စည်း သတ်မှတ်နိုင်ရေး အတွက် အခြေခံနှုန်းများသတ်မှတ်ခြင်း၊ ကျေးရွာသားများနှင့် အများ သဘောတူ ဖွဲ့စည်းသတ်မှတ်ခြင်း
၂	ရာသီဥတုပြောင်းလဲခြင်း (Seasonal Calendar)	*	ကျောက်တီဝင် (အမျိုးသမီး၊ အမျိုးသားများ)	၁၅	၂၀	၃၅	ရာသီဥတုစိုက်ပျိုးရေးနှင့် လယ်ယာလုပ်ငန်းများ၊ နေရာ၊ လုပ်ငန်းများ၊ မွေးမြူရေးလုပ်ငန်းများ၊ ဝမ်းဗာပုလဲမှု နှင့် ပွဲတော်များ
၃	ကျေးရွာလူမှုရေး ဗြဲထုတ် မေပုံ (Social map/resource map)	-	ရပ်မိရပ်မ ကျောက်တီဝင်များ	၁၀	၁၀	၂၀	အိမ်အမျိုးအစားများ၊ အခြေခံအဆောက်အအုံများ၊ လမ်းပန်းဆက်သွယ်ရေးအခြေအနေ၊ လယ်ယာမြေများ၊ မြစ်စေ့စောင်းများ၊ ရေကွင်း၊ ရေကန်များ၊ သစ်တောများ
၄	ပြဿနာသစ်ပင် (Problem tree)	-	အမျိုးသားများ၊ ကျောက်တီဝင်များ	၁၄	၁၀	၂၄	ဆေးကုသရေးကောင်စီ အခြေခံအဆောက်အအုံများ၊ အသက် ဓား၊ ဝမ်းကျောင်းလုပ်ငန်းများ နှင့် ပညာရေး၊ ကျွမ်းကျင်ရေး
၅	ပြဿနာသစ်ပင် (Problem tree)	*	အမျိုးသမီးများ	၁၄	၁၀	၂၄	ဆေးကုသရေးကောင်စီ အခြေခံအဆောက်အအုံများ၊ အသက် ဓား၊ ဝမ်းကျောင်းလုပ်ငန်းများ
၆	ကျေးရွာ၏ (၄) နှစ်စာဦးစားပေး အစီအစဉ်ပြစာတမ်း	*	အမျိုးသားအုပ်စု၊ အမျိုးသမီးအုပ်စု၊ လူငယ်အုပ်စု၊ ရပ်မိရပ်မအုပ်စု	၁၀	၁၅	၂၅	အကျိုးပြုပြီးရေးအကျိုးခံစားခွင့်နှင့် အဓိက လိုအပ်ချက်များ အပေါ်မူတည်၍ ဆုံးဖြတ်သည်။
၇	အဖွဲ့အစည်း ဖြိုခွဲစက်ပုံ (Venn Diagram)	-		၁၄	၁၀	၂၄	ကျေးရွာအတွင်းရှိ အဖွဲ့အစည်းများ မည်သည့်အတွက် မည်သည့်အဖွဲ့အစည်းများ ဖြိုခွဲစက်လုပ်ကိုင်မှု
၈	ပင့်ကူသိမ်ကွန်ယက် (Spider Web)	*	အမျိုးသားများနှင့် အမျိုးသမီးများ	၂၀	၂၀	၄၀	အမျိုးသားများနှင့် အမျိုးသမီးများ တန်းတူ အဖွဲ့အစည်းများ ဖွဲ့စည်းမှုနှင့် မရရှိသည့် အကြောင်းအရင်းများ
၉	ပြဿနာအဖွဲ့အစည်း၊ လက်ရှိ အခြေအနေ နှင့် မြောင်းလဲမှု ညွှန်းကိန်းများ	*	ကျေးရွာလူထု	၃၀	၃၀	၆၀	ပြဿနာအဖွဲ့အစည်း၊ လက်ရှိအခြေအနေကို သိရှိနိုင်ရန်နှင့် မြောင်းလဲမှု ညွှန်းကိန်းများ

၆။(က) လူမှုရေး အရင်းအမြစ်ပြမြေပုံ



က။လူမှုရေးအရင်းအမြစ်ပြမြေပုံ(သုံးသပ်ချက်)













ကျေးရွာ - ကရဝေးဆိပ် (အထက်)  
 အုပ်စု - ဝင်းသောင်

နေ့စွဲ - ၂၈.၄.၂၀၁၆

ကျေးရွာ - ကရဝေးဆိပ် (အထက်)  
 အုပ်စု - ဝင်းသောင်

ရာစီးပွားဗဟို

မြို့နယ်၊ ဦးစီးဌာန  
 ရက်စွဲ - ၂၈.၄.၂၀၁၆

အချက်အလက်	တနင်္ဂနွေ	တနင်္လာ	မင်္ဂလာ	ဗုဒ္ဓဟူး	သောတ	အင်္ဂါ	အင်္ဂါ	အင်္ဂါ	အင်္ဂါ	အင်္ဂါ	အင်္ဂါ	အင်္ဂါ
ရာသီဥတု အခြေအနေ												
မိုးရေဩဇာ အရပ်အကွိုင်	တောင် တန်း	၅၀၀	၆၀၀	၆၀၀	၆၀၀	၆၀၀	၆၀၀	၆၀၀	၆၀၀	၆၀၀	၆၀၀	၆၀၀
ဝေပေ	၁၀	၂၀	၂၀	၂၀	၂၀	၂၀	၂၀	၂၀	၂၀	၂၀	၂၀	၂၀
ပွဲတော်	ပရိတ်နာ ပူဇော်ရေး	ပူဇော်ရေး ပွဲ	-	သင်္ကြန် ကပ်	ပွဲတော် ပွဲ	ပွဲတော် ပွဲ	-	ကတိတ်	-	-	-	-
အခြားအချက် အလက်	၂၀	၁၀	၁၀	၂၀	၂၀	၂၀	၂၀	၁၀	၂၀	၂၀	၂၀	၂၀
ကျန်းမာရေး	ပန်းပွက် ဝမ်းဗျာ	အစား	အစား	အစား	-	-	-	-	-	-	-	-

ပါဝင်ရေးအဖွဲ့အစည်း - ကျေးရွာအုပ်စု၊ ဝင်းသောင်  
 စီမံကိန်းဦးစီးဌာန

မြို့နယ်အဖွဲ့အစည်း  
 ဝင်းသောင်

သုံးသပ်ချက်













ဆ။အမျိုးသား/အမျိုးသမီး အခက်အခဲများ

ကျေးဇူး - ကရုဏာ ခိုင် (အထောက်)      မြို့နယ် - အိုးလက်  
 အရပ်စု - ၀၆၊ ၀၁၁၆      အခက်အခဲ (အမျိုးသား)      ရက်စွဲ - ၂၈.၄.၂၀၁၆

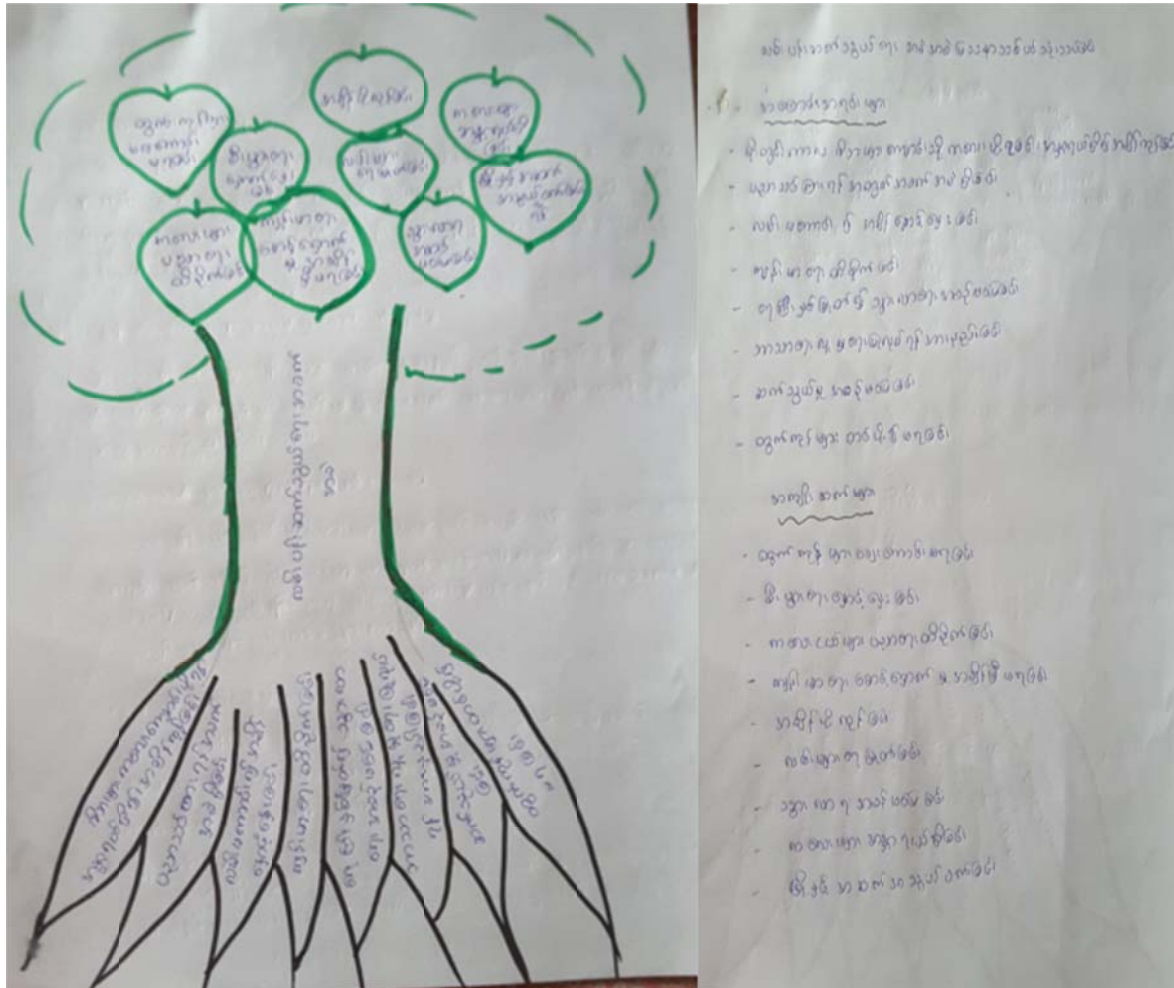
- လမ်းပန်းဆက်သွယ်ရေး အခက်အခဲ
- ကျန်းမာရေး အခက်အခဲ
- မီးဖိုသေတ္တာ အခက်အခဲ
- ပညာရေး အခက်အခဲ
- အခင်းအစားဖြင့် လုပ်သည့် ရေကန်ဖွဲ့သည့် အခက်အခဲ

ကျေးဇူး - ကရုဏာ ခိုင် (အထောက်)      မြို့နယ် - အိုးလက်  
 အရပ်စု - ၀၆၊ ၀၁၁၆      အခက်အခဲ (အမျိုးသမီး)      ရက်စွဲ - ၂၈.၄.၂၀၁၆

- လမ်းပန်းဆက်သွယ်ရေး အခက်အခဲ
- ကျန်းမာရေး အခက်အခဲ
- မီးဖိုသေတ္တာ အခက်အခဲ
- ပညာရေး အခက်အခဲ
- အခင်းအစားဖြင့် လုပ်သည့် ရေကန်ဖွဲ့သည့် အခက်အခဲ

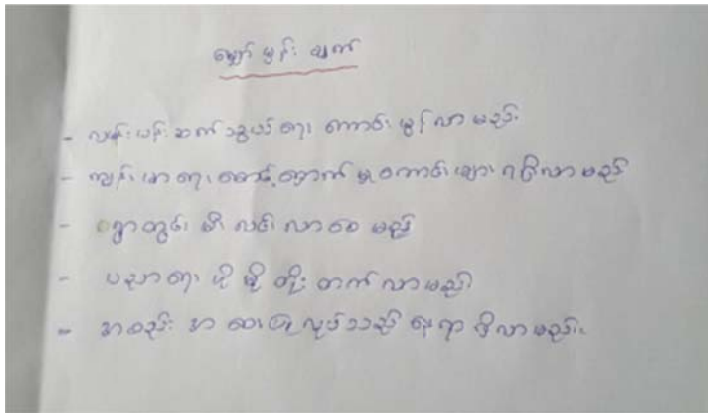
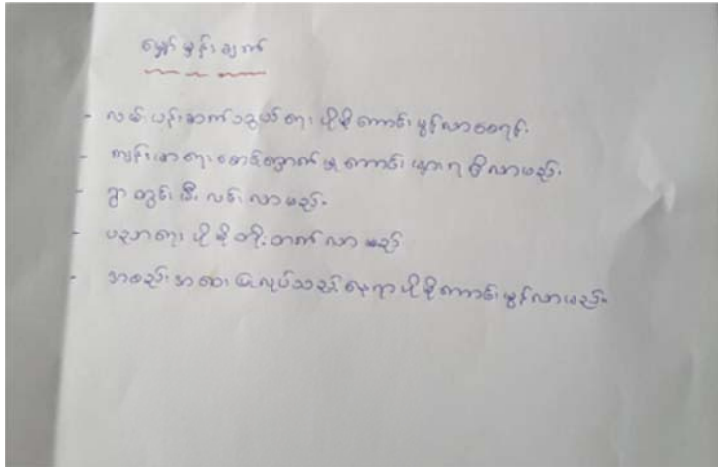
# ဇူပြုသနာသစ်ပင် (Problem Tree) ရေးဆွဲခြင်း

## လမ်းပန်းဆက်သွယ်ရေး အခက်အခဲပြုသနာသစ်ပင်ရေးဆွဲခြင်း





ဈေးကွေးရွာမျှော်မှန်းချက်(အမျိုးသား/အမျိုးသမီး)



၇။ကော်မတီဝင်များရွေးချယ်ခြင်းနှင့်ကျေးရွာဖွံ့ဖြိုးရေးအစီအစဉ်ဆောင်ရွက်မှုမှတ်တမ်းခါတ်ပုံများ





၈။ ကော်မတီဝင်များစာရင်း

ကျေးရွာ- ကရဝေးဆိပ်(အထက်)

အုပ်စု - ဝင်းသောင်

နေ့စွဲ- ၂၈.၄.၂၀၁၆

ကော်မတီဝင်အချက်အလက်များ

ကျေးရွာ ကရဝေးဆိပ်(အထက်) ကျေးရွာအုပ်စု ဝင်းသောင် ဝါဒလင်ဦးနုနယ်

စဉ်	အမည်	ရာထူးအမည်	ပညာအဆင့်အမျိုးအမည်	လူမျိုး	အသက်	ကျား/မ	ခုနစ်ဆယ်စဉ်
၀၁	ဦးမြင့်စေ	ကျေးရွာဦးဆောင် အဖွဲ့	၄ တန်း	ကရင်	၅၁	ကျား	၀၉၄၂၅၃၆၉ ၄၈၃
၂	ဒေါ်ခင်မာမာ	"	၁၀ တန်း	ကရင်	၃၀	မ	
၃	ဦးအောင်ကျော်	ဝယ်ယူရေးအဖွဲ့ ဦးဆောင်	၄ တန်း	ကရင်	၅၆	ကျား	
၄	ဦးမြင့်စော	• • အဖွဲ့ဝင်	၄ တန်း	ကရင်	၄၉	ကျား	
၅	ဒေါ်ခင်စန္ဒာ	• • အဖွဲ့ဝင်	၄ တန်း	ကရင်	၄၉	မ	
၆	ဦးအောင်	ခေတ်စားရေးအဖွဲ့ ဦးဆောင်	၄ တန်း	ကရင်	၄၂	ကျား	၀၉၂၆၃၇၆၉ ၄၄၃
၇	ဦးအောင်မာ	• • အဖွဲ့ဝင်	၂ တန်း	"	၃၈	ကျား	
၈	ဒေါ်အေးအေး	• • အဖွဲ့ဝင်	ဒုတိယနှစ်	"	၂၀	မ	၀၉၄၅၁၄၈၄ ၁၁၉
၉	ဦးသာအောင်	မြေပုံရေးအဖွဲ့ ဦးဆောင်	ကျေးတောင်စွယ် တန်း	"	၆၀	ကျား	
၁၀	ဦးကျော်စွာ	• • အဖွဲ့ဝင်	၄ တန်း	"	၂၈	ကျား	
၁၁	ဒေါ်အိတ်	• • အဖွဲ့ဝင်	၂ တန်း	"	၃၆	မ	
၁၂	ဒေါ်မိုးမိုး	အဖွဲ့ဝင်	၈ တန်း	"	၅၄	မ	
၁၃	ဦးစိုးစိန်	"	၃ တန်း	"	၄၅	ကျား	၀၉၃၁၅၅၂၂ ၄၂
၁၄	ဒေါ်နန်းနန်း	အဖွဲ့ဝင်	BA (Geog)	"	၂၅	မ	၀၉၄၅၁၄၅၀ ၇၉၅
၁၅	ဦးစိန်စိန်	ကျေးရွာအဖွဲ့ ဝန်ထမ်း	ဒုတိယနှစ်	"	၁၉	ကျား	၀၉၄၅၃၀၃၉ ၇၄
၁၆	ဒေါ်ခင်စိန်	"	၄ တန်း	"	၃၅	မ	

















၁၅။ကဏ္ဍအလိုက် အခက်အခဲမှတ်တမ်း

။ကဏ္ဍအလိုက် အခက်အခဲမှတ်တမ်း

.....ကရဝေးဆိပ်(အထက်ရွာ)ကဏ္ဍအလိုက် ဦးစားပေးဖွံ့ဖြိုးရေးလုပ်ငန်းများ

ကဏ္ဍအလိုက် အခက်အခဲမှတ်တမ်း

၂၀၂၀ ခုနှစ် (ဧပြီလထက်စွဲ)

ကရဝေးဆိပ်(အထက်ရွာ)ကဏ္ဍအလိုက် ဦးစားပေးဖွံ့ဖြိုးရေးလုပ်ငန်းများ

အဆင့်	လုပ်ငန်း	အဆိုပြုသူ	လုပ်ငန်း	လုပ်ဆောင်မည့်သူ	ပြင်ပမှ ဆောက်ပံ့မည့်သူ
အထက်ပိုင်း	၁	ရွာဝင်းတံတားပြင်ဆင်ခြင်း (၆၆ x ၁၅၅ x ၄)	ကဏ္ဍမှ	၂၀၂၀	
	၂	ရွာလယ်လမ်းကျောက်ဆင်ခြင်း	ကဏ္ဍမှ		
	၃	ရွာလယ်ကျွန်းမြေပြင်ခြင်း	ကဏ္ဍမှ		
	၄	ရွာလယ် ဆိပ်ကမ်းဆွယ်ဖွဲ့ခြင်း	ကဏ္ဍမှ		
	၅		ကဏ္ဍမှ		
အလယ်ပိုင်း	၁		ကဏ္ဍမှ		
	၂		ကဏ္ဍမှ		
	၃		ကဏ္ဍမှ		
	၄		ကဏ္ဍမှ		
	၅		ကဏ္ဍမှ		
အောက်ပိုင်း	၁		ကဏ္ဍမှ		
	၂		ကဏ္ဍမှ		
	၃		ကဏ္ဍမှ		
	၄		ကဏ္ဍမှ		
	၅		ကဏ္ဍမှ		
အခြား	၁	ရွာလယ်ကျွန်းမြေပြင်ခြင်း (၆၆ x ၁၅၅ x ၄)	ကဏ္ဍမှ	၂၀၂၀	
	၂		ကဏ္ဍမှ		
	၃		ကဏ္ဍမှ		
	၄		ကဏ္ဍမှ		
	၅		ကဏ္ဍမှ		

VDP အရည်အသွေးထိန်းချုပ်မှု

ထိန်းချုပ်သူ-	ရက်စွဲ-	ရွာ-	VDP ရက်စွဲ-
		မြို့နယ်-	ကျေးရွာအုပ်စု-

(၁) VDP စာရွက်စာတမ်းပြီးဆုံးမှုကို စစ်ဆေးပါ။ (OM အရ)

- မျက်နှာဖုံး (အဖုံး)
- မာတိကာ
- ကျေးရွာအခြေခံ Data
- PSA အကျဉ်းချုပ်နှင့် PRA လုပ်ငန်းစဉ်
- အမျိုးသား/အမျိုးသမီးအဖွဲ့များ၏ အခက်အခဲများ
- ကျေးရွာမျှော်မှန်းချက် (ဆွေးနွေးချက်ရလဒ်)
- အမျိုးသား/အမျိုးသမီးအဖွဲ့များသဘောတူထားသည့် နောင်လေးနှစ်အတွက် ဦးစားပေးလုပ်ငန်းများစာရင်း (အခြေခံအဆောက်အအုံ၊ အသက်မွေးမှု၊ ပညာရေး၊ လူမှုရေးထိန်းသိမ်းမှု....)

နောက်ဆက်တွဲများ-

- လူမှုရေးအကဲဖြတ်မှု စာရွက်စာတမ်းခါတ်ပုံနှင့် PRA လုပ်ငန်းစဉ် (ဖြစ်နိုင်လျှင်)၊ မြေပုံများ ပါရမည်၊ စည်းစိမ်ပိုင်ဆိုင်မှုအဆင့်၊ venn ပုံ...
- ကျေးရွာစီမံကိန်းရေးဆွဲရေးအစည်းအဝေးမိတ္တူ
- ကျေးရွာ၏အချက်အလက် (PC 1 ပုံစံ)
- ကျေးရွာမျှော်မှန်းချက်

(၂) လူမှုရေးအကဲဖြတ်မှုအရည်အသွေးနှင့် VDP စစ်ဆေးပါ။

- VDP တွင်ပါဝင်သောဦးရေ (အမျိုးသား/အမျိုးသမီး)-
- လူမှုရေးအကဲဖြတ်မှုအရည်အသွေးနှင့် VDP အတွက် ရက်ပေါင်း-
- PRA ပစ္စည်းများ အသုံးပြုသည့် အရေအတွက်-
- ပါဝင်သောဦးရေနှင့် လုပ်ငန်းများ မှတ်တမ်းတင်ခြင်း (အစည်းအဝေးမှတ်တမ်း၊ အဖွဲ့ခါတ်ပုံ၊ တိုင်းရင်းသားအနည်းစုနှင့် ထိခိုက်လွယ်သော အဖွဲ့များ)
  - အလွန်ကောင်း
  - ကောင်း
  - ညံ့
- လုပ်ငန်းများ မှတ်တမ်းတင်ခြင်းနှင့် အမျိုးသမီးအဖွဲ့အစည်းအဝေး၏ရလဒ် အားခွဲခြားပေးထားသလား။
  - ရှိ

▪ မရှိ

- စီမံကိန်းအရေအတွက် (အမျိုးသား/အမျိုးသမီးရွေးချယ်မှုအရေအတွက်)- ၊
- PRAနှင့်သက်ဆိုင်သောအခြား စီမံကိန်းအရေအတွက်  
(အမျိုးသား/အမျိုးသမီးရွေးချယ်မှုအရေအတွက်)- ၊