



ပြည်ထောင်စုမြန်မာနိုင်ငံတော်အစိုးရ
 စိုက်ပျိုးရေး၊ မွေးမြူရေးနှင့် ဆည်မြောင်းဝန်ကြီးဌာ
 ကျေးလက်ဒေသဖွံ့ဖြိုးတိုးတက်ရေးဦးစီးဌာန

National Community Driven Development Project
 လူထုဗဟုပြုစီမံကိန်း၊ လှိုင်းဘွဲ့မြို့နယ်

ကျေးရွာဖွံ့ဖြိုးရေးအစီအစဉ်



**တာပေါင်ကျေးရွာအုပ်စု
 ထန်းတောကျေးရွာ**

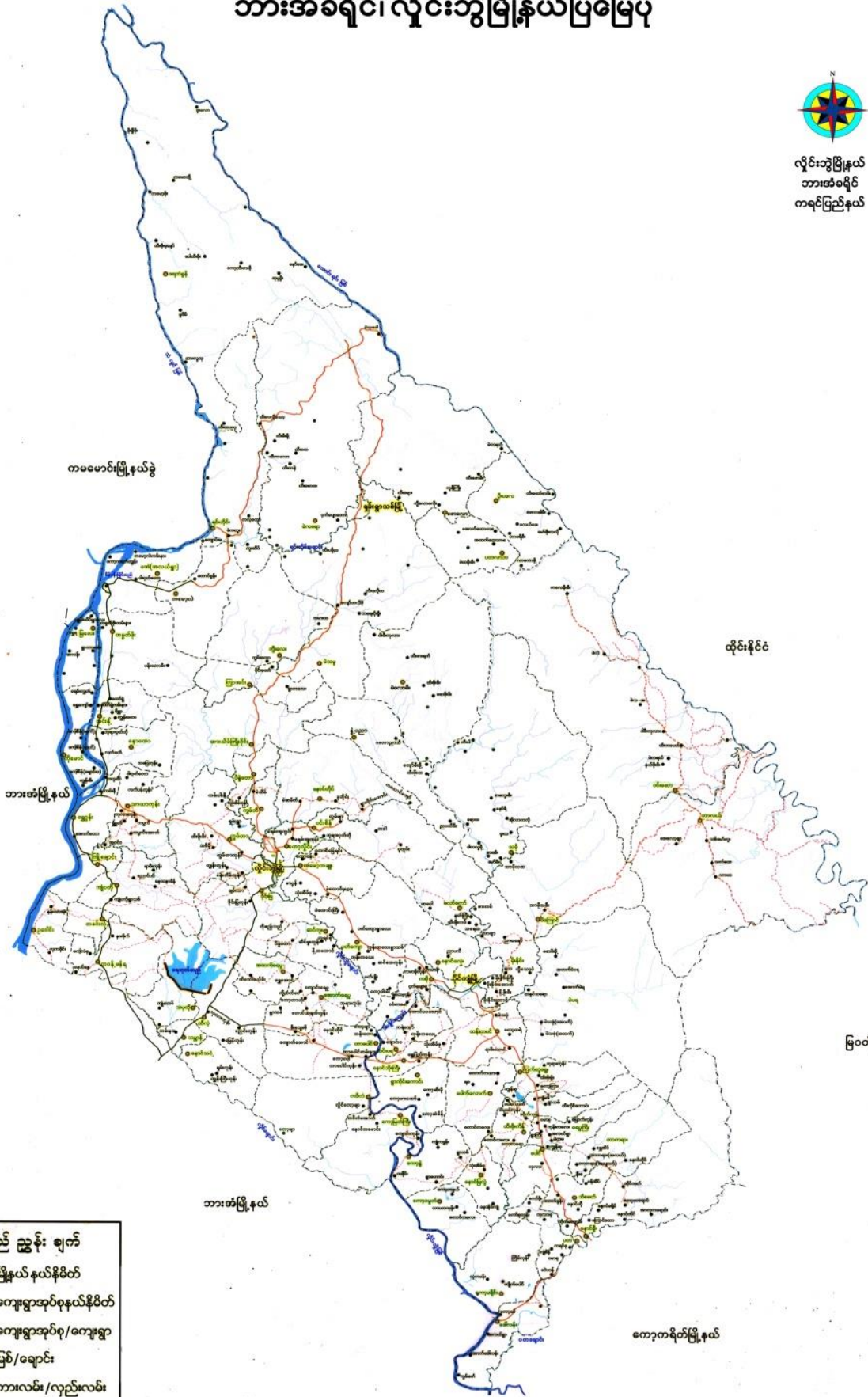
မာတိကာ

<u>စဉ်</u>	<u>အကြောင်းအရာ</u>	<u>စာမျက်နှာ</u>
၁။	လှိုင်းဘွဲ့မြို့နယ်အခြေပြမြေပုံ	၁
၂။	ကျေးရွာမြေပုံ (တည်နေရာ)	၂
၃။	အုပ်စုတွင်ပါဝင်သော ကျေးရွာများစာရင်း	၃
၄။	ကျေးရွာအခြေခံအချက်အလက်များ (ကျေးရွာသမိုင်းကြောင်း)	၄-၉
၅။	လူထုပူးပေါင်းပါဝင်သော လူမှုဆန်းစစ်ခြင်းနှင့် အကဲဖြတ်ခြင်း လုပ်ငန်းစဉ် (PSA/PRA) အကျဉ်းချုပ်ဇယား	၁၀
၆။	ကျေးရွာဖွံ့ဖြိုးရေးအစီအစဉ်အတွက်အသုံးပြုခဲ့သော PRA tools တစ်ခုချင်းစီအတွက် သုံးသတ်ချက်များ	
	၁။ ကျေးရွာလူမှုရေးနှင့်အရင်းအမြစ်ပြမြေပုံ (Social Map)	၁၁-၁၂
	၂။ ရာသီခွင်ပြပြကွဲဒီဇိုင်း (Seasonal Cleander)	၁၃-၁၄
	၃။ ဥစ္စာနေကြွယ်ဝမှုပြဇယား (Wealth Ranking)	၁၅-၁၆
	၄။ ကျား၊မ ပင့်ကူအိမ်သုံးသပ်ခြင်း (Cob Web)	၁၇-၁၉
	၅။ အရင်းအမြစ်အသုံးချမှုပုံစံပြဇယား (Asset Mapping)	၂၀-၂၁
	၆။ အဖွဲ့အစည်းချိတ်ဆက်မှုပြဇယား (Veen Diagram).....	၂၂-၂၄
၁၇။	ကော်မတီဝင်များရွေးချယ်ခြင်းနှင့် ကျေးရွာဖွံ့ဖြိုးရေးအစီအစဉ် ဆောင်ရွက်မှုမှတ်တမ်း	၂၅-၂၆
၁၈။	ကျေးရွာအချက်အလက်များ (PC 1)	၂၇-၃၀
၉။	စီမံကိန်းစက်ဝန်းအချိန်ဇယား (PC 2)	၃၁
၁၀။	ကျေးရွာဖွံ့ဖြိုးရေးဦးစားပေးအစီအစဉ် (PC 3)	၃၂-၃၅
၁၁။	အစည်းဝေးမှတ်တမ်းများ	၃၆-၃၇
၁၂။	ကဏ္ဍအလိုက်ဦးစားပေးဖွံ့ဖြိုးရေးလုပ်ငန်းစဉ်များ	၃၈-၄၀

ဘားအံခရိုင်၊ လိုင်းဘွဲ့မြို့နယ်ပြမြေပုံ



လိုင်းဘွဲ့မြို့နယ်
ဘားအံခရိုင်
ကရင်ပြည်နယ်



- ရည် ဆွန်း ချက်
- မြို့နယ်နယ်နိမိတ်
- ကျေးရွာအုပ်စုနယ်နိမိတ်
- ကျေးရွာအုပ်စု/ကျေးရွာ
- မြစ်/ချောင်း
- ကာလမ်း/လှည့်လမ်း

၃။ အုပ်စုတွင်ပါဝင်သော ကျေးရွာများစာရင်း

- ၁။ နောင်တိုင်ကျေးရွာ
- ၂။ ကော့ပေါ
- ၃။ ကော့ဖျာ
- ၄။ ထန်းတော
- ၅။ ကျောက်တောင်
- ၆။ တာပေါင်ကန်းနား
- ၇။ တာပေါင်ကုန်း

၁။ ရွာကို မိမိ မိမိ ရွာကယ်လောက်နှင့် ဆောက်တည်ခဲ့ပါသည်။

ဤထန်းတောရွာသည် ယခင်က ရွှေငါးဝရွာ အနောက်ဘက်ကမ်းမှာ
ခေါ်ပါသည်။ ရွှေငါးဝဟု အဘယ်ကြောင့်ခေါ်ပါသည်ဟု ဆိုလျှင် အထက်မှ
မီးဆင်းလာသော ရွှေငါးဝဖြစ်တံ့။ ဤငါးဝတွဲ ရွှေငါးဝနှင့် ပိုင်ကျွဲ ရွှေငါး နှစ်ခုမှ
ဆုံးသည်မှာ ဖြစ်သည်။ မြစ်ယော်နှင့် နှစ်ခုစည်းရာ အရပ်ကို ရွှေငါးနှစ်ခုဟု
ခေါ်ပါသည်။ ဤသို့ မြစ်ယော်နှင့် နှစ်ခုစည်းပြီး ကျဆင်းလာသော ရွှေငါးမှာ
ကျယ်သောနေရာ ဖြစ်သည်အတွက် ရွှေငါးဝဟု ခေါ်ဆိုကြ၍ ရွှေငါးဝ
အနီးနား၌ ရေထိုင်ကြသော ရွာကိုလည်း ရွှေငါးဝရွာဟု ခေါ်ဆိုပါသည်။
ဤရွာသည် ထန်းတောရွာဟု အမည်မတွင်သေးမီမှာ သရက်တောဟု
အမည်တွင်ခဲ့ပါသေးသည်။ ယခုလက်ရှိ ထန်းတောကြီးကျောင်း ဖြစ်
မြောက်ဘက်တွင် လိုက် (၁၀၀)ခန့် အကွာဝေးမှာ ယခင်က ဝိနိုပင်၊ ကုရိုပင်၊
သရက်ပင် များစွာပေါက်သော သရက်ဥပျာဉ်ကြီး ရှိခဲ့ဖူးသည်။ အင်မတန်
ဘယ်လျှပ်သော ဥပျာဉ်ဖြစ်သောကြောင့် လူအများ ဝိတ်ဝင်စားဖွယ်
ကြည်နူးဖွယ် ဖြစ်၍ ဤရွာကို သရက်တောဟု တင်စွဲခဲ့ရာ အမည်တွင်ခဲ့
ပါသည်။ ဝက်လ ရွှေပျော့ရွာ နှစ်ပါး ကြာသောအခါ ကမ်းပြိုကျ၍
သရက်ပင်ကြီးများ၊ အခြားသော အပင်များပါ ကမ်းပြိုကျ၍ ပါသွား
သည်ဖြစ်၍ သရက်ဥပျာဉ်ကြီး ပျောက်ကွယ်သွားသော်လည်း သရက်တောရွာ
အမည်လည်း ပျောက်ကွယ်သွားသော်လည်း ထိုအချိန်မှာ ထန်းပင်ပျိုပေး
ထွက်လည်း မိမိလည်း မိမိပြည် ပြီး အရွယ်ကျော်လာတာနှင့်အမျှ ထန်းရည်ချို၊
ထန်းထည်က ချက်ဝူများနှင့် ထန်းရည်ခါးများပါ ထန်းပင်မှ ရရှိသဖြင့်

ထန်းပင်မှ ရရှိသော လှော်ငါးများကို ထန်းတောပင် ဇုံနီများကြပြီး
ယခုတိုင် ထန်းတောရွာလျှင် ဇုံနီများကြတော့သည်။ ဤရွာကို စတင်
ခေါ်သည်မှာ ခန့်ခြေ (၁၈)လုံးနှင့် ရွာကည်ခံပါသည်။

၂။ တပ်ချစ်ကစတင်ခံပါသည်

ထန်းတောရွာသည် လှော်ငါးတော နှစ်ပေါင်း ၁၈၀ (၁၉) ၂၀၀ ခန့်လောက်
တည်ရှိခဲ့သည်ဟု ခန့်မှန်းရပါသည်။ အကြောင်းတရားကား ယခုလက်ရှိ အဖိုးခို
ကပ်ဦးမှာ အဘက် ၉၃ နှစ်ရှိနေသည်ကို တွေ့ရသည်။ ၎င်းအဖိုးခိုခံ
အမိအဖ၊ အဖိုး၊ အဘွားများလည်း ဤရွာဘေးများစပ်၍ ဖြစ်သည်ဟု ဆိုလာ
သောကြောင့် ယခု အဖိုးခို ခံ သက်တမ်းနှင့် ဖိတ်တိုး ဘွားများ ဖြစ်သက်တမ်း
များကို စတုရန်းပုံဖြင့် ဖြည့်မည်ဆိုပါလျှင် လှော်ငါးတပ် နှစ်ပေါင်း ၁၈၀
၂၀၀ ခန့်ကပ် တည်ရှိခဲ့သော ရွာလေးတစ်ရွာဖြစ်ခဲ့ပါသည်။

၃။ အခက်ခဲတွေ ခပ်ဘေး၊ ခပ်နက်တွေ ခံခဲ့ရသည်များ

ထန်းတောရွာ၊ တာဝန်ခံများမှာ စာရေးသူ သိထားသလောက်
လေ့လာ ဝိရှိရသလောက် ရေးရမည် ဆိုပါလျှင် တကယ်ကို စိတ်ဝင်စား
ပွယ် သမိုင်းကြောင့် ဖြစ်ရပေကြီးတစ်ခု ဖြစ်ပေါ်လာ ခိုင်ပါသည်။ ဤရွာသည်
တစ်ပြိုင်က ရဟန်းပညာရှိ၊ လူပညာရှိ ပုဂ္ဂိုလ်များ နေထိုင်ခဲ့ကြသည်။
နေရာဒေသ ဖြစ်ပါသည်။ ဖြစ်ခဲ့ရတဲ့ အခက်ခဲတွေက ရှေးခေတ် အတိတ်ကာလ
များမှာ ဖြစ်ကြတဲ့ အခက်တွေကတော့ ကာလ ဝမ်းဇရာဂါ၊ ကျောက်ခဲကျောက်
များ အကြိမ်ကြိမ် ဖိစီးဒဏ်များ ဖြစ်၍ ရွာမတည်မငြိမ် ဖြစ်ခဲ့ရသည်။
အတိတ်ကာလများ ဖြစ်ရပေများကို တောရေးမည်ဆိုပါက ရွယ်ဝန်းဘွားလိမ်
မည်။ အင်္ဂလိပ်ခေတ်၊ ဂျပန်ခေတ်၊ ဗျက်မောက်ခေတ် အကြောင်းများကို
ဖော်ပြလျှင် စစ်နှစ် ၁၉၅၃ ခု ကေလာဘာဏ္ဍရင် ၇၃၀၀ ပြည်လောက်တန်း
ရွာက ကပ်သုံးပါးဆိုက်သဖြင့် ကာလဝမ်းဇရာဂါ အကြိမ်ကြိမ်အခါခါ

ပို့ဆက်မှုကြောင့် ရပ်သူစွာဘေးများ ရေကြည်စေ မြက်ငှက်သို့ ပြောင်းရွှေ့
အားရခြင်း၊ ထိုအချိန်ကလတွင် ဣအိပ်ခြေ ပါးစု အိမ်ပောက်ဘာ ကျင့်ရှိ
ခံသည်။ ရောက်ပိုင်းတွင် မိမိ၏အနည်း ယေဘု တိုးလာပြီး စတင်၍ ၁၉၄၂
မြန်မာ့သက္ကရာဇ် ၁၃၀၅ ခုနှစ်တွင် တိုးပွားပြည် ဖြစ်မသက် ဖြစ်စေကြောင့်
ရန်သူများ ရောက်လာမှုကြောင့် ရပ်ရွာမတည်မငြိမ် ဥပဒေ မိုးမိုးသူ
ပစ္စိသမ္ဘင် ယုံခြုံစေသို့ အချို့ ရွေးပြောင်းကြ လာ၏။ ထိုအချိန်တွင် မိမိ၏
၄၀ ခန့် ရှိပါသည်။ ဂေဇာသက္ကရာဇ် ၁၃၀၃ ခု စတင်၍ ၁၉၄၂ ခုနှစ်တွင်
ထန်းတောရွာမှ ရပ်ကျိုးရွာကျိုး၊ ကသာရေ၊ ဘာသာရေ၊ အကျိုးတော်ဆောင်
ရပ်ရွာ ဘာသာ ဗွဲ့ခြင်းရေ၊ ဘာသာတော်တည်တံ့ရေ၊ ရွေးရွာချ် ဘာသာတော်
တည်မှ ဘာသာဗွဲ့ခြင်းမည်ဟု ပညာပျက် ကျောင်းပါလာကြပြီး ဦးထိုးညွှန်၊ ဇိုး
ကျောင်းပါလာကြပြီး ခေါ်မတင်တို့မှ ၁၃၀၃ ခုနှစ် ဒီတင်းကျွတ်လပြည့်ကျော်
၁ ရက်နေ့တွင် ထန်းတော ဒီတင်းကျွတ်တွင် လာအစခါ ကေဖျာဒီတင်ရုံကျောင်း
တွင် ဆွေးနွေးညှိနှိုင်းစွဲ ပြုလုပ်ရာ ကျောင်းဝင်းအတွင်း ခြံနယ်၊ ခိတ်ပေါင်း
ဖုံးအုပ်နေသော ရွေးဟောင်း စေတီ တစ်ဆူကို မြင်လည်ပြုပြင်ရန် ဆွေးနွေးခဲ့
ကြသည်။ စေတီဟောင်းကြီးသည် မကြာခင် ရေခဲခြေစိုက်ကွန်မြူးသမ္ဘင်
ပြုပြင်ရန် အချိန် ရောက်သည်ဖြစ်၍ စေတီတော်မြတ်ကို ပရဝုဏ် ရွေးလေး
ဆတ်ထွင်ရန်၊ စေတီတော်မြတ်လည် တည်ထားရန် ဂေါပကဗွဲ့ တစ်ဖွဲ့ကို ဖွဲ့စည်းရန်
လျှောက်ခံစေကြောင့် ထန်းတောရွာနှင့် ကေဖျာရွာ သည် နှစ်ရွာတစ်ကျောင်း
နှစ်ရပ်တစ်ရွာ မတူတူနေခဲ့ကြတာမို့ ရွာနှစ်ရွာ ဝမ်း ညီညွတ်မှုကို တည်ဆောက်
ဖို့ အတူးလိုအပ်သည်ဟု အကြံပေး တင်ပြခဲ့သော ခေါ်မတင် ဖြစ် တင်ပြချက်ကို
မတည်ပြုပြီး အဖွဲ့စည်းကို ဆွေးချယ်၍ ဖွဲ့စည်းလိုက်သည်။

ပြန်လည် ရေထိန်းကြရာ တောတွင်းလက်နက်ကိုင်အဖွဲ့ မနှစ်သက်သဖြင့် ချော့ခေးရွှေ၊ ဒီဇီ
 ပြန်သည်။ ထိုအချိန်တွင် ထန်းတောရွာသည် အိမ်ခြေ (၆၀) ခန့်ရှိသည်။ ပုလဲ၊ ပု
 ရွာသည်။ ၁၉၈၁ ခုနှစ်တွင် ၁၃၄၁ ခုနှစ် တပေါင်းလ ဆန်း(၁၁)ရက်နေ့တွင် တောတွ
 လက်နက်ကိုင် အဖွဲ့တစ်ဖွဲ့မှ စွာအိမ်ခြေများကို ဖီးရှို့လျက်ကြသဖြင့် တစ်ရွာလုံး
 ဖီးလောင်ပြာကျ အတိဒုက္ခရောက်ကြရသည်။ ထိုအချိန်မှာ ယခုလက်ရှိ ကျောင်းထိ
 ဆရာတော်မှ နားလေးခကား ပြောကြားချ် တရားဖြင့် ဖြေသိမ်းပေးပေးသည်။
 ဖီးလောင်သည်၊ အချိန်တွင် စွာသူစွာဘားများ ခြင်ပြု၊ ရဟန်းခံ၊ သိမ်သမုတ်ခြင်း
 အပျူပွဲကြီးကို ပြုလုပ်မည်၊ အချိန် ဖြစ်သောကြောင့် နိဒါပြုချီး ပျက်မပောက်
 ဖြစ်ပေမဲ့ ဆရာတော်၏ ဟောပြောမှုကြောင့် ခြင်ပြု၊ ရဟန်းခံပွဲကို ပြုခွင့်ရအောင်
 နှစ်ဖက်စော ထိုက်ခိုက်မှုကို သွားရောက် ဆန္ဒာရပ်ခံပြီး ကြက်ပျံ မကျ စည်ကား
 ဖောင် အိမ်ခြေမရှိ မေတ္တာပံ့ထိုးပြီး နိဒါကောင်းမှု ကုသိုလ်ကို စည်စည်ကားကား
 အစုအဝေးပျက်ကင်းစွာ အံ့ဩစရာ ကုသိုလ်ကောင်းမှုကို စေတနာ ပြတ်ထားစွာ
 သံဃာတော် အပါး (၁၁၀) ကိတိ ပျူကွပ်ဝတ္ထု ပစ္စည်းများတက်ကပ်ချ်အမေ
 ၁၃၄၁ ခုနှစ် တပေါင်းလပြည့်ကျော် (၁၄) ရက်နေ့တွင် ပေးပျူ၊ ရသော ကုသိုလ်
 ကောင်းမှုကို ထပ်လပ်၊ တစ်ရွာလုံး စုပေါင်းချ် ဝမ်းမြောက်ဝမ်းသာစွာဖြင့်
 ရည်စက် ဝွန်းချ် အမျှအတမ်း ပေးပေးခဲ့သည်။

ထန်းတောရွာ

တပေါင်းကျေးရွာ အုပ်ချုပ်

ပျိုင်းကွဲမြို့နယ်

ကရင်ပြည် နယ်

ထန်းတောရွာသမိုင်းကြောင်းအကျဉ်းကို ဤထွက် နိဂုံးချုပ်အုပ်ပါသည်။

တရားသူ
မတင်ဆောင်း

၆။ ကျေးရွာဖွံ့ဖြိုးရေးအစီအစဉ်အတွက်အသုံးပြုခဲ့သော PRA tools တစ်ခုချင်းစီအတွက် သုံးသတ်ချက်များ

၁။ ကျေးရွာလူမှုရေးနှင့်အရင်းအမြစ်ပြမြေပုံ (Social Map)



ရာသီခွင်ပြပြကွဲဒီန်

ကျေးဇူး. သင်္ဃန်းတော
အုပ်စု . တာပေါင်

မြို့နယ် - ညိုစွဲ
ရက်စွဲ - ၃၀.၅.၂၀၂၃

အကြောင်းအရာ	ဧပြီ	မေ	ဇွန်	ဇူလိုင်	ဇူလိုင်	ဇူလိုင်	ဇူလိုင်	ဇူလိုင်	ဇူလိုင်	ဇူလိုင်	ဇူလိုင်	ဇူလိုင်
စိုက်ပျိုးရေး (လယ်)			ပဲ	ပဲ	ပဲ	ပဲ	ပဲ	ပဲ	ပဲ	ပဲ	ပဲ	ပဲ
ဥပဒေ	☀	☀	☀	☀	☀	☀	☀	☀	☀	☀	☀	☀
လမ်းအခြေအနေ	~	~	~	~	~	~	~	~	~	~	~	~
ရေစိုဖို့	☪	☪	☪	☪	☪	☪	☪	☪	☪	☪	☪	☪
ပွဲတော်ကျမ်းပမာ	🏠	🏠										
ဝေခွဲ				👁	👁	👁	👁	👁	👁	👁	👁	👁
အားလပ်ချိန်	▨	▨										▨
မွေ့ဖြူရေး												

ပါဝင်သူဒီ.ရေ - ကျား (၃) + မ (၆) = ပေါင်း (၉)

ရာသီဥတု ဗဟုသုတ

အေး: ဇွေး: ဖြစ်: ဆန်းစစ်ခြင်း

ဇွေး: ရာသီဥတု - တာပေါင်

ကော်စီ - ၃၀.၅.၂၀

ဇွေး: ရာသီ - ထန်း: တော

△ ထန်း: တောဇွေး: ရာသီဥတု ဆိုတာက အား: ဖြစ်: မျိုး: ရှေး: ဖြစ်: အသက်: ပွင့်: ဝင်: တောင်: ဗဟုသုတ

△ ရာသီဥတု: လမ်း: များ: သည်: မိုး: ရာသီဥတု အကြီး: နှစ်: နှစ်: တစ်: တစ်: အရေး: အရေး: တောင်: တောင်: ဝင်: ဝင်: သည်: သည်

△ ဇွေး: ရာသီဥတု တောင်: သုံး: ဇွေး: ရာ: ပါ: နှစ်: မြေ: တောင်: လမ်း: မျိုး: ရှေး: အရေး: သုံး: ဇွေး: အရေး: အရေး: အရေး: ဝင်: ဝင်: သည်: သည်

△ ထန်း: တောဇွေး: ရာသီဥတု မျိုး: ရှေး: ဖြစ်: သာ အသက်: ပွင့်: ဝင်: တောင်: ဗဟုသုတ

၆

၃။ ဥစ္စာနေကြွယ်ဝမှုပြဇယား (Wealth Ranking)

ကျား - ၆
မ - ၈
ကျေးရွာအုပ်စု - တာပေါင်

ဥစ္စာနေကြွယ်ဝမှု

ရက်စွဲ - ၃၀.၅.၂၀၁၉
ကျေးရွာ - ထီးတော

အဆင့်	သတ်မှတ်ချက်	အိမ်ထောင်စု အရေအတွက်	ရာခိုင်နှုန်း
မြေလည်းသော အုပ်စု	လယ် (၁၀)၊ ဝေ၊ လယ်စိုက်စက်၊ ခွေးကျွေး၊ ကား၊ အိုင်၊ ကန်၊ ဝက်ပြာ၊ ကြက်၊ ဆိတ် (၆)၊ ကဲ၊ တိုက်အိမ်	၁၂	၂၁%
အလယ်အလတ် အုပ်စု	ခွေး (၃)၊ အိုင်၊ ကန်၊ ဝက်ပြာ၊ ဆိတ် (၃) ကြက်၊ ကဲ၊ ပျဉ်စောင်းအိမ်	၂၉	၅၂%
မမြေလည်းသော အုပ်စု	ရေစား၊ ကျွဲ၊ ဘမ်း၊ အိုင်၊ ကန်၊ ကြက်၊ ဆိတ် (၂)၊ ဖက်မိုး၊ ဒဂိမ်	၁၅	၂၇
		၅၆	၁၀၀%

ပိဋကတ်ကြမ်းပုံ ပုံစံအား

ဆွေးနွေးခြင်း ဆန်းစစ်ခြင်း

ကျေးဇူးတင်အပ်ကြောင်း

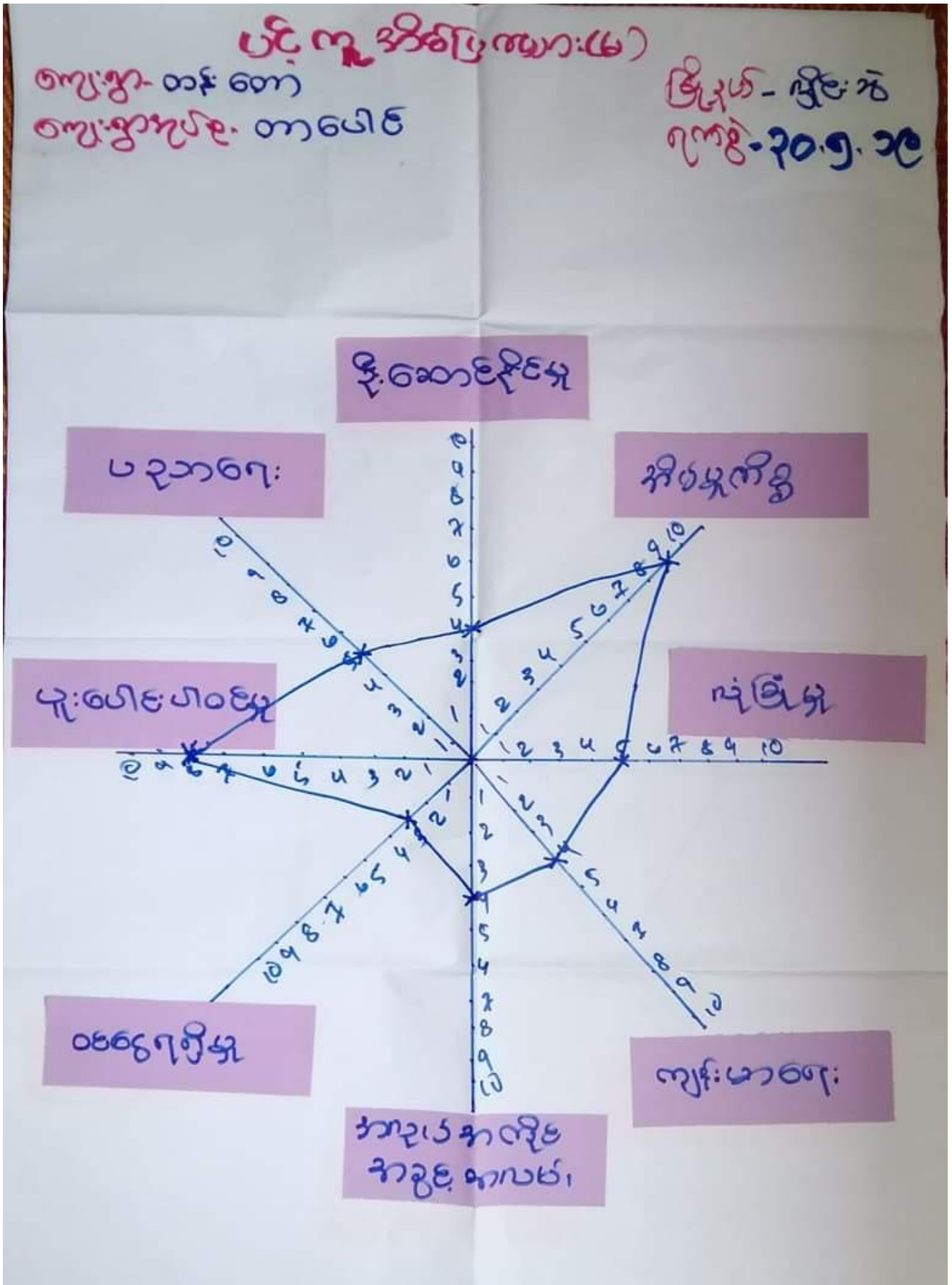
၁၉၅၅-၅၆ ခု

ကျေးဇူးတင်အပ်ကြောင်း

၁။ ဆွေးနွေးခြင်းနှင့် ဆန်းစစ်ခြင်း (၅၆) ခု၊ အခြားအချက်အလက် အစီရင်ခံစာအရ (၅၆) ခု၊ အချက်အလက်အရ (၅၆) ခုနှင့် မပြည့်စုံသော အချက် (၅၆) ခုရှိပါသည်။

၂။ မပြည့်စုံသော အချက်မှာ အချက်အလက်များကို အခြေအနေအထားအရ ပုံမှန်ထိန်းသိမ်းခြင်း၊ အချက်အလက်များကို မှီခိုစေခြင်း၊ အချက်အလက်များကို မှီခိုစေခြင်း ဖြစ်ပါသည်။

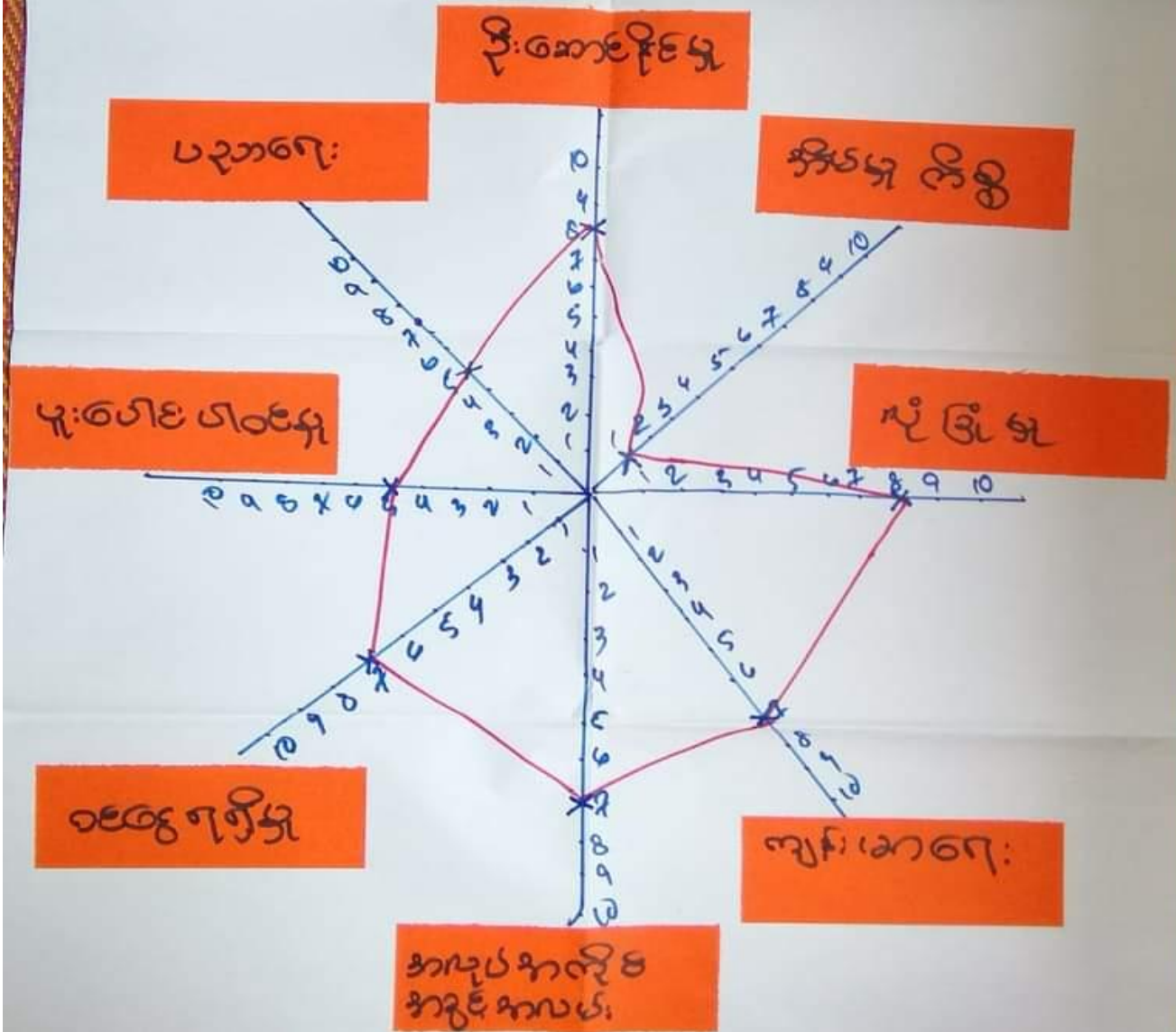
၃။ အခြားအချက်အလက်များမှာ အချက်အလက်များကို အခြေအနေအထားအရ မှီခိုစေခြင်း၊ အချက်အလက်များကို မှီခိုစေခြင်း၊ အချက်အလက်များကို မှီခိုစေခြင်း ဖြစ်ပါသည်။



ပပ်ကုဒ်အိမ်ပြုအယာ: (က)

ကျေးရွာ - ဆန်းတေ
ကျေးရွာအုပ်စု - တာပေါင်

မြို့နယ် - လွိုင်လတ်
ရက်စွဲ - ၃၀.၅.၂၀၁၉



ပိုင်ဆိုင်မှု၊ ထိန်းချုပ်မှု ပုံစံ အား

အေးစွဲခြင်း၊ ဆန်းစစ်ခြင်း

အဖွဲ့အစည်း-ကာလ

ကနေ့ ၃၀-၅-၂၀

အဖွဲ့အစည်း - ထိန်းသိမ်း

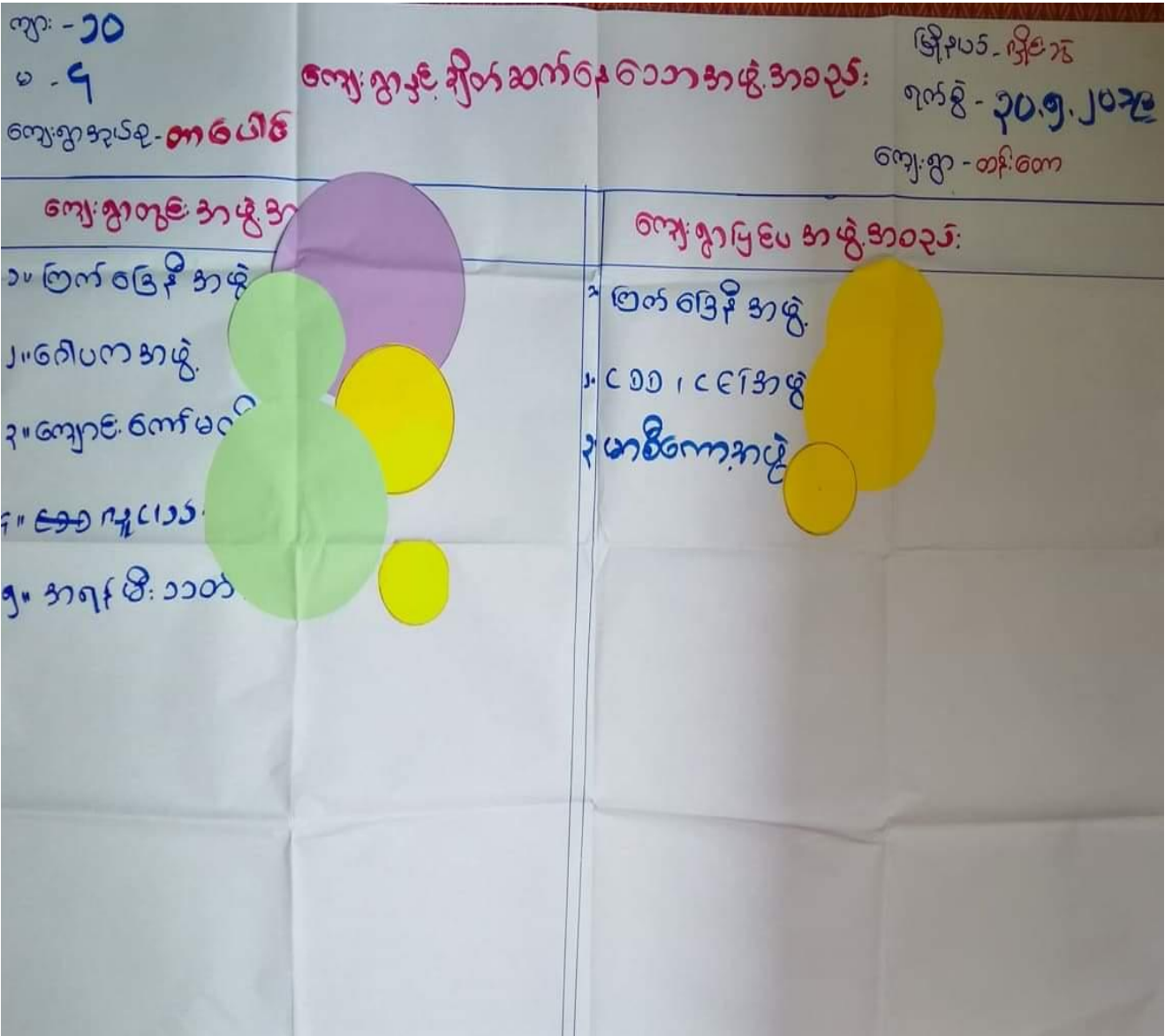
△ အုပ်ချုပ်ရေးကို အမျိုးသမီးများက ဘုံ့စွဲ ထိန်းချုပ်ကြသည်။

△ လယ်ယာစိုက်ပျိုးရေး၊ ကျွေးမွေးရေး၊ လယ်ယာစိုက်ပျိုးရေးကို အမျိုးသားများက ဘုံ့စွဲ ထိန်းချုပ်ကြသည်။

△ လမ်း၊ ကံကံ၊ အသင်းတန်း၊ ကျွေးမွေးရေး၊ အထိစာရင်းကို အမျိုးသား၊ အမျိုးသမီးများ အတူတကွ ဘုံ့စွဲ ထိန်းချုပ်ကြသည်။

△ အကယ်၍ အကျိုးကို အဖွဲ့အစည်းအား ဖွဲ့စည်းရာတွင် အမျိုးသားနှင့် အမျိုးသမီးများလည်း ပူးပေါင်းပြီး အကျိုးတူတူ ပိုင်ဆိုင်သည့် အဖွဲ့အစည်း တွေ့ရှိရပါသည်။

၆။ အဖွဲ့အစည်းချိတ်ဆက်မှုပြဇယား (Veen Diagram)



အဖွဲ့အစည်း ရိုက်ခတ်မှု ပုံစံ

ကျေးဇူးအားဖြင့် - ဝန်ပိုင်
ကျေးဇူး - ထီးတော

အခြားအဖွဲ့ - နိုင်ငံရေး
ရက်စွဲ - ၃၀.၅.၂၀



ပေါင်းစည်းရေး - ကျား < ၄

> ၁၀ < ၂၀ >

နာမည် အသုံးပြု စီမံကိန်းနှင့် ပတ်

ဆောင်ရွက်ခြင်း ဆန်းစစ်ခြင်း

ကျေးဇူးတင်အပ်ကြောင်း - ကာလပတ်

ရက်စွဲ - ၃၀-၅-၇၉

ကျေးဇူး - ဝမ်းသာ

△ ကျေးဇူးတင်စွာ ဝါပက နာမည် နှင့် အသုံးပြုရေး၊ နာမည်အသုံးပြုရေး ကျေးဇူးတင်ပါ။

တိုးတက်ရေး တွင် အထောက်အကူ ပြုပေးပါရန်

△ မိုးမီလီ နာမည် ၊ အသုံးပြုရေး နာမည် အသုံးပြုရေး စာရွက် စာတမ်း အား ကျေးဇူးတင်ပါ။

တွင် အထောက်အကူ ပြုပေးပါရန်

△ အမျိုးသမီးရေးရာ နာမည် ၊ စီမံကိန်း ဝန်ထမ်း အဖွဲ့အစည်း အဖွဲ့အစည်း အသုံးပြုရေး အား

အထောက်အကူ ပြုပေးပါရန်

△ အသုံးပြုရေး အဖွဲ့အစည်း အသုံးပြုရေး ၊ အသုံးပြုရေး ၊ အသုံးပြုရေး ၊ အသုံးပြုရေး ၊

အသုံးပြုရေး ၊ အသုံးပြုရေး ၊ အသုံးပြုရေး ၊ အသုံးပြုရေး ၊

၇။ ကော်မတီဝင်များရွေးချယ်ခြင်းနှင့် ကျေးရွာဖွံ့ဖြိုးရေးအစီအစဉ် ဆောင်ရွက်မှုမှတ်တမ်း



၈။ ကျေးရွာအချက်အလက်များ(PC 1)

ပုံစံ - ၈ - ၁ ကျေးရွာအခြေခံအချက်အလက်များ (Form PC 1)

လမ်းညွှန်ချက်၊ ကျေးရွာတစ်ရွာသို့ ပထမဆုံးမိတ်ဆက်ခရီးသွားရောက်သောအခါ လူထုစည်းရုံးရေးမှူးသည် ကျေးရွာခေါင်းဆောင်များအားကျေးရွာအချက်အလက်များကိုပေတ္တာရပ်ခံ၍တောင်းခံရသည်။ ဤအချက်အလက်များကိုစီမံကိန်းမိတ်ဆက်အစည်းဝေးမတိုင်မီတောင်းခံရမည်။ စီမံကိန်းမိတ်ဆက်အစည်းဝေးတွင် လူထုစည်းရုံးရေးမှူးသည် ဤအချက်အလက်များအားစစ်ဆေးပြီး မှန်ကန်အောင်ပြုလုပ်ရမည်။ ပြီးနောက်တွင် လူထုစည်းရုံးရေးမှူးမှ သတင်းအချက်အလက်ထံသို့ Tablets မှ တဆင့်ဖြည့်သွင်းရမည်။

ကျေးရွာခေါင်းဆောင် အမည် ဦးသန်းလှ	ကျေးရွာခေါင်းဆောင်၏ ဖုန်းနံပါတ် ၀၉-၇၇၄၈၄၃၅၃	လူထုစည်းရုံးရေးမှူး၏အမည် ဗိုလ်ကြီး ဦးကျော်စွာ
ပြည်နယ်၊ တိုင်းဒေသကြီး ကရင်	မြို့နယ် ဂြိုဟ်းဘွဲ့	ကျေးရွာအုပ်စု စာပေါင်

က။ လူဦးရေ

လူမျိုးစု	အိမ်ထောင်စုအရေအတွက်	ကိုးကွယ်သည့်ဘာသာ	အိမ်ထောင်စုအရေအတွက်
လူမျိုးစု (၁) မဟာဗုဒ္ဓ	၅၆	ဘာသာ(၁) မဟာဗုဒ္ဓ	၅၆
လူမျိုးစု (၂) -----		ဘာသာ(၂) -----	
လူမျိုးစု (၃) -----		ဘာသာ(၃) -----	
လူမျိုးစုရော -----		ဘာသာရော -----	
အခြား			
	အရေအတွက်		
မသန်စွမ်းသူများ	၇၆ယောက်		
သက်ကြီးရွယ်အိုများ (၆၅ နှစ် နှင့် အထက်)	၁၃၆ယောက်		
စစ်ဘေးရှောင်			

	အမျိုးသား(အရေအတွက်)	အမျိုးသမီး(အရေအတွက်)	စုစုပေါင်းအရေအတွက်
လူဦးရေ	၁၈၅	၉၂၁၄	၂၃၉၉
လူမျိုးစု (၁)- မူလ မူလ			
လူမျိုးစု (၂)-----			
လူမျိုးစု (၃)-----			
အခြား			
အိမ်ထောင်ဦးစီး	၄၆	၁၀	၅၆

(ခ) အခြေခံအဆောက်အအုံ အသုံးအဆောင်များ

စာသင်ကျောင်း	အမှတ် ခြစ်ပါ	ကျန်းမာရေး	အမှတ် ခပ်ပါ	ဘာသာရေးအဆောက် အအုံများ	အမှတ် ခြစ်ပါ
အထက်တန်းကျောင်း	<input type="checkbox"/>	ဆေးရုံ	<input type="checkbox"/>	စေတီ	<input checked="" type="checkbox"/>
အလယ်တန်းကျောင်း	<input type="checkbox"/>	ကျန်းမာရေးဌာန	<input type="checkbox"/>	ဘုန်းကြီးကျောင်း	<input checked="" type="checkbox"/>
မူလတန်းကျောင်း	<input checked="" type="checkbox"/>	ကျန်းမာရေးဌာနခွဲ	<input type="checkbox"/>	ဟိန္ဒူဘုရားကျောင်း	<input type="checkbox"/>
မူကြိုကျောင်း	<input type="checkbox"/>	ဆေးပေးခန်း	<input type="checkbox"/>	ခရစ်ယာန်ကျောင်း	<input type="checkbox"/>
အခြား	<input type="checkbox"/>	အခြား	<input type="checkbox"/>	ဗလီ	<input type="checkbox"/>
				အခြား	<input type="checkbox"/>
မှတ်ချက်		မှတ်ချက်		မှတ်ချက်	

(ဂ) ကျွမ်းကျင်သူများမှတ်တမ်း (ကျေးရွာတွင်နေထိုင်သော သို့မဟုတ် တခြားရွာမှလာရောက်သောကျွမ်းကျင်သူများ)

(၁) စာသင်ကျောင်း			(၂) ကျန်းမာရေး			(၃) လက်မှုပညာရှင်		
	ရွာတွင်နေထိုင်သူ	အခြားရွာမှလာသူ		ရွာတွင်နေထိုင်သူ	အခြားရွာမှလာသူ		ရွာတွင်နေထိုင်သူ	အခြားမှလာသူ
မူလတန်းပြဆရာ/မ	<input checked="" type="checkbox"/>	<input checked="" type="checkbox"/>	ဆရာဝန်	<input type="checkbox"/>	<input type="checkbox"/>	လက်သမား	<input type="checkbox"/>	<input checked="" type="checkbox"/>
အထက်တန်းပြဆရာ/မ	<input type="checkbox"/>	<input type="checkbox"/>	လက်ထောက်ကျန်းမာရေးမှူး	<input type="checkbox"/>	<input type="checkbox"/>	ပန်းရံ	<input type="checkbox"/>	<input checked="" type="checkbox"/>
အလယ်တန်းပြဆရာ/မ	<input type="checkbox"/>	<input type="checkbox"/>	အမျိုးသမီးကျန်းမာရေးဆရာမ	<input type="checkbox"/>	<input type="checkbox"/>	လျှပ်စစ်ကျွမ်းကျင်ပီးသမား	<input type="checkbox"/>	<input type="checkbox"/>
မူကြိုဆရာ/မ	<input type="checkbox"/>	<input type="checkbox"/>	သားဖွားဆရာမ	<input type="checkbox"/>	<input type="checkbox"/>	ရေပိုက်သွယ်သူ	<input type="checkbox"/>	<input type="checkbox"/>
အခြား	<input type="checkbox"/>	<input type="checkbox"/>	ပြည်သူ့ကျန်းမာရေးလုပ်သား	<input type="checkbox"/>	<input type="checkbox"/>	စက်ပြင်ဆရာ	<input checked="" type="checkbox"/>	<input type="checkbox"/>
မှတ်ချက်			မှတ်ချက်			မှတ်ချက်		

(ဃ) ကျေးရွာသို့ ရောက်ရှိနိုင်သည့်လမ်းအခြေအနေ / ကျေးရွာတစ်ရွာသည် ၎င်း၏ကျေးရွာအုပ်စုနှင့် ဆက်သွယ်ထားသောလမ်းအခြေအနေ (အောက်ပါတို့ကိုဝိုင်းပါ)

ကျောက်ကြမ်းလမ်း: ကတ္တရာလမ်း: ကွန်ကရစ်လမ်း: မော်တော်ဆိုင်ကယ်လမ်း:
 ကျောက်ခင်းလမ်း: မြေထားလမ်း: လူသွားလမ်း: အခြား: _____

(င) ကျေးရွာဖွံ့ဖြိုးမှုစီမံချက်

ဝိုင်းပါ

(၁) လူထုဗဟိုပြုစီမံကိန်းမစတင်မီ ဤကျေးရွာတွင်ကျေးရွာဖွံ့ဖြိုးမှု

ရှိပါသည်/မရှိပါ/မသိပါ

စီမံချက်ရှိခဲ့ပါသလား?

(၂) ရှိခဲ့ပါလျှင် ဤစီမံချက်ကို မည်သည့် ခုနှစ်တွင်ပြင်ဆင်ခဲ့ပါသနည်း?

၅.၁၀.၁၆
နှစ်-----/မသိပါ

(၃) ဤစီမံချက်ကို မြို့နယ်မှအတည်ပြုခဲ့ပါသလား?

ပြုခဲ့ပါသည်/မပြုခဲ့ပါ /မသိပါ

(စ) စရိုးအကွာအဝေး

(၁) ဤကျေးရွာ၏ပတ်ဝန်းကျင်ကျေးရွာအုပ်စုအထိအထိရောက်ရှိမည်မဟုတ်မည်မျှကွာဝေးသနည်း? ၅ မိုင် ၃ /မသိပါ

(၂) ဤကျေးရွာမှ ၎င်းကျေးရွာအုပ်စုပတ်ဝန်းကျင်ကျေးရွာအုပ်စုအထိအထိရောက်ရှိမည်မဟုတ်မည်မျှကွာဝေးသနည်း? ၃ မိုင် ၀ က်
ခြောက်သွေ့ရာသီတွင်ကြာချိန် ၂၀ မိနစ် ထော်လာဂျီ/မော်တော်ဆိုင်ကယ်/ခြေလျင်/လား/မော်တော်ဘုတ်/
အခြား: မရှိပါ

မိုးရာသီတွင်ကြာချိန် ၂၀ မိနစ် ထော်လာဂျီ/မော်တော်ဆိုင်ကယ်/ခြေလျင်/လား/မော်တော်ဘုတ်/
အခြား: မရှိပါ

(ဆ) ပတ်ဝန်းကျင်ဆိုင်ရာသဘာဝဘေးအန္တရာယ်

ဤကျေးရွာတွင်ကြေးနီခြင်းကဲ့သို့ သဘာဝဘေးအန္တရာယ်ကျရောက်ဖူးခြင်း ရှိပါသလား။

မရှိပါ ရှိပါသည် ရှိလျှင်ဖော်ပြပါ ကြေးနီခြင်း၊ မြေပြိုကျခြင်း ၂၀၁၈

(ဇ) ကျေးရွာတွင် ဖွဲ့စည်းထားသော အဖွဲ့အစည်းများ

လူထုပတ်ဝန်းကျင်စီမံကိန်းမတိုင်မီ ဤကျေးရွာတွင် ကျေးရွာဖွံ့ဖြိုးရေးအတွက် အစိုးရ(သို့)ရွာသားများကိုယ်တိုင်(သို့) စီမံကိန်းတစ်ခုခုမှ ဖွဲ့စည်းထားသည့် အဖွဲ့အစည်းများရှိပါသလား။

(၁) ကျေးရွာအုပ်စုအဖွဲ့

(၂) မရှိပါ

(၃) မရှိပါ

ဤကျေးရွာသည် အထွေထွေအုပ်ချုပ်ရေး ဦးစီးဌာန (GAD) မှ မှတ်တမ်းတင်ထားမှု ရှိပါသလား။

မရှိပါ ရှိပါသည်

ကျေးရွာခေါင်းဆောင် အမည် ဦးသန်းလှ
လက်မှတ် [လက်မှတ်] နေ့စွဲ ၂၃.၅.၂၀၁၉

လူထုစည်းရုံးရေးမှူး အမည် [လက်မှတ်]
လက်မှတ် [လက်မှတ်] နေ့စွဲ ၂၃.၅.၂၀၁၉

၉။ စီမံကိန်းစက်ဝန်းအချိန်ဇယား(PC 2)

ပုံစံ - ၈-၂ - စီမံကိန်းစက်ဝန်းအချိန်ဇယား (PC 2)

လမ်းညွှန်ချက်၊ သက်ဆိုင်ရာလူထုစည်းရုံးရေးမှူး/လက်ထောက်နည်းပညာမှူးများမှ စီမံကိန်းစက်ဝန်းအဆင့်တစ်ခုစီပြီးစီးတိုင်းကျေးရွာနှင့် ကျေးရွာအုပ်စုအတွက်ဤပုံစံကိုဖြည့်သွင်းရမည်။

စည်းရုံးရေးမှူး/လက်ထောက်နည်းပညာရေးမှူးဝန်ထမ်း အမည် - **ဒုန်း နီသီအိန်** / **မိမိခင်**

နေ့စွဲ- **၂၀. ၅. ၁၄** စက်ဝန်းအားအမှတ်ခြိပ်ပါ စက်ဝန်း(၁) ကက်ဝန်း(၂) စက်ဝန်း(၃)
 စက်ဝန်း (၄)

ပြည်နယ်/တိုင်း **ကရင်** မြို့နယ် **မြိုင်** ကျေးရွာအုပ်စု **ကလေး** ကျေးရွာ **ထုံးတော**

စီမံကိန်းဆောင်ရွက်မှုအဆင့်များ	နေ့စွဲ		အစည်းအဝေးတွင်တက်ရောက်သူအရေအတွက်						
	စတင်သည့်နေ့	ပြီးဆုံးသည့်နေ့	အမျိုးသားအရေအတွက်	အမျိုးသမီးအရေအတွက်	အိမ်ထောင်စုအရေအတွက်	လူမျိုးစုတက်ရောက်သူအရေအတွက်နှင့် လူမျိုးစုအမည်	အိမ်ထောင်စုပေါင်း	အိမ်ထောင်စု %	
၁။ ကျေးရွာစီမံကိန်း မိတ်ဆက်အစည်းအဝေး	၂၀.၅.၁၄	၂၀.၅.၁၄	၂၄	၂၁	၃၅	၃၅ ကလေး	၃၅	၆၇.၅၀%	
၂။ ကျေးရွာဖွံ့ဖြိုးရေး စီမံချက်ရေးဆွဲခြင်းအစည်းအဝေး	၂၀.၅.၁၄	၂၀.၅.၁၄	၂၄	၂၁	၃၅	၃၅ က	၃၅	၆၇.၅၀%	
၃။ ကျေးရွာအုပ်စုလုပ်ငန်းဆုံးဖြတ်ချက်ချသည့်အစည်းအဝေး									
၄။ မြို့နယ်အဆင့်စီမံကိန်းရေးဆွဲရေးနှင့်အကောင်အထည်ဖော်ရေးကော်မတီ၏			မလို	မလို	မလို	မလို			

ပုံစံ - ၈-၃ ကျေးရွာဖွံ့ဖြိုးရေး ဦးစားပေးအစီအစဉ် (Form PC 3)

လယ်ဥယျာဉ်ရှင်၊ အထင်(၃)ကျေးရွာမှူးမှန်းချက်အစည်းအဝေးပြီးဆုံးသောအခါ ကျေးရွာစီမံကိန်း အထောက်အကူပြု ကော်မတီသည် လူထုစည်းရုံးရေးမှူးအကူအညီဖြင့် ဤပုံစံကိုပြည့်စုံအောင် ဖြည့်သွင်းရမည်။

လူထုစည်းရုံးရေးမှူး/ဝန်ထမ်း အမည် - ဒ်ဒ် အိမ်သစ်ဖြူ

နေ့စွဲ 30.5.19 ဝက်ဝန်းအား အမှတ်ခြစ်ပါ (✓) ဝက်ဝန်း(၁)
 ဝက်ဝန်း(၂) ဝက်ဝန်း(၃) ဝက်ဝန်း(၄)

ပြည်နယ်/တိုင်း <u>ကရင်</u>	မြို့နယ် <u>ဒီးပဲ</u>	ကျေးရွာအုပ်စု <u>တက်ပင်</u>	ကျေးရွာ <u>ဒီးပဲ</u>
-------------------------------	--------------------------	--------------------------------	-------------------------

က။ အခက်အခဲအတားအဆီးများအားဆွေးနွေးခြင်း - ယခုလက်ရှိအခြေအနေတွင်ဤကျေးရွာဖွံ့ဖြိုးတိုးတက်ရေးအတွက် အဓိကအခက်အခဲအတားအဆီးများသည် မည်သည့်များဖြစ်ပါသနည်း။ (အမျိုးသား/သမီး အနည်းဆုံးအခက်အခဲ ၅ ခုစီဖော်ပြပါ)

အုပ်စုဖွဲ့ဆွေးနွေးမှုများမှ တင်ပြသောအခက်အခဲအတားအဆီးများ

ရွာစခန်းလမ်း၊ ကောင်းလောကြောင်ရွာသူ/သားများ ဝတ္တုလက်စွဲ ၅ ခုခန့်	<input type="checkbox"/> ကျား <input type="checkbox"/> မ <input checked="" type="checkbox"/> ကျား+မ
အသစ်ကျောင်းပျက်နှာကျက် မရှိသောကြောင့် မိုးရွာခိုရာမရှိ	<input type="checkbox"/> ကျား <input type="checkbox"/> မ <input checked="" type="checkbox"/> ကျား+မ
ဆေးပေးဆေးရုံမရှိ၊ ရေအခက်အခဲ	<input type="checkbox"/> ကျား <input checked="" type="checkbox"/> မ <input type="checkbox"/> ကျား+မ
ရွာစခန်းသို့ ရေမလုံလောက်သောကြောင့် ရွာသူများ ဆားစိုက်ခြင်း	<input checked="" type="checkbox"/> ကျား <input type="checkbox"/> မ <input type="checkbox"/> ကျား+မ
အထူးအရေးအခင်းမရှိသောကြောင့် ရွာသူများ ဆားစိုက်ခြင်း	<input type="checkbox"/> ကျား <input type="checkbox"/> မ <input checked="" type="checkbox"/> ကျား+မ

ခ။ မျှော်မှန်းခြင်း- နောင်လာမည့် (၅) နှစ် အတွင်း ကျေးရွာဖွံ့ဖြိုးရေး မျှော်မှန်းလျာထားချက်များအား တင်ပြပါ။

အုပ်စုဖွဲ့ဆွေးနွေးမှုများမှ တင်ပြသောအခက်အခဲအတားအဆီးများ

ရွာစခန်းလမ်း၊ ကောင်းလောကြောင်ရွာသူ/သားများ ဝတ္တုလက်စွဲ ၅ ခုခန့်	<input type="checkbox"/> ကျား <input type="checkbox"/> မ <input checked="" type="checkbox"/> ကျား+မ
အသစ်ကျောင်းပျက်နှာကျက် ကောင်းလောကြောင်ရွာသူ/သားများ	<input type="checkbox"/> ကျား <input type="checkbox"/> မ <input checked="" type="checkbox"/> ကျား+မ
ဆေးပေးဆေးရုံမရှိ၊ ရေအခက်အခဲ	<input type="checkbox"/> ကျား <input checked="" type="checkbox"/> မ <input type="checkbox"/> ကျား+မ
ရွာစခန်းသို့ ရေမလုံလောက်သောကြောင့် ရွာသူများ ဆားစိုက်ခြင်း	<input checked="" type="checkbox"/> ကျား <input type="checkbox"/> မ <input type="checkbox"/> ကျား+မ
အထူးအရေးအခင်းမရှိသောကြောင့် ရွာသူများ ဆားစိုက်ခြင်း	<input type="checkbox"/> ကျား <input type="checkbox"/> မ <input checked="" type="checkbox"/> ကျား+မ

၈။ လူထုပီပဲကိန်း၏ လာမည့် (၄) နှစ်အတွက် အကျုံးဝင်သော ဦးစားပေး ဖွံ့ဖြိုးတိုးတက်မှု လုပ်ငန်း အစီအစဉ်များအားဖော်ပြပါ။

ဦးစားပေး အဆင့် သတ်မှတ်ချက်	ကျေးရွာအတွက် ဦးစားပေး ဖွံ့ဖြိုးတိုးတက်မှု လုပ်ငန်းစဉ်များ	အဆိုပြုသူ (အမျိုးသားများ/ အမျိုးသမီးများ/ အမျိုးသား+ အမျိုးသမီး)	အခန်းကဏ္ဍ	ခန့်မှန်း ကုန်ကျစရိတ်	အကျိုးခံစားခွင့်ရှိသူခန့်မှန်းခြေအရေအတွက်		
					ကျား	မ	ပေါင်း
၁	ရွာတွင် တွင်ကရစ်ယာန်	၈ + ၂	ယဉ်ကျေးမှု	၁၀၅	၂၄	၃၉	
၂	ကျောင်း ဖွဲ့စည်းထူထောင်ရေး	၈ + ၂	ပညာရေး	၁၀၅	၂၄	၃၉	
၃	ဆေးဝေး ဝန်ထောက်	၂	ကျန်းမာရေး	၁၀၅	၂၄	၃၉	
၄	အိတ်တိုက် ဖွဲ့စည်းထူထောင်ရေး	၈	တရားရေး	၁၀၅	၂၄	၃၉	
၅	လက်တူး ရေစိုစွန်းရေး (၂) ဖွဲ့စည်းထူထောင်ရေး	၂	ရေစိုစွန်းရေး	၁၀၅	၂၄	၃၉	

၉။ လူထုပီပဲကိန်း၏ လာမည့် (၄) နှစ်အတွက် အကျုံးမဝင်သော ဦးစားပေး ဖွံ့ဖြိုးတိုးတက်မှု လုပ်ငန်း အစီအစဉ်များအားဖော်ပြပါ။

အဆင့်	ကျေးရွာအတွက် ဦးစားပေး ဖွံ့ဖြိုးတိုးတက်မှု လုပ်ငန်းစဉ်များ	အဆိုပြုသူ (အမျိုးသားများ/ အမျိုးသမီးများ/ အမျိုးသား+ အမျိုးသမီး)	အခန်းကဏ္ဍ
၁	အိတ်တိုက် ဖွဲ့စည်းထူထောင်ရေး	၈ + ၂	
၂	ကျောင်း ဖွဲ့စည်းထူထောင်ရေး	၈ + ၂	
၃	အိတ်တိုက် ဖွဲ့စည်းထူထောင်ရေး	၂	
၄	လက်တူး ရေစိုစွန်းရေး	၈	
၅	ရွေးချယ်ရေး လာမည့်	၈ + ၂	

ခေါင်းဆောင်၊ ကျေးရွာပီပဲကိန်းအထောက်အကူပြုကော်မတီမှအတည်ပြုသည်။

က။ လူထုစီမံကိန်း၏ လာမည့် (၄) နှစ်အတွက် အကျုံးဝင်သော ဦးစားပေး ဖွံ့ဖြိုးတိုးတက်မှု လုပ်ငန်း အစီအစဉ်များအားဖော်ပြပါ။

ဦးစားပေး အဆင့် သတ်မှတ်ချက်	ကျေးရွာအတွက် ဦးစားပေး ဖွံ့ဖြိုးတိုးတက်မှု လုပ်ငန်းစဉ်များ	အဆိုပြုသူ (အမျိုးသားများ/ အမျိုးသမီးများ/ အမျိုးသား+ အမျိုးသမီး)	အခန်းကဏ္ဍ	ခန့်မှန်း ကုန်ကျ ဝရိတ်	အကျိုးခံစားခွင့်ရှိသူခန့်မှန်းခြေအရေအတွက်		
					ကျား	မ	ပေါင်း
၁	တံတားတည်ဆောက်ရေး (ကျေးရွာအတွက်)	က + မ	ကားပိုက်ဆံ		၁၈၅	၂၃၄	၄၂၉
၂	ညောင်စစ်ဖိတ်ကျွန်း	က + မ	စီးပွားရေး		၁၈၅	၂၃၄	၄၂၉
၃	အိမ်ထောင်စုဖွဲ့စည်းရေး	က + မ	စီးပွားရေး		၁၈၅	၂၃၄	၄၂၉
၄							
၅							

ခ။ လူထုစီမံကိန်း၏ လာမည့် (၄) နှစ်အတွက် အကျုံးဝင်သော ဦးစားပေး ဖွံ့ဖြိုးတိုးတက်မှု လုပ်ငန်း အစီအစဉ်များအားဖော်ပြပါ။

အဆင့်	ကျေးရွာအတွက် ဦးစားပေး ဖွံ့ဖြိုးတိုးတက်မှု လုပ်ငန်းစဉ်များ	အဆိုပြုသူ (အမျိုးသားများ/ အမျိုးသမီးများ/ အမျိုးသား+ အမျိုးသမီး)	အခန်းကဏ္ဍ
၁			
၂			
၃			
၄			
၅			

ခေါင်းဆောင်၊ ကျေးရွာစီမံကိန်းအထောက်အကူပြုကော်မတီမှအတည်ပြုသည်။

၁၂။ ကဏ္ဍအလိုက်ဦးစားပေးဖွံ့ဖြိုးရေးလုပ်ငန်းစဉ်များ

		ကဏ္ဍအလိုက် ဦးစားပေး လုပ်ငန်းစဉ်များ				ကျေးရွာအုပ်စု - စာပေါင်း	
ကဏ္ဍ	အမျိုးအမည်	လုပ်ငန်းအမျိုးအစား	အဆိုပြုသူ		ဦးနှစ်	စတင်ပုံ မည်ကိစ္စအစဉ် (သို့) ငှက်	မှတ်
			ကျား	မ			
ကဏ္ဍ ၁ (အခြေခံအဆောက်အအုံ)	၁။	ဆိုင်ရာဇာတ် ဂူပြု			✓	၂၀၁၉	၂၀၁၉
	၂။	အိတ်ကွင်း ကွန်ကရစ် ဖမ်း ဆင်းရန်			✓	၂၀၁၉	"
	၃။	ကမ်းပါး၊ ကမ်းနား ကျန်		✓		၂၀၂၀	"
	၄။	အိတ်ကွင်း တူးဖော်ရန်	✓			၂၀၂၀	"
	၅။	ကျွန်းကွင်း (ယက်တူး) တူးဖော်ရန်		✓		"	"
ကဏ္ဍ ၂ (အခြေခံအဆောက်အအုံ)	၁။	ကျွန်းကွင်း ဖြစ်စဉ်ရိုး ကျန်			✓	၂၀၁၉	၂၀၁၉
	၂။	ကျွန်းကွင်း မျက်နှာပြင် ဖြစ်စဉ်ရိုး			✓	၂၀၂၀	"
	၃။	ဆေးရုံ၊ ဆေးခန်း တည်ဆောက်ရန်			✓	"	၂၀၁၉
ကဏ္ဍ ၃ (အခြေခံအဆောက်အအုံ)	၁။	အဆောက်အအုံ ဖြစ်စဉ်ရိုး၊ အခြေခံအဆောက်အအုံ	✓			၂၀၂၀	
	၂။	ကျွန်းကွင်း ဖြစ်စဉ်ရိုး			✓	"	
ကဏ္ဍ ၄ (အခြေခံအဆောက်အအုံ)	၁။	ကျွန်းကွင်း ဖြစ်စဉ်ရိုး၊ အခြေခံအဆောက်အအုံ			✓	၂၀၁၉	ကျွန်းကွင်း
	၂။	ကျွန်းကွင်း ဖြစ်စဉ်ရိုး			✓	"	ပညာရေး
	၃။	ကျွန်းကွင်း ဖြစ်စဉ်ရိုး၊ အခြေခံအဆောက်အအုံ		✓		"	

