

ပြည်ထောင်စုသမ္မတမြန်မာနိုင်ငံတော်အစိုးရ
စိုက်ပျိုးရေး၊ မွေးမြူရေးနှင့်ဆည်မြောင်းဝန်ကြီးဌာန
ကျေးလက်ဒေသဖွံ့ဖြိုးတိုးတက်ရေးဦးစီးဌာန
ပေါက်မြို့နယ်



လူထုဗဟိုပြုစီမံကိန်း

National Community Driven Development Project



ကျေးရွာဖွံ့ဖြိုးရေးအစီအစဉ်

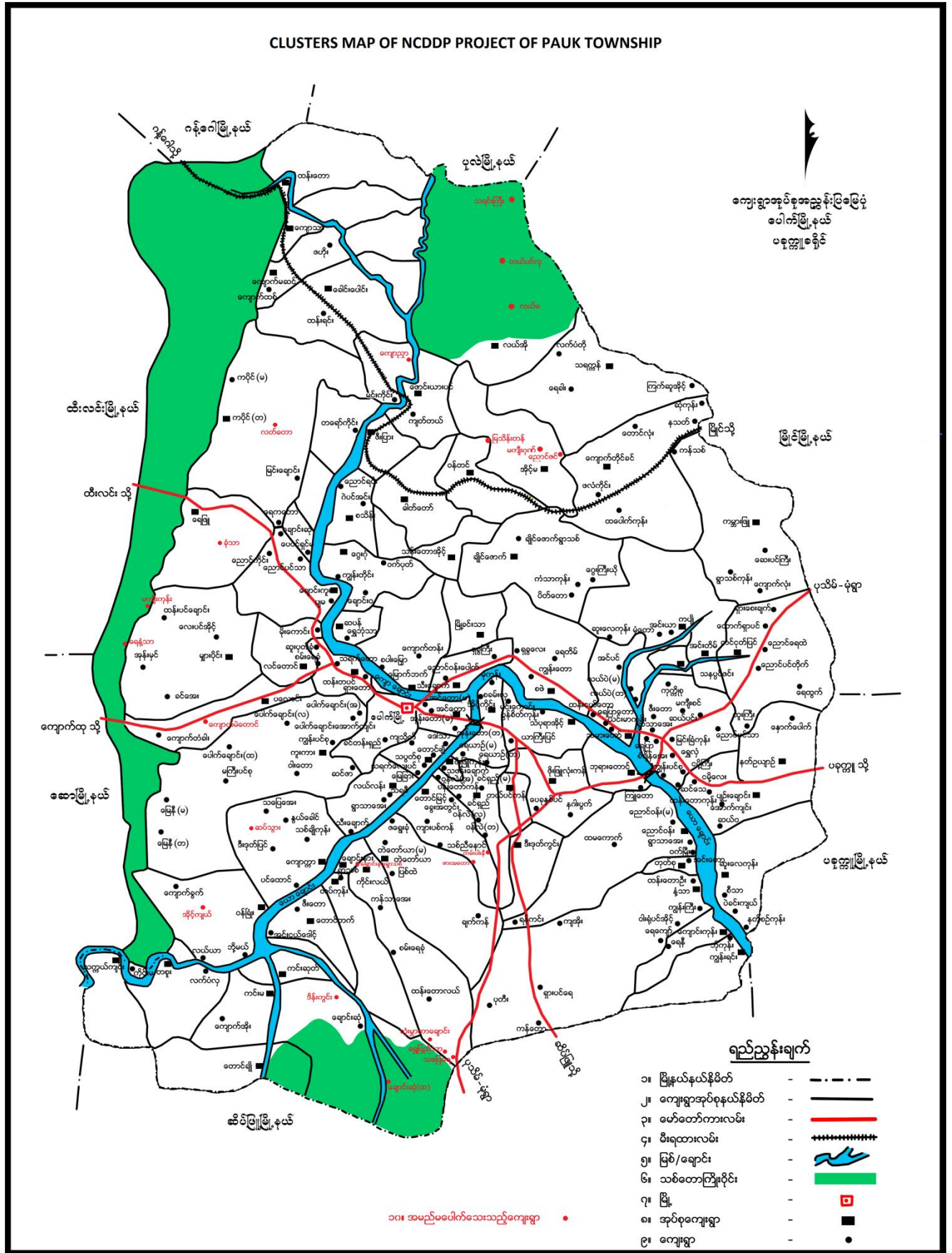
Village Development Plan (VDP)

ပေါက်မြို့နယ်၊ ကျောက်မဆင်အုပ်စု၊ ကျောက်မဆင် ကျေးရွာ၊ ၂၀၁၈ ခုနှစ်

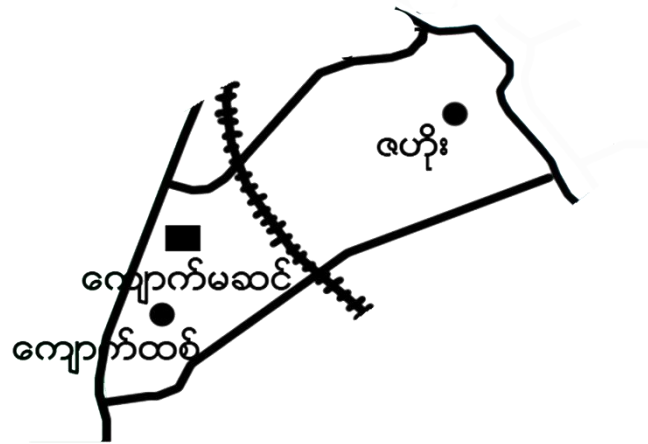
မာတိကာ

အကြောင်းအရာ	စာမျက်နှာ
၁။ မြို့နယ်ပြင်မြေပုံ	၃
၂။ အုပ်စုမြေပုံ`	၄
၃။ အုပ်စုတွင်ပါဝင်သောကျေးရွာများစာရင်း	၄
၄။ ကျေးရွာသမိုင်းကြောင်း(ကျေးရွာအခြေခံအချက်အလက်များ)	၅
၅။ လူထုပူးပေါင်းပါဝင်သော လူမှုဆန်းစစ်ခြင်းနှင့်အကဲဖြတ်ခြင်းလုပ်ငန်းစဉ် (PSA/PRA) အကျဉ်းချုပ်ဇယား	၆
၆။ လူမှုရေး နှင့် အရင်းအမြစ်ပြင်မြေပုံ	၇
၇။ လူမှုရေး နှင့် အရင်းအမြစ်ပြင်မြေပုံသုံးသပ်ချက်	၇
၈။ ဥစ္စာနေကြွယ်ဝမှုအဆင့် သတ်မှတ်ချက်ပြပုံ	၈
၉။ ဥစ္စာနေကြွယ်ဝမှုအဆင့်သတ်မှတ်ချက်ဇယားသုံးသပ်ချက်	၈
၁၀။ အရင်းအမြစ် အသုံးပြုမှုနှင့်ထိန်းချုပ်မှု	၉
၁၁။ အရင်းအမြစ် အသုံးပြုမှုနှင့်ထိန်းချုပ်မှု သုံးသပ်ချက်	၉
၁၂။ ရာသီခွင်ပြဇယား	၁၀
၁၃။ ရာသီခွင်ပြဇယားသုံးသပ်ချက်	၁၀
၁၄။ ပင့်ကူအိမ်ပြပုံ (ကျား၊မ)	၁၁
၁၅။ ပင့်ကူအိမ်သုံးသပ်ချက် (ကျား၊မ)	၁၁
၁၆။ အဖွဲ့အစည်းချိတ်ဆက်မှုပြပုံ	၁၂
၁၇။ အဖွဲ့အစည်းချိတ်ဆက်မှုပြပုံသုံးသပ်ချက်	၁၂
၁၈။ အမျိုးသမီး အမျိုးသားများ၏အခက်အခဲပြဿနာများ	၁၃
၁၉။ အမျိုးသမီး အမျိုးသားများ၏ မျှော်မှန်းချက်များ	၁၃
၂၀။ ဦးစားပေးလုပ်ငန်းများရွေးချယ်ခြင်းဇယား	၁၄
၂၁။ ကော်မတီဝင်များစာရင်း	၁၅
၂၂။ ကျေးရွာအချက်အလက်များ (ပုံစံ-၁)	၁၆
၂၃။ စီမံကိန်းအချိန်ဇယား (ပုံစံ-၂)	၁၉
၂၄။ ကျေးရွာဖွံ့ဖြိုးရေးဦးစားပေးအစီအစဉ် (ပုံစံ-၃)	၂၁
၂၅။ ကျေးရွာအုပ်စုစီမံကိန်းလုပ်ငန်းခွဲရွေးချယ်ခြင်း (ပုံစံ-၄)	၂၅
၂၆။ အစည်းအဝေးမှတ်တမ်းများ	၂၉
၂၇။ ကဏ္ဍအလိုက်ဦးစားပေးဖွံ့ဖြိုးရေးလုပ်ငန်းစဉ်များ	၃၁
၂၈။ ကျေးရွာဖွံ့ဖြိုးရေးအစီအစဉ်ဆောင်ရွက်မှုမှတ်တမ်းဇယား	၃၄

CLUSTERS MAP OF NCCDP PROJECT OF PAUK TOWNSHIP



၂။ ကျေးရွာအုပ်စုမြေပုံ



၃။ အုပ်စုတွင်ပါဝင်သောကျေးရွာစာရင်း

- (၁) ကျောက်မဆင်
- (၂) ဖေဟိုး
- (၃) ကျောက်ထပ်

၄။ ကျေးရွာသမိုင်းကြောင်း(ကျေးရွာအခြေခံအချက်အလက်များ)

ပေါက်မြို့နယ် ၊ ကျောက်မဆင်ကျေးရွာ သို့။

ကျောက်မဆင်ကျေးရွာသည် ကျောက်ထစ်ကျေးရွာ၏ မြောက်ဘက်တွင် တည်ရှိပါသည်။ ရွာ၏ မြောက်ဘက်တွင် ကျောက်မဆင် ၊ ရွာ၏ အရှေ့ဘက်တွင် ဒေါင်းပေါင်းကျေးရွာ တည်ရှိပါသည်။ ပေါက်မြို့နယ်၏ အနောက်မြောက်ပိုင်း တွင် တည်ရှိပါသည်။

ကျောက်မဆင်ကျေးရွာဟု ခေါ်ရခြင်းမှာ ရွှေအခါက ရွာ၏အနောက်မြောက် နှိ တောင်တန်းပေါ်၌ ဆင်ကြီးတစ်ကောင်သည် ရေအခါတွင် ကျောက်စုဝဲ ဖြစ်၍ ညအခါတွင် လယ်ထွင်းများ ၌ ဆင်၍ အစာစာရပ် ရောမ ခြေရာကြီးကို တွေ့ရှိသဖြင့် ဆီဆေးစားအခါ ကျောက်ဆင်ကြီး၏ ခြေရာ ဖြစ်ပေါ်သဖြင့် ဤကောင်ကို ကျောက်ဆင်တောင်ဟု ခေါ်ပြီး ဤကောင်ပေါ်ရှိကျောက်ဆင်ကို အစွဲပြု၍ ကျောက်မဆင်ဟု အမည်တွင်ခဲ့ပါသည်။ ကျောက်မဆင်ကျေးရွာတွင် ကျောက်ကြီး (၉)လုံး ၊ ဓမ္မတိုက် (၆)တိုက်ကြီးများ ၊ အင် (၉) အင် ၊ ရင်း (၉) ရင်း၊ ကျီး (၉) ကျီးအရာများတွင် ဓမ္မစေတီများ၊ မြို့ပြနံ့ထားပါသည်။ ပျံသာ များက ကျောက်ဆင်၏ မှုအစာကို ပျံမြည်သို့ ပူဆောင်ရန် ချိုးပူကြသည်။ ပျံမြည်သို့ မကျောက်နှိတ် မင်ကို ရွာ၏ မြောက်ဘက်တောင်တွင် ဆင်မှာဆင်း ကို ထောင်၍ ထားခဲ့ရပါသည်။

ကျောက်မဆင်ကျေးရွာသည် ဧရာဝတီမြစ်၏ အနောက်ဘက်တွင်ရှိ၍ အရိဇ္ဈောပျံတူရာ မွင့်တော်မူသောအခါ ရွှေကျောင်းတော်ကြီးများ ပေါ်ထွန်းလာမည်ဟု ဓမ္မလူကြီးများ ၏ ပြောကြားချက်အရ သိရှိခဲ့ရပါသည်။

၅။ လူထုပူးပေါင်းပါဝင်သော လူမှုဆန်းစစ်ခြင်းနှင့်အကဲဖြတ်ခြင်းလုပ်ငန်းစဉ် (PSA/PRA) အကျဉ်းချုပ်ဇယား

လူထုပူးပေါင်းပါဝင်သော လူမှုဆန်းစစ်ခြင်းနှင့် အကဲဖြတ်ခြင်းလုပ်ငန်းစဉ် (PSA/PRAအချိန်ဇယား)

စဉ်	အကြောင်းအရာ	ရက်စွဲ	ဦးတည်အုပ်စု	တက်ရောက်သူ			အဓိကဆွေးနွေးချက်များ
				ကျား	မ	ပေါင်း	
၁။	လူမှုရေးနှင့် အရင်းမြစ်ပြုမြေပုံ	၁၇.၁၀.၁၇ ၂၁.၁၀.၁၇	ရပ်မိရပ်ဖများ၊ချမ်းသာ၊ အလယ်အလတ်၊ နွမ်းပါး၊ လူငယ်အုပ်စုများ	၂၆	၄၄	၈၀	ကျေးရွာရှိအထင် ကရန်ရာများ အိမ်၊ ကျောင်း၊ ဘုန်းကြီးကျောင်း၊ စေတီ၊ လမ်း၊ လယ်ယာ၊ ချောင်း
၂။	ရာသီခွင်ပြဇယား	၁၇.၁၀.၁၇	ရပ်မိရပ်ဖများ၊ချမ်းသာ၊ အလယ်အလတ်၊ နွမ်းပါး၊ လူငယ်အုပ်စုများ	၂၆	၄၄	၈၀	စိုက်ပျိုးရေး၊ ပွဲတော်၊ ရေရရှိမှု၊ လမ်းပန်းဆက်သွယ်ရေး၊ ရာသီဥတု၊ ဝင်ငွေထွက်ငွေ၊ ကျန်းမာရေး
၃။	ဥစ္စာဓနကြွယ်ဝမှု အဆင့် သတ်မှတ်ချက်	၁၇.၁၀.၁၇	ရပ်မိရပ်ဖများ၊ချမ်းသာ၊ အလယ်အလတ်၊ နွမ်းပါး၊ လူငယ်အုပ်စုများ	၂၆	၄၄	၈၀	ကျေးရွာအတွင်းရှိ လူထု၏ ကွဲပြားခြားနားသော ပိုင်ဆိုင်မှုများ
၄။	ပိုင်ဆိုင်မှုသုံးသပ်ခြင်း	၁၇.၁၀.၁၇	ရပ်မိရပ်ဖများ၊ချမ်းသာ၊ အလယ်အလတ်၊ နွမ်းပါး၊ လူငယ်အုပ်စုများ	၂၆	၄၄	၈၀	အမျိုးသား၊ အမျိုးသမီး ပိုင်ဆိုင်ပြီး ထိန်းချုပ်မှု ကွဲပြားပုံ
၅။	ပင့်ကူအိမ်သုံးသပ်ခြင်း	၁၇.၁၀.၁၇	ရပ်မိရပ်ဖများ၊ချမ်းသာ၊ အလယ်အလတ်၊ နွမ်းပါး၊ လူငယ်အုပ်စုများ	၂၆	၄၄	၈၀	အမျိုးသား၊အမျိုးသမီး တန်းတူအခွင့်အရေး ရရှိခြင်းနှင့် မရရှိခြင်း အကြောင်းတရားများ
၆။	ဗင်းပုံစံ	၁၇.၁၀.၁၇	ရပ်မိရပ်ဖများ၊ချမ်းသာ၊ အလယ်အလတ်၊ နွမ်းပါး၊ လူငယ်အုပ်စုများ	၂၆	၄၄	၈၀	ကျေးရွာအတွင်းရှိ အဖွဲ့အစည်းများ အချင်းချင်းချိတ်ဆက်လုပ်ကိုင်မှုနှင့် ပြင်ပရှိ အဖွဲ့အစည်းများချိတ်ဆက်မှု

၆။ လူမှုရေး နှင့် အရင်းအမြစ်ပြုပြင်ခြင်း



၇။ လူမှုရေးနှင့် အရင်းအမြစ်ပြုပြင်ပုံသုံးသပ်ချက်

ကျောက်မဆင်ကျေးရွာ

လူမှုရေးနှင့် အရင်းအမြစ်ပြုပြင်ပုံ ဆွေးနွေးခြင်းနှင့် ဆန်းစစ်ခြင်း

- ၁) ဒါသက်ရွေးဝမ်းကြောင်းတွက်သဘာဝအရင်းမြစ်များ
 ရေ၊ သစ်၊ ဝါး၊ ကျောက်ခဲ တို့ရှိပါသည်။
- ၂) နေ၊ သစ်၊ ဝါး၊ ကျောက်ခဲ တို့ပါများပါသည်။
- ၃) ရေ၊ နို့ နည်းပါးပါသည်။
- ၄) ပျော်ခဲအော (၅) နှစ်အတွင်း သစ် နည်းပါးပါသည်။
- ၅) အုပ်စုများ သီးခြားခွဲမနေပါ။
- ၆) ဘာသာရေး အုပ်စုမရှိပါ။
- ၇) ဓား၊ ခွာတွင်းကို နေထိုင်ရာအရပ်ရှိပါသည်။

— ငြိမ်း — ၀

၁၅

၈။ ဥစ္စာနေကြွယ်ဝမှုအဆင့် သတ်မှတ်ချက်ပြပုံ

**ပေါက်မြို့နယ်၊ ကျောက်မဆင်ရွာ၊ ကျောက်မဆင်ရွာ
ဥစ္စာနေကြွယ်ဝမှု ဖြေခဟာ**

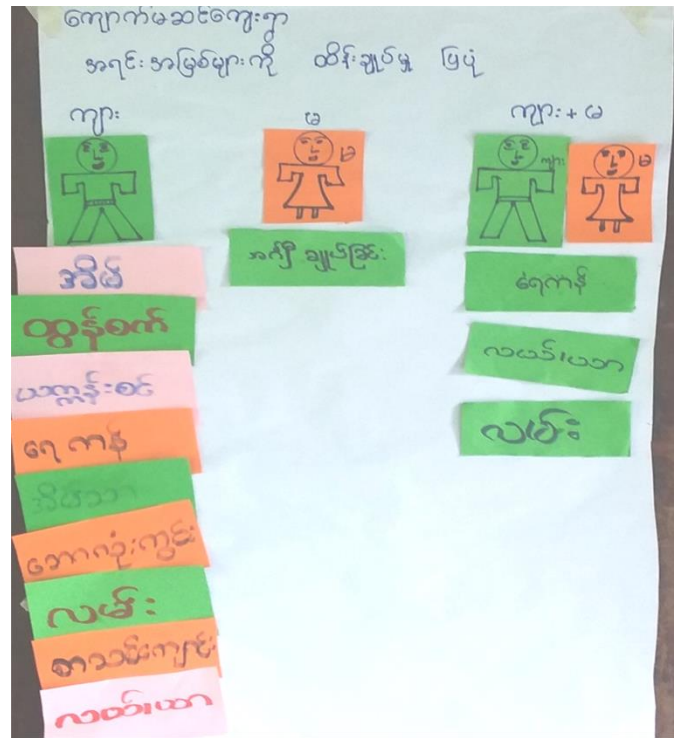

အမျိုးအစား	သတ်မှတ်ချက်	ပိုင်ဆိုင်မှု အရေအတွက်	ရာခိုင်နှုန်း
ချမ်းသာ	လယ်ယာ ၂၅၀၀၀၊ ကျွဲတစ်ကောင်၊ နွား ၂ ကောင်၊ ကျွဲတစ်ကောင်၊ လယ်ထွန်ကန် ၂၊ ပျဉ်ထောင်အိမ်၊ သွပ်မိုး မိုးခိုခင်း	၅	၄၂%
အလယ် အလတ်	ပျဉ်ထောင်အိမ်၊ ကျွဲ ၂၅၀၀၀၊ ကျွဲ ၂၊ တစ်ကောင်၊ အိုင်ကယ်၊ လှည်း	၇၀	၆၆၀%
မွတ်မိ	ဝါးအိမ်၊ လက်လှုပ်လက်စား၊ လယ်ယာမရှိ	၄၁	၃၆%
စုစုပေါင်း			၁၀၀.၀၀%

၉။ ဥစ္စာနေကြွယ်ဝမှုအဆင့်သတ်မှတ်ချက်ပေးသုံးသပ်ချက်

= ကျောက်မဆင်ကျေးရွာ =

ဥစ္စာနေကြွယ်ဝမှု အဆင့်သတ်မှတ်ချက် ဆွေးနွေးခြင်းနှင့်ဆန်းစစ်ခြင်း
 ၁။ ဆင်းရဲနွမ်းပါး ၄၁% အိမ် ၃၁ လှုပ်အလှုပ် ၆၆၀% ပါး
 ဆင်းရဲနွမ်းပါး သူများ ကျေးရွာ ဖွံ့ဖြိုးရေး လုပ်ငန်းများ ဆွေး
 ပါဝင်ကာ အောင်စည်းရုံးပေးရမည်။
 - လက်မပြတ်ဆင်ချက် လုပ်ငန်း ၅ ဆင်းရဲနွမ်းပါး သူတွေကို
 ကိုးတက်လာစေမည်။

၁၀။ အရင်းအမြစ် အသုံးပြုမှုနှင့်ထိန်းချုပ်မှု



၁၁။ အရင်းအမြစ် အသုံးပြုမှုနှင့်ထိန်းချုပ်မှု သုံးသပ်ချက်

ကျောက်မဆင်ကျေးရွာ
 အရင်းအမြစ် ထိန်းချုပ်မှု ဆွေးနွေးခြင်းနှင့် ဆန်းစစ်ခြင်း
 ၁။ နှစ်ဦးအသုံးပြုမှု လယ်ယာ | စာသင်ကျောင်း | အိမ်ရေကန်
 အိမ်သာ | လမ်း
 ၂။ အပျိုသမီးအသုံးပြုမှု ယက္ကန်းစင်
 ၃။ အပျိုသားအသုံးပြုမှု ထွန်စက် | စောလုံးကျွန်း
 ၄။ အပျိုသားအားလုံးမထိန်းချုပ်ထားပါသဖြင့်
 ၅။ အရင်းအမြစ်များအားလုံးကို အပျိုသားများမထိန်းချုပ်ပါသဖြင့်
 ၆။ အရင်းအမြစ်အားလုံးကို အပျိုသမီးမအသုံးပြုခြင်း၊ အပျိုသားများအပေါ်ပြုသော
 ဖိနှိပ်မှုပါသဖြင့်

၁၂။ ရာသီခွင်ပြဇယား

ပေါက်မြို့နယ်၊ ကျောက်ဆင်ကျေးရွာ ရာသီခွင်ပြဇယား

အခြေအနေအထား	ဧပြီ	မေ	ဇွန်	ဇူလိုင်	ဇူလိုင်	စက်တင်ဘာ	အောက်တိုဘာ	နိုဝင်ဘာ	ဒီဇင်ဘာ	ဇန်နဝါရီ	ဖေဖော်ဝါရီ	မတ်
ရေအောက်	✓	✓	✓	✓	✓	✓	✓	✓	✓	✓	✓	✓
ပူအေး	✓	✓	✓	✓	✓	✓	✓	✓	✓	✓	✓	✓
မိုးရွာခြင်း	✓	✓	✓	✓	✓	✓	✓	✓	✓	✓	✓	✓
ရာသီဥတု	☀	☀	☀	☀	☀	☀	☀	☀	☀	☀	☀	☀
အခြားအချက်	✓	✓	✓	✓	✓	✓	✓	✓	✓	✓	✓	✓

၁၃။ ရာသီခွင်ပြဇယားသုံးသပ်ချက်

ကျောက်ဆင်ကျေးရွာ

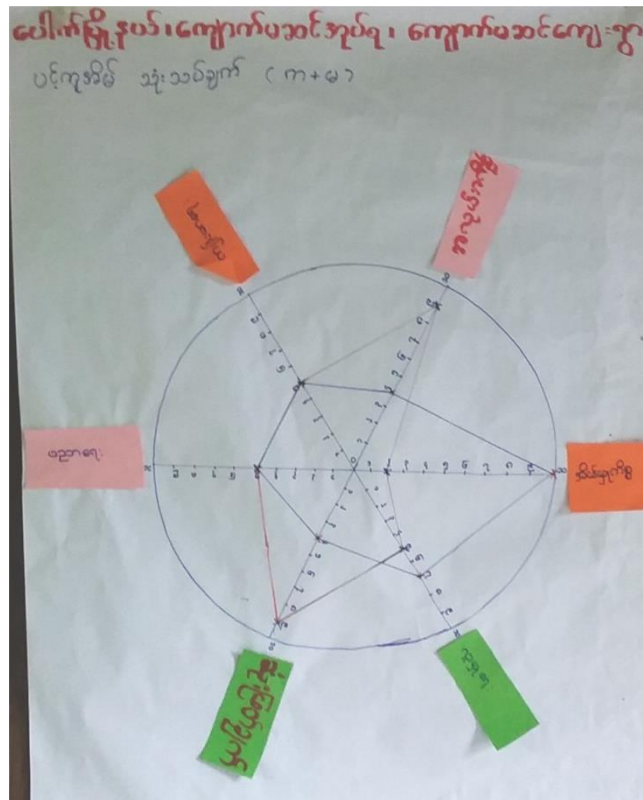
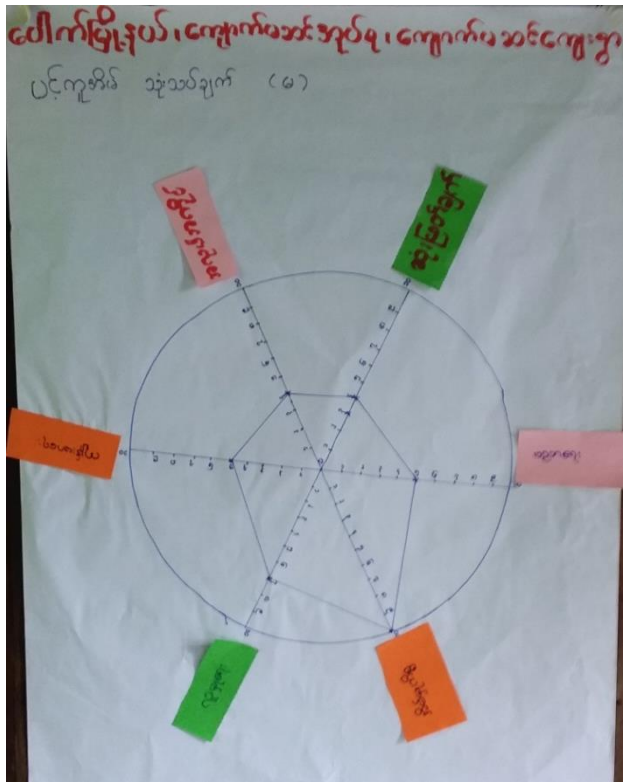
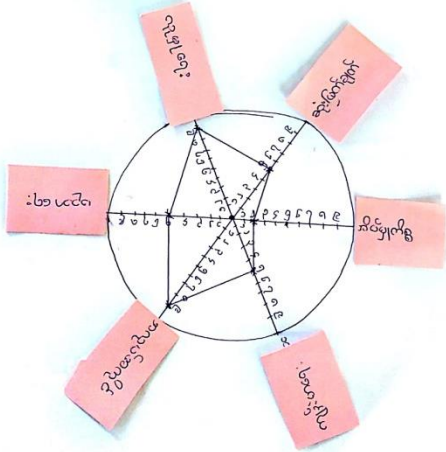
ရာသီခွင်ပြဇယား ဆွေးနွေးခြင်း နှင့် ဆန်းစစ်ခြင်း

- လယ်ယာလုပ်ငန်း
- မိုးရေချိုးပေးခြင်း
- (၂၀) နှစ် ဝန်းကျင် မအိမ်ထောင်စဉ်စီ
- အိမ်ထောင် (၂၀) နှစ် မိုးရေချိုးပေးရာ ကိုယ်တိုင်
- မိုးရေချိုးပေးရာ မာတုန်လုံးလှုပ်ကိုင်
- အလုပ်မလုပ်နိုင်သောအခါ ခြံရံစားစား
- အငှက်အစားလှုပ်ကိုင်စားသောက်စား
- မာတုန်လုံး မာတုန်လုံး မှတ်တမ်း (၂၀၀၀)
- မာတုန်လုံးစာတမ်းနှင့်အညီ စရိတ် မလုပ်သော

၁၄။ ပင့်ကူအိမ်ပြပုံ (ကုးမ)

ပေါက်မြို့နယ်၊ ကျောက်မဆင် ပင့်ကူအိမ် သုံးသပ်

(၆)




၁၅။ ပင့်ကူအိမ်သုံးသပ်ချက် (ကျားမ)

ကျောက်မဆင်ကျေးဂှ

ပင့်ကူအိမ် ဆေးဖေးခြင်းနှင့် သန်းစစ်ခြင်း

- ကျား+မ ကွာခြား ခို. ဖြစ်ရ၍ ၁၁၂၀
- ဘိုးဖွား၍ ဘာမျှား ကောင်းသွင်း ထားကုန်၍ ၁၅
- အမျိုးသမီးမျှား၍ ဆိုင်ရေ ၇ ဝေဟ ၂၀ သာသာမှာ အိမ်ရေ
 လိမ္မော်အမျှား အဖျားလျက် အဆေးကောင်း ခိုင်ရေခြင်းနှင့်
- + ဆိုးဖတ်ချက် အား ခုံ ဖြစ်
- အမျိုးသမီးမျှား ဆိုးဖတ်ချက်ဝေးမောင် အိမ်ရေ
 များ ကူညီအောင်ရွက် ဝေး ၁၅ မည်

၁၆။ အဖွဲ့အစည်းချိတ်ဆက်မှုပြပုံ



၁၇။ အဖွဲ့အစည်းချိတ်ဆက်မှုပြပုံသုံးသပ်ချက်

ကျောက်မသင်ကျေးဇူး

ဗင်းပုံပံ ဆွေးနွေးခြင်းနှင့် ဆန်းစစ်ခြင်း

(၁) အုပ်ချုပ်ရေး၊ စောင့်ရှောက်ရေး၊ မိခင်နှင့်ကလေး၊ မီးသတ်
 (၂) မိဘဆရာ၊ ဖြူစင်ရေးကော်မရှင်၊ ဓမ္မကျေးဇူး၊ အမျိုးသား၊ အမျိုးသမီး

(၁) အုပ်ချုပ်ရေး၊ အဖွဲ့သစ် ဖွဲ့စည်းရေး၊ စီးပွားရေး၊ စာတတ်ရေး၊ ဖျတ်ငှက်
 များကို စောင့်ရှောက်နေပါသည်။

(၂) ဖြူစင်ရေးကော်မရှင် ပရဟိတအဖွဲ့တွင် တွင်းရှင်းသား၊ ဖျတ်ငှက်၊ စေါင်းစုံ ပါဝင်ပါသည်။

(၃) ကျေးဇူးတင်စောင့်ရှောက်မှုများသည် အဓိကအားဖြင့် တွင်းရှင်း ပါဝင်ပါသည်။

(၄) ပြင်ပအဖွဲ့အစည်းများ ပင်ကျောက်မသင် မရှိပါ။

၁၈။ အမျိုးသမီး၊ အမျိုးသားများ၏အခက်အခဲပြဿနာများ

ကျောက်မဆင် ၆

အခက်ခဲပြဿနာအစားအစားအစား

၁။ မိုးရာသီတွင်လမ်းပန်းဆက်သွယ်ရေးကောင်း

- ၂။ တာသင်ကျောင်းအဆောက်အဦများ ပြင်ဆင်ပေးရန်အတွက် ကလေးငယ်များအခက်အခဲရှိပါသည်။
- ၃။ ၅။ မီးအခက်အခဲရှိပါသည်။
- ၄။ အမျိုးသမီးအလုပ်အကိုင်များ ဖွံ့ဖြိုးတိုးတက်စေရန်အတွက် အမျိုးသမီးများ အတွက်ဝင်ငွေပေးဝန်ပေးမှုများရှိပါသည်။
- ၅။ အမျိုးသား၊ အမျိုးသမီး၊ အမျိုးသမီး၊ များစွာ တစ်ဖက်တည်း အစွမ်းအစွမ်း ရှိစေရန် ရှိပါသည်။
- ၆။ ယခုထက်ကောင်းမွန်သည်ဆေးပေးစားစား ရှိစေရန် ရှိပါသည်။
- ၇။ ဝတ္ထုစုကုမ်းကျောင်း၊ သူ့ကျောင်းသား များ အတွက် နှစ်စဉ် နှစ်စဉ် ရှိစေရန် ရှိပါသည်။

ကျောက်မဆင် ကျေးရွာ

အခက်ခဲပြဿနာ၊ အစားအစားအစား

- ကျေးရွာအတွင်း အထွက်လမ်း ဖွံ့ဖြိုးတိုးတက်
- စာသင်ကျောင်းဖြေစနစ်များ ပြင်ဆင်ပေးခြင်း
- ကျောင်းအားများ ကျောင်းသားအခက်အခဲရှိ
- ဆက်သွယ်ရေး နားဆင်မှု ရှိခြင်း
- မြို့နယ်အစိုးရမှ အထောက်အကူများ ရှိစေရန် ရှိခြင်း
- မြို့နယ်အစိုးရမှ အထောက်အကူများ ရှိစေရန် ရှိခြင်း
- မြို့နယ်အစိုးရမှ အထောက်အကူများ ရှိစေရန် ရှိခြင်း
- မြို့နယ်အစိုးရမှ အထောက်အကူများ ရှိစေရန် ရှိခြင်း

၁၉။ အမျိုးသမီး၊ အမျိုးသားများ၏ မျှော်မှန်းချက်များ

ကျောက်မဆင်

မ

မောင် ဂျာဗ်ထွင် ဖြစ်ပေါ်လာမည်။

မျှော်မှန်းချက်များ

၁။ မိုးရွာသီတွင် ပမ်းပန်းဆက် ဥယျာဉ်များ ကောင်းမွန်လာပါသည်။

၂။ စာသင်ကျောင်းပေးဆောင်ပေးပြီး ဖွားမြင်ခဲ့လျှင် အတွက် ကလေးများ အဆင်ပြေစွာ ပညာသင်ယူနိုင်ပါသည်။

၃။ ၅၅ ခု မီးများ အဆင်ပြေလာပါသည်။

၄။ အမျိုးသမီးများ အလုပ်အကိုင် ရှိသည့်အတွက် ဝင်ငွေများ ကောင်းမွန်လာသည်။

၅။ အမျိုးသား၊ အမျိုးသမီးတို့ အား အစွမ်းအား ရှိလာသည်။

၆။ ဆေးဝေ၊ ခန်းကောင်းမွန်လာပါသည်။

၇။ ဝတ္ထုကုလ်း ရှိခဲ့ပြီဖြစ်ပြီး ရှိသဖြင့် ကျောင်းသား၊ ကျောင်းသူများ နှိုင်း အဆင်ပြေစွာ ပညာ သင်ယူနိုင်ပါသည်။

ကျောက်မဆင်ကျေးရွာ

မ

မျှော်မှန်းချက်များ

လမ်းကောင်းမွန်ပါက သွားလာမှု လွယ်ကူမည်။
ဖြစ်စေရေး -

လျှော့ဒေါ်ရာ ညီညွတ်မှုသာ ကျောင်းဆောင်သစ်တော်
ပျက်ရန် မစားမဖြစ်ဖြစ်စေရေး -

ဥပမာ အနာဂတ် တံကားဖြင့် ပေးရန် ဖြစ်စေရေး

အကယ်၍ ကောင်းမွန်စေရေး -

မိုးရွာသီအမျိုးမျိုးကောင်းမွန်စွာ ဖြစ်ပေါ်ရေး ကျောင်း
ကျောင်း ပြုလုပ်ခြင်း အဖွဲ့အစည်း ကျောင်းဆောင်

- ဆွေးနွေးဆွေးနွေးပြီး လမ်းပိုင်းကား လျှော့ဒေါ်ရာ ပြုလုပ်မှုသာ
ရေရှည် တည်တံ့ ဖြစ်နိုင်စေရေး -

- ဖြစ်ပေါ်ရေး ရရှိဖွယ် ရောင်းသား ကျောင်းသူလေးများ
ပါ ပညာရေး တိုးတက်လာမည်ဖြစ်စေရေး -

၂၀။ ဦးစားပေးလုပ်ငန်းများရွေးချယ်ခြင်းဇယား

ကျောက်ဆောင်ကျေးရွာ

ဖွဲ့စည်းရေးလုပ်ငန်းစဉ်များ

၁။ ရွာတွင်းလမ်းပြုပြင်ခြင်း	m+w	(၁၆၆)
၂။ (၂၄) နာရီလျှပ်စစ်ဦးလင်းရေး	m+a	(၁၁)
၃။ စာသင်ကျောင်းဆောင်ဆောက်လုပ်ခြင်း	w	(၁၄၁)
၄။ အစရှိသမီးအလုပ်ကိုင်းခွင့်လမ်း	w	(၉)
၅။ စာသင်ကျောင်းခြေပြင်ခြင်း	m	(၅၅)
၆။ ရေကန်ကျိုးစားတာ	m	(၂၆)
၇။ ဆက်သွယ်ရေးတာဝါတိုင်	m	(၇)
၈။ စိုက်ပျိုးရေးကိရိယာ	m	(၂၁)
၉။ ယခင်လမ်းကိုအောက်ဖောက်ပြုပြင်ခြင်း	m	(၃၇)

၂၁။ ကော်မတီဝင်များစာရင်း

ကော်မတီဝင်များစာရင်း
ကျေးရွာအုပ်စုပီခဲကိန်း အထောက်အကူပြုကော်မတီဝင်များစာရင်း

စဉ်	အမည်	ကျား	မ	ရာထူး/တာဝန်
၁	ဦးနှင်းစိန်	✓		စီမံကိန်းဥက္ကဋ္ဌ
၂	ဒေါ်ခွန်းစိန်		✓	"
၃	ဒေါ်ခွန်းစိန်		✓	စေတနာ့ဝန်ထမ်း
၄	ဦးစိန်ကျော်	✓		"
၅	ဒေါ်ခွန်းစိန်		✓	ငွေစာရင်းကိုင်
၆	ဦးစိန်စိန်	✓		ဝယ်ယူရေး (ဥက္ကဋ္ဌ)
၇	ဒေါ်ခွန်းစိန်		✓	" (အတွင်းရေးမှူး)
၈	ဦးထွန်းကျော်	✓		" (အဖွဲ့ဝင်)
၉	ဦးထွန်းကျော်	✓		ဆောင်ရွက်ရေးမှူး (အတွင်းရေးမှူး)
၁၀	ဒေါ်ခွန်းစိန်		✓	" (အဖွဲ့ဝင်)
၁၁	ဒေါ်ခွန်းစိန်		✓	" (ဥက္ကဋ္ဌ)
၁၂	ဦးခွန်းစိန်	✓		အကြံပြု ကိုယ်စားပြုအဖွဲ့
၁၃	ဒေါ်ခွန်းစိန်		✓	"
၁၄	ဦးခွန်းစိန်	✓		လည်ပတ်တိုက်ခတ်ရေး (ဥက္ကဋ္ဌ)
၁၅	ဒေါ်ခွန်းစိန်		✓	" (အတွင်းရေးမှူး)
၁၆	ဒေါ်ခွန်းစိန်		✓	" (အဖွဲ့ဝင်)
၁၇				
၁၈				

၂၂။ ကျေးရွာအချက်အလက်များ (ပုံစံ-၁)

ပုံစံ - ၀ - ၁ ကျေးရွာအခြေခံအချက်အလက်များ (Form PC 1)

လယ်ဥယျာဉ်များ၊ ကျေးရွာတစ်ရွာသို့ ပထမဆုံးမိတ်ဆက်ရေး သွားရောက်သောအခါ လူထုစည်းရုံးရေးမှူးသည် ကျေးရွာ ခေါင်းဆောင်များအား ကျေးရွာအချက်အလက်များကို မေတ္တာရပ်ခံ၍ တောင်းခံရသည်။ ဤအချက်အလက်များကို စီမံကိန်း ဝိတ်ဆက်အစည်းပေးမိတ်ဆက်တောင်းခံရမည်။ စီမံကိန်းမိတ်ဆက်အစည်းပေးတွင် လူထုစည်းရုံးရေးမှူးသည် ဤအချက်အလက် များအား စစ်ဆေးပြီး မှန်ကန်အောင်ပြုလုပ်ရမည်။ ပြီးနောက်တွင် လူထုစည်းရုံးရေးမှူးမှ သတင်းအချက်အလက်ထံသို့ Tablets မှ တဆင့် ဖြည့်သွင်းရမည်။

ကျေးရွာခေါင်းဆောင် အမည် ဦး သန်း ၆ ရက်	ကျေးရွာခေါင်းဆောင်၏ ဖုန်းနံပါတ် ၀၇- ၂၆၅၅၇၃၀၇၄	လူထုစည်းရုံးရေးမှူး၏ အမည် ဦးဂျီ လှ ငွေ
ပြည်နယ်ကိုင်ဒေသကြီး၊ ဝေဟင်၊ မြို့နယ် - ဝေဟင်	ကျေးရွာအုပ်စု-ကျေးဂါးမာ	ကျေးရွာ - ကျေးဂါးမာ

ကား လူဦးရေ

လူမျိုးစု	အိမ်ထောင်စုအရေအတွက်	ကိုးကွယ်သည့်ဘာသာ	အိမ်ထောင်စုအရေအတွက်
လူမျိုးစု (၁) မြန်မာ	125	ဘာသာ (၁) မြန်မာ	141
လူမျိုးစု (၂) -----		ဘာသာ (၂) -----	
လူမျိုးစု (၃) -----		ဘာသာ (၃) -----	
လူမျိုးစုစေ့ -----		ဘာသာစေ့ -----	
အခြား -----			
	အရေအတွက်		
သားနှင့်သမီးများ	5		
သက်ကြီးရွယ်အိုများ (၆၅ နှစ် နှင့် အထက်)	25	၈၆၈	
စစ်ဘေးရှောင်			

	အမျိုးသား (အရေအတွက်)	အမျိုးသမီး (အရေအတွက်)
လူဦးရေ	260	270
လူမျိုးစု (၁) -----	၂၆၀	၂၇၀
လူမျိုးစု (၂) -----	-	-
လူမျိုးစု (၃) -----	-	-
အခြား -----	-	-
အိမ်ထောင်ဦးစီး	108	17

(၁) အခြေခံအောက်အဖွဲ့ အသုံးအဆောင်များ

ကောင်ကျောင်း	အမှတ်	ကျန်းမာရေး	အမှတ်	ဘာသာရေး အဆောက်	အမှတ်
--------------	-------	------------	-------	----------------	-------

	ခြစ်ပါ		ခြစ်ပါ	အအုံများ	ခြစ်ပါ
အထက်တန်းကျောင်း	<input type="checkbox"/>	ဆေးရုံ	<input type="checkbox"/>	စေတီ	<input checked="" type="checkbox"/>
အလယ်တန်းကျောင်း	<input checked="" type="checkbox"/>	ကျန်းမာရေးဌာန	<input checked="" type="checkbox"/>	ဘုန်းကြီးကျောင်း	<input checked="" type="checkbox"/>
မူလတန်းကျောင်း	<input type="checkbox"/>	ကျန်းမာရေးဌာနခွဲ	<input type="checkbox"/>	ဟိန္ဒူဘုရားကျောင်း	<input type="checkbox"/>
မူကြိုကျောင်း	<input type="checkbox"/>	ဆေးပေးခန်း	<input type="checkbox"/>	ခရစ်ယာန်ကျောင်း	<input type="checkbox"/>
အခြား	<input type="checkbox"/>	အခြား	<input type="checkbox"/>	ဗလီ	<input type="checkbox"/>
				အခြား	<input type="checkbox"/>
မှတ်ချက်		မှတ်ချက်		မှတ်ချက်	

(ဂ) ကျွမ်းကျင်သူများမှတ်တမ်း (ကျေးရွာတွင်နေထိုင်သော သို့မဟုတ် တခြားရွာမှလာရောက်သော ကျွမ်းကျင်သူများ)

(၁) စာသင်ကျောင်း			(၂) ကျန်းမာရေး			(၃) လက်မှုပညာရှင်		
	ရွာတွင်နေထိုင်သူ	အခြားရွာမှလာသူ		ရွာတွင်နေထိုင်သူ	အခြားရွာမှလာသူ		ရွာတွင်နေထိုင်သူ	အခြားရွာမှလာသူ
မူလတန်းပြဆရာ/မ	<input type="checkbox"/>	<input type="checkbox"/>	ဆရာဝန်	<input type="checkbox"/>	<input type="checkbox"/>	လက်သမား	<input checked="" type="checkbox"/>	<input checked="" type="checkbox"/>
အထက်တန်းပြဆရာ/မ	<input type="checkbox"/>	<input type="checkbox"/>	လက်ထောက်ကျန်းမာရေးမှူး	<input type="checkbox"/>	<input type="checkbox"/>	ပန်းရံ	<input checked="" type="checkbox"/>	<input checked="" type="checkbox"/>
အလယ်တန်းပြဆရာ/မ	<input type="checkbox"/>	<input checked="" type="checkbox"/>	အမျိုးသမီးကျန်းမာရေးဆရာမ	<input type="checkbox"/>	<input type="checkbox"/>	လှုပ်စစ်ကျွမ်းကျင်၊ မီးသမား	<input type="checkbox"/>	<input type="checkbox"/>
မူကြိုဆရာ/မ	<input type="checkbox"/>	<input type="checkbox"/>	သားဖွားဆရာမ	<input type="checkbox"/>	<input checked="" type="checkbox"/>	ရေပိုက်သွယ်သူ	<input checked="" type="checkbox"/>	<input type="checkbox"/>
အခြား	<input type="checkbox"/>	<input type="checkbox"/>	ပြည်သူ့ကျန်းမာရေးလုပ်သား	<input type="checkbox"/>	<input type="checkbox"/>	စက်ပြင်ဆရာ	<input type="checkbox"/>	<input type="checkbox"/>
မှတ်ချက်			မှတ်ချက်			မှတ်ချက်		

(ဃ) ကျေးရွာသို့ ရောက်ရှိနိုင်သည့် လမ်းအခြေအနေ / ကျေးရွာတစ်ရွာသည် ၎င်း၏ ကျေးရွာအုပ်စုနှင့် ဆက်သွယ်ထားသော လမ်းအခြေအနေ (အောက်ပါတို့ကို ဖြည့်ပါ)

ကျောက်ကြမ်းလမ်း ကတ္တရာလမ်း ကွန်ကရစ်လမ်း မော်တော်ဆိုင်ကယ်လမ်း
 ကျောက်စင်းလမ်း မြေသားလမ်း လူသွားလမ်း အခြား _____

(င) ကျေးရွာခွဲခြားမှုစီမံချက်

(၁) လူထုဗဟိုပြုစီမံကိန်းမစတင်မီ ဤကျေးရွာတွင် ကျေးရွာခွဲခြားမှု စီမံချက်ရှိခဲ့ပါသလား? ပိုင်းပါ
 (၂) ရှိခဲ့ပါလျှင် ဤစီမံချက်ကို မည်သည့် ခုနှစ်တွင် ပြင်ဆင်ခဲ့ပါသနည်း? ရှိပါသည်/မရှိပါ/မသိပါ
 (၃) ဤစီမံချက်ကို ဖြန့်နယ်မှုအတည်ပြုခဲ့ပါသလား? နှစ်-----/မသိပါ
ပြုခဲ့ပါသည်/မပြုခဲ့ပါ /မသိပါ

(စ) ခရီးအကွာအဝေး

(၁) ဤကျေးရွာ၏ဗဟိုမှ ၎င်းကျေးရွာအုပ်စု၏ဗဟိုအထိ ခရီးမိုင်မည်မျှကွာပေးသနည်း? မိုင်--0-----/မသိပါ
 (၂) ဤကျေးရွာမှ ၎င်းကျေးရွာအုပ်စုဗဟိုအထိ သွားလာရာတွင် ကြာမြင့်သည့်အချိန်၊

ခြောက်သွေ့ရာသီတွင်ကြာချိန်----- ထော်လာဂျီ/မော်တော်ဆိုင်ကယ်/ခြေလျင်/လား/မော်တော်ဘုတ်/
အခြား-----

မိုးရာသီတွင်ကြာချိန်----- ထော်လာဂျီ/မော်တော်ဆိုင်ကယ်/ခြေလျင်/လား/မော်တော်ဘုတ်/
အခြား-----

(ဆ) ပတ်ဝန်းကျင်ဆိုင်ရာ သဘာဝဘေးအန္တရာယ်

ဤကျေးရွာတွင် ရေကြီးခြင်းကိုသို့ သဘာဝဘေးအန္တရာယ်ကျရောက်ဖူးခြင်း ရှိပါသလား။

မရှိပါ ရှိပါသည် ရှိလျှင်ဖော်ပြပါ-----

(ဇ) ကျေးရွာတွင် ခွဲစည်းထားသော အဖွဲ့အစည်းများ

လူထုပပိုပြုစီမံကိန်းမတိုင်မီ ဤကျေးရွာတွင် ကျေးရွာဖွံ့ဖြိုးရေးအတွက် အစိုးရ (သို့) ရွာသားများကိုယ်တိုင်(သို့) စီမံကိန်းတစ်ခုခုမှ ခွဲစည်းထားသည့် အဖွဲ့အစည်းများရှိပါသလား။

(၁) ----- ဦး သတိ စန္ဒာ -----

(၂) ----- ဦး မြတ် ကျော် -----

(ဈ) အထွေထွေအုပ်ချုပ်ရေး ဦးစီးဌာန (GAD) မှ မှတ်တမ်းတင်ထားခြင်း

ဤကျေးရွာသည် အထွေထွေအုပ်ချုပ်ရေး ဦးစီးဌာန (GAD) မှ မှတ်တမ်းတင်ထားမှု ရှိပါသလား။

မရှိပါ ရှိပါသည်


ကျေးရွာခေါင်းဆောင်

အမည် - ဦး သိန်းလှိုင်

လက်မှတ် နေ့စွဲ 17.10.17

လူထုစည်းရုံးရေးမှူး

အမည် ဦး ဂျော်လှိုင်

လက်မှတ်  နေ့စွဲ 17.10.17

၂၃။ စီမံကိန်းအချိန်ဇယား (ပုံစံ-၂)

ပုံစံ ၀-၂ - စီမံကိန်းစက်ဝန်းအချိန်ဇယား (PC ၃)

လမ်းညွှန်ချက်၊ သက်ဆိုင်ရာလူထုပညာရေးများ/လက်ထောက်နည်းပညာများမှ စီမံကိန်းစက်ဝန်းအဆင့်တစ်ခုစီပြီးတိုင်း ကျေးရွာနှင့် ကျေးရွာအုပ်စုအတွက် ဤစံကို ဖြည့်သွင်းရမည်။

စည်းရုံးရေးမှူး/ဝန်ထမ်း အမည် - ဦးကျော်စွာ
 ဖုန်းနံ - ၁၇.၁၀.၂၀၁၇ စက်ဝန်းအားအမှတ်ခြိမ်းမီ စက်ဝန်း(၁) စက်ဝန်း(၂) စက်ဝန်း(၃)
 စက်ဝန်း(၄)

ပြည်နယ်/တိုင်း - မေဂွေးတိုင်း၊ မြို့နယ် - ဇော်တော် ကျေးရွာအုပ်စု - ကျောက်အောင် ကျေးရွာ - ကျောက်အောင်

စီမံကိန်းအဆင့်အမျိုးအမည်များ	နေ့စွဲ		အစည်းအဝေးတွင်တက်ရောက်သူအရေအတွက်			
	စတင်သည့်နေ့	ပြီးဆုံးသည့်နေ့	အမျိုးသားအရေအတွက်	အမျိုးသမီးအရေအတွက်	အိမ်ထောင်စုအရေအတွက်	လူမျိုးစုတက်ရောက်သူအရေအတွက်နှင့် လူမျိုးစုအမည်
၁။ ကျေးရွာစီမံကိန်း မိတ်ဆက်အစည်းအဝေး	၁၈.၁၀.၁၇	၁၉.၁၀.၁၇	၂၀	၅၇	၇၇	၇၇ ဗမာ
၂။ ကျေးရွာဖွံ့ဖြိုးရေး စီမံချက်ရေးဆွဲခြင်း အစည်းအဝေး	၁၇.၁၀.၁၇	၁၇.၁၀.၁၇	၂၆	၅၅	၈၁	၈၁ ဗမာ
၃။ ကျေးရွာအုပ်စု လုပ်ငန်းဆုံခြံတစ်ချက်ရသည့် အစည်းအဝေး	၂၁.၁၁.၁၇	၂၁.၁၁.၁၇	၁၀	၆	၁၆	၁၆ ဗမာ
၄။ မြို့နယ်အဆင့် စီမံကိန်းရေးဆွဲရေး နှင့် အကောင်အထည်ဖော်ရေးကော်မတီ၏ စီမံကိန်း သုံးသပ်မှု အစည်းအဝေး						
၅။ မြို့နယ် စီမံကိန်းရေးဆွဲရေး နှင့် အကောင်အထည်ဖော်ရေး ကော်မတီ၏ဆုံခြံတစ်ချက် ရွာသို့ အသိပေး အကြောင်းကြားသည့် အစည်းအဝေး						
၆။ စီမံကိန်းလုပ်ငန်းစဉ်စီမံချက်ရေးဆွဲခြင်း အစည်းအဝေး						
၆.၀။ စီမံကိန်းလုပ်ငန်း အကောင်အထည်ဖော်						

၁။ မျှော်မှန်းခြင်း - နောင်လာမည့် (၅) နှစ် အတွင်း ကျေးရွာဖွံ့ဖြိုးရေး မျှော်မှန်းလျာထားချက်များအား တင်ပြပါ။

အမျိုးသားအဖွဲ့မှ တင်ပြသောမျှော်မှန်းချက်များ	အမျိုးသမီးအဖွဲ့မှ တင်ပြသောမျှော်မှန်းချက်များ
၅ x လမ်း၊ ကောင်း၊ ခွန်လာလမ်း၊ မည်။	၁ လမ်း၊ ကောင်း၊ ခွန်လာလမ်း၊ မည်။
၂ ကျောင်း၊ မြေနေရာ ညီညွတ်လာလမ်း၊ မည်။	၂ စာအုပ်ကျောင်း၊ ဆေးပြေးစီးလမ်း၊ မည်။
၃ တံတား၊ တည်းဆောက်ပေးလမ်း၊ မည်။	၃ ရေ၊ မီး၊ အဆင်၊ ခြေလှာလမ်း၊ မည်။
၄ နေအိမ်၊ ကောင်း၊ ခွန်လာလမ်း၊ မည်။	၄ ဘဏ္ဍိုက်၊ သမီး၊ များ၊ အလုပ်အကိုင် ပေါ် မျက်၊ လာလမ်း၊ မည်။
၅ စိုက်ပျိုး၊ ဆေး၊ ရရှိလမ်း၊ မည်။	၅ ဆေး၊ ဆေး၊ ကောင်း၊ ခွန်လာလမ်း၊ မည်။
၆ ဆေး၊ ဆေး၊ ပြေး၊ စီး၊ လမ်း၊ မည်။	၆ ဆေး၊ ဆေး၊ ရန်ပုံ၊ ရွှေ၊ များ၊ ရရှိလာလမ်း၊ မည်။
၇ လှုပ်စစ်စီး၊ ရရှိလာလမ်း၊ မည်။	၇ စိုက်ပျိုး၊ ဆေး၊ နည်း၊ မည်။ များ၊ ရရှိလာလမ်း၊ မည်။
၈	၈ ဆေး၊ ဆေး၊ ပြေး၊ စီး၊ လမ်း၊ မည်။
၉	၉
၁၀	၁၀
၁၁	၁၁
၁၂	၁၂
၁၃	
၁၄	
၁၅	

၂။ လူထုဝိမံက်နန်း၏ လာမည့် (၄) နှစ်အတွက် အကျိုးဝင်သော ဦးစားပေး ဖွံ့ဖြိုးတိုးတက်မှု လုပ်ငန်း အစီအစဉ်များအား ဖော်ပြပါ။

အဆင့်	ကျေးရွာအတွက် ဦးစားပေး	အဆိုပြုသူ (အမျိုးသားများ/ မိန်းမန်းကန်ကျ)	အကျိုးခံစားခွင့်ရှိသူ

	ဖွံ့ဖြိုးတိုးတက်မှု လုပ်ငန်းစဉ်များ	အမျိုးသမီးများ/အမျိုးသား+ အမျိုးသမီး)	စရိတ်	ခန့်မှန်းခြေ အရေ အတွက်
၁	၅၇၀၅၆:လယ်:	၇+၆	၆၀၀၀၀၀၀	၅၃၀
၂	စာသင်ကျွမ်းကျင်ရေး	၇+၆	၆၀၀၀၀၀၀	၅၃၀
၃	အမျိုးသမီး၊ အကူအညီရေးရာ	၆		၅၃၀
၄	ကျွမ်းကျင်ရေး:	၇	၅၆၀၀၀၀၀	၅၃၀
၅	လက်စား:	၇	၆၀၀၀၀၀၀	၅၃၀
၆	Ph-တက်စီမံ	၇		၅၃၀
၇	စိုက်ပျိုးရေး၊ ရေဖျက်	၇	၆၀၀၀၀၀၀	၅၃၀
၈	အားလုံးလုပ်ငန်း:	၇	၆၇၀၀၀၀၀	၅၃၀
၉				
၁၀				
၁၁				
၁၂				

သ။ လူထုဝိမံကိန်း၏ လာမည့် (၄) နှစ်အတွက် အကျိုးမဝင်သော ဦးစားပေး ဖွံ့ဖြိုးတိုးတက်မှု လုပ်ငန်း အစီအစဉ်များအားဖော်ပြပါ။

အဆင့်	ကျေးရွာအတွက် ဦးစားပေး ဖွံ့ဖြိုး တိုးတက်မှု လုပ်ငန်းစဉ်များ	အဆိုပြုသူ (အမျိုးသားများ/ အမျိုးသမီးများ/အမျိုးသား+ အမျိုးသမီး)	အခန်းကဏ္ဍ
၁	၂၅၅၂၇၅:လယ်:	၇ + ၆	
၂	စိုက်ပျိုးရေး၊ သစ်တော:	၆	
၃	အားလုံးလုပ်ငန်း:	၆	
၄			
၅			
၆			
၇			

ခေါင်းဆောင်၊ ကျေးရွာဝိမံကိန်းအထောက်အကူပြုကော်မတီမှ အတည်ပြုသည်။

အမည် ဦးလွန်းစိုး လက်မှတ် နေ့စွဲ ၁၇. ၁၀. ၁၇

၂၅။ ကျေးရွာအုပ်စုစီမံကိန်းလုပ်ငန်းခွဲရွေးချယ်ခြင်း (ပုံစံ-၄)

ပုံစံ - ၄ ကျေးရွာအုပ်စုစီမံကိန်းလုပ်ငန်းခွဲရွေးချယ်ခြင်း (m PC 4)

လက်ရွေးစင်စီမံကိန်းလုပ်ငန်းခွဲရွေးချယ်မှုအစည်းအဝေးပြီးနောက်တွင် ကျေးရွာအုပ်စုမှ CF/TF တို့၏ အကူအညီရယူပြီး ကျေးရွာစီထောက်ကော်မတီမှ လက်မှတ်ရေးထိုးပြီး အစည်းအဝေးအား ပြည်ပုံစံအား ပြည်ပုံစံဖြည့်သွင်းရမည်။ ပြည်ပုံစံဖြည့်သွင်းပြီးပါက ကျေးရွာအုပ်စုမှ ပြီးတိုးတက်ရေးစီမံချက်တွင် TF သို့မဟုတ် အတွက် နောက်ဆက်တွဲအဖြစ် ထားရှိရမည်။ CF မှ ကျေးရွာတစ်ရွာချင်းစီ၏ စီမံကိန်းလုပ်ငန်းခွဲဆိုင်ရာ အချက်အလက်များကို MIS သို့ထည့်သွင်းရမည်။ (ယခုစီမံကိန်းလုပ်ငန်းခွဲ မလုပ်ကိုင်သော ကျေးရွာများ မပါဝင်ပါ။)

ကျေးရွာစည်းရုံးရေးမှူး/ဝန်ထမ်းအမည် - ဦးကျော်ကျော်

နေ့စွဲ - 21.10.17

ပြည်နယ်/တိုင်း - မကွေး

ဗိမ္မာန် - မော်ဂျီ

စက်ဝန်းအားအမှတ်ခြစ်ပေးပါ(✓) ဝတ်ဝန်း(၁) အက်ဝန်း(၂) ဝတ်ဝန်း(၃) ဝတ်ဝန်း(၄)

ကျေးရွာအုပ်စု - ကျောက်မဲတောင်

ကျေးရွာအမည်	အောက်ရွက်/ရွာအမည်	အကျယ်အဝန်း	ပစ္စည်းစီမံကိန်းအမျိုးအမည်	အမျိုးအမည်	စီမံကိန်းအမျိုးအမည်			
					စီမံကိန်းအမျိုးအမည်	ကျေးရွာအုပ်စု	အကျယ်အဝန်း	စီမံကိန်းအမျိုးအမည်
ကျောက်မဲတောင်	ရွာအမည်: မြေခိုလမ်း	၁၈၀၀'x၁၇၆၆'	5 30	<input type="checkbox"/> ကျေး <input type="checkbox"/> မ <input type="checkbox"/> ကျေး+မ	၃၀၀၀၀၀၀			
ကျောက်မဲတောင်	ရွာအမည်: မြေခိုလမ်း	၁၅၀၀'x၁၇၆၆'	3 7 ၃	<input type="checkbox"/> ကျေး <input type="checkbox"/> မ <input type="checkbox"/> ကျေး+မ	၅၅၀၀,၀၀၀			
ကျောက်မဲတောင်	ရွာအမည်: မြေခိုလမ်း	၁၄၀၀'x၁၇၆၆'	4 1 2	<input type="checkbox"/> ကျေး <input type="checkbox"/> မ <input type="checkbox"/> ကျေး+မ	6,533,00၀			
				<input type="checkbox"/> ကျေး <input type="checkbox"/> မ <input type="checkbox"/> ကျေး+မ				

ရာထူး ကျေးရွာအုပ်စု စီ/ထောက်ကော်မတီ ဥက္ကဋ္ဌ အမည် လက်မှတ် ရက်စွဲ - 21.10.17

ကျော်ကျော်

၂၆။ အစည်းအဝေးမှတ်တမ်းများ

(၁) ပထမအကြိမ်အစည်းအဝေး

ပထမအကြိမ်အစည်းအဝေး မှတ်တမ်း

အကြောင်းကဏ္ဍ - - ဇူလိုင်လ ၂၀၁၇ ခုနှစ် (ပထမ) အကြိမ်အစည်းအဝေး
 ဇရုဏ္ဏ - - ကျောက်မဲဆွဲကျေးရွာ စာသင်ကျောင်း (ဟောင်း)
 ဇရုဏ္ဏ - - ၁၇-၁၀-၂၀၁၇
 အချိန် - - ၁:၀၀ ခု ၄:၀၀ နာရီထိ

ကျေးရွာအုပ်စု အုပ်ချုပ်ရေးမှူး ဦးသိန်းဝေနှင့် ဇူလိုင်လ ၂၀၁၇ ခုနှစ်
 စီမံကိန်း အစည်းအဝေး ခေါ်ယူရရှိခဲ့ပြီး ပါတိသတ်သည် များကို အဖွဲ့
 အဖွဲ့ခွဲများ ဖွဲ့စည်းပေးခြင်း -

ဇူလိုင်လ ၂၀၁၇ ခုနှစ် ဦးစောမင်းဦးမှ ဇူလိုင်လ ၂၀၁၇ ခုနှစ် ပိတ်ဆက်
 (၆၅) ချက် အကြောင်း ဖြောင့်ကား ခံပါသည်။

ဆက်လက်၍ စီမံကိန်း စာတမ်း အကြောင်းကိုလည်း ဖြောင့်ကား ခံပါသည်။

စေတနာ့ဝန်ထမ်းများ စာတမ်းနှင့် ဝန်ထမ်းများ အကြောင်းကို ဆက်လက်ဖြောင့်
 ကား ခံပါသည်။

ဇူလိုင်လ ၂၀၁၇ ခုနှစ် လက်ထောက်အဖွဲ့ဝင် ဝန်ထမ်းတို့၏
 စာတမ်းများကိုလည်း ဦးစောမင်းဦးမှ ဖြောင့်ကား ခံပါသည်။ ဆက်လက်၍
 ကျေးရွာ စာတမ်း အကြောင်း ချက်ဖြောင့်ကားလျှင် အစည်းအဝေးကို ပိတ်ဆက်
 ခံပါသည်။

(၂) ဒုတိယအကြိမ်အစည်းအဝေး

ဒုတိယအကြိမ်အစည်းအဝေး: အစားအသွယ်:

အကြောင်းအရာ - ငွေကြေးအသုံးပြုခြင်း (ဒုတိယအကြိမ်) အစည်းအဝေး

နေ့စွဲ - ဧပြီလ ၁၀ ရက်၊ ၂၀၁၇

အချိန် - ၈:၃၀

ကျင်းပသည့်နေရာ: ရန်ကင်းမြို့နယ်၊ ရွှေဘိုမြို့နယ်၊ ရွှေဘိုမြို့နယ်၊ ရွှေဘိုမြို့နယ်၊ ရွှေဘိုမြို့နယ်

ကျင်းပသည့်နေ့စွဲ: ၂၀၁၇ ခုနှစ်၊ ဧပြီလ ၁၀ ရက်၊ နံနက် ၈:၃၀ နာရီ

ကျင်းပသည့်နေရာ: ရန်ကင်းမြို့နယ်၊ ရွှေဘိုမြို့နယ်၊ ရွှေဘိုမြို့နယ်၊ ရွှေဘိုမြို့နယ်၊ ရွှေဘိုမြို့နယ်

ကျင်းပသည့်နေ့စွဲ: ၂၀၁၇ ခုနှစ်၊ ဧပြီလ ၁၀ ရက်၊ နံနက် ၈:၃၀ နာရီ

ကျင်းပသည့်နေရာ: ရန်ကင်းမြို့နယ်၊ ရွှေဘိုမြို့နယ်၊ ရွှေဘိုမြို့နယ်၊ ရွှေဘိုမြို့နယ်၊ ရွှေဘိုမြို့နယ်

(၃) အုပ်စု အစည်းအဝေး

လူထု ဗဟို ဗြူ စီမံကိန်း
ကျောက်မဆင်အုပ်စု
အုပ်စုအစည်းအဝေး ဗဟိုစာတမ်း

အချိန် " " ၀၇:၀၀

နေရာ " " ကျောက်မဆင်ကျေးရွာ အစည်းအဝေး ဗြူ လုပ်ခလုပ်ကျွေး ဟောင်း

အကြောင်းအရာ " " အုပ်စုအစည်းအဝေး ဗဟိုစာတမ်း

ကျောက်မဆင် ကျေးရွာ အုပ်စုအစည်းအဝေး ကို ကျောက်မဆင်

ကျောက်မဆင်၊ ရဟန်းကျေးရွာတို့မှ ကျေးရွာ အုပ်စုအစည်းအဝေး၊ ရက်စက်မှု၊
များနှင့် ကျေးရွာ ကော်မတီများ ထက်ရောက်ကြပါသည်။ ထို့ နောက်
ကျေးရွာ အုပ်စုစီစဉ်ကာ၊ ကျေးရွာအုပ်စုအစည်းအဝေး ဆက်လက်စာတမ်း
အား စာ နှစ်ဖြစ် ရွေး ချယ်ခါပါသည်။

ထို့နောက် Sub-project များ ရွေး ချယ်ခါ ကြပါသည်။

Sub-project များကို ရဟန်းကျေးရွာမှ ခြေခိုလမ်း၊ ကျောက်မဆင်ကျေးရွာမှ
ခြေခိုလမ်း၊ ကျောက်မဆင်ကျေးရွာမှ ခြေခိုလမ်း အသီးသီး တို့အား
ရွေး ချယ်ခါပါသည်။ ထို့နောက် အစည်းအဝေးကို ဟောပြောခြင်း စွာ ပိတ်သိမ်း
ခါပါသည်။

၂၇။ ကဏ္ဍအလိုက်ဦးစားပေးဖွံ့ဖြိုးရေးလုပ်ငန်းစဉ်များ

နောက်ဆက်တွဲ (၄) ခြားနားသော အပိုင်းများအတွက် ဦးစားပေးဖွံ့ဖြိုးရေးလုပ်ငန်းစဉ်

အနှစ်ချုပ်

မူရင်းအား VPSC တွင်ထားရှိရပါမည်။ အခြားဌာနများနှင့် ညှိနှိုင်းရန်အတွက် စိတ္တအား၊ TPIC သို့ ဖွဲ့စည်းမည်။ MIS သို့ သွင်းရန်မလိုပါ။ **ကျောက်မသင်**

အဆင့်	လုပ်ငန်း	မည်သူ ဦးစားပေးလဲ	ကျေးဇူးတင်အပ်နှံ (သို့) အုပ်စု	ပြင်ပမှ မည်သူထောက်ခံမလဲ
အခြားအဆောက်အဦး	၁ ဘုန်းကြီးကျောင်း	မ		
	၂			
	၃			
	၄			
	၅			
အသက်မွေးဝမ်းကျောင်း၊ စိုက်ပျိုးရေး	၁ ခိုက်ပျိုးရေးနှင့်ပစ္စည်း	မ		
	၂ သစ်တော			
	၃			
	၄			
	၅			
ကျွန်းမရေးနှင့် အာဟာရ	၁			
	၂			
	၃			
	၄			
	၅			
ပညာရေး	၁			
	၂			
	၃			
	၄			
	၅			
အခြား	၁ ၂၄ နာရီ မီးကမ်းရေး	က+မ		
	၂			
	၃			
	၄			
	၅			

၂၈။ ကျေးရွာဖွံ့ဖြိုးရေးအစီအစဉ်ဆောင်ရွက်မှုမှတ်တမ်းဓာတ်ပုံများ

အမျိုးသမီးများမှ အခက်အခဲ၊ ပြဿနာ၊ မျှော်မှန်းချက်များအားဆွေးနွေးနေပုံ



စီမံကိန်းလုပ်ငန်းဆောင်ရွက်နေမှုများ





လူထုဗဟိုပြုစီမံကိန်း

ကျေးလက်လူထုအခြေပြု ၊ ဖွံ့ဖြိုးမှုကိုတိုးရှေးရှု

လူထုဗဟိုပြုစီမံကိန်းရုံး၊ အင်းတော (တောင်စု)၊ ပေါက်မြို့နယ်၊ မကွေးတိုင်းဒေသကြီး။

ရုံးဖုန်း-၀၆၂၄၅၃၅၈

www.cdd.drdmyanmar.org